180	26	Приаргунский муниципальный округ Забайкальского края	15534	"Краевой центр занятости населения" Забайкальского края"	Россия, Забайкальский край, Приаргунский муниципальный округ, посёлок городского типа Приаргунск, Комсомольская улица, 1А	50,36707	119,09637	Действующая	29-01-2021		20686	2	1,1						1.1 Евро
181	26	Приаргунский муниципальный округ Забайкальского края	15086	Поселок Досатуй, ул. Советская	Россия, Забайкальский край, Приаргунский муниципальный округ, поселок Досатуй, Советская улица	50,39592	118,63647	Действующая	21-01-2021		20122						1		0.12 Пакет
182	26	Приаргунский муниципальный округ Забайкальского края	16857	Административное здание	Россия, Забайкальский край, Приаргунский муниципальный округ, село Зоргол	50,60556	119,27081	Действующая	18-02-2021		51136						4		1.0 Пакет
183	26	Приаргунский муниципальный округ Забайкальского края	22396	Магазин	Россия, Забайкальский край, Приаргунский муниципальный округ, село Погадаево	50,33127	118,66979	Действующая	16-04-2021		29188						1		1.1 Пакет
184	26	Приаргунский муниципальный округ Забайкальского края	29483	Котельная № 1, с. Досатуй, ул. Юбилейная, д. 1Г	Советская улица, поселок Досатуй, Приаргунский муниципальный округ, Россия, Забайкальский край	50,39592	118,63651	Действующая	08-12-2021		39933						1		1.1 Пакет
185	26	Приаргунский муниципальный округ Забайкальского края	21118	столовая "Надежда", ИП Ван Н. В., пгт. Приаргунск, ул. Первомайская, д. 1, пом. 5, пом. 2	столовая "Надежда", ИП Ван Н. В., пгт. Приаргунск, ул. Первомайская, д. 1, пом. 5, пом. 2	50,36935	119,09669	Действующая	08-04-2021		27733	1	0,75						0.75 - железный
186	26	Приаргунский муниципальный округ Забайкальского края	28777	СХПК "Дружба", с. Дурой, ул. Аргунская, д. 34А	СХПК "Дружба", с. Дурой, ул. Аргунская, д. 34А	50,01024	118,93272	Действующая	25-08-2021		49303						2		0.5 Пакет
187	26	Приаргунский муниципальный округ Забайкальского края	25916	Табельная ПЧ НГЧ ст. Досатуй	Табельная ПЧ НГЧ ст. Досатуй	50,39788	118,63476	Действующая	27-05-2021		33775	1	0,75						0.75 - железный
188	26	Приаргунский муниципальный округ Забайкальского края	14391	пгт. Приаргунск, 2 мкр.	ул. 2-Й микрорайон, 13, Приаргунск, Забайкальский край, Россия, 674310	50,3596	119,09176	Действующая	18-01-2021		19311	2	0,75						0.75 - железный
189	26	Приаргунский муниципальный округ Забайкальского края	1352	МКД - пгт. Приаргунск, ул. Ленина, д. 15	ул. Ленина, 17а, Приаргунск, Забайкальский край, Россия, 674310	50,36679	119,09858	Действующая	17-08-2020		2888	2	0,75						0.75 - железный
190	26	Приаргунский муниципальный округ Забайкальского края	14386		ул. Ленина, 21, Приаргунск, Забайкальский край, Россия, 674310	50,36795	119,09999	Действующая	18-01-2021		19290	6	0,75						0.75 - железный
191	26	Приаргунский муниципальный округ Забайкальского края	14409	«Управление вневедомственной охраны войск национальной гвардии" пгт. Приаргунск, ул. Ленина, д. 4	ул. Ленина, 4, Приаргунск, Забайкальский край, Россия, 674310	50,3632	119,09716	Действующая	18-01-2021		19363	1	0,75						0.75 - железный
192	26	Приаргунский муниципальный округ Забайкальского края	14369	МКД - пгт. Приаргунск	ул. Чернышевского, 9, Приаргунск, Забайкальский край, Россия, 674310	50,37178	119,09178	Действующая	18-01-2021		19254	3	0,75						0.75 - железный
193	26	Приаргунский муниципальный округ Забайкальского края	14410	Отдел полиции, пгт. Приаргунск, ул. Энергетиков, д. 9а	ул. Энергетиков, 9а, Приаргунск, Забайкальский край, Россия, 674310	50,36281	119,10538	Действующая	18-01-2021		19364	2	0,75						0.75 - железный
194	26	Приаргунский муниципальный округ Забайкальского края	33625	Управление Федеральной службы безопасности, пгт. Приаргунск, ул. Воинов Интернационалистов, д. 12А	Управление Федеральной службы безопасности, пгт. Приаргунск, ул. Воинов Интернационалистов, д. 12А	50,36509	119,09393	Действующая	26-10-2023		50019	1	0,75						0.75 - железный
195	26	Приаргунский муниципальный округ Забайкальского края	21871	ФГБУ "РОССЕЛЬХОЗЦЕНТР", пгт. Приаргунское, ул. Воинов Интернациалистов, д. 6	ФГБУ "РОССЕЛЬХОЗЦЕНТР", пгт. Приаргунское, ул. Воинов Интернациалистов, д. 6	50,36543	119,09269	Действующая	13-04-2021		28536						2		0.06 Пакет
196	26	Приаргунский муниципальный округ Забайкальского края	21783	ФГКУ Росгранстрой, с. Староцурухайтуй, МАПП	ФГКУ Росгранстрой, с. Староцурухайтуй, МАПП	50,20002	119,32766	Действующая	13-04-2021		48216	5	1,1						1.1 Евро
197	26	Приаргунский муниципальный округ Забайкальского края	16856	ФГКУ ФСБ России по Заб. краю, с. Староцурухайтуй	ФГКУ ФСБ России по Заб. краю, с. Староцурухайтуй	50,19805	119,32669	Действующая	18-02-2021		22554						2		1.0 Пакет
198	26	Приаргунский муниципальный округ Забайкальского края	16853	ФГКУ ФСБ России по Забайкальскому краю с. Дурой	ФГКУ ФСБ России по Забайкальскому краю с. Дурой	50,0105	118,93833	Действующая	18-02-2021		22550						2		1.0 Пакет
199	26	Приаргунский муниципальный округ Забайкальского края	18369	Федосеев Владимир Романович, Приаргунск, ул. Магистральная, 7 (большой гараж)	Федосеев Владимир Романович, Приаргунск, ул. Магистральная, 7 (большой гараж)	50,35633	119,08698	Действующая	26-03-2021		44300	1	1,1						1.1 Евро
200	26	Приаргунский муниципальный округ Забайкальского края	24943	Хлебоприемное предприятие, ИП ГКФХ Калашников Ю. С., пос. Досатуй, ул. Ленина, д. 19Б	Хлебоприемное предприятие, ИП ГКФХ Калашников Ю. С., пос. Досатуй, ул. Ленина, д. 19Б	50,39749	118,63469	Действующая	11-05-2021		32564						1		1.0 Пакет
201	26	Приаргунский муниципальный округ Забайкальского края	15193	ЦРБ, пгт. Приаргунск, ул. Октябрьская, д.10	ЦРБ, пгт. Приаргунск, ул. Октябрьская, д.10	50,36737	119,09763	Действующая	22-01-2021		20268	1	0,75						0.75 - железный
202	26	Приаргунский муниципальный округ Забайкальского края	28812	Чипизубов А. А., стоянка "Дарагасатуй", п. Молодежный, ул. Владимирская, д. 17	Чипизубов А. А., стоянка "Дарагасатуй", п. Молодежный, ул. Владимирская, д. 17	50,38968	118,83825	Действующая	30-08-2021		38518						1		1.1 Пакет
203	26	Приаргунский муниципальный округ Забайкальского края	14739	Школа улица Аксенова 28, село Урулюнгуй, Россия, Забайкальский край, Приаргунский муниципальный округ	Школа улица Аксенова 28, село Урулюнгуй, Россия, Забайкальский край, Приаргунский муниципальный округ	50,4664	118,51932	Действующая	20-01-2021		19729	1	1,1						1.1 Евро
204	26	Приаргунский муниципальный округ Забайкальского края	14996	Школа, с Зоргол, 1. ул. Школьная, д.9	Школа, с Зоргол, 1. ул. Школьная, д.9	50,61059	119,27557	Действующая	21-01-2021		20008						1		1.1 Пакет
205	26	Приаргунский муниципальный округ Забайкальского края	14654	Школа, п. Досатуй, ул. Юбилейная, д. 1	Школа, п. Досатуй, ул. Юбилейная, д. 1	50,39562	118,62926	Действующая	19-01-2021		19624	2	1,1						1.1 Евро
206	26	Приаргунский муниципальный округ Забайкальского края	14655	Школа, п. Молодежный, ул. Молодежная, 25	Школа, п. Молодежный, ул. Молодежная, 25	50,28249	118,99523	Действующая	19-01-2021		19627	1	1,1						1.1 Евро
207	26	Приаргунский муниципальный округ Забайкальского края	14562	Школа, пгт. Приаргунск, ул. Губина, д. 11	Школа, пгт. Приаргунск, ул. Губина, д. 11	50,36658	119,10165	Действующая	19-01-2021		20045	2	1,1						1.1 Евро

208	26	Приаргунский муниципальный округ Забайкальского края	14358	Школа, пгт. Приаргунск, ул. Октябрьская, д. 6	Школа, пгт. Приаргунск, ул. Октябрьская, д. 6	50,36563	119,0964	Действующая	18-01-2021		19244	2	1,1						1.1 Евро
209	26	Приаргунский муниципальный округ Забайкальского края	14552	Школа, с Погадаево, ул Школьная, 16	Школа, с Погадаево, ул Школьная, 16	50,33231	118,67039	Действующая	19-01-2021		24256	1	1,1						1.1 Евро
210	26	Приаргунский муниципальный округ Забайкальского края	14790	Школа, с. Бырка, ул. Нагорная, д. 1	Школа, с. Бырка, ул. Нагорная, д. 1	50,64634	118,54092	Действующая	20-01-2021		34245	2	1,1						1.1 Евро
211	26	Приаргунский муниципальный округ Забайкальского края	14642	Школа, с. Дурой, ул. Набережная, д. 31	Школа, с. Дурой, ул. Набережная, д. 31	50,00542	118,93123	Действующая	19-01-2021		19610	1	1,1						1.1 Евро
212	26	Приаргунский муниципальный округ Забайкальского края	14565	Школа, с. Староцурухайтуй, ул. Партизан Шестаковых, д. 4А	Школа, с. Староцурухайтуй, ул. Партизан Шестаковых, д. 4А	50,1982	119,32838	Действующая	19-01-2021		19536	2	1,1						1.1 Евро
213	26	Приаргунский муниципальный округ Забайкальского края	15327	Школа, с. Улан, ул. Горная, д. 19	Школа, с. Улан, ул. Горная, д. 19	50,4778	118,92735	Действующая	26-01-2021		20427	1	1,1	0	0	0	0	0	1.1 Евро
213		Приаргунский муниципальный округ Забайкальского края										213		0	0	0	127	0	
1	10	Муниципальный район "Сретенский район" Забайкальского края	15470	Школа с. Дунаево ул. Школьная д.1	1, Школьная улица, село Дунаево, Россия, Забайкальский край, Сретенский район	52,07462	117,04712	Действующая	28-01-2021		20608	1	1,1						1.1 Евро
2	10	Муниципальный район "Сретенский район" Забайкальского края	15444	МУК БИКДО, с. Нижняя Куэнга ул. Нагорная 11	11, Нагорная улица, село Нижняя Куэнга, Россия, Забайкальский край, Сретенский район	52,08958	117,02233	Действующая	28-01-2021		20575	1	1,1						1.1 Евро
3	10	Муниципальный район "Сретенский район" Забайкальского края	17048	Дом культуры ул. Советская д.113	113, Советская улица, поселок городского типа Усть-Карск, Россия, Забайкальский край, Сретенский район	52,69727	118,78997	Действующая	25-02-2021		22865						3		1.1 Пакет
4	10	Муниципальный район "Сретенский район" Забайкальского края	15741	МОУ "ЧИКИЧЕЙСКАЯ ООШ"	12, улица Дмитрия Фирсовича, село Чикичей, Россия, Забайкальский край, Сретенский район	52,3679	117,49329	Действующая	02-02-2021		21002	3	1,1						1.1 Евро
5	10	Муниципальный район "Сретенский район" Забайкальского края	15501	МУК БИКДО с.Верхняя Куэнга, ул. Центральная д.17	13, Центральная улица, поселок Верхняя Куэнга, Россия, Забайкальский край, Сретенский район	52,132	117,05841	Действующая	28-01-2021		20651	2	1,1						1.1 Евро
6	10	Муниципальный район "Сретенский район" Забайкальского края	16322	Администрация с. Верхняя Куэнга	13, Центральная улица, поселок Верхняя Куэнга, Россия, Забайкальский край, Сретенский район	52,132	117,0584	Действующая	09-02-2021		21752	1	1,1						1.1 Евро
7	10	Муниципальный район "Сретенский район" Забайкальского края	15744	Детский сад с. Чикичей	14, улица Дмитрия Фирсовича, село Чикичей, Россия, Забайкальский край, Сретенский район	52,36881	117,49361	Действующая	02-02-2021		47732	1	0,75						0.75 - железный
8	10	Муниципальный район "Сретенский район" Забайкальского края	15897	Администрация "Фирсовское"	17, Лесная улица, село Фирсово 1-е, Россия, Забайкальский край, Сретенский район	52,31413	118,13251	Действующая	04-02-2021		21173						2		1.1 Пакет
9	10	Муниципальный район "Сретенский район" Забайкальского края	16310	Администрация "Верхне-Куларкинское"	1А, Молодёжная улица, село Верхние Куларкн, Россия, Забайкальский край, Сретенский район	52,82974	118,94337	Действующая	09-02-2021		21738	1	1,1						1.1 Евро
10	10	Муниципальный район "Сретенский район" Забайкальского края	23041	ООО "ИНТЕКО СИБИРЬ"	1а, ул Комсомольская, посёлок городского типа Кокуй, Россия, Забайкальский край, Сретенский район	52,2168	117,57483	Действующая	21-04-2021		30016	1	1,1						1.1 Евро
11	10	Муниципальный район "Сретенский район" Забайкальского края	2222	1-я наб. ул., 18, Кокуй, МКД	1-я наб. ул., 18, Кокуй, МКД	52,20133	117,55553	Действующая	20-08-2020		4265	7	1,1						1.1 Евро
12	10	Муниципальный район "Сретенский район" Забайкальского края	17046	МУК БИКДО	20, улица Киргизова, поселок городского типа Усть-Карск, Россия, Забайкальский край, Сретенский район	52,71135	118,8233	Действующая	25-02-2021		22861						3		1.1 Пакет
13	10	Муниципальный район "Сретенский район" Забайкальского края	15398	МУК БИКДО Фирсовское с. Фирсово ул. Набережная 36Б	36, Набережная улица, село Фирсово, Россия, Забайкальский край, Сретенский район	52,31512	118,13197	Действующая	26-01-2021		20511	3	1,1						1.1 Евро
14	10	Муниципальный район "Сретенский район" Забайкальского края	15446	МУК БИКДО с. Дунаево ул. Школьная д.3	4, Школьная улица, село Дунаево, Россия, Забайкальский край, Сретенский район	52,07438	117,04813	Действующая	28-01-2021		20577	1	1,1						1.1 Евро
15	10	Муниципальный район "Сретенский район" Забайкальского края	4053	Вокзальная ул., 17, Сретенск ИЖС	673500, Россия, Забайкальский край, Вокзальная ул., 17, Сретенск	52,25363	117,69601	Действующая	26-08-2020		6748	1	1,1						1.1 Евро
16	10	Муниципальный район "Сретенский район" Забайкальского края	4051	Вокзальная ул., 12, Сретенск,ИЖС	673500, Россия, Забайкальский край, Сретенский район, Сретенск, Вокзальная улица, 12	52,2527	117,69625	Действующая	26-08-2020		6745	1	1,1						1.1 Евро
17	10	Муниципальный район "Сретенский район" Забайкальского края	27934	Котельная ТЧ ст. Сретенск, Вокзальная,10	673500, Россия, Забайкальский край, Сретенский район, Сретенск, Вокзальная улица, 13	52,25294	117,6966	Действующая	06-07-2021		37053	1	0,75						0.75 - железный
18	10	Муниципальный район "Сретенский район" Забайкальского края	22428	Пункт оборота вагонов ОАО "РЖД" Дирекция моторвагонного подвижного состава, ст. Сретенск	673500, Россия, Забайкальский край, Сретенский район, Сретенск, Вокзальная улица, 9	52,25154	117,6945	Действующая	16-04-2021		29221	1	1,1						1.1 Евро
19	10	Муниципальный район "Сретенский район" Забайкальского края	23244	Площадка ИЖС, Вокзальная, 9	673500, Россия, Забайкальский край, Сретенский район, Сретенск, Вокзальная улица, 9	52,25094	117,69428	Действующая	22-04-2021		30306	1	1,1						1.1 Евро
20	10	Муниципальный район "Сретенский район" Забайкальского края	9236	Ул. Клубная, 41 ИЖС	673500, Россия, Забайкальский край, Сретенский район, Сретенск, Клубная улица, 43 ИЖС	52,21571	117,67097	Действующая	24-09-2020		49745	2	1,1						1.1 Евро
21	10	Муниципальный район "Сретенский район" Забайкальского края	9135	Ул. Профсоюзная, 9 ИЖС	673500, Россия, Забайкальский край, Сретенский район, Сретенск, Профсоюзная улица, 7	52,24947	117,68928	Действующая	24-09-2020		49773	2	1,1						1.1 Евро

22	10	Муниципальный район "Сретенский район" Забайкальского края	17661	ИП Фомин	673500, Россия, Забайкальский край, Сретенский район, Сретенск, Советская улица, 14	52,24022	117,69584	Действующая	12-03-2021		47643	1	1,1						1.1 Евро
23	10	Муниципальный район "Сретенский район" Забайкальского края	9239	Ул. Строительная, 17 ИЖС	673500, Россия, Забайкальский край, Сретенский район, Сретенск, Строительная улица, 17 ИЖС	52,21865	117,65782	Действующая	24-09-2020		49742	3	1,1						1.1 Евро
24	10	Муниципальный район "Сретенский район" Забайкальского края	9238	ул.Ефремова, 12 ИЖС	673500, Россия, Забайкальский край, Сретенский район, Сретенск, улица Ефремова, 14	52,21197	117,67961	Действующая	24-09-2020		49747	3	1,1						1.1 Евро
25	10	Муниципальный район "Сретенский район" Забайкальского края	26149	Гражданин Шайдуров, г.Сретенск,ул.Кочеткова,4 - г-ца Шустовская	673500, Россия, Забайкальский край, Сретенский район, Сретенск, улица Кочеткова, 4	52,24323	117,69508	Действующая	03-06-2021		34177						1		1.1 Пакет
26	10	Муниципальный район "Сретенский район" Забайкальского края	23264	Тумуреева ИС, Сретенск, ул. Луначарского, 192 м-н Барис	673500, Россия, Забайкальский край, Сретенский район, Сретенск, улица Луначарского, 192	52,24217	117,6955	Действующая	22-04-2021		30332						1		1.0 Пакет
27	10	Муниципальный район "Сретенский район" Забайкальского края	3336	Ул. Луначарского, 283 ИЖС	673500, Россия, Забайкальский край, Сретенский район, Сретенск, улица Луначарского, 283 ИЖС	52,23427	117,68961	Действующая	24-08-2020		49753	3	1,1						1.1 Евро
28	10	Муниципальный район "Сретенский район" Забайкальского края	9240	Ул. Мира, 3 ИЖС	673500, Россия, Забайкальский край, Сретенский район, Сретенск, улица Мира, 16	52,21267	117,68116	Действующая	24-09-2020		49750	3	1,1						1.1 Евро
29	10	Муниципальный район "Сретенский район" Забайкальского края	9133	Ул. Моргул ИЖС	673500, Россия, Забайкальский край, Сретенский район, Сретенск, улица Моргул, 39	52,26024	117,70815	Действующая	24-09-2020		49775	2	1,1						1.1 Евро
30	10	Муниципальный район "Сретенский район" Забайкальского края	3727	Ул. Чернышевского, 135 ИЖС	673500, Россия, Забайкальский край, Сретенский район, Сретенск, улица Чернышевского, 135 ИЖС	52,23753	117,6978	Действующая	25-08-2020		49758	2	1,1						1.1 Евро
31	10	Муниципальный район "Сретенский район" Забайкальского края	9149	Ул. Чехова, 23 ИЖС	673500, Россия, Забайкальский край, Сретенский район, Сретенск, улица Чехова, 23	52,2351	117,69994	Действующая	24-09-2020		49762	2	1,1						1.1 Евро
32	10	Муниципальный район "Сретенский район" Забайкальского края	4648	ул. Луначарского, 215, 217, МКД, Сретенск	673500, Россия, Забайкальский край, ул. Луначарского, 215, Сретенск	52,24084	117,69602	Действующая	28-08-2020		7585	2	1,1						1.1 Евро
33	10	Муниципальный район "Сретенский район" Забайкальского края	32296	Пост ЭЦ, вокзал ст. Куэнга (52.131342, 117.059112)	673525, Россия, Забайкальский край, Сретенский район, Дунаево,	52,0678	117,05136	Действующая	30-09-2022		47850	1	0,75						0.75 - железный
34	10	Муниципальный район "Сретенский район" Забайкальского края	31134	магазин Перекрёсток ИП Якимова Л. М.	673525, Россия, Забайкальский край, Сретенский район, Дунаево, Неизвестная дорога,	52,07166	117,04658	Действующая	11-03-2022		49235						1		1.0 Пакет
35	10	Муниципальный район "Сретенский район" Забайкальского края	15487	Детский сад, с. Дунаево ул.Школьная д.43Д	673525, Россия, Забайкальский край, Сретенский район, Дунаево, Неизвестная дорога,	52,07042	117,04577	Действующая	28-01-2021		20631	2	1,1						1.1 Евро
36	10	Муниципальный район "Сретенский район" Забайкальского края	20267	ИП Якимова Л.М.. Сретенский р-н. с. Дунаево. ул. Нагорная. 10А продуктовый магазин)	673525, Россия, Забайкальский край, Сретенский район, Дунаево, Неизвестная дорога,	52,06578	117,05002	Действующая	02-04-2021		26533						1		1.0 Пакет
37	10	Муниципальный район "Сретенский район" Забайкальского края	31924	ИП Перфильева Наталья Леонидовна	673525, Россия, Забайкальский край, Сретенский район, Дунаево, Неизвестная дорога,	52,07126	117,04363	Действующая	30-05-2022		44184	1	1,1						1.1 Евро
38	10	Муниципальный район "Сретенский район" Забайкальского края	32297	Жилой дом ст. Куэнга ул. Нагорная, д. 34 (кв 1, кв. 2)	673525, Россия, Забайкальский край, Сретенский район, Дунаево, Неизвестная дорога,	52,06264	117,0507	Действующая	30-09-2022		47851	1	0,75						0.75 - железный
39	10	Муниципальный район "Сретенский район" Забайкальского края	32298	ДПКС (ЭЧ) ст. Куэнга (52.131342, 117.059112)	673525, Россия, Забайкальский край, Сретенский район, Дунаево, Неизвестная дорога,	52,06573	117,05254	Действующая	30-09-2022		47852	1	0,75						0.75 - железный
40	10	Муниципальный район "Сретенский район" Забайкальского края	31919	ИП Кожина Оксана Николаевна	673526, Россия, Забайкальский край, Сретенский район, Верхняя Куэнга, Неизвестная дорога,	52,13604	117,05689	Действующая	27-05-2022		44170						3		1.5 Пакет
41	10	Муниципальный район "Сретенский район" Забайкальского края	2162	2-я наб. ул., 3, Кокуй	673530, Россия, Забайкальский край, 2-я наб. ул., 3, Кокуй	52,20606	117,56088	Действующая	20-08-2020		4151	5	1,1						1.1 Евро
42	10	Муниципальный район "Сретенский район" Забайкальского края	9922	ИП Дружинина,маг Заходи.	673530, Россия, Забайкальский край, Заводская ул., 16, Кокуй	52,2135	117,56861	Действующая	27-09-2020		37988	1	1,1						1.1 Евро
43	10	Муниципальный район "Сретенский район" Забайкальского края	9951	Комсомольская ул., 10, Кокуй,	673530, Россия, Забайкальский край, Комсомольская ул., 10, Кокуй	52,21375	117,5676	Действующая	27-09-2020		27891	1	1,1						1.1 Евро
44	10	Муниципальный район "Сретенский район" Забайкальского края	3021	Комсомольская ул., 4а, Кокуй	673530, Россия, Забайкальский край, Комсомольская ул., 4а, Кокуй	52,2156	117,57203	Действующая	22-08-2020		5295	4	1,1						1.1 Евро
45	10	Муниципальный район "Сретенский район" Забайкальского края	14923	МУО "Кокуйская средняя общеобразовательная школа № 2", пгт Кокуй, ул Луговая 1-я, 60	673530, Россия, Забайкальский край, Сретенский район, Кокуй, 1-я Луговая улица, 60	52,212	117,55809	Действующая	20-01-2021		19942	2	1,1						1.1 Евро
46	10	Муниципальный район "Сретенский район" Забайкальского края	9131	Ооо Элитстрой, с. Делюн ул. Центральная 5а	673530, Россия, Забайкальский край, Сретенский район, Кокуй, Неизвестная дорога,	52,20932	117,4472	Действующая	24-09-2020		52058	1	1,1						1.1 Евро
47	10	Муниципальный район "Сретенский район" Забайкальского края	33785	ИП Чечкин, с. Усть - Наринзор, ул. Рабочая, д. 29, база (золотодобывающая)	673542, Россия, Забайкальский край, Сретенский район, Усть-Наринзор, Неизвестная дорога,	52,26904	117,36462	Действующая	14-12-2023		51971	3	1,1						1.1 Евро
48	10	Муниципальный район "Сретенский район" Забайкальского края	15300	Школа	673545, Россия, Забайкальский край, Сретенский район, Алия,	52,31551	117,6156	Действующая	25-01-2021		20398	1	1,1						1.1 Евро
49	10	Муниципальный район "Сретенский район" Забайкальского края	23050	ООО"ТВК", водозабор	68, 1-я Набережная улица, посёлок городского типа Кокуй, Россия, Забайкальский край, Сретенский район	52,19721	117,55095	Действующая	21-04-2021		30025	1	1,1						1.1 Евро

50	10	Муниципальный район "Сретенский район" Забайкальского края	4695	Администрация городского поселения «Сретенское», , г Сретенск, ул Луначарского, 186, кладбище	Администрация городского поселения «Сретенское», , г Сретенск, ул Луначарского, 186, кладбище	52,24417	117,69809	Действующая	28-08-2020		36382	3	1,1						1.1 Евро
51	10	Муниципальный район "Сретенский район" Забайкальского края	26204	Администрация МР «Сретенский район» Забайкальского края, г Сретенск, ул Кочеткова, 6	Администрация МР «Сретенский район» Забайкальского края, г Сретенск, ул Кочеткова, 6	52,243	117,69585	Действующая	04-06-2021		27080	1	1,1						1.1 Евро
52	10	Муниципальный район "Сретенский район" Забайкальского края	15429	Администрация сельского поселения "Алиянское", Сретенский район, с. Алия, Красноармейская улица, 45	Администрация сельского поселения "Алиянское", Сретенский район, с. Алия, Красноармейская улица, 45	52,31405	117,61613	Действующая	27-01-2021		20557	1	1,1						1.1 Евро
53	10	Муниципальный район "Сретенский район" Забайкальского края	30512	БУРЯТСКИЙ ФИЛИАЛ ПАО "РОСТЕЛЕКОМ", г. Сретенск, ул. Набережная, д. 35	БУРЯТСКИЙ ФИЛИАЛ ПАО "РОСТЕЛЕКОМ", г. Сретенск, ул. Набережная, д. 35	52,2442	117,69439	Действующая	03-02-2022		41306	1	1,1						1.1 Евро
54	10	Муниципальный район "Сретенский район" Забайкальского края	32325	Детский сад	Верхняя Куэнга	52,13187	117,06046	Действующая	12-10-2022		45778	1	1,1						1.1 Евро
55	10	Муниципальный район "Сретенский район" Забайкальского края	32327	Пришкольный интернат	Верхняя Куэнга	52,13204	117,05978	Действующая	12-10-2022		46119	1	1,1						1.1 Евро
56	10	Муниципальный район "Сретенский район" Забайкальского края	4226	г. Сретенск, мкр. Восточный 25, МКД	г. Сретенск, мкр. Восточный 25, МКД	52,25499	117,71423	Действующая	27-08-2020		7025	2	1,1						1.1 Евро
57	10	Муниципальный район "Сретенский район" Забайкальского края	24209	г. Сретенск, ул Набережная 45 - ИП Горковенко - кафе Надежда	г. Сретенск, ул Набережная 45 - ИП Горковенко - кафе Надежда	52,24022	117,69124	Действующая	29-04-2021		47714						1		1.0 Пакет
58	10	Муниципальный район "Сретенский район" Забайкальского края	21941	г. Сретенск, ул. Журавлёва, 95 ИЖС	г. Сретенск, ул. Журавлёва, 95 ИЖС	52,23975	117,69781	Действующая	14-04-2021		49760	2	1,1						1.1 Евро
59	10	Муниципальный район "Сретенский район" Забайкальского края	4269	г. Сретенск, ул. Луначарского 168-172, МКД	г. Сретенск, ул. Луначарского 168-172, МКД	52,24653	117,70104	Действующая	27-08-2020		7096	2	1,1						1.1 Евро
60	10	Муниципальный район "Сретенский район" Забайкальского края	4687	г. Сретенск, ул. Луначарского, 175-183, МКД	г. Сретенск, ул. Луначарского, 175-183, МКД	52,24476	117,70009	Действующая	28-08-2020		7626	2	1,1						1.1 Евро
61	10	Муниципальный район "Сретенский район" Забайкальского края	31038	г. Сретенск, Ул. Партизанская, 71 ИЖС	г. Сретенск, Ул. Партизанская, 71 ИЖС	52,24795	117,70258	Действующая	28-02-2022		49764	3	1,1						1.1 Евро
62	10	Муниципальный район "Сретенский район" Забайкальского края	16590	ГБУ "Сретенская станция по борьбе с болезнями животных", г Сретенск, ул Ефремова, 4	ГБУ "Сретенская станция по борьбе с болезнями животных", г Сретенск, ул Ефремова, 4	52,21431	117,67903	Действующая	15-02-2021		22187	1	1,1						1.1 Евро
63	10	Муниципальный район "Сретенский район" Забайкальского края	24231	Главное управление МЧС России по Заб. краю, ПСЧ №32, г. Сретенск, ул. Гладкова, д. 1	Главное управление МЧС России по Заб. краю, ПСЧ №32, г. Сретенск, ул. Гладкова, д. 1	52,23599	117,70572	Действующая	29-04-2021		31745	1	1,1						1.1 Евро
64	10	Муниципальный район "Сретенский район" Забайкальского края	16119	ГОУ "Сретенское специальное учреждение закрытого типа", , г. Сретенск, мкр. Восточный, 27	ГОУ "Сретенское специальное учреждение закрытого типа", , г. Сретенск, мкр. Восточный, 27	52,25637	117,72074	Действующая	08-02-2021		21464	2	1,1						1.1 Евро
65	10	Муниципальный район "Сретенский район" Забайкальского края	15498	ГПОУ "Кокуйское общепрофессиональное училище", пгт. Кокуй ул. ПУ-30	ГПОУ "Кокуйское общепрофессиональное училище", пгт. Кокуй ул. ПУ-30	52,20684	117,54246	Действующая	28-01-2021		20650	1	1,1						1.1 Евро
66	10	Муниципальный район "Сретенский район" Забайкальского края	19427	ГПОУ "ПЕДАГОГИЧЕСКИЙ КОЛЛЕДЖ Г. СРЕТЕНСКА", г Сретенск, ул Энергетиков, 6 - Колледж	ГПОУ "ПЕДАГОГИЧЕСКИЙ КОЛЛЕДЖ Г. СРЕТЕНСКА", г Сретенск, ул Энергетиков, 6 - Колледж	52,24435	117,69763	Действующая	29-03-2021		25589	2	1,1						1.1 Евро
67	10	Муниципальный район "Сретенский район" Забайкальского края	4679	ГУЗ "Сретенская ЦРБ", г. Сретенск, ул. Журавлева, д. 69 (Терапевтическое отд.)	ГУЗ "Сретенская ЦРБ", г. Сретенск, ул. Журавлева, д. 69 (Терапевтическое отд.)	52,24142	117,70138	Действующая	28-08-2020		22321	1	1,1						1.1 Евро
68	10	Муниципальный район "Сретенский район" Забайкальского края	4624	ГУЗ "Сретенская ЦРБ", г. Сретенск, ул. Кочеткова, д. 2 (Поликлиника)	ГУЗ "Сретенская ЦРБ", г. Сретенск, ул. Кочеткова, д. 2 (Поликлиника)	52,24347	117,69493	Действующая	28-08-2020		22323	1	1,1						1.1 Евро
69	10	Муниципальный район "Сретенский район" Забайкальского края	9850	ГУЗ "Сретенская ЦРБ", пгт Кокуй, ул Кирова, 39	ГУЗ "Сретенская ЦРБ", пгт Кокуй, ул Кирова, 39	52,20386	117,55032	Действующая	27-09-2020		22327	2	1,1						1.1 Евро
70	10	Муниципальный район "Сретенский район" Забайкальского края	2246	ГУСО "Сретенский социально - реабилитационный центр", г.Сретенск, ул.2-ая Железнодорожная, 1 (Стационарное отделение)	ГУСО "Сретенский социально - реабилитационный центр", г.Сретенск, ул.2-ая Железнодорожная, 1 (Стационарное отделение)	52,21767	117,66038	Действующая	20-08-2020		22220	1	1,1						1.1 Евро
71	10	Муниципальный район "Сретенский район" Забайкальского края	3356	ГУСО ССРЦ им. С. Г. Киргизова, пгт.Кокуй, ул.Клубная, 36(Стационарное отделение)	ГУСО ССРЦ им. С. Г. Киргизова, пгт.Кокуй, ул.Клубная, 36(Стационарное отделение)	52,21211	117,56237	Действующая	24-08-2020		22225	2	1,1						1.1 Евро
72	10	Муниципальный район "Сретенский район" Забайкальского края	30574	Общеобразоватеное учреждение	д 24, ул Конторская, село Усть-Курлыч ,Общеобразоватеное учреждение	52,16456	117,459	Действующая	04-02-2022		50644						1		1.1 Пакет
73	10	Муниципальный район "Сретенский район" Забайкальского края	30798	Убойная площадка. Забайкальский край, Сретенский район, с. Алия, ул. Красноармейская, 46	д 46, ул Красноармейская, село Алия, Забайкальский край, Сретенский р-н	52,3218	117,61424	Действующая	11-02-2022		41910						1		1.0 Пакет
74	10	Муниципальный район "Сретенский район" Забайкальского края	15304	Детский сад, Красноармейская улица, 47, с. Алия, Сретенский район	Детский сад, Красноармейская улица, 47, с. Алия, Сретенский район	52,31487	117,616	Действующая	25-01-2021		22330	1	1,1						1.1 Евро
75	10	Муниципальный район "Сретенский район" Забайкальского края	15468	Детский сад, с.Усть-Наринзор, ул. Набережная д. 17	Детский сад, с.Усть-Наринзор, ул. Набережная д. 17	52,26508	117,35954	Действующая	28-01-2021		20604	1	1,1						1.1 Евро
76	10	Муниципальный район "Сретенский район" Забайкальского края	24258	Заб. УГМС ФГБУ, г. Сретенск ул. Коротаева д.26 - Метеостанция	Заб. УГМС ФГБУ, г. Сретенск ул. Коротаева д.26 - Метеостанция	52,2315	117,69674	Действующая	29-04-2021		31766						1		1.0 Пакет
77	10	Муниципальный район "Сретенский район" Забайкальского края	33787	Луначарского, 45 ИЖС, Сретенск	Забайкальский край, г Сретенск, ул Луначарского, д 45	52,25354	117,74138	Действующая	15-12-2023		50379	2	1,1						1.1 Евро

78	10	Муниципальный район "Сретенский район" Забайкальского края	21147	Площадка ИЖС ул. Самарина	Забайкальский край, г Сретенск, ул Самарина, д 2	52,2125	117,67316	Действующая	08-04-2021		27767						2		1.1 Пакет
79	10	Муниципальный район "Сретенский район" Забайкальского края	16330	Администрация с.Усть-Наринзор ул. Колхозная д.2	Забайкальский край, Россия, Сретенский район, Колхозная улица, село Усть-Наринзор	52,26523	117,35914	Действующая	09-02-2021		21761	1	1,1						1.1 Евро
80	10	Муниципальный район "Сретенский район" Забайкальского края	33786	ИЖС Луначарского, 45	Забайкальский край, Сретенский р-н	52,25248	117,74271	Действующая	14-12-2023			1							
81	10	Муниципальный район "Сретенский район" Забайкальского края	31920	Вахтовый поселок ООО "ИНВЕСТ-ТЕХНОЛОГИИ"	Забайкальский край, Сретенский р-н, село Бори	52,47002	118,112	Действующая	27-05-2022		44171	1	0,75						0.75 - железный
82	10	Муниципальный район "Сретенский район" Забайкальского края	31926	ООО "АГРОФИРМА СРЕТЕНСКАЯ"	Забайкальский край, Сретенский р-н, село Усть-Наринзор, ул Колхозная, д 2	52,26317	117,36288	Действующая	31-05-2022		44190						1		1.1 Пакет
83	10	Муниципальный район "Сретенский район" Забайкальского края	33782	ИЖС Луначарского, 105, Забайкальский край, Сретенский р-н	ИЖС Луначарского, 105, Забайкальский край, Сретенский р-н	52,25096	117,71589	Действующая	14-12-2023		50373	2	1,1						1.1 Евро
84	10	Муниципальный район "Сретенский район" Забайкальского края	31938	ИП Атавин М. В., г.Сретенск, ул. Олимпийская,40 - магазин	ИП Атавин М. В., г.Сретенск, ул. Олимпийская,40 - магазин	52,21508	117,67572	Действующая	31-05-2022		44216						1		0.06 Пакет
85	10	Муниципальный район "Сретенский район" Забайкальского края	9138	ИП Бессонова Е. Ю., г Сретенск, ул Коротаева, 12 - магазин "Оазис"	ИП Бессонова Е. Ю., г Сретенск, ул Коротаева, 12 - магазин "Оазис"	52,23601	117,69227	Действующая	24-09-2020		47641	1	1,1						1.1 Евро
86	10	Муниципальный район "Сретенский район" Забайкальского края	16617	ИП Бессонова Е.Ю., г Сретенск, ул Кочеткова 4а (магазин Оазис)	ИП Бессонова Е.Ю., г Сретенск, ул Кочеткова 4а (магазин Оазис)	52,24321	117,69578	Действующая	16-02-2021		47644						1		1.0 Пакет
87	10	Муниципальный район "Сретенский район" Забайкальского края	16331	ИП Бессонова Н.А., п. Кокуй, Клубная 70А (Магазин)	ИП Бессонова Н.А., п. Кокуй, Клубная 70А (Магазин)	52,2079	117,55271	Действующая	10-02-2021		31823	1	0,75						0.75 - железный
88	10	Муниципальный район "Сретенский район" Забайкальского края	16451	ИП Болотов К.В., п. Кокуй, ул. Весенняя д. 23А -АЗС	ИП Болотов К.В., п. Кокуй, ул. Весенняя д. 23А -АЗС	52,20106	117,53386	Действующая	11-02-2021		21938	1	1,1						1.1 Евро
89	10	Муниципальный район "Сретенский район" Забайкальского края	4672	ИП Быков А.Ф., г. Сретенск, ул. Советская, д. 13, М-н. "Автоплюс"	ИП Быков А.Ф., г. Сретенск, ул. Советская, д. 13, М-н. "Автоплюс"	52,24041	117,69526	Действующая	28-08-2020		47642	1	1,1						1.1 Евро
90	10	Муниципальный район "Сретенский район" Забайкальского края	17530	ИП Гранина Е.Н., г. Сретенск, Ул. Первомайская 20, кв 2	ИП Гранина Е.Н., г. Сретенск, Ул. Первомайская 20, кв 2	52,21372	117,66557	Действующая	09-03-2021		23531	1	1,1						1.1 Евро
91	10	Муниципальный район "Сретенский район" Забайкальского края	17425	ИП Григорян В.Р., г Сретенск, ул. Луначарского 205. пом.2	ИП Григорян В.Р., г Сретенск, ул. Луначарского 205. пом.2	52,24212	117,69618	Действующая	04-03-2021		23374						1		1.0 Пакет
92	10	Муниципальный район "Сретенский район" Забайкальского края	28686	ИП Дружинина В.И., пгт. Кокуй, ул. Заводская, д. 16, магазин "Заходи", "Чайка"	ИП Дружинина В.И., пгт. Кокуй, ул. Заводская, д. 16, магазин "Заходи", "Чайка"	52,20156	117,54798	Действующая	17-08-2021		38218	1	1,1						1.1 Евро
93	10	Муниципальный район "Сретенский район" Забайкальского края	17546	ИП Елистратова А.С., пгт. Кокуй ул. Заводская 31, магазин "Детки+"	ИП Елистратова А.С., пгт. Кокуй ул. Заводская 31, магазин "Детки+"	52,21061	117,56339	Действующая	09-03-2021		23553	1	1,1						1.1 Евро
94	10	Муниципальный район "Сретенский район" Забайкальского края	9863	ИП Еремеева Е.В., пгт.Кокуй, ул.Луговая, 1-я,д.13/2	ИП Еремеева Е.В., пгт.Кокуй, ул.Луговая, 1-я,д.13/2	52,21067	117,55785	Действующая	27-09-2020		31816	1	0,75						0.75 - железный
95	10	Муниципальный район "Сретенский район" Забайкальского края	9917	ИП Загибалов, Сретенский район, Кокуй, Весенняя улица, 8	ИП Загибалов, Сретенский район, Кокуй, Весенняя улица, 8	52,20013	117,5333	Действующая	27-09-2020		51086						1		0.5 Пакет
96	10	Муниципальный район "Сретенский район" Забайкальского края	17418	ИП Ибрагимова Л.В; г. Сретенск, ул.Луначарского, 84 (магазин)	ИП Ибрагимова Л.В; г. Сретенск, ул.Луначарского, 84 (магазин)	52,25243	117,71838	Действующая	04-03-2021		23368						1		1.0 Пакет
97	10	Муниципальный район "Сретенский район" Забайкальского края	27850	ИП Калаева Е.Н., пгт. Кокуй, ул. Заводская, д. 22А, Магазин "Юлия"	ИП Калаева Е.Н., пгт. Кокуй, ул. Заводская, д. 22А, Магазин "Юлия"	52,21222	117,56595	Действующая	06-07-2021		37819						1		1.1 Пакет
98	10	Муниципальный район "Сретенский район" Забайкальского края	26220	ИП Кочмарева Ю.С., г. Сретенск, ул. Луначарского, д. 193 - магазин Байкал	ИП Кочмарева Ю.С., г. Сретенск, ул. Луначарского, д. 193 - магазин Байкал	52,24395	117,6986	Действующая	04-06-2021		34297						1		0.12 Пакет
99	10	Муниципальный район "Сретенский район" Забайкальского края	17029	ИП Куценко А.А., пгт.Кокуй, ул.1, Луговая, д.12	ИП Куценко А.А., пгт.Кокуй, ул.1, Луговая, д.12	52,21348	117,5633	Действующая	24-02-2021		22838	1	1,1						1.1 Евро
100	10	Муниципальный район "Сретенский район" Забайкальского края	9228	ИП Ленских Е. В., г.Сретенск, ул.Журавлева,13 (магазин)	ИП Ленских Е. В., г.Сретенск, ул.Журавлева,13 (магазин)	52,24407	117,69423	Действующая	24-09-2020		47645						1		1.1 Пакет
101	10	Муниципальный район "Сретенский район" Забайкальского края	20826	ИП Ленских Е.В., г.Сретенск ул. Клубная, 45а (Магазин)	ИП Ленских Е.В., г.Сретенск ул. Клубная, 45а (Магазин)	52,21712	117,6725	Действующая	06-04-2021		27342						1		1.1 Пакет
102	10	Муниципальный район "Сретенский район" Забайкальского края	20831	ИП Ленских, г. Сретенск, ул. Журавлева д.13 - магазин	ИП Ленских, г. Сретенск, ул. Журавлева д.13 - магазин	52,24636	117,71006	Действующая	06-04-2021		27344						1		1.1 Пакет
103	10	Муниципальный район "Сретенский район" Забайкальского края	17421	ИП Лоншаков Д.А., г.Сретенск, ул. Набережная д.30Б, магазин "Bambi Babi"	ИП Лоншаков Д.А., г.Сретенск, ул. Набережная д.30Б, магазин "Bambi Babi"	52,24444	117,69529	Действующая	04-03-2021		23371						2		1.0 Пакет
104	10	Муниципальный район "Сретенский район" Забайкальского края	9234	ИП Лоншакова С.А., г. Сретенск ,маг Причал	ИП Лоншакова С.А., г. Сретенск ,маг Причал	52,22941	117,68373	Действующая	24-09-2020		47640						2		1.1 Пакет
105	10	Муниципальный район "Сретенский район" Забайкальского края	17420	ИП Лоншакова С.А., г. Сретенск, ул. Клубная 45Е - магазин Маяк	ИП Лоншакова С.А., г. Сретенск, ул. Клубная 45Е - магазин Маяк	52,21683	117,67213	Действующая	04-03-2021		13351						4		1.5 Пакет

134	10	Муниципальный район "Сретенский район" Забайкальского края	16894	МДОУ Усть- Карск, Кооперативная,11	МДОУ Усть- Карск, Кооперативная,11	52,70843	118,81386	Действующая	19-02-2021		46657						2		5.0 Пакет
135	10	Муниципальный район "Сретенский район" Забайкальского края	723	МКД - пгт. Кокуй, ул. Клубная, д. 28	МКД - пгт. Кокуй, ул. Клубная, д. 28	52,21222	117,5624	Действующая	13-08-2020		5261	5	1,1						1.1 Евро
136	10	Муниципальный район "Сретенский район" Забайкальского края	4665	ул. Гагарина, 16, Сретенск	МКД ул. Гагарина, 16, Сретенск, Забайкальский край, Россия, 673500	52,2395	117,70169	Действующая	28-08-2020		7603	1	1,1						1.1 Евро
137	10	Муниципальный район "Сретенский район" Забайкальского края	3786	ул. Карелина, 58, Сретенск	МКД ул. Карелина, 58, Сретенск, Забайкальский край	52,21662	117,67512	Действующая	25-08-2020		6381	1	1,1						1.1 Евро
138	10	Муниципальный район "Сретенский район" Забайкальского края	4676	ул. Чернышевского, 109, МКД, Сретенск	МКД ул. Чернышевского, 109, Сретенск, Забайкальский край, Россия, 673500	52,24	117,70137	Действующая	28-08-2020		7613	1	1,1						1.1 Евро
139	10	Муниципальный район "Сретенский район" Забайкальского края	15312	МКД ул.Зеленая 1а Кокуй	МКД ул.Зеленая 1а Кокуй	52,21024	117,53418	Действующая	25-01-2021		47443	3	1,1						1.1 Евро
140	10	Муниципальный район "Сретенский район" Забайкальского края	3783	МКД, г. Сретенск, Клубная 1 п. Затон (мкр)	МКД, г. Сретенск, Клубная 1 п. Затон (мкр)	52,2121	117,66565	Действующая	25-08-2020		20583	2	1,1						1.1 Евро
141	10	Муниципальный район "Сретенский район" Забайкальского края	4227	МКД, г. Сретенск, мкр Восточный, 20	МКД, г. Сретенск, мкр Восточный, 20	52,25478	117,71702	Действующая	27-08-2020		7032	3	1,1						1.1 Евро
142	10	Муниципальный район "Сретенский район" Забайкальского края	4212	МКД, г. Сретенск, ул. Луначарского, 205	МКД, г. Сретенск, ул. Луначарского, 205	52,24183	117,69739	Действующая	27-08-2020		7009	2	1,1						1.1 Евро
143	10	Муниципальный район "Сретенский район" Забайкальского края	20984	МКД, пгт. Кокуй, ул. Клубная, 3	МКД, пгт. Кокуй, ул. Клубная, 3	52,21361	117,5657	Действующая	07-04-2021		27551	6	1,1						1.1 Евро
144	10	Муниципальный район "Сретенский район" Забайкальского края	3037	МКД, пгт. Кокуй, ул. Комсомольская, 8	МКД, пгт. Кокуй, ул. Комсомольская, 8	52,21447	117,56874	Действующая	22-08-2020		5316	4	1,1						1.1 Евро
145	10	Муниципальный район "Сретенский район" Забайкальского края	2161	МКД, ул., 2-я Набережная, 7, Кокуй	МКД, ул., 2-я Набережная, 7, Кокуй	52,20511	117,55981	Действующая	20-08-2020		4150	4	1,1						1.1 Евро
146	10	Муниципальный район "Сретенский район" Забайкальского края	16616	МОУ "Матаканская ООШ", г Сретенск, ул Сельская, дом № 49	МОУ "Матаканская ООШ", г Сретенск, ул Сельская, дом № 49	52,21293	117,65436	Действующая	16-02-2021		22222	1	1,1						1.1 Евро
147	10	Муниципальный район "Сретенский район" Забайкальского края	15372	МОУ "Сретенская СОШ № 1", г Сретенск, ул Железнодорожная, дом № 2	МОУ "Сретенская СОШ № 1", г Сретенск, ул Железнодорожная, дом № 2	52,25239	117,69368	Действующая	26-01-2021		20480	1	1,1						1.1 Евро
148	10	Муниципальный район "Сретенский район" Забайкальского края	15374	МОУ "Сретенская СОШ № 1", г Сретенск, ул Железнодорожная, дом № 5	МОУ "Сретенская СОШ № 1", г Сретенск, ул Железнодорожная, дом № 5	52,25204	117,69229	Действующая	26-01-2021		20482	1	1,1						1.1 Евро
149	10	Муниципальный район "Сретенский район" Забайкальского края	16932	МОУ "СОШ № 1", г Сретенск, ул Клубная, 26	МОУ "Сретенская СОШ № 1", г Сретенск, ул Клубная, 26	52,21432	117,67	Действующая	19-02-2021		22675	1	1,1						1.1 Евро
150	10	Муниципальный район "Сретенский район" Забайкальского края	15264	МОУ «Сретенская ООШ №2», г Сретенск, ул Набережная, 21	МОУ «Сретенская ООШ №2», г Сретенск, ул Набережная, 21	52,247	117,69876	Действующая	25-01-2021		20353	1	1,1						1.1 Евро
151	10	Муниципальный район "Сретенский район" Забайкальского края	15253	МОУ «Сретенская ООШ №2», г Сретенск, ул Новая, 11	МОУ «Сретенская ООШ №2», г Сретенск, ул Новая, 11	52,24618	117,71435	Действующая	25-01-2021		20345	1	1,1						1.1 Евро
152	10	Муниципальный район "Сретенский район" Забайкальского края	16933	МОУ"Сретенская СОШ № 1", г Сретенск, ул Чернышевского, 143	МОУ"Сретенская СОШ № 1", г Сретенск, ул Чернышевского, 143	52,23526	117,69633	Действующая	19-02-2021		22676	2	1,1						1.1 Евро
153	10	Муниципальный район "Сретенский район" Забайкальского края	15020	МУДО "Сретенская ДЮСШ", г. Сретенск, ул. Луначарского, 194,196	МУДО "Сретенская ДЮСШ", г. Сретенск, ул. Луначарского, 194,196	52,24181	117,69532	Действующая	21-01-2021		20176	1	1,1						1.1 Евро
154	10	Муниципальный район "Сретенский район" Забайкальского края	15288	МУДО "Сретенский ДДТ", Центр занятости населения Шелопугинский отдел ГКУ, г. Сретенск, ул. Набережная	МУДО "Сретенский ДДТ", Центр занятости населения Шелопугинский отдел ГКУ, г. Сретенск, ул. Набережная	52,25198	117,70798	Действующая	25-01-2021		20383	2	1,1						1.1 Евро
155	10	Муниципальный район "Сретенский район" Забайкальского края	15450	МУК "Библиотечно-информационное и культурно- досуговое объединение" г. Сретенск, Сельская,51/1 п. Матакан(	МУК "Библиотечно-информационное и культурно- досуговое объединение" г. Сретенск, Сельская,51/1 п. Матакан(	52,21247	117,65254	Действующая	28-01-2021		20582	1	1,1						1.1 Евро
156	10	Муниципальный район "Сретенский район" Забайкальского края	17815	МУК "Межпоселенческая центральная библиотека Сретенского района", г. Сретенск, ул. Луначарского, д.226В	МУК "Межпоселенческая центральная библиотека Сретенского района", г. Сретенск, ул. Луначарского, д.226В	52,23852	117,69247	Действующая	17-03-2021		23952	1	1,1						1.1 Евро
157	10	Муниципальный район "Сретенский район" Забайкальского края	26203	МУК "Межпоселенческий социально-культурный центр Сретенского района", г. Сретенск, ул. Набережная, д.30, пом.2	МУК "Межпоселенческий социально-культурный центр Сретенского района", г. Сретенск, ул. Набережная,	52,2446	117,69607	Действующая	04-06-2021		28229	1	1,1						1.1 Евро
158	10	Муниципальный район "Сретенский район" Забайкальского края	19495	МУК СРКМ, г. Сретенск, ул. Луначарского 213 - музей	МУК СРКМ, г. Сретенск, ул. Луначарского 213 - музей	52,24124	117,69629	Действующая	30-03-2021		25696	1	1,1						1.1 Евро
159	10	Муниципальный район "Сретенский район" Забайкальского края	24333	МФЦ Забайкальского. края, г. Сретенск, Луначарского 190 пом. 1	МФЦ Забайкальского. края, г. Сретенск, Луначарского 190 пом. 1	52,24228	117,69549	Действующая	30-04-2021		31869						2		0.75 Пакет
160	10	Муниципальный район "Сретенский район" Забайкальского края	4223	Набережная ул., 8 , МКД, Сретенск	Набережная ул., 8 , МКД, Сретенск	52,252	117,70653	Действующая	27-08-2020		7022	2	1,1						1.1 Евро
161	10	Муниципальный район "Сретенский район" Забайкальского края	27543	ОАО "РЖД" ст. Сретенск, пост ЭЦ. ул. Вокзальная, 9	ОАО "РЖД" ст. Сретенск, пост ЭЦ. ул. Вокзальная, 9	52,25132	117,69492	Действующая	29-06-2021		36577	1	1,1						1.1 Евро

190	10	Муниципальный район "Сретенский район" Забайкальского края	15920	Администрация, с Чикичей, ул Семена Спиридоновича, 9	село Чикичей, улица Титкова, 29, Сретенский район, Забайкальский край, Россия	52,36713	117,49262	Действующая	04-02-2021		21747	3	1,1						1.1 Евро
191	10	Муниципальный район "Сретенский район" Забайкальского края	9242	Сретенск, Ул. Чернышевского, 163 ИЖС	Сретенск, Ул. Чернышевского, 163 ИЖС	52,23288	117,69328	Действующая	24-09-2020		49756	2	1,1						1.1 Евро
192	10	Муниципальный район "Сретенский район" Забайкальского края	15330	Школа с. Нижняя Куэнга	Сретенский район, Забайкальский край, Россия, 11, Нагорная улица, село Нижняя Куэнга	52,08968	117,02163	Действующая	26-01-2021		22308	1	1,1						1.1 Евро
193	10	Муниципальный район "Сретенский район" Забайкальского края	16521	МОУ "Ломовская СОШ"	Сретенский район, Забайкальский край, Россия, 19, Школьная улица, село Ломы	52,28739	117,99606	Действующая	15-02-2021		22080						1		1.1 Пакет
194	10	Муниципальный район "Сретенский район" Забайкальского края	16362	Администрация "Дунаевское"	Сретенский район, Забайкальский край, Россия, 2, Нагорная улица, село Дунаево	52,06712	117,04956	Действующая	10-02-2021		21812						2		1.0 Пакет
195	10	Муниципальный район "Сретенский район" Забайкальского края	15391	Школа	Сретенский район, Забайкальский край, Россия, 32, Центральная улица, село Болотово	52,08208	117,23751	Действующая	26-01-2021		20503						1		1.1 Пакет
196	10	Муниципальный район "Сретенский район" Забайкальского края	25070	Сретенский район, п. Кокуй, Заводская ул., 23, МКД	Сретенский район, п. Кокуй, Заводская ул., 23, МКД	52,21189	117,56716	Действующая	13-05-2021		21674	3	1,1						1.1 Евро
197	10	Муниципальный район "Сретенский район" Забайкальского края	30299	МУК БИКДО СЕЛЬСКОГО ПОСЕЛЕНИЯ "ВЕРХНЕ-КУЭНГИНСКОЕ"	Сретенский р-н, Забайкальский край, село Болотово, д 30, ул Центральная	52,08605	117,23818	Действующая	24-01-2022		40835	1	1,1						1.1 Евро
198	10	Муниципальный район "Сретенский район" Забайкальского края	20990	Сретенский р-н, пгт Кокуй, ул. Железнодорожная, 4, МКД	Сретенский р-н, пгт Кокуй, ул. Железнодорожная, 4, МКД	52,20687	117,55904	Действующая	07-04-2021		28574	4	1,1						1.1 Евро
199	10	Муниципальный район "Сретенский район" Забайкальского края	21140	Стадион"Труд", пгт Кокуй, ул. Комсомольская, 17	Стадион"Труд", пгт Кокуй, ул. Комсомольская, 17	52,21102	117,56096	Действующая	08-04-2021		27758	2	1,1						1.1 Евро
200	10	Муниципальный район "Сретенский район" Забайкальского края	4655	ул. Гагарина, 17, Сретенск, Забайкальский край	ул. Гагарина, 17, Сретенск, Забайкальский край	52,23862	117,70172	Действующая	28-08-2020		7593	1	1,1						1.1 Евро
201	10	Муниципальный район "Сретенский район" Забайкальского края	4201	Управление образованием Администрации МР "Сретенский район", г Сретенск, ул Кочеткова, 8	Управление образованием Администрации МР "Сретенский район", г Сретенск, ул Кочеткова, 8	52,24268	117,69725	Действующая	27-08-2020		24126	1	1,1						1.1 Евро
202	10	Муниципальный район "Сретенский район" Забайкальского края	24603	Управление судебного департамента в Заб. крае, г. Сретенск, ул. Энергетиков, 7	Управление судебного департамента в Заб. крае, г. Сретенск, ул. Энергетиков, 7	52,2457	117,69955	Действующая	07-05-2021		32273	1	1,1						1.1 Евро
203	10	Муниципальный район "Сретенский район" Забайкальского края	19494	ФГКУ «Управление вневедомственной охраны войск нац. гвардии РФ по Заб. краю», МВД; г. Сретенск, ул. Набережная 25	ФГКУ «Управление вневедомственной охраны войск нац. гвардии РФ по Заб. краю», МВД; г. Сретенск, ул. Набережная 25	52,24627	117,6977	Действующая	30-03-2021		43396						1		1.1 Пакет
204	10	Муниципальный район "Сретенский район" Забайкальского края	3348	ФГКУ Пограничное управление ФСБ, пгт.Кокуй, ул.Зеленая,1 Воинская часть	ФГКУ Пограничное управление ФСБ, пгт.Кокуй, ул.Зеленая,1 Воинская часть	52,20619	117,53276	Действующая	24-08-2020		31798	2	1,1						1.1 Евро
205	10	Муниципальный район "Сретенский район" Забайкальского края	24545	ФГУП, Российская телевизионная и радиовещательная сеть (РТСР), пгт. Кокуй на северо-запад 2,5 км ул.Зеленая 12	ФГУП, Российская телевизионная и радиовещательная сеть (РТСР), пгт. Кокуй на северо-запад 2,5 км ул.Зеленая 12	52,2103	117,49545	Действующая	05-05-2021		32190	1	1,1						1.1 Евро
206	10	Муниципальный район "Сретенский район" Забайкальского края	24598	ЦОКР ФКУ Казначейство, г. Сретенск, ул. Набережная д.42	ЦОКР ФКУ Казначейство, г. Сретенск, ул. Набережная д.42	52,24148	117,69255	Действующая	06-05-2021		32263						1		1.1 Пакет
207	10	Муниципальный район "Сретенский район" Забайкальского края	2313	Школьный пер., 8, Кокуй	Школьный пер., 8, Кокуй, Забайкальский край, Россия, 673530	52,20158	117,54946	Действующая	21-08-2020		4402	3	1,1	0	0	0	0	0	1.1 Евро
207		Муниципальный район "Сретенский район" Забайкальского края										260		0	0	0	76	0	
1	3	Муниципальный район "Тунгиро-Олёкминский район" Забайкальского края	25624	Тупикский детский сад "Солнышко" с. Тупик, ул. Нагорная, 36	36, Нагорная улица, село Тупик, Россия, Забайкальский край, Тунгиро-Олёкминский район	54,42883	119,95109	Действующая	24-05-2021		33374						5		1.1 Пакет
2	3	Муниципальный район "Тунгиро-Олёкминский район" Забайкальского края	32599	ФАП,Колхозная 17 пом 2	673820, Россия, Забайкальский край, Тунгиро-Олёкминский район, кюКолхозная улица,	54,46064	119,93604	Действующая	23-01-2023		46702						1		1.0 Пакет
3	3	Муниципальный район "Тунгиро-Олёкминский район" Забайкальского края	33612	с.Тупик Центр досуга , ул Нагорная 20Б	673820, Россия, Забайкальский край, Тунгиро-Олёкминский район, Тупик, Нагорная улица, 20Б	54,42819	119,9494	Действующая	23-10-2023			1							
4	3	Муниципальный район "Тунгиро-Олёкминский район" Забайкальского края	33421	ФГБУ "Забайкальское управление по гидрометеорологии и мониторингу окружающей среды	673820, Россия, Забайкальский край, Тунгиро-Олёкминский район, Тупик, Партизанская улица, 16	54,42387	119,93905	Действующая	23-08-2023		49584						1		1.0 Пакет
5	3	Муниципальный район "Тунгиро-Олёкминский район" Забайкальского края	24946	Административное здание КГУ "Читинская Авиабаза административное здание с.Тупик	8, Партизанская улица, село Тупик, Россия, Забайкальский край, Тунгиро-Олёкминский район	54,42107	119,94529	Действующая	11-05-2021		32567						1		1.0 Пакет
6	3	Муниципальный район "Тунгиро-Олёкминский район" Забайкальского края	30853	"ЗАРЕЧЕНСКАЯ НАЧАЛЬНАЯ ОБЩЕОБРАЗОВАТЕЛЬНАЯ ШКОЛА" село Заречное, Молодежная улица, 3	д 3, ул Молодежная, село Заречное, Забайкальский край, Тунгиро-Олекминский р-н	54,45969	119,9303	Действующая	17-02-2022		42054						1		1.1 Пакет
7	3	Муниципальный район "Тунгиро-Олёкминский район" Забайкальского края	30845	РЦД и библиотека с. Тупик, ул. Нагорная, д. 20Б	Забайкальский край, село Тупик, ул Нагорная	54,42793	119,94086	Действующая	16-02-2022		42043	1	0,5						0.5 Евро
8	3	Муниципальный район "Тунгиро-Олёкминский район" Забайкальского края	31196	ГЛАВНОЕ УПРАВЛЕНИЕ МЧС РОССИИ ПО ЗАБАЙКАЛЬСКОМУ КРАЮ (Тунгиро-Олекминский район, с. Тупик, ул. Нагорная, 27) ПСЧ №26	Забайкальский край, село Тупик, ул Нагорная	54,42796	119,94098	Действующая	17-03-2022		42790	1	1,1						1.1 Евро
9	3	Муниципальный район "Тунгиро-Олёкминский район" Забайкальского края	32058	КРАЙ ЗАБАЙКАЛЬСКИЙ РАЙОН ТУНГИРО-ОЛЕКМИНСКИЙ СЕЛО ТУПИК УЛИЦА НАГОРНАЯ 22	Забайкальский край, село Тупик, ул Нагорная	54,42789	119,94233	Действующая	29-06-2022		44826						1		1.1 Пакет

10	3	Муниципальный район "Тунгиро-Олёкминский район" Забайкальского края	32252	ИП Русина Инна Станиславовна	Забайкальский край, село Тупик, ул Нагорная, д 15а	54,42814	119,94137	Действующая	12-09-2022		45583						2		1.1 Пакет
11	3	Муниципальный район "Тунгиро-Олёкминский район" Забайкальского края	32621	МБОУ Тупикской СОШ Тунгиро-Олекминский р-он, с. Тупик, ул. Нагорная, 34	Забайкальский край, село Тупик, ул Нагорная, д 34	54,42846	119,94992	Действующая	27-01-2023		46550						1		1.1 Пакет
12	3	Муниципальный район "Тунгиро-Олёкминский район" Забайкальского края	30714	Администрация СП "Тупикское" с. Тупик, ул. Нагорная, 45	Забайкальский край, село Тупик, ул Нагорная, зд 45	54,42794	119,94097	Действующая	07-02-2022		41661						1		1.0 Пакет
13	3	Муниципальный район "Тунгиро-Олёкминский район" Забайкальского края	29842	Могочинская СББЖ, с. Тупик, ул. Партизанская, 26	Забайкальский край, село Тупик, ул Партизанская, д 26	54,42413	119,93918	Действующая	23-12-2021		40425						6		0.12 Пакет
14	3	Муниципальный район "Тунгиро-Олёкминский район" Забайкальского края	24267	Мировые судьи с. Тупик ул. Молодежная 9	Молодёжная улица, село Тупик, Тунгиро-Олёкминский район, Россия, Забайкальский край	54,42812	119,94813	Действующая	30-04-2021		31776	1	1,1						1.1 Евро
15	3	Муниципальный район "Тунгиро-Олёкминский район" Забайкальского края	26037	Магазин "Фортуна", с. Тупик, ул. Новая, д. 1	Новая улица, село Тупик, Тунгиро-Олёкминский район, Россия, Забайкальский край	54,42823	119,94598	Действующая	31-05-2021		33947	1	1,1						1.1 Евро
16	3	Муниципальный район "Тунгиро-Олёкминский район" Забайкальского края	25952	село Заречное, ул. Набережная	Россия, Забайкальский край, Тунгиро-Олёкминский район, село Заречное	54,45746	119,93192	Действующая	29-05-2021		33843	1	1,1						1.1 Евро
17	3	Муниципальный район "Тунгиро-Олёкминский район" Забайкальского края	25956	село Заречное, ул. Колхозная	Россия, Забайкальский край, Тунгиро-Олёкминский район, село Заречное	54,46097	119,93627	Действующая	29-05-2021		33847	1	1,1						1.1 Евро
18	3	Муниципальный район "Тунгиро-Олёкминский район" Забайкальского края	25964	Новая 7	Россия, Забайкальский край, Тунгиро-Олёкминский район, село Заречное	54,46075	119,92964	Действующая	29-05-2021		33855	1	1,1						1.1 Евро
19	3	Муниципальный район "Тунгиро-Олёкминский район" Забайкальского края	25951	село Заречное, Колхозная улица	Россия, Забайкальский край, Тунгиро-Олёкминский район, село Заречное, Колхозная улица	54,45622	119,92902	Действующая	29-05-2021		33842	1	1,1						1.1 Евро
20	3	Муниципальный район "Тунгиро-Олёкминский район" Забайкальского края	25953	село Заречное, ул. Колхозная 17	Россия, Забайкальский край, Тунгиро-Олёкминский район, село Заречное, Колхозная улица	54,45839	119,93272	Действующая	29-05-2021		33844	1	1,1						1.1 Евро
21	3	Муниципальный район "Тунгиро-Олёкминский район" Забайкальского края	25954	село Заречное, Колхозная улица	Россия, Забайкальский край, Тунгиро-Олёкминский район, село Заречное, Колхозная улица	54,45868	119,93308	Действующая	29-05-2021		33845	1	1,1						1.1 Евро
22	3	Муниципальный район "Тунгиро-Олёкминский район" Забайкальского края	25962	Луговая 6	Россия, Забайкальский край, Тунгиро-Олёкминский район, село Заречное, Луговая улица	54,46203	119,93028	Действующая	29-05-2021		33853	1	1,1						1.1 Евро
23	3	Муниципальный район "Тунгиро-Олёкминский район" Забайкальского края	25963	Луговая 14	Россия, Забайкальский край, Тунгиро-Олёкминский район, село Заречное, Луговая улица	54,46303	119,93151	Действующая	29-05-2021		33854	1	1,1						1.1 Евро
24	3	Муниципальный район "Тунгиро-Олёкминский район" Забайкальского края	25959	село Заречное, ул. Центральная	Россия, Забайкальский край, Тунгиро-Олёкминский район, село Заречное, Молодёжная улица	54,45858	119,93027	Действующая	29-05-2021		33850	1	1,1						1.1 Евро
25	3	Муниципальный район "Тунгиро-Олёкминский район" Забайкальского края	25961	село Заречное, Молодёжная улица	Россия, Забайкальский край, Тунгиро-Олёкминский район, село Заречное, Молодёжная улица	54,46225	119,93354	Действующая	29-05-2021		33852	1	1,1						1.1 Евро
26	3	Муниципальный район "Тунгиро-Олёкминский район" Забайкальского края	25960	Заречное, Молодёжная улица	Россия, Забайкальский край, Тунгиро-Олёкминский район, село Заречное, Молодёжная улица, 4	54,46067	119,9323	Действующая	29-05-2021		33851	1	1,1						1.1 Евро
27	3	Муниципальный район "Тунгиро-Олёкминский район" Забайкальского края	25955	село Заречное, ул. Набережная 20а	Россия, Забайкальский край, Тунгиро-Олёкминский район, село Заречное, Набережная улица	54,45992	119,93443	Действующая	29-05-2021		33846	1	1,1						1.1 Евро
28	3	Муниципальный район "Тунгиро-Олёкминский район" Забайкальского края	25957	село Заречное, Центральная улица	Россия, Забайкальский край, Тунгиро-Олёкминский район, село Заречное, Центральная улица	54,46127	119,93483	Действующая	29-05-2021		33848	1	1,1						1.1 Евро
29	3	Муниципальный район "Тунгиро-Олёкминский район" Забайкальского края	25958	село Заречное, Центральная улица	Россия, Забайкальский край, Тунгиро-Олёкминский район, село Заречное, Центральная улица	54,45883	119,93173	Действующая	29-05-2021		33849	1	1,1						1.1 Евро
30	3	Муниципальный район "Тунгиро-Олёкминский район" Забайкальского края	17976	ГУЗ "Могочинская ЦРБ"	Россия, Забайкальский край, Тунгиро-Олёкминский район, село Тупик	54,43003	119,93098	Действующая	23-03-2021		24176						1		1.0 Пакет
31	3	Муниципальный район "Тунгиро-Олёкминский район" Забайкальского края	25967	село Тупик, Береговая улица, 28а	Россия, Забайкальский край, Тунгиро-Олёкминский район, село Тупик	54,43054	119,93288	Действующая	29-05-2021		33858	1	1,1						1.1 Евро
32	3	Муниципальный район "Тунгиро-Олёкминский район" Забайкальского края	25968	село Тупик, ул. Береговая 12	Россия, Забайкальский край, Тунгиро-Олёкминский район, село Тупик	54,42991	119,93668	Действующая	29-05-2021		33859	1	1,1						1.1 Евро
33	3	Муниципальный район "Тунгиро-Олёкминский район" Забайкальского края	25971	село Тупик, микрорайон Северный	Россия, Забайкальский край, Тунгиро-Олёкминский район, село Тупик	54,42934	119,95131	Действующая	29-05-2021		33862						1		1.1 Пакет
34	3	Муниципальный район "Тунгиро-Олёкминский район" Забайкальского края	25975	село Тупик, ул. Багульная 3	Россия, Забайкальский край, Тунгиро-Олёкминский район, село Тупик	54,42817	119,95316	Действующая	29-05-2021		33866	1	1,1						1.1 Евро
35	3	Муниципальный район "Тунгиро-Олёкминский район" Забайкальского края	25981	село Тупик, ул. Молодёжная 4	Россия, Забайкальский край, Тунгиро-Олёкминский район, село Тупик	54,42757	119,94873	Действующая	29-05-2021		33872	1	1,1						1.1 Евро
36	3	Муниципальный район "Тунгиро-Олёкминский район" Забайкальского края	25976	село Тупик, Багульная улица	Россия, Забайкальский край, Тунгиро-Олёкминский район, село Тупик, Багульная улица	54,4267	119,95411	Действующая	29-05-2021		33867	1	1,1						1.1 Евро
37	3	Муниципальный район "Тунгиро-Олёкминский район" Забайкальского края	25969	село Тупик, Береговая улица	Россия, Забайкальский край, Тунгиро-Олёкминский район, село Тупик, Береговая улица	54,42826	119,9384	Действующая	29-05-2021		33860	1	1,1						1.1 Евро

38	3	Муниципальный район "Тунгиро-Олёкминский район" Забайкальского края	25966	село Тупик, Береговая улица, 32	Россия, Забайкальский край, Тунгиро-Олёкминский район, село Тупик, Береговая улица, 34	54,4314	119,93158	Действующая	29-05-2021		33857	1	1,1						1.1 Евро
39	3	Муниципальный район "Тунгиро-Олёкминский район" Забайкальского края	25965	село Тупик, ул. Береговая 50	Россия, Забайкальский край, Тунгиро-Олёкминский район, село Тупик, береговая, 50	54,43317	119,9323	Действующая	29-05-2021		33856	1	1,1						1.1 Евро
40	3	Муниципальный район "Тунгиро-Олёкминский район" Забайкальского края	25996	село Тупик, Зелёная улица, 7	Россия, Забайкальский край, Тунгиро-Олёкминский район, село Тупик, Зелёная улица	54,4275	119,92889	Действующая	29-05-2021		33890	2	1,1						1.1 Евро
41	3	Муниципальный район "Тунгиро-Олёкминский район" Забайкальского края	25998	село Тупик, Клубный переулок, 3	Россия, Забайкальский край, Тунгиро-Олёкминский район, село Тупик, Клубный переулок, 3	54,4253	119,93583	Действующая	29-05-2021		33893	1	1,1						1.1 Евро
42	3	Муниципальный район "Тунгиро-Олёкминский район" Забайкальского края	25988	село Тупик, Кооперативный переулок	Россия, Забайкальский край, Тунгиро-Олёкминский район, село Тупик, Кооперативный переулок	54,42734	119,94403	Действующая	29-05-2021		33881	1	1,1						1.1 Евро
43	3	Муниципальный район "Тунгиро-Олёкминский район" Забайкальского края	25990	село Тупик, Кооперативный переулок	Россия, Забайкальский край, Тунгиро-Олёкминский район, село Тупик, Кооперативный переулок	54,42718	119,94364	Действующая	29-05-2021		33883	1	1,1						1.1 Евро
44	3	Муниципальный район "Тунгиро-Олёкминский район" Забайкальского края	25989	село Тупик, Кооперативный переулок, 5	Россия, Забайкальский край, Тунгиро-Олёкминский район, село Тупик, Кооперативный переулок, 5	54,4274	119,94473	Действующая	29-05-2021		33882	1	1,1						1.1 Евро
45	3	Муниципальный район "Тунгиро-Олёкминский район" Забайкальского края	25977	село Тупик, Лесная улица	Россия, Забайкальский край, Тунгиро-Олёкминский район, село Тупик, Лесная улица	54,42598	119,95402	Действующая	29-05-2021		33868						1		1.1 Пакет
46	3	Муниципальный район "Тунгиро-Олёкминский район" Забайкальского края	25978	село Тупик, Лесная улица	Россия, Забайкальский край, Тунгиро-Олёкминский район, село Тупик, Лесная улица	54,42545	119,95214	Действующая	29-05-2021		33869	1	1,1						1.1 Евро
47	3	Муниципальный район "Тунгиро-Олёкминский район" Забайкальского края	25979	село Тупик, Лесная улица	Россия, Забайкальский край, Тунгиро-Олёкминский район, село Тупик, Лесная улица	54,42531	119,9504	Действующая	29-05-2021		33870	1	1,1						1.1 Евро
48	3	Муниципальный район "Тунгиро-Олёкминский район" Забайкальского края	25972	село Тупик, микрорайон Северный	Россия, Забайкальский край, Тунгиро-Олёкминский район, село Тупик, микрорайон Северный	54,43075	119,95477	Действующая	29-05-2021		33863	1	1,1						1.1 Евро
49	3	Муниципальный район "Тунгиро-Олёкминский район" Забайкальского края	25973	село Тупик, микрорайон Северный	Россия, Забайкальский край, Тунгиро-Олёкминский район, село Тупик, микрорайон Северный	54,42909	119,9541	Действующая	29-05-2021		33864	1	1,1						1.1 Евро
50	3	Муниципальный район "Тунгиро-Олёкминский район" Забайкальского края	25974	село Тупик, микрорайон Северный 3	Россия, Забайкальский край, Тунгиро-Олёкминский район, село Тупик, микрорайон Северный	54,42945	119,95213	Действующая	29-05-2021		33865						1		1.1 Пакет
51	3	Муниципальный район "Тунгиро-Олёкминский район" Забайкальского края	25980	село Тупик, Молодёжная улица, 1	Россия, Забайкальский край, Тунгиро-Олёкминский район, село Тупик, Молодёжная улица, 3	54,42631	119,94955	Действующая	29-05-2021		33871						1		1.1 Пакет
52	3	Муниципальный район "Тунгиро-Олёкминский район" Забайкальского края	25970	село Тупик, Нагорная улица	Россия, Забайкальский край, Тунгиро-Олёкминский район, село Тупик, Нагорная улица	54,42858	119,94877	Действующая	29-05-2021		33861	1	1,1						1.1 Евро
53	3	Муниципальный район "Тунгиро-Олёкминский район" Забайкальского края	25991	село Тупик, Нагорная улица, 28	Россия, Забайкальский край, Тунгиро-Олёкминский район, село Тупик, Нагорная улица	54,42824	119,94351	Действующая	29-05-2021		33884	1	1,1						1.1 Евро
54	3	Муниципальный район "Тунгиро-Олёкминский район" Забайкальского края	25992	село Тупик, Нагорная улица	Россия, Забайкальский край, Тунгиро-Олёкминский район, село Тупик, Нагорная улица	54,42766	119,93974	Действующая	29-05-2021		33885	1	1,1						1.1 Евро
55	3	Муниципальный район "Тунгиро-Олёкминский район" Забайкальского края	25985	село Тупик, Новая улица	Россия, Забайкальский край, Тунгиро-Олёкминский район, село Тупик, Новая улица	54,4282	119,94615	Действующая	29-05-2021		33878	1	1,1						1.1 Евро
56	3	Муниципальный район "Тунгиро-Олёкминский район" Забайкальского края	25986	село Тупик, Новая улица, 4	Россия, Забайкальский край, Тунгиро-Олёкминский район, село Тупик, Новая улица, 4	54,42731	119,94641	Действующая	29-05-2021		33879	1	1,1						1.1 Евро
57	3	Муниципальный район "Тунгиро-Олёкминский район" Забайкальского края	25993	село Тупик, Партизанская улица	Россия, Забайкальский край, Тунгиро-Олёкминский район, село Тупик, Партизанская улица	54,42791	119,93446	Действующая	29-05-2021		33886	2	1,1						1.1 Евро
58	3	Муниципальный район "Тунгиро-Олёкминский район" Забайкальского края	25999	село Тупик, Партизанская улица	Россия, Забайкальский край, Тунгиро-Олёкминский район, село Тупик, Партизанская улица	54,42429	119,93864	Действующая	29-05-2021		33894	2	1,1						1.1 Евро
59	3	Муниципальный район "Тунгиро-Олёкминский район" Забайкальского края	26001	село Тупик, Партизанская улица	Россия, Забайкальский край, Тунгиро-Олёкминский район, село Тупик, Партизанская улица	54,42194	119,94196	Действующая	29-05-2021		33897	1	1,1						1.1 Евро
60	3	Муниципальный район "Тунгиро-Олёкминский район" Забайкальского края	25997	село Тупик, Партизанская улица, 36	Россия, Забайкальский край, Тунгиро-Олёкминский район, село Тупик, Партизанская улица, 36	54,4259	119,93699	Действующая	29-05-2021		33892	1	1,1						1.1 Евро
61	3	Муниципальный район "Тунгиро-Олёкминский район" Забайкальского края	25994	село Тупик, Советская улица	Россия, Забайкальский край, Тунгиро-Олёкминский район, село Тупик, Советская улица, 3	54,42887	119,93094	Действующая	29-05-2021		33888	1	1,1						1.1 Евро
62	3	Муниципальный район "Тунгиро-Олёкминский район" Забайкальского края	25995	село Тупик, Советская улица	Россия, Забайкальский край, Тунгиро-Олёкминский район, село Тупик, Советская улица, 9	54,42845	119,92883	Действующая	29-05-2021		33889	1	1,1						1.1 Евро
63	3	Муниципальный район "Тунгиро-Олёкминский район" Забайкальского края	25984	село Тупик, Спортивная улица 5	Россия, Забайкальский край, Тунгиро-Олёкминский район, село Тупик, Спортивная улица	54,42564	119,95137	Действующая	29-05-2021		33876						2		1.1 Пакет
64	3	Муниципальный район "Тунгиро-Олёкминский район" Забайкальского края	25982	село Тупик, Школьная улица, 6	Россия, Забайкальский край, Тунгиро-Олёкминский район, село Тупик, Школьная улица	54,42704	119,94905	Действующая	29-05-2021		33873	1	1,1						1.1 Евро
65	3	Муниципальный район "Тунгиро-Олёкминский район" Забайкальского края	25983	село Тупик, Школьная улица	Россия, Забайкальский край, Тунгиро-Олёкминский район, село Тупик, Школьная улица	54,42768	119,95146	Действующая	29-05-2021		33874						2		1.1 Пакет

66	3	Муниципальный район "Тунгиро-Олёкминский район" Забайкальского края	25987	село Тупик, Школьный переулок	Россия, Забайкальский край, Тунгиро-Олёкминский район, село Тупик, Школьный переулок	54,42676	119,94537	Действующая	29-05-2021		33880	1	1,1						1.1 Евро
67	3	Муниципальный район "Тунгиро-Олёкминский район" Забайкальского края	26000	село Тупик, Школьный переулок	Россия, Забайкальский край, Тунгиро-Олёкминский район, село Тупик, Школьный переулок	54,42391	119,93954	Действующая	29-05-2021		33896	1	1,1						1.1 Евро
68	3	Муниципальный район "Тунгиро-Олёкминский район" Забайкальского края	30795	ДС Родничок с. Заречное, ул. Новая, д. 9	Тунгиро-Олекминский р-н, Забайкальский край, село Заречное, зд 9, ул Новая	54,45961	119,9327	Действующая	10-02-2022		41885	2	1,1	0	0	0	0	0	1.1 Евро
68		Муниципальный район "Тунгиро-Олёкминский район" Забайкальского края										55		0	0	0	29	0	
1	36	Тунгокоченский муниципальный округ Забайкальского края	31849	Шахта Центральная, пгт. Вершино-Дарасунский (Дарасунский Рудник)	Вершино-Дарасунский РУДНИК Футбольная улица, 16 ВАГОН-ГОРОДОК	52,36941	115,52524	Действующая	19-05-2022		44026	2	1,1						1.1 Евро
2	36	Тунгокоченский муниципальный округ Забайкальского края	22703	магазин ИП Черномазов	Вершино-Дарасунский, Футбольная 67, ИП Черномазов, магазин	52,36803	115,51588	Действующая	19-04-2021		47972	1	1,1						1.1 Евро
3	36	Тунгокоченский муниципальный округ Забайкальского края	32001	МАГАЗИН УНИВЕРСАЛ	Тунгокоченский район, Вершино-Дарасунский, Центральная улица, 17 мн Универсал	52,36863	115,52789	Действующая	20-06-2022		48364	1	1,1						1.1 Евро
4	36	Тунгокоченский муниципальный округ Забайкальского края	3338	МКУ "Центра материального обеспечения деятельности администрации "", Майская+ 0=000	МКУ "Центра материального обеспечения деятельности администрации "", Майская+ 0=000	52,37104	115,50087	Действующая	24-08-2020		49461	2	1,1						1.1 Евро
5	36	Тунгокоченский муниципальный округ Забайкальского края	20595	ИП Гиёев ЛШ, магазин ДАРАСУН,	17Б, Октябрьская улица, Вершино-Дарасунский, ИП ГиёевЛШ, мн ДАРАСУН Тунгокоченский район	52,36788	115,53101	Действующая	05-04-2021		49986	1	1,1						1.1 Евро
6	36	Тунгокоченский муниципальный округ Забайкальского края	28540	МБДОУ детский сад ЦДР №4	26, Центральная улица, Вершино-Дарасунский, МБДОУ детский сад ЦДР №4	52,3678	115,52513	Действующая	22-07-2021		37967	1	1,1						1.1 Евро
7	36	Тунгокоченский муниципальный округ Забайкальского края	31115	магазин.Забайкальский край, Тунгокоченский р-он, Вершино-Дарасунский, Футбольная, 5а	5а, ул Футбольная, пгт Вершино-Дарасунский, Забайкальский край, Тунгокоченский р-н	52,36953	115,52815	Действующая	09-03-2022		42567						3		1.1 Пакет
8	36	Тунгокоченский муниципальный округ Забайкальского края	30469	СОЗЛ "Кучегер". Забайкальский край, Тунгокоченский район, в 17 км от с. Усугли	674100, Россия, Забайкальский край,	52,5755	115,0816	Действующая	01-02-2022		41210	4	1,1						1.1 Евро
9	36	Тунгокоченский муниципальный округ Забайкальского края	21581	Тунгокоченский район, Верхние Усугли, Минеральная	674100, Россия, Забайкальский край, Тунгокоченский район, Верхние Усугли ,Минеральная	52,68404	115,17426	Действующая	12-04-2021		28199	1	0,75						0.75 - железный
10	36	Тунгокоченский муниципальный округ Забайкальского края	21577	Тунгокоченский район, Верхние Усугли, Геологическая улица, 35	674100, Россия, Забайкальский край, Тунгокоченский район, Верхние Усугли, Геологическая улица, 35	52,68207	115,18289	Действующая	12-04-2021		28192	1	1,1						1.1 Евро
11	36	Тунгокоченский муниципальный округ Забайкальского края	21579	Тунгокоченский район, Верхние Усугли, Геологическая улица, 7	674100, Россия, Забайкальский край, Тунгокоченский район, Верхние Усугли, Геологическая улица, 7	52,68575	115,17307	Действующая	12-04-2021		28196	1	1,1						1.1 Евро
12	36	Тунгокоченский муниципальный округ Забайкальского края	21473	Тунгокоченский район, Верхние Усугли, Дорожная улица, 3 Прокуратура	674100, Россия, Забайкальский край, Тунгокоченский район, Верхние Усугли, Дорожная улица, 3 Прокуратура	52,68878	115,1872	Действующая	12-04-2021		28119	1	0,75						0.75 - железный
13	36	Тунгокоченский муниципальный округ Забайкальского края	21554	Тунгокоченский район, Верхние Усугли, Заречная улица, 21	674100, Россия, Забайкальский край, Тунгокоченский район, Верхние Усугли, Заречная улица, 21	52,68369	115,19043	Действующая	12-04-2021		28166	1	1,1						1.1 Евро
14	36	Тунгокоченский муниципальный округ Забайкальского края	30973	Дом культуры	674100, Россия, Забайкальский край, Тунгокоченский район, Верхние Усугли, Клубная улица, 1	52,69162	115,1881	Действующая	21-02-2022		42238	1	1,1						1.1 Евро
15	36	Тунгокоченский муниципальный округ Забайкальского края	21583	Тунгокоченский район, Верхние Усугли, Минеральная 32	674100, Россия, Забайкальский край, Тунгокоченский район, Верхние Усугли, Лесная улица, 27	52,68284	115,17789	Действующая	12-04-2021		28200	1	0,75						0.75 - железный
16	36	Тунгокоченский муниципальный округ Забайкальского края	21580	Тунгокоченский район, Верхние Усугли, Лесная улица, 5	674100, Россия, Забайкальский край, Тунгокоченский район, Верхние Усугли, Лесная улица, 5	52,68381	115,17077	Действующая	12-04-2021		28198	1	0,5						0.5 Евро
17	36	Тунгокоченский муниципальный округ Забайкальского края	31508	Верх-Усугли ул.Набережная 17	674100, Россия, Забайкальский край, Тунгокоченский район, Верхние Усугли, набережная улица, 17	52,68544	115,18302	Действующая	14-04-2022		47936	1	1,1						1.1 Евро
18	36	Тунгокоченский муниципальный округ Забайкальского края	21571	, Тунгокоченский район, Верхние Усугли, набережная улица, 27	674100, Россия, Забайкальский край, Тунгокоченский район, Верхние Усугли, набережная улица, 27	52,68336	115,18793	Действующая	12-04-2021		28184	1	1,1						1.1 Евро
19	36	Тунгокоченский муниципальный округ Забайкальского края	21565	Тунгокоченский район, Верхние Усугли, набережная улица, 40	674100, Россия, Забайкальский край, Тунгокоченский район, Верхние Усугли, набережная улица, 40	52,6825	115,1897	Действующая	12-04-2021		28178	1	0,75						0.75 - железный
20	36	Тунгокоченский муниципальный округ Забайкальского края	30818	с. Верх-Усугли АЗС 50	674100, Россия, Забайкальский край, Тунгокоченский район, Верхние Усугли, Новая улица, 1А АЗС 50	52,68407	115,19783	Действующая	14-02-2022		47938	1	1,1						1.1 Евро
21	36	Тунгокоченский муниципальный округ Забайкальского края	20802	Тунгокоченский район, Верх-Усугли ул.Новая2	674100, Россия, Забайкальский край, Тунгокоченский район, Верхние Усугли, Новая улица, 2	52,68383	115,20046	Действующая	06-04-2021		47935	1	1,1						1.1 Евро
22	36	Тунгокоченский муниципальный округ Забайкальского края	21586	Тунгокоченский район, Верхние Усугли, Октябрьская улица, 10	674100, Россия, Забайкальский край, Тунгокоченский район, Верхние Усугли, Октябрьская улица, 10	52,68573	115,17752	Действующая	12-04-2021		28204	1	1,1						1.1 Евро
23	36	Тунгокоченский муниципальный округ Забайкальского края	21569	Тунгокоченский район, Верхние Усугли, Октябрьская улица, 30	674100, Россия, Забайкальский край, Тунгокоченский район, Верхние Усугли, Октябрьская улица, 30	52,68309	115,18419	Действующая	12-04-2021		28183	1	0,75						0.75 - железный
24	36	Тунгокоченский муниципальный округ Забайкальского края	21558	Тунгокоченский район, Верхние Усугли, Октябрьская улица, 37	674100, Россия, Забайкальский край, Тунгокоченский район, Верхние Усугли, Октябрьская улица, 37	52,68136	115,1905	Действующая	12-04-2021		28170	1	1,1						1.1 Евро

25	36	Тунгокоченский муниципальный округ Забайкальского края	21442	Тунгокоченский район, Верхние Усугли, Первомайская 3	674100, Россия, Забайкальский край, Тунгокоченский район, Верхние Усугли, первомайская 3	52,6936	115,19023	Действующая	12-04-2021		28091	3	1,1						1.1 Евро
26	36	Тунгокоченский муниципальный округ Забайкальского края	24277	Мировые судьи с. Верх Усугли ул. Советская 1а	674100, Россия, Забайкальский край, Тунгокоченский район, Верхние Усугли, Первомайская улица, 6	52,69278	115,1859	Действующая	30-04-2021		41328						1		0.5 Пакет
27	36	Тунгокоченский муниципальный округ Забайкальского края	20800	Верх-Усугли, ИП Гиёев м-н РАДУГА	674100, Россия, Забайкальский край, Тунгокоченский район, Верхние Усугли, Пролетарская улица, 1в	52,69513	115,18464	Действующая	06-04-2021		49711	1	1,1						1.1 Евро
28	36	Тунгокоченский муниципальный округ Забайкальского края	30236	ИП Горелова Галина Сергеевна. Кафе	674100, Россия, Забайкальский край, Тунгокоченский район, Верхние Усугли, Пролетарская улица, 2	52,69477	115,18474	Действующая	19-01-2022		40738	2	0,75						0.75 - железный
29	36	Тунгокоченский муниципальный округ Забайкальского края	28130	верх-усугли ЦОКР	674100, Россия, Забайкальский край, Тунгокоченский район, Верхние Усугли, Советская улица, 10	52,6931	115,18951	Действующая	09-07-2021		47939	1	1,1						1.1 Евро
30	36	Тунгокоченский муниципальный округ Забайкальского края	30972	Учреждение культуры с. Верх-Усугли, ул. Советская, 5	674100, Россия, Забайкальский край, Тунгокоченский район, Верхние Усугли, Советская улица, 5	52,69234	115,18853	Действующая	21-02-2022		42329	1	1,1						1.1 Евро
31	36	Тунгокоченский муниципальный округ Забайкальского края	28127	Администрация сельского поселения Верх-Усуглинское	674100, Россия, Забайкальский край, Тунгокоченский район, Верхние Усугли, Советская улица, 6	52,69267	115,18938	Действующая	09-07-2021		42332						1		1.1 Пакет
32	36	Тунгокоченский муниципальный округ Забайкальского края	21441	Тунгокоченский район, Верхние Усугли, Советская улица, 9	674100, Россия, Забайкальский край, Тунгокоченский район, Верхние Усугли, Советская улица, 9	52,69305	115,1875	Действующая	12-04-2021		28090	1	0,75						0.75 - железный
33	36	Тунгокоченский муниципальный округ Забайкальского края	22416	АЗС (с. Верх-Усугли, ул. Металлургов 1в)	674100, Россия, Забайкальский край, Тунгокоченский район, Верхние Усугли, улица Металлургов, 2	52,69362	115,17971	Действующая	16-04-2021		29211						1		1.0 Пакет
34	36	Тунгокоченский муниципальный округ Забайкальского края	31456	Редакция Газеты "Вести Севера" ул. Металлургов, 1Б	674100, Россия, Забайкальский край, Тунгокоченский район, Верхние Усугли, улица Металлургов, 2	52,69337	115,17961	Действующая	07-04-2022		43299	1	1,1						1.1 Евро
35	36	Тунгокоченский муниципальный округ Забайкальского края	21589	Тунгокоченский район, Верхние Усугли, Фабричная улица, 39	674100, Россия, Забайкальский край, Тунгокоченский район, Верхние Усугли, Фабричная улица, 31	52,68853	115,18113	Действующая	12-04-2021		28207	1	1,1						1.1 Евро
36	36	Тунгокоченский муниципальный округ Забайкальского края	21591	Тунгокоченский район, Верхние Усугли, Фабричная улица, 8	674100, Россия, Забайкальский край, Тунгокоченский район, Верхние Усугли, Фабричная улица, 8	52,6893	115,17445	Действующая	12-04-2021		28208	1	0,5						0.5 Евро
37	36	Тунгокоченский муниципальный округ Забайкальского края	21578	Тунгокоченский район, Верхние Усугли, Геологическая улица, 35	674100, Россия, Забайкальский край, Тунгокоченский район, Верхние Усугли, Центральная улица, 23	52,68501	115,17672	Действующая	12-04-2021		28195	1	1,1						1.1 Евро
38	36	Тунгокоченский муниципальный округ Забайкальского края	20806	тунгокоченский район, Верх-Усугли ул.Центральная 23	674100, Россия, Забайкальский край, Тунгокоченский район, Верхние Усугли, Центральная улица, 25	52,6849	115,17782	Действующая	06-04-2021		47941	1	1,1						1.1 Евро
39	36	Тунгокоченский муниципальный округ Забайкальского края	21573	Тунгокоченский район, Верхние Усугли, Центральная улица, 60	674100, Россия, Забайкальский край, Тунгокоченский район, Верхние Усугли, Центральная улица, 60	52,68173	115,18634	Действующая	12-04-2021		28186	1	1,1						1.1 Евро
40	36	Тунгокоченский муниципальный округ Забайкальского края	21561	Тунгокоченский район, Верхние Усугли, Центральная улица, 71	674100, Россия, Забайкальский край, Тунгокоченский район, Верхние Усугли, Центральная улица, 71	52,68004	115,19045	Действующая	12-04-2021		28174	1	0,75						0.75 - железный
41	36	Тунгокоченский муниципальный округ Забайкальского края	22098	здание библиотеки Тунгокоченского района с.Верх-Усугли	674100, Россия, Забайкальский край, Тунгокоченский район, Верх-Усугли, Советская улица, 3	52,69195	115,18808	Действующая	14-04-2021		28798	1	0,75						0.75 - железный
42	36	Тунгокоченский муниципальный округ Забайкальского края	28747	Федеральное государственное бюджетное учреждение Забайкальское управление по гидрометеорологии и	674110, Россия, Забайкальский край,	53,53603	115,61454	Действующая	24-08-2021		38362	1	1,1						1.1 Евро
43	36	Тунгокоченский муниципальный округ Забайкальского края	24618	КГУ "Читинская Авиабаза" Тунгокоченский район г.Тунгокочен ул.Центральная 2	674110, Россия, Забайкальский край, Тунгокоченский район, Тунгокочен,	53,53593	115,61275	Действующая	07-05-2021		32286						1		1.0 Пакет
44	36	Тунгокоченский муниципальный округ Забайкальского края	28736	Администрация с/п "Тунгокоченское" с.Тунгокочен ул.Центральная 1а	674110, Россия, Забайкальский край, Тунгокоченский район, Тунгокочен,	53,53434	115,61221	Действующая	24-08-2021		38344						1		1.1 Пакет
45	36	Тунгокоченский муниципальный округ Забайкальского края	30999	ИП Балакшин Тунгокочен, ул. Юлилейная 23	674110, Россия, Забайкальский край, Тунгокоченский район, Тунгокочен,	53,5339	115,61402	Действующая	22-02-2022		46457	1	1,1						1.1 Евро
46	36	Тунгокоченский муниципальный округ Забайкальского края	22997	ИП Попов ИП Тунгокочен	674110, Россия, Забайкальский край, Тунгокоченский район, Тунгокочен, ИП Попов И. магазин	53,53102	115,62324	Действующая	20-04-2021		50862	1	1,1						1.1 Евро
47	36	Тунгокоченский муниципальный округ Забайкальского края	28737	Администрация сельского поселения "Кыкерское" Тунгокоченский р-н с.Кыкер ул.Победы 26	674120, Россия, Забайкальский край, Тунгокоченский район, Кыкер, Неизвестная дорога,	53,16671	115,82302	Действующая	24-08-2021		38346						1		1.1 Пакет
48	36	Тунгокоченский муниципальный округ Забайкальского края	28757	ФАП с.Кыкер ул.Совхозная 28А	674120, Россия, Забайкальский край, Тунгокоченский район, Кыкер, ФАП,	53,16724	115,82266	Действующая	24-08-2021		38375	1	1,1						1.1 Евро
49	36	Тунгокоченский муниципальный округ Забайкальского края	28761	ФАП с.Нижний Стан ул.Номоконова 16	674123, Россия, Забайкальский край, Тунгокоченский район, Нижний Стан, Неизвестная дорога,	52,29482	115,70726	Действующая	24-08-2021		38380	1	1,1						1.1 Евро
50	36	Тунгокоченский муниципальный округ Забайкальского края	31916	Магазин "Старт", ИП Гурулева Е.А., пгт. Вершино-Дарасунский, ул. Центральная, д. 31	674125, Россия, Забайкальский край, Тунгокоченский район, Вершино-Дарасунский,	52,36836	115,52402	Действующая	26-05-2022		44161						1		1.0 Пакет
51	36	Тунгокоченский муниципальный округ Забайкальского края	23802	ФАРМАЛЬЯНС+ ООО, аптека, Вершино-Дарасунский, ул. Футбольная, 1Б	674125, Россия, Забайкальский край, Тунгокоченский район, Вершино-Дарасунский, АПТЕКА, ФАРМАЛЬЯНС	52,36946	115,53268	Действующая	26-04-2021		31119						1		0.5 Пакет
52	36	Тунгокоченский муниципальный округ Забайкальского края	28541	МБУ ДО ДЮСШ	674125, Россия, Забайкальский край, Тунгокоченский район, Вершино-Дарасунский, Комсомольская 1а ДЮСШ	52,36555	115,52878	Действующая	23-07-2021		37968	1	1,1						1.1 Евро

81	36	Тунгокоченский муниципальный округ Забайкальского края	30998	ИП Балакшин АН	Акима ИП Балакшин	53,05022	115,73443	Действующая	22-02-2022		47334	1	1,1						1.1 Евро
82	36	Тунгокоченский муниципальный округ Забайкальского края	20756	Бурятский филиал ПАО Ростелеком	Бурятский филиал ПАО Ростелеком ул. Первомайская, 10	52,69361	115,18946	Действующая	06-04-2021		27268	1	1,1						1.1 Евро
83	36	Тунгокоченский муниципальный округ Забайкальского края	32284	ВершиноДарасунский улСтроителей 26	ВершиноДарасунский улСтроителей 26 МКД	52,35995	115,51249	Действующая	23-09-2022		45646	2	1,1						1.1 Евро
84	36	Тунгокоченский муниципальный округ Забайкальского края	31509	Главное Управление МЧС России с.Верх-Усугли, ул. Первомайская, пожарно-спасательная часть №33	Главное Управление МЧС России с.Верх-Усугли, ул. Первомайская, пожарно-спасательная часть №33	52,69262	115,18013	Действующая	14-04-2022		47916	1	1,1						1.1 Евро
85	36	Тунгокоченский муниципальный округ Забайкальского края	31855	Гостиница ООО "Дарасунский Рудник" пгт. Вершино-Дарасунский, ул. Футбольная, 15	ГОСТИНИЦА ОООДарасунский Рудник, Тунгокоченский район, Вершино-Дарасунский, ул Футбольная	52,3699	115,52652	Действующая	19-05-2022		44038	1	1,1						1.1 Евро
86	36	Тунгокоченский муниципальный округ Забайкальского края	29895	ИП Кубасова Татьяна Александровна.Магазин	д 11, ул Профсоюзная, пгт Вершино-Дарасунский, Забайкальский край, Тунгокоченский р-н	52,36533	115,53809	Действующая	29-12-2021		47974						1		0.12 Пакет
87	36	Тунгокоченский муниципальный округ Забайкальского края	28764	ФАП с.Бутиха ул.Лесная 12	д 12, ул Лесная, село Бутиха, Забайкальский край, Тунгокоченский р-н	52,32525	115,82333	Действующая	24-08-2021		38383	1	1,1						1.1 Евро
88	36	Тунгокоченский муниципальный округ Забайкальского края	28701	ИП Елгин, пгт. Вершино-Дарасунский, ул. Ленина, д. 3а	д 3А, ул Ленина, пгт Вершино-Дарасунский, Забайкальский край, Тунгокоченский р-н	52,36243	115,55364	Действующая	20-08-2021		38261						1		1.1 Пакет
89	36	Тунгокоченский муниципальный округ Забайкальского края	28553	МБОУ НСООШ	д 69, ул Октябрьская, село Нижний Стан, Забайкальский край, Тунгокоченский р-н	52,29324	115,70189	Действующая	23-07-2021		37986						1		1.1 Пакет
90	36	Тунгокоченский муниципальный округ Забайкальского края	31005	Детская школа искусств, пгт. В-Дарасунский, пер. Западный, д. 39	Детская школа искусств, пгт. В-Дарасунский, пер. Западный, д. 39	52,36329	115,51484	Действующая	24-02-2022		42335	1	1,1						1.1 Евро
91	36	Тунгокоченский муниципальный округ Забайкальского края	28751	Детское отделение Вершино-Дарасунский, ул Подгорная, 55	Детское отделение Вершино-Дарасунский, ул Подгорная, 55	52,36049	115,53263	Действующая	24-08-2021		38366	1	1,1						1.1 Евро
92	36	Тунгокоченский муниципальный округ Забайкальского края	31039	Тунгокоченский районный суд	Забайкальский край, село Верх-Усугли, ул Первомайская, д 1а	52,69382	115,18288	Действующая	28-02-2022		42396	1	1,1						1.1 Евро
93	36	Тунгокоченский муниципальный округ Забайкальского края	28760	ФАП с.Усугли ул.Рабочая 3а	Забайкальский край, село Верх-Усугли, ул рабочая 3а	52,65164	115,25793	Действующая	24-08-2021		38379	1	1,1						1.1 Евро
94	36	Тунгокоченский муниципальный округ Забайкальского края	30340	КГСАУ "Забайкаллесхоз"Тунгокоченский район, с. Верх-Усугли, ул. Таежная, 1	Забайкальский край, село Верх-Усугли, ул Таёжная, д 1	52,69241	115,19956	Действующая	25-01-2022		40933						1		1.1 Пакет
95	36	Тунгокоченский муниципальный округ Забайкальского края	31458	Государственное казенное учреждение "Управление лесничествами Забайкальского края" Тунгокоченского	Забайкальский край, село Верх-Усугли, ул Таёжная, д 1 Управление лесничествами Забайкальского края"	52,69241	115,19953	Действующая	07-04-2022		43302	1	1,1						1.1 Евро
96	36	Тунгокоченский муниципальный округ Забайкальского края	28544	Федеральное государственное бюджетное учреждение Забайкальское управление по гидрометеорологии и мониторингу окружающей среды	Забайкальский край, Тунгокоченский р-н, неизвестная дорога	52,65548	115,26102	Действующая	23-07-2021		47955						1		1.0 Пакет
97	36	Тунгокоченский муниципальный округ Забайкальского края	28531	МБОУ Байкальская СОШ	Забайкальский край, Тунгокоченский р-н, пгт Вершино-Дарасунский Байкальская СОШшкола	52,36736	115,56166	Действующая	22-07-2021		37958	2	1,1						1.1 Евро
98	36	Тунгокоченский муниципальный округ Забайкальского края	31267	Магазин "Спец. Одежда", пгт. Вершино-Дарасунский, ул. Юбилейная, д. 11А	Забайкальский край, Тунгокоченский р-н, пгт Вершино-Дарасунский, ул Никандровская, д 24	52,36503	115,53562	Действующая	22-03-2022		42992						2		1.0 Пакет
99	36	Тунгокоченский муниципальный округ Забайкальского края	21784	Тунгокоченский район, Вершино-Дарасунский, м-н ПРОДУКТЫ (ОООАист) Октябрьская 17А	Забайкальский край, Тунгокоченский р-н, пгт Вершино-Дарасунский, ул Октябрьская, д 17а	52,368	115,53067	Действующая	13-04-2021		28430						1		1.1 Пакет
100	36	Тунгокоченский муниципальный округ Забайкальского края	28704	здание ГБУ "Тунгокоченская СББЖ"	здание ГБУ "Тунгокоченская СББЖ"	52,68702	115,18505	Действующая	20-08-2021		38265						1		1.1 Пакет
101	36	Тунгокоченский муниципальный округ Забайкальского края	31122	Изолятор временного содержания ОМВД России по Тунгокоченскому району	ИВС (полиция) Тунгокоченский район, Вершино-Дарасунский, Октябрьская улица, 10	52,36756	115,53309	Действующая	10-03-2022		42587	1	1,1						1.1 Евро
102	36	Тунгокоченский муниципальный округ Забайкальского края	21457	Тунгокоченский район, Верхние Усугли, Березовая улица, 8	ИЖС Верхние Усугли, Березовая улица, 8	52,69866	115,18905	Действующая	12-04-2021		28109	1	0,5						0.5 Евро
103	36	Тунгокоченский муниципальный округ Забайкальского края	21458	Тунгокоченский район, Верхние Усугли, Северная улица, 1	ИЖС Верхние Усугли, Северная улица, 1	52,6974	115,18529	Действующая	12-04-2021		28110	1	0,75						0.75 - железный
104	36	Тунгокоченский муниципальный округ Забайкальского края	21456	Тунгокоченский район, Верхние Усугли, Молодежная улица, 5	ИЖС Верхние Усугли, Молодежная улица, 5	52,6982	115,19455	Действующая	12-04-2021		28108	1	0,75						0.75 - железный
105	36	Тунгокоченский муниципальный округ Забайкальского края	21446	Тунгокоченский район, Верхние Усугли, улица Строителей, 9	ИЖС Верхние Усугли, улица Строителей, 9	52,6962	115,18693	Действующая	12-04-2021		28096	1	0,75						0.75 - железный
106	36	Тунгокоченский муниципальный округ Забайкальского края	21443	Тунгокоченский район, село Верх-Усугли, Пролетарская улица, 5	ИЖС село Верх-Усугли, Пролетарская улица, 5	52,69518	115,18662	Действующая	12-04-2021		28094	1	0,75						0.75 - железный
107	36	Тунгокоченский муниципальный округ Забайкальского края	21411	Тунгокоченский район, село Верх-Усугли, улица Обручева	ИЖС , Тунгокоченский район, село Верх-Усугли, улица Обручева, 1	52,68936	115,20117	Действующая	12-04-2021		28040	1	1,1						1.1 Евро
108	36	Тунгокоченский муниципальный округ Забайкальского края	21440	Тунгокоченский район, Верхние Усугли, Клубная улица, 2	ИЖС Верхние Усугли, Клубная улица, 2	52,69171	115,18978	Действующая	12-04-2021		28089	1	1,1						1.1 Евро

109	36	Тунгокоченский муниципальный округ Забайкальского края	20771	, Тунгокоченский район, Верхние Усугли, Забайкальская улица, 13	ИЖС Тунгокоченский район, Верхние Усугли, Забайкальская улица, 13	52,69794	115,18236	Действующая	06-04-2021		27283	1	0,75						0.75 - железный
110	36	Тунгокоченский муниципальный округ Забайкальского края	21478	Тунгокоченский район, село Верх-Усугли,унгокоченский район, Верхние Усугли, Нагорная улица, 19	ИЖС Тунгокоченский район, Верхние Усугли, Нагорная улица, 19	52,68684	115,18746	Действующая	12-04-2021		28125	1	0,75						0.75 - железный
111	36	Тунгокоченский муниципальный округ Забайкальского края	21455	Тунгокоченский район, Верхние Усугли, Северная улица, 16	ИЖС Тунгокоченский район, Верхние Усугли, Северная улица, 16	52,69681	115,19052	Действующая	12-04-2021		28107	1	1,1						1.1 Евро
112	36	Тунгокоченский муниципальный округ Забайкальского края	20766	Тунгокоченский район, Верхние Усугли, улица Металлургов, 8	ИЖС Тунгокоченский район, Верхние Усугли, улица Металлургов, 8	52,69491	115,18185	Действующая	06-04-2021		27277	1	1,1						1.1 Евро
113	36	Тунгокоченский муниципальный округ Забайкальского края	21431	Тунгокоченский район, Верхние Усугли, улица земляничная 21	ИЖС , Верхние Усугли, улица земляничная 21	52,6926	115,20596	Действующая	12-04-2021		28076	1	1,1						1.1 Евро
114	36	Тунгокоченский муниципальный округ Забайкальского края	21435	Тунгокоченский район, Верхние Усугли, Весенняя улица, 1	ИЖС , Тунгокоченский район, Верхние Усугли, Весенняя улица, 1	52,69121	115,19774	Действующая	12-04-2021		28082	1	0,5						0.5 Евро
115	36	Тунгокоченский муниципальный округ Забайкальского края	21427	Тунгокоченский район, Верхние Усугли, Земляничная улица, 4	ИЖС , Тунгокоченский район, Верхние Усугли, Земляничная улица, 4	52,69406	115,20578	Действующая	12-04-2021		28067	1	1,1						1.1 Евро
116	36	Тунгокоченский муниципальный округ Забайкальского края	21477	Тунгокоченский район, Верхние Усугли, Нагорная улица, 11	ИЖС , Тунгокоченский район, Верхние Усугли, Нагорная улица, 11	52,68768	115,18499	Действующая	12-04-2021		28124	1	0,75						0.75 - железный
117	36	Тунгокоченский муниципальный округ Забайкальского края	21549	Тунгокоченский район, Верхние Усугли, Нагорная улица, 43	ИЖС , Тунгокоченский район, Верхние Усугли, Нагорная улица, 43	52,68502	115,19233	Действующая	12-04-2021		28161	1	1,1						1.1 Евро
118	36	Тунгокоченский муниципальный округ Забайкальского края	28081	верх усугли ул.Новая 11	ИЖС , Тунгокоченский район, Верхние Усугли, Новая улица, 11	52,68288	115,20267	Действующая	08-07-2021		43800	1	1,1						1.1 Евро
119	36	Тунгокоченский муниципальный округ Забайкальского края	21460	Тунгокоченский район, Верхние Усугли, улица Первомайская 2а	ИЖС , Тунгокоченский район, Верхние Усугли, Первомайская улица, 2А	52,694	115,18408	Действующая	12-04-2021		28112	1	0,75						0.75 - железный
120	36	Тунгокоченский муниципальный округ Забайкальского края	21434	Тунгокоченский район, Верхние Усугли, Таежная улица, 5	ИЖС , Тунгокоченский район, Верхние Усугли, Таежная улица, 5	52,69174	115,20208	Действующая	12-04-2021		28080	1	1,1						1.1 Евро
121	36	Тунгокоченский муниципальный округ Забайкальского края	21424	, Тунгокоченский район, Верхние Усугли, улица Энтузиастов, 2	ИЖС , Тунгокоченский район, Верхние Усугли, улица Энтузиастов, 2	52,6849	115,20188	Действующая	12-04-2021		28063	1	0,75						0.75 - железный
122	36	Тунгокоченский муниципальный округ Забайкальского края	21475	Тунгокоченский район, Верхние Усугли, Школьный переулок, 6	ИЖС , Тунгокоченский район, Верхние Усугли, Школьный переулок, 6	52,68875	115,19069	Действующая	12-04-2021		28122	1	0,75						0.75 - железный
123	36	Тунгокоченский муниципальный округ Забайкальского края	21552	Тунгокоченский район, село Верх-Усугли, Заречная улица, 33	ИЖС , Тунгокоченский район, село Верх-Усугли, Заречная улица, 33	52,68264	115,19397	Действующая	12-04-2021		28163	1	0,75						0.75 - железный
124	36	Тунгокоченский муниципальный округ Забайкальского края	21439	Тунгокоченский район, село Верх-Усугли, Луговая улица 2	ИЖС , Тунгокоченский район, село Верх-Усугли, Луговая улица 2	52,69126	115,19418	Действующая	12-04-2021		28087	1	1,1						1.1 Евро
125	36	Тунгокоченский муниципальный округ Забайкальского края	21550	Тунгокоченский район, село Верх-Усугли, Нагорная улица 48	ИЖС , Тунгокоченский район, село Верх-Усугли, Нагорная улица 48	52,68277	115,19599	Действующая	12-04-2021		28162	1	1,1						1.1 Евро
126	36	Тунгокоченский муниципальный округ Забайкальского края	20770	ИЖС Верхние Усугли, Забайкальская улица, 1А	ИЖС Верхние Усугли, Забайкальская улица, 1А	52,69495	115,17889	Действующая	06-04-2021		27282	1	0,75						0.75 - железный
127	36	Тунгокоченский муниципальный округ Забайкальского края	20776	Тунгокоченский район, Верхние Усугли, Забайкальская улица, 14	ИЖС Тунгокоченский район, Верхние Усугли, Забайкальская улица, 14	52,69762	115,18316	Действующая	06-04-2021		27287	1	0,75						0.75 - железный
128	36	Тунгокоченский муниципальный округ Забайкальского края	21463	Тунгокоченский район, Верхние Усугли, улица Металлургов, 1	ИЖС Тунгокоченский район, Верхние Усугли, улица Металлургов, 1	52,69338	115,18222	Действующая	12-04-2021		28115	2	0,75						0.75 - железный
129	36	Тунгокоченский муниципальный округ Забайкальского края	20805	забайкальский край, село Верх-Усугли ул.металлургов 23	ИЖС Тунгокоченский район, Верхние Усугли, улица Металлургов, 23	52,69609	115,18289	Действующая	06-04-2021		47937	1	1,1						1.1 Евро
130	36	Тунгокоченский муниципальный округ Забайкальского края	20743	Тунгокоченский район, село Верх-Усугли, улица Металлургов	ИЖС Тунгокоченский район, Верхние Усугли, улица Металлургов, 37	52,70103	115,18718	Действующая	06-04-2021		28033	1	1,1						1.1 Евро
131	36	Тунгокоченский муниципальный округ Забайкальского края	21436	Тунгокоченский район, село Верх-Усугли Весенняя 14	ИЖС Тунгокоченский район, село Верх-Усугли Весенняя 14	52,69076	115,20207	Действующая	12-04-2021		28083	1	1,1						1.1 Евро
132	36	Тунгокоченский муниципальный округ Забайкальского края	21470	Тунгокоченский район, село Верх-Усугли, Дорожная улица 4	ИЖС Тунгокоченский район, село Верх-Усугли, Дорожная улица,4	52,68839	115,18547	Действующая	12-04-2021		28117	1	1,1						1.1 Евро
133	36	Тунгокоченский муниципальный округ Забайкальского края	21437	Тунгокоченский район, село Верх-Усугли, Таёжная улица 2б	ИЖС Тунгокоченский район, село Верх-Усугли, Таёжная улица 2б	52,69273	115,19659	Действующая	12-04-2021		28086	1	0,75						0.75 - железный
134	36	Тунгокоченский муниципальный округ Забайкальского края	21429	Тунгокоченский район, Верхние Усугли, Багульная улица, 6	ИЖС, Тунгокоченский район, Верхние Усугли, Багульная улица, 6	52,69421	115,20123	Действующая	12-04-2021		28071	1	1,1						1.1 Евро
135	36	Тунгокоченский муниципальный округ Забайкальского края	21474	Тунгокоченский район, Верх-Усугли, Школьная улица, 5	ИЖС, Тунгокоченский район, Верх-Усугли, Школьная улица, 5	52,68909	115,1889	Действующая	12-04-2021		28120	1	0,75						0.75 - железный
136	36	Тунгокоченский муниципальный округ Забайкальского края	28612	ИП Елгин А.В., ПГТ. Вершино-Дарасунский, ул. Никандровская, д. 35а	ИП Елгин А.В., ПГТ. Вершино-Дарасунский, ул. Никандровская, д. 35а	52,36427	115,52768	Действующая	09-08-2021		38262						1		1.1 Пакет

193	36	Тунгокоченский муниципальный округ Забайкальского края	27114	в/ч 28004-Т с. Верх-Усугли (Военный городок № 228)	Россия, Забайкальский край, Тунгокоченский район, село Верх-Усугли	52,68938	115,19409	Действующая	18-06-2021		41974	1	0,75						0.75 - железный
194	36	Тунгокоченский муниципальный округ Забайкальского края	21587	, Тунгокоченский район, село Верх-Усугли Набережная 5	Россия, Забайкальский край, Тунгокоченский район, село Верх-Усугли ул. Набержная 5	52,68731	115,18286	Действующая	12-04-2021		28205	1	0,5						0.5 Евро
195	36	Тунгокоченский муниципальный округ Забайкальского края	21574	Тунгокоченский район, село Верх-Усугли, Геологическая улица, 55	Россия, Забайкальский край, Тунгокоченский район, село Верх-Усугли, Геологическая улица, 55	52,67973	115,18836	Действующая	12-04-2021		28189	1	0,75						0.75 - железный
196	36	Тунгокоченский муниципальный округ Забайкальского края	21567	Тунгокоченский район, село Верх-Усугли, Октябрьская улица 18	Россия, Забайкальский край, Тунгокоченский район, село Верх-Усугли, Октябрьская улица	52,68485	115,18072	Действующая	12-04-2021		28182	1	1,1						1.1 Евро
197	36	Тунгокоченский муниципальный округ Забайкальского края	21985	детский сад	Россия, Забайкальский край, Тунгокоченский район, село Усугли	52,65136	115,26026	Действующая	14-04-2021		37100	1	1,1						1.1 Евро
198	36	Тунгокоченский муниципальный округ Забайкальского края	21986	МБОУ Усуглинская ООШ,с. Усугли, ул. Октябрьская, 2 а	Россия, Забайкальский край, Тунгокоченский район, село Усугли	52,65189	115,26332	Действующая	14-04-2021		28686	2	1,1						1.1 Евро
199	36	Тунгокоченский муниципальный округ Забайкальского края	31544	Соколовская Ольга Анатольевна	Соколовская ОА Вершино-Дарасунский, Октябрьская улица, 1а	52,36738	115,53173	Действующая	19-04-2022		43449	2	0,75						0.75 - железный
200	36	Тунгокоченский муниципальный округ Забайкальского края	28702	Старое кладбище с.Верх-Усугли	Старое кладбище с.Верх-Усугли	52,6873	115,19463	Действующая	20-08-2021		38327	4	0,75						0.75 - железный
201	36	Тунгокоченский муниципальный округ Забайкальского края	27520	ИП Степанова Татьяна Михайловна	Степанов В.С. Вершино-Дарасунский, Октябрьская улица, 1а мнТАТЬЯНА	52,36716	115,53135	Действующая	29-06-2021		36552	1	1,1						1.1 Евро
202	36	Тунгокоченский муниципальный округ Забайкальского края	32230	ТАЛАТУЙ рудник	ТАЛАТУЙ рудник	52,41531	115,41853	Действующая	30-08-2022		45873	2	1,1						1.1 Евро
203	36	Тунгокоченский муниципальный округ Забайкальского края	28745	Терапевтическое отделение пгт.Вершино-Дарасунск ул.Лазо 14а	ТЕРАПЕВТИЧЕСКОЕ ОТДЕЛЕНИЕ Тунгокоченский район, Вершино-Дарасунский, улица Лазо 14а	52,37145	115,52839	Действующая	24-08-2021		38360	1	1,1						1.1 Евро
204	36	Тунгокоченский муниципальный округ Забайкальского края	27265	Тунгокоченский ДЭУ село Усугли, ул. Дорожная, 5	Тунгокоченский ДЭУ село Усугли, ул. Дорожная, 5	52,65711	115,25403	Действующая	22-06-2021		36153						1		0.75 Пакет
205	36	Тунгокоченский муниципальный округ Забайкальского края	31852	Столовая ООО "Дарасунский Рудник", пгт. Вершино-Дарасунский, ул. Футбольная, 15	Тунгокоченский район, Вершино-Дарасунский, Столовая, Дарасунский Рудник	52,37169	115,52529	Действующая	19-05-2022		44025	2	1,1						1.1 Евро
206	36	Тунгокоченский муниципальный округ Забайкальского края	21745	Тунгокоченский район, Вершино-Дарасунский, улица Ленина, 1в	Тунгокоченский район, Вершино-Дарасунский, улица Ленина, 1в МКД	52,36147	115,55623	Действующая	13-04-2021		28386	2	1,1						1.1 Евро
207	36	Тунгокоченский муниципальный округ Забайкальского края	28549	МБДОУ Кыкерская СОШ	Тунгокоченский район, Кыкер, СОШ	53,16715	115,82454	Действующая	23-07-2021		37981						1		1.1 Пакет
208	36	Тунгокоченский муниципальный округ Забайкальского края	21409	Тунгокоченский район, село Верх-Усугли Победы 12	Тунгокоченский район, село Верх-Усугли Победы 12, ИЖС	52,68741	115,20047	Действующая	12-04-2021		28037	1	0,75						0.75 - железный
209	36	Тунгокоченский муниципальный округ Забайкальского края	28548	МБДОУ Тунгокоченская СОШ, ул. Центральная, д. 1	Тунгокоченский р-н, Забайкальский край, село Тунгокочен, д 1, ул Центральная	53,53171	115,60952	Действующая	23-07-2021		37980						1		1.1 Пакет
210	36	Тунгокоченский муниципальный округ Забайкальского края	28762	ФАП с.Ульдурга ул.Лесная 1	Тунгокоченский р-н, Забайкальский край, село Ульдурга, д 1, ул Лесная	52,53707	115,12288	Действующая	24-08-2021		38381	1	1,1						1.1 Евро
211	36	Тунгокоченский муниципальный округ Забайкальского края	28703	ИП Неронова, пгт. вершино-дарасунский, ул. лесная, д. 10	ул Лесная, д 10, пгт Вершино-Дарасунский, Тунгокоченский р-н ИП Неронова, Забайкальский край	52,36383	115,50873	Действующая	20-08-2021		38263						2		1.1 Пакет
212	36	Тунгокоченский муниципальный округ Забайкальского края	27515	ИП Полякова Людмила Витальевна, ул. Юбилейная, д. 1а	ул. Юбилейная, д. 1а	52,36629	115,55948	Действующая	28-06-2021		36548						2		1.1 Пакет
213	36	Тунгокоченский муниципальный округ Забайкальского края	21807	Тунгокоченский район, посёлок городского типа Вершино-Дарасунский, улица Лазо 10	улица Лазо 10, посёлок городского типа Вершино-Дарасунский, Тунгокоченский район,МКД	52,3726	115,52672	Действующая	13-04-2021		28453	1	1,1						1.1 Евро
214	36	Тунгокоченский муниципальный округ Забайкальского края	22732	Тунгокоченский район, посёлок городского типа Вершино-Дарасунский, улица Циборо	улица Циборо, пгт Вершино-Дарасунский, Тунгокоченский район, МКД	52,36759	115,56035	Действующая	19-04-2021		29580	2	1,1						1.1 Евро
215	36	Тунгокоченский муниципальный округ Забайкальского края	28755	Фап с.Тунгокочен ул.Линейная 12а	Фап с.Тунгокочен ул.Линейная 12а	53,53517	115,6166	Действующая	24-08-2021		38374	1	1,1						1.1 Евро
216	36	Тунгокоченский муниципальный округ Забайкальского края	28624	Административное здание, ул. Пролетарская, д. 1а	ЦМТО , ЗАГС село Верх-Усугли, ул Пролетарская, зд 1А	52,69498	115,18345	Действующая	10-08-2021		38121	4	1,1						1.1 Евро
217	36	Тунгокоченский муниципальный округ Забайкальского края	31828	Харитонова Олеся Сергеевна, пгт. Вершино-Дарасунский, ул. Цибора, 2а.	Цыбора 2а, Вершино-Дарасунский, Тунгокоченский район, ИП Харитонова ОС, мн БАЙКАЛ	52,36831	115,56011	Действующая	19-05-2022		43994	1	1,1						1.1 Евро
218	36	Тунгокоченский муниципальный округ Забайкальского края	26842	Магазин "Уют" пгт. Вершино-Дарасунский, ул. Октябрьская, д. 1а	Шабанов А.Н. магазин "Уют" пгт. Вершино-Дарасунский, ул. Октябрьская, д. 1а	52,36723	115,5317	Действующая	15-06-2021		35328	0	0	0	0	0	2	0	1.1 Пакет
218		Тунгокоченский муниципальный округ Забайкальского края										240		0	0	0	57	0	
1	6	Улётовский муниципальный округ Забайкальского края	31775	"Мясной цех"-с. Улеты, ул. Кооперативная, д. 15В -ИП Макеева Г.В.	"Мясной цех"-с. Улеты, ул. Кооперативная, д. 15В -ИП Макеева Г.В.	51,35383	112,48748	Действующая	17-05-2022		51069	1	1,1						1.1 Евро

2	6	Улётовский муниципальный округ Забайкальского края	32795	"Перекрёсток"с Улеты,ул Кооперативная, 15-ИП Белова Анастасия	"Перекрёсток"с Улеты,ул Кооперативная, 15-ИП Белова Анастасия	51,35736	112,47135	Действующая	05-04-2023		47920						2		0.12 Пакет
3	6	Улётовский муниципальный округ Забайкальского края	32624	"Торгсервис 75"пгт. Дровяная, ул. Лесная, б/н, мн "Светофор"	"Торгсервис 75"пгт. Дровяная, ул. Лесная, б/н, мн "Светофор"	51,57915	113,05135	Действующая	30-01-2023		46561						1		1.1 Пакет
4	6	Улётовский муниципальный округ Забайкальского края	20773	"Торгсервис 75"с. Улеты, ул. Пионерская, 2 Магазин "Светофор"	"Торгсервис 75"с. Улеты, ул. Пионерская, 2 Магазин "Светофор"	51,35706	112,49411	Действующая	06-04-2021		27284	2	1,1						1.1 Евро
5	6	Улётовский муниципальный округ Забайкальского края	34210	1035 км федеральной автомобильной трассы, Кафе-ИП Голяндин	1035 км федеральной автомобильной трассы, Кафе-ИП Голяндин	51,62863	112,94114	Действующая	06-08-2024		51900	2	0,75						0.75 - железный
6	6	Улётовский муниципальный округ Забайкальского края	33316	1-ООО "АРЕЙ-ТУР" База отдыха "Арей" Забайкальский край, Улетовский р-он,	1-ООО "АРЕЙ-ТУР"База отдыха "Арей"Забайкальский край, Улетовский р-он, с. Арей (озеро Арей)	50,97975	111,23407	Действующая	10-07-2023		49933			1					8.0 Бункер
7	6	Улётовский муниципальный округ Забайкальского края	33317	2 -ООО "АРЕЙ-ТУР" База отдыха "Кристалл" Забайкальский край, Улетовский р-он,	2 -ООО "АРЕЙ-ТУР"База отдыха "Кристалл"Забайкальский край, Улетовский р-он, с. Арей (озеро Арей)	50,99871	111,25683	Действующая	10-07-2023		49938			1					8.0 Бункер
8	6	Улётовский муниципальный округ Забайкальского края	34157	ИП Хасайов Зампидин Сирожидинович с.Улеты ул.Кооперативная, 22 м-н "Пчелка"	674050, Россия, Забайкальский край, Улетовский район, Улеты, Кооперативная улица, 20	51,3548	112,48293	Действующая	26-06-2024		51634	1	1,1						1.1 Евро
9	6	Улётовский муниципальный округ Забайкальского края	33622	ИП Мадоян А.А. магазин Арарат. Кооперативная 14	674054, Россия, Забайкальский край, Улетовский район, Дровяная, Кооперативная улица, 14А	51,5807	113,04453	Действующая	25-10-2023		50009	1	1,1						1.1 Евро
10	6	Улётовский муниципальный округ Забайкальского края	29468	ИЖС профсоюзная 32	674054, Россия, Забайкальский край, Улетовский район, Дровяная, Профсоюзная улица, 32	51,58508	113,05441	Действующая	07-12-2021		39913	2	1,1						1.1 Евро
11	6	Улётовский муниципальный округ Забайкальского края	29309	ИЖС ул. Кавалева 58	674060, Россия, Забайкальский край, Улетовский район, Бальзой, Неизвестная дорога,	51,36417	112,35796	Действующая	24-11-2021		39594	2	1,1						1.1 Евро
12	6	Улётовский муниципальный округ Забайкальского края	29310	ИЖС ул. Ковалева 33	674060, Россия, Забайкальский край, Улетовский район, Бальзой, Неизвестная дорога,	51,36226	112,36342	Действующая	24-11-2021		39596	2	1,1						1.1 Евро
13	6	Улётовский муниципальный округ Забайкальского края	29311	ИЖС ул. Лазо 15	674060, Россия, Забайкальский край, Улетовский район, Бальзой, Неизвестная дорога,	51,35917	112,35525	Действующая	24-11-2021		39598	2	1,1						1.1 Евро
14	6	Улётовский муниципальный округ Забайкальского края	26331	Администрация - Горекацан, ул Шоссейная, дом № 6	Администрация - Горекацан, ул Шоссейная, дом № 6	51,12533	111,94298	Действующая	07-06-2021		34472	1	1,1						1.1 Евро
15	6	Улётовский муниципальный округ Забайкальского края	16512	Администрация городского поселение "Дровянинское"-пгт Дровяная, ул Красногвардейская, д.31	Администрация городского поселение "Дровянинское"-пгт Дровяная, ул Красногвардейская, д.31	51,57931	113,04269	Действующая	14-02-2021		22045	1	1,1						1.1 Евро
16	6	Улётовский муниципальный округ Забайкальского края	33416	Администрация городского поселения "Дровянинское"-р-н Улетовский, с. Татаурово, ул Кирова, 101 (Дом культуры)	Администрация городского поселения "Дровянинское"-р-н Улетовский, с. Татаурово, ул Кирова, 101 (Дом культуры)	51,59622	112,92967	Действующая	21-08-2023		49565	1	1,1						1.1 Евро
17	6	Улётовский муниципальный округ Забайкальского края	16511	Администрация городского поселения "Дровянинское-пгт Дровяная, ул Кирова, 39 (Дом культуры)	Администрация городского поселения "Дровянинское-пгт Дровяная, ул Кирова, 39 (Дом культуры)	51,58055	113,04573	Действующая	14-02-2021		22044	1	0,75						0.75 - железный
18	6	Улётовский муниципальный округ Забайкальского края	16516	Администрация сельского поселение с. Доронинское ул. Пионерская д.22	Администрация сельского поселение с. Доронинское ул. Пионерская д.22	51,12667	112,14071	Действующая	14-02-2021		22049						1		1.1 Пакет
19	6	Улётовский муниципальный округ Забайкальского края	19424	Администрация сельского поселения " Улётовское" ул. Лазо д.146	Администрация сельского поселения " Улётовское" ул. Лазо д.146	51,3549	112,48342	Действующая	29-03-2021		25585	1	1,1						1.1 Евро
20	6	Улётовский муниципальный округ Забайкальского края	19446	Администрация сельского поселения "Аблатуйское", ул. Центральная д. 62	Администрация сельского поселения "Аблатуйское", ул. Центральная д. 62	51,1871	112,21973	Действующая	30-03-2021		25607	1	1,1						1.1 Евро
21	6	Улётовский муниципальный округ Забайкальского края	17520	Администрация сельского поселения "Артинское"ул. Советская д.27	Администрация сельского поселения "Артинское"ул. Советская д.27	51,25331	112,40574	Действующая	09-03-2021		23518						1		1.1 Пакет
22	6	Улётовский муниципальный округ Забайкальского края	13628	Администрация сельского поселения "Тангинское" ул Партизанская, 1а(офисное помещение администрации)	Администрация сельского поселения "Тангинское" ул Партизанская, 1а(офисное помещение	50,99014	111,54983	Действующая	07-12-2020		41978	1	1,1						1.1 Евро
23	6	Улётовский муниципальный округ Забайкальского края	11335	Администрация сельского поселения "Хадактинское" , с Хадакта, ул Большая, дом № 16 -Волейбольная площадка	Администрация сельского поселения "Хадактинское" , с Хадакта, ул Большая, дом № 16 -Волейбольная площадка	51,42732	112,5706	Действующая	18-11-2020		51629	1	1,1						1.1 Евро
24	6	Улётовский муниципальный округ Забайкальского края	32248	Администрация сельского поселения «Горекацанское»ул. Шоссейная, дом № 3 (здание дом культуры)	Администрация сельского поселения «Горекацанское»ул. Шоссейная, дом № 3 (здание дом культуры)	51,12618	111,94489	Действующая	08-09-2022		45561	1	1,1						1.1 Евро
25	6	Улётовский муниципальный округ Забайкальского края	30813	Администрация СП "Хадактинское"-ул Большая, дом № 169	Администрация СП "Хадактинское"-ул Большая, дом № 169	51,42713	112,56924	Действующая	12-02-2022		41969	1	1,1						1.1 Евро
26	6	Улётовский муниципальный округ Забайкальского края	19426	Администрация-с. Бальзой, ул. Центральная д. 84	Администрация-с. Бальзой, ул. Центральная д. 84	51,35818	112,36261	Действующая	29-03-2021		43946						1		1.0 Пакет
27	6	Улётовский муниципальный округ Забайкальского края	32215	АЗС "БРК" Забайкальский край, Улетовский район, с. Горекацан, (трасса М-55 Иркутск-Чита, км. 938+100)	АЗС "БРК" Забайкальский край, Улетовский район, с. Горекацан, (трасса М-55 Иркутск-Чита, км. 938+100)	51,1202	111,93094	Действующая	26-08-2022		45486	2	0,75						0.75 - железный
28	6	Улётовский муниципальный округ Забайкальского края	23117	АЗС № 117,Улетовский район, пос. Николаевское-"Нефтемаркет"	АЗС № 117,Улетовский район, пос. Николаевское-"Нефтемаркет"	51,05088	111,77197	Действующая	21-04-2021		30099	1	0,75						0.75 - железный
29	6	Улётовский муниципальный округ Забайкальского края	31976	АЗС № 51,Улетовский район, с. Танга-"Нефтемаркет"	АЗС № 51,Улетовский район, с. Танга-"Нефтемаркет"	50,99289	111,55654	Действующая	11-06-2022		44345	1	0,75						0.75 - железный

86	6	Улётовский муниципальный округ Забайкальского края	17384	Здание школы с.Танга ул. Школьная д.10	Здание школы с.Танга ул. Школьная д.10	50,98871	111,54506	Действующая	03-03-2021		43726	1	1,1						1.1 Евро
87	6	Улётовский муниципальный округ Забайкальского края	27482	Здание школы- Улетовский р-н, с Хадакта, ул Чапаева	Здание школы- Улетовский р-н, с Хадакта, ул Чапаева	51,42398	112,55921	Действующая	28-06-2021		43584	1	1,1						1.1 Евро
88	6	Улётовский муниципальный округ Забайкальского края	16230	Здание школы-Улётовский край, с. Черемхово, ул Советская 6	Здание школы-Улётовский край, с. Черемхово, ул Советская 6	51,4586	112,7219	Действующая	08-02-2021		21630	1	1,1						1.1 Евро
89	6	Улётовский муниципальный округ Забайкальского края	33321	ИП Буторина Надежда-с. Арей, ул. Озерная, 1а База отдыха	ИП Буторина Надежда-с. Арей, ул. Озерная, 1а База отдыха	50,98305	111,23232	Действующая	11-07-2023		49323						4		1.1 Пакет
90	6	Улётовский муниципальный округ Забайкальского края	31591	ИП Дегтярев А. В. с.Улеты, ул.Дорожная, 2а Магазин "Арбуз"	ИП Дегтярев А. В. с.Улеты, ул.Дорожная, 2а Магазин "Арбуз"	51,36824	112,48436	Действующая	23-04-2022		43533						1		1.1 Пакет
91	6	Улётовский муниципальный округ Забайкальского края	31199	ИП Медведев - Улеты, Горького, 6Б - магазин "ПивкOFF" и кафе "Кактус" -	ИП Медведев - Улеты, Горького, 6Б - магазин "ПивкOFF" и кафе "Кактус" -	51,35496	112,48889	Инспекция	17-03-2022		52067						3		1.5 Пакет
92	6	Улётовский муниципальный округ Забайкальского края	32704	ИП Просянникова Галина Александровна ул. 40 лет ПОбеды, д. 13, пом. 1 Магазин "Добрый"	ИП Просянникова Г.А.с.Арта ул. 40 лет ПОбеды, д. 13, пом. 1 Магазин "Добрый"	51,25509	112,40044	Действующая	16-03-2023		47278						1		1.1 Пакет
93	6	Улётовский муниципальный округ Забайкальского края	31320	ИП Соломин-. Магазин "Зеленый"- пгт Дровяная, ул. Спортивная, д. 9	ИП Соломин-. Магазин "Зеленый"- пгт Дровяная, ул. Спортивная, д. 9	51,58018	113,05256	Действующая	28-03-2022		43099	1	1,1						1.1 Евро
94	6	Улётовский муниципальный округ Забайкальского края	14303	ИП Тайлакова -, с. Улеты, ул. Лазо, д. 81-Магазин"Продукты"	ИП Тайлакова -, с. Улеты, ул. Лазо, д. 81	51,35779	112,48484	Действующая	12-01-2021		43853	1	1,1						1.1 Евро
95	6	Улётовский муниципальный округ Забайкальского края	29063	Кафе " Светлана" трасса Иркутск-Чита 897км-ИП Буторина	Кафе " Светлана" трасса Иркутск-Чита 897км-ИП Буторина	50,98167	111,43488	Действующая	14-10-2021		39097						2		1.0 Пакет
96	6	Улётовский муниципальный округ Забайкальского края	31724	Кафе "Белый слон"- с. Арта, 975км автодороги Иркутск-Чита-ИП Ухинова	Кафе "Белый слон"- с. Арта, 975км автодороги Иркутск-Чита-ИП Ухинова	51,28469	112,32967	Действующая	11-05-2022		43797						3		1.1 Пакет
97	6	Улётовский муниципальный округ Забайкальского края	31279	КГСАУ " ЗАБАЙКАЛЛЕСХОЗ "с. Улеты, ул. Лазо, 204	КГСАУ " ЗАБАЙКАЛЛЕСХОЗ "с. Улеты, ул. Лазо, 204	51,34795	112,47805	Действующая	22-03-2022		43012	1	1,1						1.1 Евро
98	6	Улётовский муниципальный округ Забайкальского края	31281	Кирзавод,р-н Улетовский, с Улеты- ИП Лазовский	Кирзавод,р-н Улетовский, с Улеты- ИП Лазовский	51,37548	112,4689	Действующая	22-03-2022		43014						1		1.1 Пакет
99	6	Улётовский муниципальный округ Забайкальского края	29303	КП ИЖС с.Аблатуйский Бор,ул. Спортивная д.57	КП ИЖС с.Аблатуйский Бор,ул. Спортивная д.57	51,1883	112,22339	Действующая	24-11-2021		39583	2	1,1						1.1 Евро
100	6	Улётовский муниципальный округ Забайкальского края	29315	КП ИЖС с.Арта, ул.40 Лет Победы д.6	КП ИЖС с.Арта, ул.40 Лет Победы д.6	51,25583	112,40122	Действующая	24-11-2021		39606	2	1,1						1.1 Евро
101	6	Улётовский муниципальный округ Забайкальского края	29464	КП ИЖС -с.Дровяная,ул.Кирова д.8	КП ИЖС -с.Дровяная,ул.Кирова д.8	51,57686	113,05662	Действующая	07-12-2021		49682	2	1,1						1.1 Евро
102	6	Улётовский муниципальный округ Забайкальского края	33837	КП ИЖС -с.Дровяная,ул.Солнечная д.7	КП ИЖС -с.Дровяная,ул.Солнечная д.7	51,58401	113,06015	Действующая	12-01-2024		50539	1	1,1						1.1 Евро
103	6	Улётовский муниципальный округ Забайкальского края	29463	КП ИЖС- с.Дровянная,ул.Афанасьева 5	КП ИЖС- с.Дровянная,ул.Афанасьева 5	51,57662	113,0503	Действующая	07-12-2021		39906	2	1,1						1.1 Евро
104	6	Улётовский муниципальный округ Забайкальского края	29477	КП ИЖС -с.Дровянная,ул.Новая д.11	КП ИЖС -с.Дровянная,ул.Новая д.11	51,5808	113,03348	Действующая	07-12-2021		39922	2	1,1						1.1 Евро
105	6	Улётовский муниципальный округ Забайкальского края	29479	КП ИЖС -с.Дровянная,ул.Строительная д.12	КП ИЖС - с.Дровянная,ул.Строительная д.12	51,58037	113,03254	Действующая	07-12-2021		39926	2	1,1						1.1 Евро
106	6	Улётовский муниципальный округ Забайкальского края	13135	КП ИЖС -с.Улеты,ул.Партизанская д.29	КП ИЖС -с.Улеты,ул.Партизанская д.29	51,36589	112,48619	Действующая	26-11-2020		48880	2	1,1						1.1 Евро
107	6	Улётовский муниципальный округ Забайкальского края	29283	КП ИЖС ул.Пионерская д.2	КП ИЖС ул.Пионерская д.2	51,35626	112,49518	Действующая	20-11-2021		39511	2	1,1						1.1 Евро
108	6	Улётовский муниципальный округ Забайкальского края	29465	КП ИЖС-Дровянная,ул.Кирова 67	КП ИЖС-Дровянная,ул.Кирова 67	51,57778	113,05283	Действующая	07-12-2021		39908	2	1,1						1.1 Евро
109	6	Улётовский муниципальный округ Забайкальского края	12873	КП ИЖС-поселок Ленинский, ул. Гагарина 3б	КП ИЖС-поселок Ленинский, ул. Гагарина 3б	50,84342	111,51212	Действующая	25-11-2020		39615	2	1,1						1.1 Евро
110	6	Улётовский муниципальный округ Забайкальского края	5166	КП МКД-Российская ул., 2, Дровяная.	КП ИЖС-Российская ул., 2, Дровяная.	51,58454	113,05461	Действующая	30-08-2020		8363	1	1,1						1.1 Евро
111	6	Улётовский муниципальный округ Забайкальского края	29475	КП ИЖС-с. Дровяная, ул. Кирова д.20	КП ИЖС-с. Дровяная, ул. Кирова д.20	51,58186	113,03698	Действующая	07-12-2021		50526	2	1,1						1.1 Евро
112	6	Улётовский муниципальный округ Забайкальского края	32982	КП ИЖС-с. Улеты- ул. Заборовского д.4	КП ИЖС-с. Улеты- ул. Заборовского д.4	51,3359	112,4904	Действующая	05-05-2023		48878	2	1,1						1.1 Евро
113	6	Улётовский муниципальный округ Забайкальского края	33121	КП ИЖС-с.Арта, ул. Советская д. 23	КП ИЖС-с.Арта, ул. Советская д. 23	51,25724	112,40209	Действующая	23-05-2023		48634	2	1,1						1.1 Евро

114	6	Улётовский муниципальный округ Забайкальского края	33116	КП ИЖС-с.Арта, ул. Школьная д.91	КП ИЖС-с.Арта, ул. Школьная д.91	51,25131	112,39064	Действующая	23-05-2023		48631	1	1,1						1.1 Евро
115	6	Улётовский муниципальный округ Забайкальского края	33119	КП ИЖС-с.Арта, ул.Нахоновича д.1б	КП ИЖС-с.Арта, ул.Нахоновича д.1б	51,25041	112,40186	Действующая	23-05-2023		48630	1	1,1						1.1 Евро
116	6	Улётовский муниципальный округ Забайкальского края	29312	КП ИЖС-с.Арта,ул. Нахоновича 83	КП ИЖС-с.Арта,ул. Нахоновича 83	51,25428	112,41017	Действующая	24-11-2021		39600	2	1,1						1.1 Евро
117	6	Улётовский муниципальный округ Забайкальского края	33120	КП ИЖС-с.Арта,ул.Советская д.12	КП ИЖС-с.Арта,ул.Советская д.12	51,25485	112,40427	Действующая	23-05-2023		48632	2	1,1						1.1 Евро
118	6	Улётовский муниципальный округ Забайкальского края	12488	КП ИЖС-с.Горекацан, ул. Бесконечникова	КП ИЖС-с.Горекацан, ул. Бесконечникова	51,1268	111,94895	Действующая	23-11-2020		39610	2	1,1						1.1 Евро
119	6	Улётовский муниципальный округ Забайкальского края	29474	КП ИЖС-с.Дровяная, ул. Дорожная д.8	КП ИЖС-с.Дровяная, ул. Дорожная д.8	51,58425	113,03392	Действующая	07-12-2021		50528	2	1,1						1.1 Евро
120	6	Улётовский муниципальный округ Забайкальского края	33829	КП ИЖС-с.Дровяная, ул. Ингодинская д.23	КП ИЖС-с.Дровяная, ул. Ингодинская д.23	51,57958	113,0312	Действующая	12-01-2024		50517	1	1,1						1.1 Евро
121	6	Улётовский муниципальный округ Забайкальского края	33842	КП ИЖС-с.Дровяная, ул. Красногвардейская д.77	КП ИЖС-с.Дровяная, ул. Красногвардейская д.77	51,57613	113,05528	Действующая	12-01-2024		50548	1	1,1						1.1 Евро
122	6	Улётовский муниципальный округ Забайкальского края	33843	КП ИЖС-с.Дровяная, ул. Луговая д.16	КП ИЖС-с.Дровяная, ул. Луговая д.16	51,57784	113,0437	Действующая	12-01-2024		50549	2	1,1						1.1 Евро
123	6	Улётовский муниципальный округ Забайкальского края	33830	КП ИЖС-с.Дровяная, ул. Нагорная д.15	КП ИЖС-с.Дровяная, ул. Нагорная д.15	51,57871	113,03671	Действующая	12-01-2024		50518	2	1,1						1.1 Евро
124	6	Улётовский муниципальный округ Забайкальского края	29476	КП ИЖС-с.Дровяная, ул. Новая д.7	КП ИЖС-с.Дровяная, ул. Новая д.7	51,5788	113,03855	Действующая	07-12-2021		50520	2	1,1						1.1 Евро
125	6	Улётовский муниципальный округ Забайкальского края	33833	КП ИЖС-с.Дровяная, ул. Партизанская д.9	КП ИЖС-с.Дровяная, ул. Партизанская д.9	51,58225	113,04017	Действующая	12-01-2024		50530	2	1,1						1.1 Евро
126	6	Улётовский муниципальный округ Забайкальского края	33841	КП ИЖС-с.Дровяная, ул.Пионерская д.2 Б	КП ИЖС-с.Дровяная, ул.Пионерская д.2 Б	51,57351	113,05738	Действующая	12-01-2024		50546	2	1,1						1.1 Евро
127	6	Улётовский муниципальный округ Забайкальского края	33840	КП ИЖС-с.Дровяная, ул.Пионерская д.28	КП ИЖС-с.Дровяная, ул.Пионерская д.28	51,57763	113,05973	Действующая	12-01-2024		50544	2	1,1						1.1 Евро
128	6	Улётовский муниципальный округ Забайкальского края	33834	КП ИЖС-с.Дровяная, ул.Школьная д.1	КП ИЖС-с.Дровяная, ул.Школьная д.1	51,58301	113,03723	Действующая	12-01-2024		50532	2	1,1						1.1 Евро
129	6	Улётовский муниципальный округ Забайкальского края	29473	КП ИЖС-с.Дровяная,ул. Дорожная д.11	КП ИЖС-с.Дровяная,ул. Дорожная д.11	51,58407	113,03695	Действующая	07-12-2021		39920	2	1,1						1.1 Евро
130	6	Улётовский муниципальный округ Забайкальского края	29478	КП ИЖС-с.Дровяная,ул. Дорожная д.3	КП ИЖС-с.Дровяная,ул. Дорожная д.3	51,58168	113,03097	Действующая	07-12-2021		39924	2	1,1						1.1 Евро
131	6	Улётовский муниципальный округ Забайкальского края	29481	КП ИЖС-с.Дровяная,ул. Ингодинская д.3	КП ИЖС-с.Дровяная,ул. Ингодинская д.3	51,58077	113,02716	Действующая	07-12-2021		39930	2	1,1						1.1 Евро
132	6	Улётовский муниципальный округ Забайкальского края	33835	КП ИЖС-с.Дровяная,ул. Комсомольская д.15	КП ИЖС-с.Дровяная,ул. Комсомольская д.15	51,58477	113,04033	Действующая	12-01-2024		50534	2	1,1						1.1 Евро
133	6	Улётовский муниципальный округ Забайкальского края	29462	КП ИЖС-с.Дровяная,ул. Красногвардейская д.45а	КП ИЖС-с.Дровяная,ул. Красногвардейская д.45а	51,57805	113,04743	Действующая	07-12-2021		49686	2	1,1						1.1 Евро
134	6	Улётовский муниципальный округ Забайкальского края	29472	КП ИЖС-с.Дровяная,ул. Партизанская д.26	КП ИЖС-с.Дровяная,ул. Партизанская д.26	51,58514	113,04253	Действующая	07-12-2021		39918	2	1,1						1.1 Евро
135	6	Улётовский муниципальный округ Забайкальского края	29480	КП ИЖС-с.Дровяная,ул. Строителей д.22	КП ИЖС-с.Дровяная,ул. Строителей д.22	51,57938	113,03422	Действующая	07-12-2021		39928	2	1,1						1.1 Евро
136	6	Улётовский муниципальный округ Забайкальского края	33836	КП ИЖС-с.Дровяная,ул.Большая д.8	КП ИЖС-с.Дровяная,ул.Большая д.8	51,58177	113,04303	Действующая	12-01-2024		50536	3	1,1						1.1 Евро
137	6	Улётовский муниципальный округ Забайкальского края	33832	КП ИЖС-с.Дровяная,ул.Кузнечная д.2 А	КП ИЖС-с.Дровяная,ул.Кузнечная д.2 А	51,57659	113,0366	Действующая	12-01-2024		50524	2	1,1						1.1 Евро
138	6	Улётовский муниципальный округ Забайкальского края	33831	КП ИЖС-с.Дровяная. ул. Новая д.39	КП ИЖС-с.Дровяная. ул. Новая д.39	51,57804	113,04056	Действующая	12-01-2024		50522	2	1,1						1.1 Евро
139	6	Улётовский муниципальный округ Забайкальского края	32992	КП ИЖС-с.Улеты, ул. Горького угол ул. Шолохова	КП ИЖС-с.Улеты, ул. Горького угол ул. Шолохова	51,35832	112,46569	Действующая	07-05-2023		48287	2	1,1						1.1 Евро
140	6	Улётовский муниципальный округ Забайкальского края	32996	КП ИЖС-с.Улеты, ул. Кирова д.20	КП ИЖС-с.Улеты, ул. Кирова д.20	51,36271	112,49164	Действующая	07-05-2023		48295	2	1,1						1.1 Евро
141	6	Улётовский муниципальный округ Забайкальского края	32993	КП ИЖС-с.Улеты, ул. Мира д.1	КП ИЖС-с.Улеты, ул. Мира д.1	51,35651	112,46524	Действующая	07-05-2023		48289	2	1,1						1.1 Евро

142	6	Улётовский муниципальный округ Забайкальского края	32988	КП ИЖС-с.Улеты, ул. Партизанская д.64	КП ИЖС-с.Улеты, ул. Партизанская д.64	51,3706	112,48568	Действующая	07-05-2023		48279	2	1,1						1.1 Евро
143	6	Улётовский муниципальный округ Забайкальского края	32998	КП ИЖС-с.Улеты, ул. Полина Осипенко д.37	КП ИЖС-с.Улеты, ул. Полина Осипенко д.37	51,36241	112,47955	Действующая	07-05-2023		48299	2	1,1						1.1 Евро
144	6	Улётовский муниципальный округ Забайкальского края	32985	КП ИЖС-с.Улеты, ул. Сверлова д.40	КП ИЖС-с.Улеты, ул. Сверлова д.40	51,35104	112,47032	Действующая	05-05-2023		48269	2	1,1						1.1 Евро
145	6	Улётовский муниципальный округ Забайкальского края	32999	КП ИЖС-с.Улеты, ул. Чапаева д.32	КП ИЖС-с.Улеты, ул. Чапаева д.32	51,3813	112,50451	Действующая	07-05-2023		48301	2	1,1						1.1 Евро
146	6	Улётовский муниципальный округ Забайкальского края	29252	КП ИЖС-с.Улеты, ул.Лазо Перекрёсток Ул.Новая	КП ИЖС-с.Улеты, ул.Лазо д.21	51,3674	112,4876	Действующая	17-11-2021		43535	2	1,1						1.1 Евро
147	6	Улётовский муниципальный округ Забайкальского края	32997	КП ИЖС-с.Улеты, ул.Лазо д.72	КП ИЖС-с.Улеты, ул.Лазо д.72	51,36392	112,48662	Действующая	07-05-2023		48297	2	1,1						1.1 Евро
148	6	Улётовский муниципальный округ Забайкальского края	32990	КП ИЖС-с.Улеты, ул.Матросов д.1	КП ИЖС-с.Улеты, ул.Матросов д.1	51,376	112,4822	Действующая	07-05-2023		48283	2	1,1						1.1 Евро
149	6	Улётовский муниципальный округ Забайкальского края	33042	КП ИЖС-с.Улёты, ул.Набережная д.78	КП ИЖС-с.Улёты, ул.Набережная д.78	51,33026	112,48609	Действующая	17-05-2023		48467	2	1,1						1.1 Евро
150	6	Улётовский муниципальный округ Забайкальского края	32994	КП ИЖС-с.Улеты,. ул.Молодежная	КП ИЖС-с.Улеты,. ул.Молодежная	51,36515	112,47337	Действующая	07-05-2023		48291	2	1,1						1.1 Евро
151	6	Улётовский муниципальный округ Забайкальского края	32989	КП ИЖС-с.Улеты,ул. Кузнечная	КП ИЖС-с.Улеты,ул. Кузнечная	51,37247	112,48507	Действующая	07-05-2023		48281	2	1,1						1.1 Евро
152	6	Улётовский муниципальный округ Забайкальского края	29282	КП ИЖС-с.Улеты,ул. Набережная 38	КП ИЖС-с.Улеты,ул. Набережная	51,34317	112,49187	Действующая	20-11-2021		39509	2	1,1						1.1 Евро
153	6	Улётовский муниципальный округ Забайкальского края	13152	КП ИЖС-с.Улеты,ул. Полины Осипенко	КП ИЖС-с.Улеты,ул. Полины Осипенко	51,36575	112,48167	Действующая	26-11-2020		50501	2	1,1						1.1 Евро
154	6	Улётовский муниципальный округ Забайкальского края	29278	КП ИЖС-с.Улеты,ул.Колхозная 16а	КП ИЖС-с.Улеты,ул.Колхозная 16а	51,36427	112,4768	Действующая	20-11-2021		39504	2	1,1						1.1 Евро
155	6	Улётовский муниципальный округ Забайкальского края	32995	КП ИЖС-с.Улеты,ул.Красноармейская д.2	КП ИЖС-с.Улеты,ул.Красноармейская д.2	51,3578	112,48372	Действующая	07-05-2023		48293	2	1,1						1.1 Евро
156	6	Улётовский муниципальный округ Забайкальского края	32987	КП ИЖС-с.Улеты,ул.Лазо д.36	КП ИЖС-с.Улеты,ул.Лазо д.36	51,36956	112,48829	Действующая	07-05-2023		48277	2	1,1						1.1 Евро
157	6	Улётовский муниципальный округ Забайкальского края	29280	КП ИЖС-с.Улеты,ул.Лермонтова 24	КП ИЖС-с.Улеты,ул.Лермонтова 24	51,34584	112,4768	Действующая	20-11-2021		39506	1	1,1						1.1 Евро
158	6	Улётовский муниципальный округ Забайкальского края	32986	КП ИЖС-с.Улеты,ул.Чапаева Перекрёсток ул.Лазо д.1	КП ИЖС-с.Улеты,ул.Чапаева Перекрёсток ул.Лазо д.1	51,37445	112,49167	Действующая	07-05-2023		48275	2	1,1						1.1 Евро
159	6	Улётовский муниципальный округ Забайкальского края	32991	КП ИЖС-с.Улёты-ул. Горького д.71	КП ИЖС-с.Улёты-ул. Горького д.71	51,35745	112,47098	Действующая	07-05-2023		48285	2	1,1						1.1 Евро
160	6	Улётовский муниципальный округ Забайкальского края	29281	КП ИЖС-с.Улетыул. Лермонтова д.208	КП ИЖС-с.Улетыул. Лермонтова д.208	51,34463	112,48246	Действующая	20-11-2021		39507	2	1,1						1.1 Евро
161	6	Улётовский муниципальный округ Забайкальского края	5184	КП ИЖС- с.Дровяная.ул. Богданова, д.1	КП ИЖС-ул. Богданова, 1, Дровяная.	51,58379	113,05363	Действующая	30-08-2020		8381	1	1,1						1.1 Евро
162	6	Улётовский муниципальный округ Забайкальского края	32731	Краевой центр занятости населения-с. Улеты, ул. Кооперативная, 15в	Краевой центр занятости населения-с. Улеты, ул. Кооперативная, 15в	51,35377	112,48762	Действующая	21-03-2023		47365						1		1.0 Пакет
163	6	Улётовский муниципальный округ Забайкальского края	15739	Ленинский, ул Ленина 2-я, 6 (Офисное помещение администрации)	Ленинский, ул Ленина 2-я, 6 (Офисное помещение администрации)	50,84098	111,51374	Действующая	02-02-2021		21000						1		1.1 Пакет
164	6	Улётовский муниципальный округ Забайкальского края	27776	База, пгт Дровяная, ул. Лесная 2а-ИП Голяндин	ЛеснаБаза, пгт Дровяная, ул. Лесная 2а-ИП Голяндин	51,57643	113,05019	Действующая	05-07-2021		36863	1	1,1						1.1 Евро
165	6	Улётовский муниципальный округ Забайкальского края	23015	Магазин " Барис" с. Улёты ул. Кирова 74а-ИП Цыдыпова	Магазин " Барис" с. Улёты ул. Кирова 74а-ИП Цыдыпова	51,35511	112,4893	Действующая	21-04-2021		29965						1		1.0 Пакет
166	6	Улётовский муниципальный округ Забайкальского края	25940	Магазин "Берёзка" с. Доронинское, ул. Школьная 5а-ИП Носырева	Магазин "Берёзка" с. Доронинское, ул. Школьная 5а-ИП Носырева	51,12553	112,14388	Действующая	28-05-2021		33816						1		1.1 Пакет
167	6	Улётовский муниципальный округ Забайкальского края	31878	Магазин "Берёзка"- с.Арта Победы 40 лет, д. 1, кв. 1-Витюк М.Н	Магазин "Берёзка"- с.Арта Победы 40 лет, д. 1, кв. 1-Витюк М.Н	51,25577	112,40251	Действующая	21-05-2022		49318						1		1.0 Пакет
168	6	Улётовский муниципальный округ Забайкальского края	15735	Магазин "Визит" п.Ленинский ул.Дачная 1а-ИП Шиндов	Магазин "Визит" п.Ленинский ул.Дачная 1а-ИП Шиндов	50,84103	111,51368	Действующая	02-02-2021		43727						1		1.1 Пакет
169	6	Улётовский муниципальный округ Забайкальского края	23236	Магазин "Дарья" с. Арта ул. Советская 27а-ИП Просянникова	Магазин "Дарья" с. Арта ул. Советская 27а-ИП Просянникова	51,2533	112,40574	Действующая	22-04-2021		30292						1		1.1 Пакет

170	6	Улётовский муниципальный округ Забайкальского края	31726	Магазин "Домовенок" с Улеты, ул. Горького, 67-ИП Петрик	Магазин "Домовенок" с Улеты, ул. Горького, 67-ИП Петрик	51,35717	112,47216	Действующая	11-05-2022		43799						3		1.5 Пакет
171	6	Улётовский муниципальный округ Забайкальского края	32717	Магазин "Исинда" ул. Корпоративная д.13б-ИП Кивенко	Магазин "Исинда" ул. Корпоративная д.13б-ИП Кивенко	51,35361	112,48846	Действующая	17-03-2023		47315						2		1.1 Пакет
172	6	Улётовский муниципальный округ Забайкальского края	28100	Магазин "Продукты" с. Аблатуйский бор, ул. Придорожная д.20-ИП Меликян О.П.;"ООО КЛАН"	Магазин "Продукты" с. Аблатуйский бор, ул. Придорожная д.20-ИП Меликян О.П.;"ООО КЛАН"	51,18888	112,21879	Действующая	08-07-2021		37259						5		1.1 Пакет
173	6	Улётовский муниципальный округ Забайкальского края	23931	Магазин "Продукты" с. Черемхово, ул. Чехова д.1-ИП Пироговская	Магазин "Продукты" с. Черемхово, ул. Чехова д.1-ИП Пироговская	51,45788	112,71881	Действующая	26-04-2021		31268						1		1.1 Пакет
174	6	Улётовский муниципальный округ Забайкальского края	31669	Магазин "Светлана"-с. Улеты, ул. Горького, 72а (вместо ИП Беловой Ж.С.)-ИП Панова Светлана	Магазин "Светлана"-с. Улеты, ул. Горького, 72а (вместо ИП Беловой Ж.С.)-ИП Панова Светлана	51,35769	112,47098	Действующая	27-04-2022		43677						2		0.5 Пакет
175	6	Улётовский муниципальный округ Забайкальского края	33287	Магазин "Смешанные товары"-с Горека, ул Почтовая, д. 4-ИП Хван Константин	Магазин "Смешанные товары"-с Горека, ул Почтовая, д. 4-ИП Хван Константин	51,07241	111,99103	Действующая	28-06-2023		49248						2		1.1 Пакет
176	6	Улётовский муниципальный округ Забайкальского края	26293	Магазин "Соблазм" с. Улёты ул. Кооперативная 15-ИП Вандашин	Магазин "Соблазм" с. Улёты ул. Кооперативная 15-ИП Вандашин	51,35373	112,48673	Действующая	07-06-2021		36672						1		1.1 Пакет
177	6	Улётовский муниципальный округ Забайкальского края	14555	Магазин -с. Арей ,ул.Кирова 24А -ИП Сумароков	Магазин -с. Арей ,ул.Кирова 24А -ИП Сумароков	50,97211	111,24333	Действующая	19-01-2021		29128						1		1.1 Пакет
178	6	Улётовский муниципальный округ Забайкальского края	23301	Магазин с. Доронинское ул. Пионерская 22а-ИП Мишкилеева	Магазин с. Доронинское ул. Пионерская 22а-ИП Мишкилеева	51,12698	112,14005	Действующая	23-04-2021		47263						1		1.1 Пакет
179	6	Улётовский муниципальный округ Забайкальского края	34034	Магазин Светофор, Улетовский р-н, с. Татаурово, ул. Кирова, 52а-ИП Степан	Магазин Светофор, Улетовский р-н, с. Татаурово, ул. Кирова, 52а-ИП Степан	51,60518	112,93846	Действующая	25-04-2024		51176	1	1,1						1.1 Евро
180	6	Улётовский муниципальный округ Забайкальского края	20999	Магазин тканей "Натали" с. Улеты, ул Горького, 17-ИП Целикова	Магазин тканей "Натали" с. Улеты, ул Горького, 17-ИП Целикова	51,35518	112,4861	Действующая	07-04-2021		43646						1		1.1 Пакет
181	6	Улётовский муниципальный округ Забайкальского края	33288	Магазин-р-н Улётовский, с Горека, ул Почтовая, д. 4-ИП Якушевскя	Магазин-р-н Улётовский, с Горека, ул Почтовая, д. 4-ИП Якушевскя	51,07264	111,99145	Действующая	28-06-2023		49249						2		1.1 Пакет
182	6	Улётовский муниципальный округ Забайкальского края	30228	Магазин-с. Бальзой, ул Лазо, дом № 12-ИП Алиев	Магазин-с. Бальзой, ул Лазо, дом № 12-ИП Алиев	51,35836	112,35697	Действующая	19-01-2022		45996						1		1.0 Пакет
183	6	Улётовский муниципальный округ Забайкальского края	21908	Магазин-с. Татаурово, ул. Кирова 117-ИП Щербинина Г.	Магазин-с. Татаурово, ул. Кирова 117-ИП Щербинина Г.	51,5944	112,9268	Действующая	14-04-2021		43686	1	1,1						1.1 Евро
184	6	Улётовский муниципальный округ Забайкальского края	17284	МАУ ЖКХБ "УЛЁТОВСКОЕ"с. Улета, ул. Горького, д. 2 адм.помещение	МАУ ЖКХБ "УЛЁТОВСКОЕ"с. Улета, ул. Горького, д. 2 адм.помещение	51,35466	112,49187	Действующая	02-03-2021		45637	1	1,1						1.1 Евро
185	6	Улётовский муниципальный округ Забайкальского края	24280	Мировые судьи-с. Улеты, ул. Кирова, 86 (судебный участок, 58)	Мировые судьи-с. Улеты, ул. Кирова, 86 (судебный участок, 58)	51,35347	112,48807	Действующая	30-04-2021		31795						1		1.0 Пакет
186	6	Улётовский муниципальный округ Забайкальского края	5176	МКД- Горняцкая ул., 11, Дровяная.	МКД- Горняцкая ул., 11, Дровяная.	51,58247	113,05424	Действующая	30-08-2020		8373	1	1,1						1.1 Евро
187	6	Улётовский муниципальный округ Забайкальского края	5187	МКД -Молодежная ул., 5, Дровяная.	МКД -Молодежная ул., 5, Дровяная.	51,58341	113,0522	Действующая	30-08-2020		8384	2	1,1						1.1 Евро
188	6	Улётовский муниципальный округ Забайкальского края	5182	МКД Российская ул., 3, Дровяная.	МКД Российская ул., 3, Дровяная.	51,58401	113,05498	Действующая	30-08-2020		8379	1	1,1						1.1 Евро
189	6	Улётовский муниципальный округ Забайкальского края	32709	МКД с.Улеты, ул. Дорожная д.10,д.12	МКД с.Улеты, ул. Дорожная д.10,д.12	51,36914	112,48453	Действующая	16-03-2023		47285	3	1,1						1.1 Евро
190	6	Улётовский муниципальный округ Забайкальского края	5171	МКД Сосновая ул., 1Б, Дровяная.	МКД Сосновая ул., 1Б, Дровяная.	51,58418	113,05772	Действующая	30-08-2020		8368	1	1,1						1.1 Евро
191	6	Улётовский муниципальный округ Забайкальского края	4945	МКД -ул.Профсоюзная ул.15, Дровяная.	МКД -ул.Профсоюзная ул.15, Дровяная.	51,58693	113,04969	Действующая	29-08-2020		8044	1	1,1						1.1 Евро
192	6	Улётовский муниципальный округ Забайкальского края	5172	МКД -Черновская ул., 15, Дровяная.	МКД -Черновская ул., 15, Дровяная.	51,58099	113,0554	Действующая	30-08-2020		8369	2	1,1						1.1 Евро
193	6	Улётовский муниципальный округ Забайкальского края	4957	МКД-1 мкр,д.5,4	МКД-1 мкр,д.5,4	51,58357	113,04744	Действующая	29-08-2020		8062	3	1,1						1.1 Евро
194	6	Улётовский муниципальный округ Забайкальского края	29466	МКД-1 мкр,д.7,8	МКД-1 мкр,д.7,8	51,58311	113,0479	Действующая	07-12-2021		39910	3	1,1						1.1 Евро
195	6	Улётовский муниципальный округ Забайкальского края	4963	МКД-1 мкр. Д 1,2,3,6	МКД-1 мкр. Д 1,2,3,6	51,58362	113,04605	Действующая	29-08-2020		8070	3	1,1						1.1 Евро
196	6	Улётовский муниципальный округ Забайкальского края	4951	МКД-ТСЖ Победа	МКД-ТСЖ Победа	51,58434	113,04568	Действующая	29-08-2020		8055	1	1,1						1.1 Евро
197	6	Улётовский муниципальный округ Забайкальского края	32729	Многофункциональный центр предоставления государственных и муниципальных услуг-с Улеты, ул	Многофункциональный центр предоставления государственных и муниципальных услуг-с Улеты, ул	51,35498	112,49035	Действующая	21-03-2023		47354						2		1.1 Пакет

198	6	Улётовский муниципальный округ Забайкальского края	15910	МОУ Военхозовская ООШ-с Аблатуйский Бор, ул Центральная, 70 (здание школы)	МОУ Военхозовская ООШ-с Аблатуйский Бор, ул Центральная, 70 (здание школы)	51,18731	112,22201	Действующая	04-02-2021		43571						1		1.1 Пакет
199	6	Улётовский муниципальный округ Забайкальского края	25338	ОАО "РЖД"-Здание поста ЭЦ НГЧ ст. Голубичная	ОАО "РЖД"-Здание поста ЭЦ НГЧ ст. Голубичная	51,62212	113,04629	Действующая	19-05-2021		33057	1	1,1						1.1 Евро
200	6	Улётовский муниципальный округ Забайкальского края	17170	ОМВД-с Улеты, ул Кирова, 143(здание полиции)	ОМВД-с Улеты, ул Кирова, 143(здание полиции)	51,34652	112,48503	Действующая	28-02-2021		23058	1	1,1						1.1 Евро
201	6	Улётовский муниципальный округ Забайкальского края	7155	ООО " Кука Курортная".п. Дровяная, ул Заводская 1 (административное здание)	ООО " Кука Курортная".п. Дровяная, ул Заводская 1 (административное здание)	51,5717	113,0303	Действующая	04-09-2020		11060	1	1,1						1.1 Евро
202	6	Улётовский муниципальный округ Забайкальского края	33389	ООО "Автолидер"-км 950 + 500 ФАД Р-258 остановочная площадка, право и лево напротив друг друга	ООО "Автолидер"-км 950 + 500 ФАД Р-258 остановочная площадка, право и лево напротив друг друга	51,13671	112,10844	Действующая	13-08-2023		49493	2	1,1						1.1 Евро
203	6	Улётовский муниципальный округ Забайкальского края	33390	ООО "Автолидер"-км 964 + 900 ФАД Р-258 площадка отдыха, право возле п. Аблатуйский Бор	ООО "Автолидер"-км 964 + 900 ФАД Р-258 площадка отдыха, право возле п. Аблатуйский Бор	51,19352	112,22435	Действующая	13-08-2023		49494	1	1,1						1.1 Евро
204	6	Улётовский муниципальный округ Забайкальского края	33388	ООО "Автолидер"-остановочная площадка, км 928 + 100 ФАД Р-258,через дорогу АЗС Нефтемаркет	ООО "Автолидер"-остановочная площадка, км 928 + 100 ФАД Р-258,через дорогу АЗС Нефтемаркет	51,07142	111,81329	Действующая	13-08-2023		49492	1	1,1						1.1 Евро
205	6	Улётовский муниципальный округ Забайкальского края	29900	ООО "Альбион-2002"-с. Улеты, ул. Кооперативная, д. 14, пом. 2, магазин "Бристоль"	ООО "Альбион-2002"-с. Улеты, ул. Кооперативная, д. 14, пом. 2, магазин "Бристоль"	51,3545	112,48622	Действующая	29-12-2021		49924	1	1,1						1.1 Евро
206	6	Улётовский муниципальный округ Забайкальского края	11661	ООО "КОРС", Улетовский р, трасса Иркутск-Чита, 990 км АЗС "КОРС"	ООО "КОРС", Улетовский р, трасса Иркутск-Чита, 990 км АЗС "КОРС"	51,383	112,4682	Действующая	19-11-2020		16031	1	1,1						1.1 Евро
207	6	Улётовский муниципальный округ Забайкальского края	7149	ООО "Маяк"пгт. Дровяная, ул. Кирова, д. 50 продуктовый дискаунтер "Хлеб Соль"	ООО "Маяк"пгт. Дровяная, ул. Кирова, д. 50 продуктовый дискаунтер "Хлеб Соль"	51,57929	113,04628	Действующая	04-09-2020		11054	1	1,1						1.1 Евро
208	6	Улётовский муниципальный округ Забайкальского края	21947	ООО "Маяк"с. Улеты, ул. Кирова, д. 80 продуктовый дискаунтер "Хлеб Соль"	ООО "Маяк"с. Улеты, ул. Кирова, д. 80 продуктовый дискаунтер "Хлеб Соль"	51,3543	112,48884	Действующая	14-04-2021		28632	1	0,75						0.75 - железный
209	6	Улётовский муниципальный округ Забайкальского края	21241	ООО "ФОРТУНА" бывшее ООО "Горизонт"с.Улеты,ул.Горького,д.20, база	ООО "ФОРТУНА" бывшее ООО "Горизонт"	51,3555	112,48578	Действующая	09-04-2021		27878	1	1,1						1.1 Евро
210	6	Улётовский муниципальный округ Забайкальского края	20543	ООО "Эконом"с.Улеты, ул. Кирова, 78 Магазин	ООО "Эконом"с.Улеты, ул. Кирова, 78 Магазин	51,35457	112,48867	Действующая	05-04-2021		26842	1	1,1						1.1 Евро
211	6	Улётовский муниципальный округ Забайкальского края	33967	ООО Альфа-М-с. Улеты, ул. Кирова, д. 82, мн "Красное Белое"	ООО Альфа-М-с. Улеты, ул. Кирова, д. 82, мн "Красное Белое"	51,35419	112,4888	Действующая	26-03-2024		50957	1	1,1						1.1 Евро
212	6	Улётовский муниципальный округ Забайкальского края	31753	ООО Дисконт- п. Дровяная, 1 мкр, д. 6, пом. 1	ООО Дисконт- п. Дровяная, 1 мкр, д. 6, пом. 1	51,58445	113,0459	Действующая	13-05-2022		43861	1	1,1						1.1 Евро
213	6	Улётовский муниципальный округ Забайкальского края	21011	ОПФР, Улётовский р-н, с. Улёты, ул. Кирова, 69	ОПФР, Улётовский р-н, с. Улёты, ул. Кирова, 69	51,35733	112,48709	Действующая	07-04-2021		27599						1		1.0 Пакет
214	6	Улётовский муниципальный округ Забайкальского края	12882	п. Ленинский п., 2-я Ленина, д. 9-ИП Шевченко	п. Ленинский п., 2-я Ленина, д. 9-ИП Шевченко	50,84143	111,51334	Действующая	25-11-2020		47280						2		1.5 Пакет
215	6	Улётовский муниципальный округ Забайкальского края	31648	ПАО "Нефтемаркет"АЗС № 111,Улетовский район, пос. Татаурово	ПАО "Нефтемаркет"АЗС № 111,Улетовский район, пос. Татаурово	51,60785	112,92901	Действующая	26-04-2022		43638	1	0,75						0.75 - железный
216	6	Улётовский муниципальный округ Забайкальского края	31899	ПАО "Нефтемаркет"АЗС № 5, Улетовский район,с. Улеты	ПАО "Нефтемаркет"АЗС № 5, Улетовский район,с. Улеты	51,38312	112,46601	Действующая	25-05-2022		44142	1	0,75						0.75 - железный
217	6	Улётовский муниципальный округ Забайкальского края	32033	ПАО "РОССЕТИ СИБИРЬ" , с. Улёты, ул. Дорожная, д. 31	ПАО "РОССЕТИ СИБИРЬ" , с. Улёты, ул. Дорожная, д. 31	51,37428	112,47971	Действующая	27-06-2022		44151						4		1.1 Пакет
218	6	Улётовский муниципальный округ Забайкальского края	31494	Пекарня с.Улеты,ул.Нагорная д.33-ИП Кивенко	Пекарня с.Улеты,ул.Нагорная д.33-ИП Кивенко	51,34288	112,4844	Действующая	12-04-2022		45998	1	1,1						1.1 Евро
219	6	Улётовский муниципальный округ Забайкальского края	16687	Пекарня-магазин, Улетовский р-н, с. Улеты, ул. Горького, 27-ИП Панов	Пекарня-магазин, Улетовский р-н, с. Улеты, ул. Горького, 27-ИП Панов	51,35549	112,48293	Действующая	16-02-2021		22325	2	1,1						1.1 Евро
220	6	Улётовский муниципальный округ Забайкальского края	22269	Пилорама с. Аблатуйский бор, ул. Придорожная 10а-ИП Коновалов	Пилорама с. Аблатуйский бор, ул. Придорожная 10а-ИП Коновалов	51,19125	112,22183	Действующая	15-04-2021		29010						1		1.1 Пакет
221	6	Улётовский муниципальный округ Забайкальского края	31776	Позная-с. Улёты ул. Кооперативная д.15 б-ИП Калашникова	Позная-с. Улёты ул. Кооперативная д.15 б-ИП Калашникова	51,35383	112,48756	Действующая	17-05-2022		43945	1	1,1						1.1 Евро
222	6	Улётовский муниципальный округ Забайкальского края	27554	Почта, с. Улеты, ул. Кирова, 72	Почта, с. Улеты, ул. Кирова, 72	51,35552	112,48948	Действующая	29-06-2021		36592						5		1.1 Пакет
223	6	Улётовский муниципальный округ Забайкальского края	15557	Продовольственный магазин - ул.Центральная, 35-Кващук Е.А.	Продовольственный магазин - ул.Центральная, 35-Кващук Е.А.	50,97574	111,41988	Действующая	01-02-2021		20732						1		1.1 Пакет
224	6	Улётовский муниципальный округ Забайкальского края	22477	Производственная база п. Ленинский, ул. Линия 1-ООО"Диксон"	Производственная база п. Ленинский, ул. Линия 1-ООО"Диксон"	50,83535	111,50127	Действующая	16-04-2021		29274	1	1,1						1.1 Евро
225	6	Улётовский муниципальный округ Забайкальского края	13637	Производственная база, ООО "Кадар", Улетовский р-н, пгт. Дровяная, ул. Заводская, 1	Производственная база, ООО "Кадар", Улетовский р-н, пгт. Дровяная, ул. Заводская, 1	51,57202	113,02907	Действующая	07-12-2020		18483						1		1.0 Пакет

226	6	Улётовский муниципальный округ Забайкальского края	22137	ПРОКУРАТУРА ЗАБАЙКАЛЬСКОГО КРАЯ с.Улеты ул.Лазо д.150а	ПРОКУРАТУРА ЗАБАЙКАЛЬСКОГО КРАЯ с.Улеты ул.Лазо д.150а	51,3548	112,48227	Действующая	14-04-2021		28830	1	1,1						1.1 Евро
227	6	Улётовский муниципальный округ Забайкальского края	15710	Районная библиотека с. Улёты ул. Кооперативная 16	Районная библиотека с. Улёты ул. Кооперативная 16	51,35475	112,48553	Действующая	02-02-2021		20965						1		1.1 Пакет
228	6	Улётовский муниципальный округ Забайкальского края	14650	Районный Дом Культуры - с.Улёты, ул.Кирова, 70	Районный Дом Культуры - с.Улёты, ул.Кирова, 70	51,35636	112,48997	Действующая	19-01-2021		46268	3	1,1						1.1 Евро
229	6	Улётовский муниципальный округ Забайкальского края	19451	с Николаевское, ул Октябрьская, д. 49 (Дом культуры)	с Николаевское, ул Октябрьская, д. 49 (Дом культуры)	51,05267	111,7757	Действующая	30-03-2021		25618						1		1.1 Пакет
230	6	Улётовский муниципальный округ Забайкальского края	19449	с Николаевское, ул Октябрьская, д. 68 (здание администрации)	с Николаевское, ул Октябрьская, д. 68 (здание администрации)	51,05336	111,77504	Действующая	30-03-2021		25615						1		1.1 Пакет
231	6	Улётовский муниципальный округ Забайкальского края	33255	с Улеты, ул Чкалова, д. 39 Нежилое помещение, база-ИП. Коновалоа А.П.	с Улеты, ул Чкалова, д. 39 Нежилое помещение, база-ИП. Коновалов А.П.	51,34548	112,48754	Действующая	13-06-2023		49181	1	1,1						1.1 Евро
232	6	Улётовский муниципальный округ Забайкальского края	34118	с. Арей, ул. Луговая, 2 База отдыха "Домик у озера"-ИП Цыпылов А.В.	с. Арей, ул. Луговая, 2 База отдыха "Домик у озера"-ИП Цыпылов А.В.	50,98393	111,23189	Действующая	09-06-2024		51441	1	1,1						1.1 Евро
233	6	Улётовский муниципальный округ Забайкальского края	14539	с. Горекацан ул. Шоссейная 1-Магазин-ИП Мишкилеева	с. Горекацан ул. Шоссейная 1-Магазин-ИП Мишкилеева	51,12667	111,94531	Действующая	19-01-2021		47266						1		1.1 Пакет
234	6	Улётовский муниципальный округ Забайкальского края	27581	с. Дешулан,ул Ингодинская д.19(продовольственный магазин)-ИП Кващук	с. Дешулан,ул Ингодинская д.19(продовольственный магазин)-ИП Кващук	50,97959	111,78221	Действующая	30-06-2021		36639						1		1.1 Пакет
235	6	Улётовский муниципальный округ Забайкальского края	28813	с. Танга ул.Партизанская- ИП Шиндов Е.Г. магазин "Корзинка "	с. Танга ул.Партизанская- ИП Шиндов Е.Г. магазин "Корзинка "	50,99008	111,55266	Действующая	31-08-2021		38523						1		1.1 Пакет
236	6	Улётовский муниципальный округ Забайкальского края	11665	с. Улеты, ул Дорожная б/н АЗС офисное здание-ИП Старчикова	с. Улеты, ул Дорожная б/н АЗС офисное здание-ИП Старчикова	51,37592	112,47889	Действующая	19-11-2020		16033						1		1.1 Пакет
237	6	Улётовский муниципальный округ Забайкальского края	29899	с. Улеты, ул. Кирова, д. 76 ТД "Центральный"-ИП Цыпылов	с. Улеты, ул. Кирова, д. 76 ТД "Центральный"-ИП Цыпылов	51,35482	112,48907	Действующая	29-12-2021		40578	1	1,1						1.1 Евро
238	6	Улётовский муниципальный округ Забайкальского края	33771	с. Хадакта, ул. Мостовая, 1Б-ИП Былков	с. Хадакта, ул. Мостовая, 1Б-ИП Былков	51,42709	112,56681	Действующая	04-12-2023		51584	1	0,75						0.75 - железный
239	6	Улётовский муниципальный округ Забайкальского края	17573	с. Шехолан, Центральная ул, 4а Магазин-ИП Максимова	с. Шехолан, Центральная ул, 4а Магазин-ИП Максимова	51,025	111,9296	Действующая	09-03-2021		23587	1	1,1						1.1 Евро
240	6	Улётовский муниципальный округ Забайкальского края	22399	с.Доронинское ул.Пионерская, 22в, магазин-ИП Пупкова	с.Доронинское ул.Пионерская, 22в, магазин-ИП Пупкова	51,12385	112,14688	Действующая	16-04-2021		29191						1		1.0 Пакет
241	6	Улётовский муниципальный округ Забайкальского края	15555	с.Танга, ул.Советская 2а(продовольственный магазин)-ИП Кващук	с.Танга, ул.Советская 2а(продовольственный магазин)-ИП Кващук	50,98726	111,54305	Действующая	01-02-2021		20728						1		1.1 Пакет
242	6	Улётовский муниципальный округ Забайкальского края	31280	с.Улёты, ул. Кооперативная д.19; с.Улёты, ул.Кирова, 80-ИП Куйдин	с.Улёты, ул. Кооперативная д.19; с.Улёты, ул.Кирова, 80-ИП Куйдин	51,3541	112,48581	Действующая	22-03-2022		43013	1	0,75						0.75 - железный
243	6	Улётовский муниципальный округ Забайкальского края	34140	с.Улеты, ул. Чкалова, 37, магазин "Универсам"-ИП Дёмин Владимир Владимирович	с.Улеты, ул. Чкалова, 37, магазин "Универсам"-ИП Дёмин Владимир Владимирович	51,3457	112,4879	Действующая	18-06-2024		51573	1	1,1						1.1 Евро
244	6	Улётовский муниципальный округ Забайкальского края	17051	Свинокомплекс, Улетовский район, с. Аблатуйский бор, ул. Боровая, 8	Свинокомплекс, Улетовский район, с. Аблатуйский бор, ул. Боровая, 8	51,18794	112,23092	Действующая	25-02-2021		22867	1	1,1						1.1 Евро
245	6	Улётовский муниципальный округ Забайкальского края	16514	Сельский клуб с. Доронинское, ул. Садовая д. 28В	Сельский клуб с. Доронинское, ул. Садовая д. 28В	51,12415	112,14153	Действующая	14-02-2021		22048						1		1.1 Пакет
246	6	Улётовский муниципальный округ Забайкальского края	34035	ТД «Семья», Улетовский р-н, с. Татаурово, ул. Кирова, 89б-ИП Степан	ТД «Семья», Улетовский р-н, с. Татаурово, ул. Кирова, 89б-ИП Степан	51,60371	112,93659	Действующая	25-04-2024		51177	1	1,1						1.1 Евро
247	6	Улётовский муниципальный округ Забайкальского края	31107	ТЦ "Удача" с. Улеты, ул. Кирова, 82-ИП Максимов	ТЦ "Удача" с. Улеты, ул. Кирова, 82-ИП Максимов	51,35408	112,48863	Действующая	06-03-2022		42552	1	1,1						1.1 Евро
248	6	Улётовский муниципальный округ Забайкальского края	17166	Улетовская станция по борьбе с болезнями животных-ул Полины Осипенко, 29	Улетовская станция по борьбе с болезнями животных-ул Полины Осипенко, 29	51,36331	112,48179	Действующая	28-02-2021		23055						3		0.75 Пакет
249	6	Улётовский муниципальный округ Забайкальского края	17666	Улетовская центральная районная больница-п. Дровяная ул Красногвардейская 32(здание больницы)	Улетовская центральная районная больница-п. Дровяная ул Красногвардейская 32(здание больницы)	51,57843	113,04308	Действующая	12-03-2021		23722	1	1,1						1.1 Евро
250	6	Улётовский муниципальный округ Забайкальского края	31773	Улетовский р-н, с. Улеты, ул. П.Осипенко, 2в-ИП Цыпылов	Улетовский р-н, с. Улеты, ул. П.Осипенко, 2в-ИП Цыпылов	51,36647	112,4819	Действующая	17-05-2022		43942						1		1.1 Пакет
251	6	Улётовский муниципальный округ Забайкальского края	31751	Улетовский р-н, с. Черемхово, ул Чехова 24 Магазин-ИП Щербинина	Улетовский р-н, с. Черемхово, ул Чехова 24 Магазин-ИП Щербинина	51,45743	112,72127	Действующая	13-05-2022		43856	1	1,1						1.1 Евро
252	6	Улётовский муниципальный округ Забайкальского края	33123	Улетовский р-он ул. Кирова, д. 97 магазин "Градус"-ИП Кривоносенко	Улетовский р-он ул. Кирова, д. 97 магазин "Градус"-ИП Кривоносенко	51,35162	112,48782	Действующая	23-05-2023		48636	1	1,1						1.1 Евро
253	6	Улётовский муниципальный округ Забайкальского края	31962	Улетовский р-он ул. Лазо, д.109, м-н Эдельвейс-ИП Кривоносенко	Улетовский р-он ул. Лазо, д.109, м-н Эдельвейс-ИП Кривоносенко	51,35495	112,48392	Действующая	02-06-2022		44295	1	1,1						1.1 Евро

254	6	Улётовский муниципальный округ Забайкальского края	32768	Улетовский р-он, пгт. Дровяная, ул. Кирова, д.57, пом.1 магазин "МУШ"-ИП Бадоян	Улетовский р-он, пгт. Дровяная, ул. Кирова, д.57, пом.1 магазин "МУШ"-ИП Бадоян	51,57848	113,05055	Действующая	29-03-2023		47527	1	1,1						1.1 Евро
255	6	Улётовский муниципальный округ Забайкальского края	830	Улеты, МКД- ул. Горького д.1,2,3,4,5-ул.Кооперативная д.6а,6б,6в	Улеты, МКД- ул. Горького д.1,2,3,4,5-ул.Кооперативная д.6а,6б,6в	51,35391	112,49097	Действующая	14-08-2020		1993	7	1,1						1.1 Евро
256	6	Улётовский муниципальный округ Забайкальского края	32713	Улёты-МКД-ул.Пионерская д.13	Улёты-МКД-ул.Пионерская д.13	51,35733	112,49037	Действующая	17-03-2023		47296	2	1,1						1.1 Евро
257	6	Улётовский муниципальный округ Забайкальского края	29279	Улёты-МКД-ул.Пионерская д.29,д.31.д.37	Улёты-МКД-ул.Пионерская д.29,д.31.д.37	51,36001	112,47716	Действующая	20-11-2021		39505	5	1,1						1.1 Евро
258	6	Улётовский муниципальный округ Забайкальского края	31201	Управление МЧС.с. Улеты, ул. Советская, д.9, пожарно-спасательная часть №36	Управление МЧС.с. Улеты, ул. Советская, д.9, пожарно-спасательная часть №36	51,35148	112,48602	Действующая	17-03-2022		43496	2	1,1						1.1 Евро
259	6	Улётовский муниципальный округ Забайкальского края	31495	ФГБУ-УПРАВЛЕНИЕ МЕЛИОРАЦИИ ЗЕМЕЛЬ И СЕЛЬСКОХОЗЯЙСТВЕННОГО ВОДОСНАБЖЕНИЯ-ул. Декабристов	ФГБУ-УПРАВЛЕНИЕ МЕЛИОРАЦИИ ЗЕМЕЛЬ-ул. Декабристов 31	51,3392	112,48417	Действующая	12-04-2022		43360						2		0.5 Пакет
260	6	Улётовский муниципальный округ Забайкальского края	32736	ФКУ "ЦОКР"-с.Улеты,ул.Лазо,148	ФКУ "ЦОКР"-с.Улеты,ул.Лазо,148	51,35451	112,48253	Действующая	22-03-2023		47388						1		1.0 Пакет
261	6	Улётовский муниципальный округ Забайкальского края	16911	Центр гигиены и эпидемиологии, с. Улеты, ул. Советская, 74а	Центр гигиены и эпидемиологии, с. Улеты, ул. Советская, 74а	51,35466	112,47245	Действующая	19-02-2021		22648						4		0.12 Пакет
262	6	Улётовский муниципальный округ Забайкальского края	31273	Центр МТО-с. Улёты, ул. Кирова, дом 68 "А"(административное здание)	Центр МТО-с. Улёты, ул. Кирова, дом 68 "А"(административное здание)	51,35609	112,48988	Действующая	22-03-2022		43002	2	0,75						0.75 - железный
263	6	Улётовский муниципальный округ Забайкальского края	16536	Школа- с. Горека, ул. Школьная д. 1б	Школа- с. Горека, ул. Школьная д. 1б	51,0727	111,98701	Действующая	15-02-2021		22100	1	1,1						1.1 Евро
264	6	Улётовский муниципальный округ Забайкальского края	16508	Школа-с Татаурово, ул Кирова, 68(здание школы)	Школа-с Татаурово, ул Кирова, 68(здание школы)	51,60167	112,93388	Действующая	13-02-2021		22039	1	1,1						1.1 Евро
265	6	Улётовский муниципальный округ Забайкальского края	16530	Школа-с. Шехолан, ул. Школьная 20	Школа-с. Шехолан, ул. Школьная 20	51,03121	111,93051	Действующая	15-02-2021		22093	1	1,1	0	0	0	0	0	1.1 Евро
265		Улётовский муниципальный округ Забайкальского края										313		2	0	0	104	0	
1	14	Хилокский муниципальный округ Забайкальского края	15134	"Детско-юношеская спортивная школа", г Хилок, ул Чкалова, 31	"Детско-юношеская спортивная школа", г Хилок, ул Чкалова, 31	51,37553	110,45749	Действующая	21-01-2021		20185	1	1,1						1.1 Евро
2	14	Хилокский муниципальный округ Забайкальского края	31653	"Котельная ДС ст. Харагун (ЗабДТВу-1) (673210, Забайкальский край, ст.Харагун, Хилокского района)"	"Котельная ДС ст. Харагун (ЗабДТВу-1) (673210, Забайкальский край, ст.Харагун, Хилокского района)"	51,54834	111,16325	Действующая	27-04-2022		43650	1	0,75						0.75 - железный
3	14	Хилокский муниципальный округ Забайкальского края	16202	"Нефтемаркет" АЗС № 9,Хилокский район, пос.Могзон	"Нефтемаркет" АЗС № 9,Хилокский район, пос.Могзон	51,74026	111,96879	Действующая	08-02-2021		21599	1	0,75						0.75 - железный
4	14	Хилокский муниципальный округ Забайкальского края	16832	"Управление Вневедомственной охраны войск национальной гвардии, г. Хилок, ул. Щербакова, д. 2а	"Управление Вневедомственной охраны войск национальной гвардии, г. Хилок, ул. Щербакова, д. 2а	51,36633	110,46685	Действующая	18-02-2021		22513	1	1,1						1.1 Евро
5	14	Хилокский муниципальный округ Забайкальского края	29595	"Управление культуры и молодежной полотики", г. Хилок, ул. Молодежная, д. 5	"Управление культуры и молодежной полотики", г. Хилок, ул. Молодежная, д. 5	51,36381	110,45641	Действующая	13-12-2021		40125						1		1.1 Пакет
6	14	Хилокский муниципальный округ Забайкальского края	15307	Хилокское железнодорожное училище", г Хилок, ул Калинина, 16 (Учебный корпус), г Хилок, ул Калинина, 16 (Общежитие)	Хилокское железнодорожное училище", г Хилок, ул Калинина, 16 (Учебный корпус), г Хилок, ул Калинина, 16 (Общежитие)	51,36466	110,46379	Действующая	25-01-2021		20405	2	1,1						1.1 Евро
7	14	Хилокский муниципальный округ Забайкальского края	16744	"Храм", г. Хилок, ул. Ленина, д. 55	"Храм", г. Хилок, ул. Ленина, д. 55	51,36177	110,45788	Действующая	17-02-2021		22404						1		1.0 Пакет
8	14	Хилокский муниципальный округ Забайкальского края	25931	ип Шобухина, Исключен обьект с 01.04.2022 г.	10А, Трактовая улица, Хилок, Россия, Забайкальский край	51,3465	110,49209	Действующая	28-05-2021		33812						1		1.0 Пакет
9	14	Хилокский муниципальный округ Забайкальского края	16767	Хилокский район, пгт.Могзон, ул. Лиходедовой, 2 Б, Магазин-ИП Фещенко	2 Б, Магазин-ИП Фещенко, ул. Мили Лиходедовой, пгт.Могзон, Хилокский район	51,74584	111,96791	Действующая	17-02-2021		22435						2		0.12 Пакет
10	14	Хилокский муниципальный округ Забайкальского края	15109	Музей Хилок	22, Первомайская улица, Хилок, Россия, Забайкальский край	51,36238	110,45595	Действующая	21-01-2021		47728	1	0,75						0.75 - железный
11	14	Хилокский муниципальный округ Забайкальского края	16878	магазин НАШ ВАШ	30, Шоссейная улица, село Харагун, Россия, Забайкальский край, Хилокский район	51,55394	111,17802	Действующая	19-02-2021		22595						1		1.0 Пакет
12	14	Хилокский муниципальный округ Забайкальского края	18052	ИП Кузьмин, договор заключен на МКД	39, улица Мира, село Линёво Озеро, Россия, Забайкальский край, Хилокский район	51,35951	110,64287	Действующая	25-03-2021		47745	1	0,75						0.75 - железный
13	14	Хилокский муниципальный округ Забайкальского края	19468		673225, Россия, Забайкальский край, Unnamed Road, Жипхеген	51,45937	110,1695	Действующая	30-03-2021		25645	1	1,1						1.1 Евро
14	14	Хилокский муниципальный округ Забайкальского края	19475	ИЖС	673225, Россия, Забайкальский край, Unnamed Road, Жипхеген	51,45589	110,17	Действующая	30-03-2021		25653						1		0.12 Пакет
15	14	Хилокский муниципальный округ Забайкальского края	18837	с. Харагун, ул. Энергетиков	673230, Россия, Забайкальский край, Unnamed Road, Харагун	51,54728	111,18345	Действующая	27-03-2021		25092						1		0.12 Пакет

16	14	Хилокский муниципальный округ Забайкальского края	31290	Администрация парка Тужи	673240, Россия, Забайкальский край, Хилокский район, Неизвестная дорога,	51,66396	111,79846	Действующая	23-03-2022		43034	1	1,1						1.1 Евро
17	14	Хилокский муниципальный округ Забайкальского края	19131		673250, Россия, Забайкальский край, Спортивная ул., Бада	51,39142	109,86326	Действующая	28-03-2021		25319						1		0.12 Пакет
18	14	Хилокский муниципальный округ Забайкальского края	18365	Аптечный пункт	7, Садовый переулок, село Линёво Озеро, Россия, Забайкальский край, Хилокский район	51,36099	110,65264	Действующая	26-03-2021		24596						1		1.1 Пакет
19	14	Хилокский муниципальный округ Забайкальского края	18762		Unnamed Road, Хушенга, Забайкальский край, Россия, 673220	51,43509	110,92869	Действующая	27-03-2021		25025						1		0.12 Пакет
20	14	Хилокский муниципальный округ Забайкальского края	24682	Административное здание КГУ "Читинская Авиабаза" Хилокский район, г.Хилок ул.Набережная 40	Административное здание КГУ "Читинская Авиабаза" Хилокский район, г.Хилок ул.Набережная 40	51,3484	110,47219	Действующая	07-05-2021		32363						1		1.0 Пакет
21	14	Хилокский муниципальный округ Забайкальского края	15554	Администрация городского поселения "Могзонское"ул Советская 1-я, 47	Администрация городского поселения "Могзонское"ул Советская 1-я, 47	51,74252	111,96056	Действующая	01-02-2021		20725						1		1.1 Пакет
22	14	Хилокский муниципальный округ Забайкальского края	19466	Администрация Жипхеген, п/ст Жипхеген, ул Таёжная,24	Администрация Жипхеген, п/ст Жипхеген, ул Таёжная,24	51,45605	110,16987	Действующая	30-03-2021		32765	1	1,1						1.1 Евро
23	14	Хилокский муниципальный округ Забайкальского края	14577	Администрация сельского поселения "Укурикское"с Укурик, ул Эрдэм,3	Администрация сельского поселения "Укурикское"с Укурик, ул Эрдэм,3	51,67591	111,81818	Действующая	19-01-2021		19562	1	1,1						1.1 Евро
24	14	Хилокский муниципальный округ Забайкальского края	15553	Администрация сельского поселения "Хушенгинское", с Хушенга, ул Центральная, 8	Администрация сельского поселения "Хушенгинское", с Хушенга, ул Центральная, 8	51,43338	110,92659	Действующая	01-02-2021		20715						1		1.1 Пакет
25	14	Хилокский муниципальный округ Забайкальского края	14842	Администрация сельского поселения "Энгорокское", с. Энгорок, ул. Совхозная, д. 13	Администрация сельского поселения "Энгорокское", с. Энгорок, ул. Совхозная, д. 13	50,97805	110,3509	Действующая	20-01-2021		49013	1	1,1						1.1 Евро
26	14	Хилокский муниципальный округ Забайкальского края	14504	Администрация СП "Гликинское", с. Глинка, ул. Колхозная, д. 24	Администрация СП "Гликинское", с. Глинка, ул. Колхозная, д. 2	51,42706	110,04567	Действующая	19-01-2021		29084	1	1,1						1.1 Евро
27	14	Хилокский муниципальный округ Забайкальского края	14608	Администрация СП "Харагунское", с Харагун, ул Советская, 47	Администрация СП "Харагунское", с Харагун, ул Советская, 47	51,55495	111,17687	Действующая	19-01-2021		19578	1	1,1						1.1 Евро
28	14	Хилокский муниципальный округ Забайкальского края	14629	Администрация СП "Хилогосонское", Хилогосон, ул. Советская, д. 20	Администрация СП "Хилогосонское", Хилогосон, ул. Советская, д. 20	51,15319	110,6363	Действующая	19-01-2021		49015						1		1.1 Пакет
29	14	Хилокский муниципальный округ Забайкальского края	14548	Администрация, с. Линево Озеро, ул. Ленина, д. 17	Администрация, с. Линево Озеро, ул. Ленина, д. 17	51,36554	110,64551	Действующая	19-01-2021		19521	1	1,1						1.1 Евро
30	14	Хилокский муниципальный округ Забайкальского края	19348	АЗС № 10, ООО "Петровскнефтепродукт", г. Хилок	АЗС № 10, ООО "Петровскнефтепродукт", г. Хилок	51,34648	110,53443	Действующая	29-03-2021		41372	1	0,75						0.75 - железный
31	14	Хилокский муниципальный округ Забайкальского края	19383	АЗС № 12, г. Хилок, ул. Декабристов, д. 46	АЗС № 12, г. Хилок, ул. Декабристов, д. 46	51,35267	110,47371	Действующая	29-03-2021		25546	1	1,1						1.1 Евро
32	14	Хилокский муниципальный округ Забайкальского края	16213	АЗС ИП Крюков Павел Александрович, г. Хилок, ул. ул.Ямаровская 17а/1 (Такси, продажа моторного масла)	АЗС ИП Крюков Павел Александрович, г. Хилок, ул. ул.Ямаровская 17а/1 (Такси, продажа моторного масла)	51,35748	110,46428	Действующая	08-02-2021		21610						1		1.1 Пакет
33	14	Хилокский муниципальный округ Забайкальского края	18738	АЗС, Харагун, ул. Шоссейная, д. 41	АЗС, Харагун, ул. Шоссейная, д. 41	51,55016	111,17225	Действующая	27-03-2021		24998	1	0,75						0.75 - железный
34	14	Хилокский муниципальный округ Забайкальского края	32206	АО "ТрансТелеКом, г. Хилок, ул. Дзержинского, д. 2а	АО "ТрансТелеКом, г. Хилок, ул. Дзержинского, д. 2а	51,3627	110,45575	Действующая	19-08-2022		45459						1		1.1 Пакет
35	14	Хилокский муниципальный округ Забайкальского края	17376	Аптека № 55, с. Бада, ул. Строительная, д. 49	Аптека № 55, с. Бада, ул. Строительная, д. 49	51,38948	109,86217	Действующая	03-03-2021		23309	1	1,1						1.1 Евро
36	14	Хилокский муниципальный округ Забайкальского края	29083	Вокзал Хилокский р-он, п. Бада, ул. Привокзальная, 31а	Бада, Бада, Забайкальский край, Россия, 673250	51,38783	109,8633	Действующая	18-10-2021		39129	1	1,1						1.1 Евро
37	14	Хилокский муниципальный округ Забайкальского края	27303	База г. Хилок Забайкальский край, г. Хилок, ул. Промкомбинатовская, 27 (центральный участок)	База г. Хилок Забайкальский край, г. Хилок, ул. Промкомбинатовская, 27 (центральный участок)	51,34971	110,4206	Действующая	23-06-2021		36194						1		0.75 Пакет
38	14	Хилокский муниципальный округ Забайкальского края	25376	База НГЧ-1 пгт Могзон	База НГЧ-1 пгт Могзон	51,7351	111,95763	Действующая	20-05-2021		33116	2	1,1						1.1 Евро
39	14	Хилокский муниципальный округ Забайкальского края	27304	База с.Хушенга Забайкальский край, с. Хушенга, ул. Клубная, 17 (Хушенгинский участок)	База с.Хушенга Забайкальский край, с. Хушенга, ул. Клубная, 17 (Хушенгинский участок)	51,43465	110,92336	Действующая	23-06-2021		36195						1		0.75 Пакет
40	14	Хилокский муниципальный округ Забайкальского края	33345	Бар "Пивной квадрат""-г. Хилок, ул. Дзержинского 2а-ИП Сметанин	Бар "Пивной квадрат""-г. Хилок, ул. Дзержинского 2а-ИП Сметанин	51,3632	110,45465	Действующая	19-07-2023		49374						1		1.0 Пакет
41	14	Хилокский муниципальный округ Забайкальского края	33344	Бар "Пивной квадрат"-г. Хилок, ул. Ямаровская 34-ИП Сметанин, расторжение	Бар "Пивной квадрат"-г. Хилок, ул. Ямаровская 34-ИП Сметанин	51,35563	110,46487	Действующая	19-07-2023		49375						4		1.1 Пакет
42	14	Хилокский муниципальный округ Забайкальского края	17613	Библиотека, Хилокский район, г. Хилок, ул. Карла Макса, дом 62	Библиотека, Хилокский район, г. Хилок, ул. Карла Макса, дом 62	51,34661	110,47339	Действующая	10-03-2021		23641	1	1,1						1.1 Евро
43	14	Хилокский муниципальный округ Забайкальского края	16380	Библиотека, г. Хилок, ул. Новая, д. 34, пом. 2	Библиотека, г. Хилок, ул. Новая, д. 34, пом. 2	51,3485	110,43036	Действующая	10-02-2021		49006						1		1.1 Пакет

44	14	Хилокский муниципальный округ Забайкальского края	15565	Библиотека, с. Зурун, ул. Озерная, д. 7	Библиотека, с. Зурун, ул. Озерная, д. 7	51,40077	109,97195	Действующая	01-02-2021		20748	1	1,1						1.1 Евро
45	14	Хилокский муниципальный округ Забайкальского края	28630	Блок-контейнер, ст. Жипхеген	Блок-контейнер, ст. Жипхеген	51,456	110,16667	Действующая	11-08-2021		38130	1	0,75						0.75 - железный
46	14	Хилокский муниципальный округ Забайкальского края	15574	Больница с. Бада, ул.Лесная 45	Больница с. Бада, ул.Лесная 45	51,38633	109,846	Действующая	01-02-2021		20767	1	1,1						1.1 Евро
47	14	Хилокский муниципальный округ Забайкальского края	15572	Больница с. Линево-Озеро, ул. Первомайская, д. 1	Больница с. Линево-Озеро, ул. Первомайская, д. 1	51,36469	110,65719	Действующая	01-02-2021		20765	1	1,1						1.1 Евро
48	14	Хилокский муниципальный округ Забайкальского края	18036	Больница, с. Шиля, ул. Гармаева, д. 5	Больница, с. Шиля, ул. Гармаева, д. 5	51,38202	109,79565	Действующая	24-03-2021		24248						1		1.1 Пакет
49	14	Хилокский муниципальный округ Забайкальского края	15576	Больница, с.Хушенга ул. Клубная, д. 1А	Больница, с.Хушенга ул. Клубная, д. 1А	51,43442	110,92366	Действующая	01-02-2021		20769	1	1,1						1.1 Евро
50	14	Хилокский муниципальный округ Забайкальского края	15573	Больница, Хилокский район с.Харагун ул.Набережная 1	Больница, Хилокский район с.Харагун ул.Набережная 1	51,56354	111,18021	Действующая	01-02-2021		20766	1	1,1						1.1 Евро
51	14	Хилокский муниципальный округ Забайкальского края	15750	Водоснабжение, г. Хилок, ул. Крупской, д. 28А	Водоснабжение, г. Хилок, ул. Крупской, д. 28А	51,36303	110,4461	Действующая	02-02-2021		21012	1	0,75						0.75 - железный
52	14	Хилокский муниципальный округ Забайкальского края	19553	Военкомат , г. Хилок, ул. Дзержинского, 17	Военкомат , г. Хилок, ул. Дзержинского, 17	51,36135	110,46067	Действующая	30-03-2021		25743	1	1,1						1.1 Евро
53	14	Хилокский муниципальный округ Забайкальского края	24488	Военный городок №1 в/ч 63559-5, Штаб с. Бада	Военный городок №1 в/ч 63559-5, Штаб с. Бада	51,39761	109,88141	Действующая	05-05-2021		50199	2	0,75						0.75 - железный
54	14	Хилокский муниципальный округ Забайкальского края	33692	Военный городок Бада гараж	Военный городок Бада гараж	51,39688	109,88347	Действующая	16-11-2023		50201	1	0,75						0.75 - железный
55	14	Хилокский муниципальный округ Забайкальского края	33691	Военный городок, ЦЖКУ, ст. Бада, Столовая	Военный городок, ЦЖКУ, ст. Бада, Столовая	51,39691	109,8817	Действующая	16-11-2023		50198	1	1,1						1.1 Евро
56	14	Хилокский муниципальный округ Забайкальского края	29081	Вокзал г. Хилок, ул. Привокзальная, 15	Вокзал г. Хилок, ул. Привокзальная, 15	51,36238	110,45375	Действующая	18-10-2021		39125	1	1,1						1.1 Евро
57	14	Хилокский муниципальный округ Забайкальского края	26846	Ресурстранс	Вокзальная ул., 18, Хилок, Забайкальский край, Россия, 673200	51,36618	110,44419	Действующая	15-06-2021		35340	1	1,1						1.1 Евро
58	14	Хилокский муниципальный округ Забайкальского края	18688	Востановительный поезд Забайкальский край, г. Хилок, ул. Ямаровская, 84 ОАО РЖД	Востановительный поезд Забайкальский край, г. Хилок, ул. Ямаровская, 84 ОАО РЖД	51,35463	110,47651	Действующая	26-03-2021		24952	1	1,1						1.1 Евро
59	14	Хилокский муниципальный округ Забайкальского края	16923	г-ка Музеева Хандажан, магазин, с. Алентуйка, ул. Весенняя, д. 5	г-ка Музеева Хандажан, магазин, с. Алентуйка, ул. Весенняя, д. 5	51,41018	110,80279	Действующая	19-02-2021		22666						1		1.0 Пакет
60	14	Хилокский муниципальный округ Забайкальского края	31010	Гостевой дом "УЮТ", ИП Терентьева Е. В., Хилок, ул. Ленина, д. 43	Гостевой дом "УЮТ", ИП Терентьева Е. В., Хилок, ул. Ленина, д. 43	51,36191	110,46309	Действующая	24-02-2022		42339	1	0,5						0.5 Евро
61	14	Хилокский муниципальный округ Забайкальского края	16291	гостиница "Виола", ИП Емельянов А. Н., г. Хилок, ул. Коммунальная, д. 3	гостиница "Виола", ИП Емельянов А. Н., г. Хилок, ул. Коммунальная, д. 3	51,36509	110,45673	Действующая	09-02-2021		21716						1		1.0 Пакет
62	14	Хилокский муниципальный округ Забайкальского края	20158	Государственное управление Судебного департамента в Забайкальском крае, г. Хилок, Советская, 17	Государственное управление Судебного департамента в Забайкальском крае, г. Хилок, Советская, 17	51,36503	110,46027	Действующая	01-04-2021		31980	1	1,1						1.1 Евро
63	14	Хилокский муниципальный округ Забайкальского края	20111	Дворец культуры с парком, г. Хилок, ул. Ленина, д. 20	Дворец культуры с парком, г. Хилок, ул. Ленина, д. 20	51,36128	110,46175	Действующая	01-04-2021		30503	2	1,1						1.1 Евро
64	14	Хилокский муниципальный округ Забайкальского края	19397	Детский лагерь " Павлика Морозова", автотрасса Хилок-Линево Озеро, отметка 3 км.	Детский лагерь " Павлика Морозова", автотрасса Хилок-Линево Озеро, отметка 3 км.	51,34739	110,58179	Действующая	29-03-2021		30472	2	1,1						1.1 Евро
65	14	Хилокский муниципальный округ Забайкальского края	14656	Детский сад " Солнышко", Линево Озеро, ул. Комсомольская	Детский сад " Солнышко", Линево Озеро, ул. Комсомольская	51,36709	110,64371	Действующая	19-01-2021		19628	1	1,1						1.1 Евро
66	14	Хилокский муниципальный округ Забайкальского края	14658	Детский сад " Солнышко", с. Гыршелун, ул. Нагорная, д. 1	Детский сад " Солнышко", с. Гыршелун, ул. Нагорная, д. 1	51,39829	110,65566	Действующая	19-01-2021		19631	1	1,1						1.1 Евро
67	14	Хилокский муниципальный округ Забайкальского края	14390	Детский сад № 1, Хилок, ул. Кирова, д. 10	Детский сад № 1, Хилок, ул. Кирова, д. 10	51,35728	110,45839	Действующая	18-01-2021		19304	1	1,1						1.1 Евро
68	14	Хилокский муниципальный округ Забайкальского края	14760	Детский сад № 2 " Светлячок", с Бада, ул Советская, 43	Детский сад № 2 " Светлячок", с Бада, ул Советская, 43	51,3897	109,86144	Действующая	20-01-2021		19762	1	1,1						1.1 Евро
69	14	Хилокский муниципальный округ Забайкальского края	16809	Детский сад № 235, Жипхеген, ул. Таежная, д. 26	Детский сад № 235, Жипхеген, ул. Таежная, д. 26	51,464	110,16301	Действующая	18-02-2021		22478	1	1,1						1.1 Евро
70	14	Хилокский муниципальный округ Забайкальского края	14733	Детский сад № 3, г. Хилок, ул. Калинина, д. 9 (дет.сад)	Детский сад № 3, г. Хилок, ул. Калинина, д. 9 (дет.сад)	51,36441	110,46051	Действующая	20-01-2021		32074	1	1,1						1.1 Евро
71	14	Хилокский муниципальный округ Забайкальского края	14740	Детский сад № 4, г Хилок, ул Кирова, д. 30	Детский сад № 4, г Хилок, ул Кирова, д. 30	51,35481	110,45501	Действующая	20-01-2021		32059	2	1,1						1.1 Евро

72	14	Хилокский муниципальный округ Забайкальского края	14751	Детский сад № 6 Родничок (филиал), г. Хилок, ул. Набережная, д. 40Б	Детский сад № 6 Родничок (филиал), г. Хилок, ул. Набережная, д. 40Б	51,34755	110,47302	Действующая	20-01-2021		19745	1	1,1						1.1 Евро
73	14	Хилокский муниципальный округ Забайкальского края	14750	Детский сад № 6 Родничок, г. Хилок, ул. Энгельса, д. 61	Детский сад № 6 Родничок, г. Хилок, ул. Энгельса, д. 61	51,34699	110,47586	Действующая	20-01-2021		19743	1	1,1						1.1 Евро
74	14	Хилокский муниципальный округ Забайкальского края	14754	Детский сад № 7, с. Хушенга, ул. Школьная, д. 8	Детский сад № 7, с. Хушенга, ул. Школьная, д. 8	51,435	110,92522	Действующая	20-01-2021		29660	1	1,1						1.1 Евро
75	14	Хилокский муниципальный округ Забайкальского края	15339	Детский сад № 8, с. Харагун, ул. Вокзальная, д. 8	Детский сад № 8, с. Харагун, ул. Вокзальная, д. 8	51,55323	111,18069	Действующая	26-01-2021		20439	1	1,1						1.1 Евро
76	14	Хилокский муниципальный округ Забайкальского края	14742	Детский сад №5 "Золотой ключик", г. Хилок, ул Советская, д. 31	Детский сад №5 "Золотой ключик", г. Хилок, ул Советская, д. 31	51,3638	110,46329	Действующая	20-01-2021		19732	1	1,1						1.1 Евро
77	14	Хилокский муниципальный округ Забайкальского края	17335	дискаунтер " Наш", г. Хилок, ул. Максима Горького, д. 80	дискаунтер " Наш", г. Хилок, ул. Максима Горького, д. 80	51,34767	110,48348	Действующая	03-03-2021		23266	1	1,1						1.1 Евро
78	14	Хилокский муниципальный округ Забайкальского края	26678	Дом культуры, с. Закульта, ул. Школьная, д.11	Дом культуры, с. Закульта, ул. Школьная, д.11	51,35963	109,7418	Действующая	10-06-2021		34838	1	1,1						1.1 Евро
79	14	Хилокский муниципальный округ Забайкальского края	26659	ДПО служебное помещение, г. Хилок, ул. Привокзальная, д. 17А	ДПО служебное помещение, г. Хилок, ул. Привокзальная, д. 17А	51,36155	110,45538	Действующая	09-06-2021		34783	1	1,1						1.1 Евро
80	14	Хилокский муниципальный округ Забайкальского края	19373	Вокзал пост ЭЦ	Жипхеген, Жипхеген, Забайкальский край, Россия, 673225	51,45128	110,17371	Действующая	29-03-2021		25534	1	0,75						0.75 - железный
81	14	Хилокский муниципальный округ Забайкальского края	19458	МКД	Жипхеген, Забайкальский край, Россия, 673225	51,46379	110,16272	Действующая	30-03-2021		25629	2	1,1						1.1 Евро
82	14	Хилокский муниципальный округ Забайкальского края	19462	Площадка МКД	Жипхеген, Забайкальский край, Россия, 673225	51,46121	110,16492	Действующая	30-03-2021		25636	2	1,1						1.1 Евро
83	14	Хилокский муниципальный округ Забайкальского края	28595	ООО "ВТОРРЕСУРС-НК" г. Хилок, ул. Ямаровская 49	Забайкальский край, г Хилок, ул Ямаровская, д 49	51,35585	110,46488	Действующая	02-08-2021		48373	1	1,1						1.1 Евро
84	14	Хилокский муниципальный округ Забайкальского края	16272	кафе "У Марины", Майер Марина Иосифовна, федеральная трасса Чита-Иркутск 290км	Забайкальский край, Россия, 673211	51,152	110,65199	Действующая	09-02-2021		48368	1	1,1						1.1 Евро
85	14	Хилокский муниципальный округ Забайкальского края	19047	Площадка МКД	Забайкальский край, Россия, 673225	51,46529	110,16475	Действующая	28-03-2021		34625	3	1,1						1.1 Евро
86	14	Хилокский муниципальный округ Забайкальского края	26107	ООО Россыпь+ Буртуй	Забайкальский край, Россия, 673225	51,36828	110,19192	Действующая	03-06-2021		34073	1	1,1						1.1 Евро
87	14	Хилокский муниципальный округ Забайкальского края	32300	ИП Юй Юлия Станиславовна	Забайкальский край, Россия, 673225	51,45292	110,16631	Действующая	04-10-2022		45735						2		1.1 Пакет
88	14	Хилокский муниципальный округ Забайкальского края	28602	ООО " Стройцентр - Иркутск	Забайкальский край, Хилокский р-н, п/ст Жипхеген	51,45958	110,16448	Действующая	05-08-2021		38075	2	0,75						0.75 - железный
89	14	Хилокский муниципальный округ Забайкальского края	33799	"Национальный центр культуры бурят и информации "Баяр Хила", с. Хилогосон, ул. Школьная, д. 8	Забайкальский край, Хилокский р-н, село Хилогосон, ул Школьная, д 8	51,15182	110,63928	Действующая	21-12-2023		50422						1		1.1 Пакет
90	14	Хилокский муниципальный округ Забайкальского края	14530	Здание администрации, с. Закульта, ул. Школьная, д. 13 (администрация)	Здание администрации, с. Закульта, ул. Школьная, д. 13 (администрация)	51,35958	109,74168	Действующая	19-01-2021		28743	1	1,1						1.1 Евро
91	14	Хилокский муниципальный округ Забайкальского края	25372	Здание дома отдыха локомотивных бригнад пгт. Могзон, ул. Деповская, 1	Здание дома отдыха локомотивных бригнад пгт. Могзон, ул. Деповская, 1	51,73556	111,96283	Действующая	20-05-2021		33110	2	0,75						0.75 - железный
92	14	Хилокский муниципальный округ Забайкальского края	25381	Здание ПМС пгт.Могзон	Здание ПМС пгт.Могзон	51,73681	111,97101	Действующая	20-05-2021		33122	1	1,1						1.1 Евро
93	14	Хилокский муниципальный округ Забайкальского края	33158	ИЖС - с. Алентуйка, ул. Лесная	ИЖС - с. Алентуйка, ул. Лесная	51,40995	110,80311	Действующая	24-05-2023		48696	3	1,1						1.1 Евро
94	14	Хилокский муниципальный округ Забайкальского края	33157	ИЖС - с. Алентуйка, ул. Школьная	ИЖС - с. Алентуйка, ул. Школьная	51,41428	110,8034	Действующая	24-05-2023		48693	3	1,1						1.1 Евро
95	14	Хилокский муниципальный округ Забайкальского края	33140	ИЖС - с. Харагун, ул. Молодежная, д. 24	ИЖС - с. Харагун, ул. Молодежная, д. 24	51,55484	111,19298	Действующая	24-05-2023		48677	1	1,1						1.1 Евро
96	14	Хилокский муниципальный округ Забайкальского края	33148	ул Коммунальная д 2	ИЖС - с. Харагун, ул. 1-я Коммунальная, д. 4	51,55197	111,18559	Действующая	24-05-2023		48684	1	1,1						1.1 Евро
97	14	Хилокский муниципальный округ Забайкальского края	33155	ИЖС - с. Харагун, ул. Больничная, д. 15	ИЖС - с. Харагун, ул. Больничная, д. 15	51,56352	111,18149	Действующая	24-05-2023		48691	2	1,1						1.1 Евро
98	14	Хилокский муниципальный округ Забайкальского края	33150	ИЖС - с. Харагун, ул. Вокзальная, д. 10	ИЖС - с. Харагун, ул. Вокзальная, д. 10	51,55273	111,17835	Действующая	24-05-2023		48686	1	1,1						1.1 Евро
99	14	Хилокский муниципальный округ Забайкальского края	33151	ИЖС - с. Харагун, ул. Вокзальная, д. 18	ИЖС - с. Харагун, ул. Вокзальная, д. 18	51,55366	111,17903	Действующая	24-05-2023		48687	1	1,1						1.1 Евро

100	14	Хилокский муниципальный округ Забайкальского края	33135	ИЖС - с. Харагун, ул. Заводская, д. 4	ИЖС - с. Харагун, ул. Заводская, д. 4	51,54943	111,16585	Действующая	24-05-2023		48672	1	1,1						1.1 Евро
101	14	Хилокский муниципальный округ Забайкальского края	33141	ИЖС - с. Харагун, ул. Заречная, д. 16	ИЖС - с. Харагун, ул. Заречная, д. 16	51,55371	111,18887	Действующая	24-05-2023		48678	1	1,1						1.1 Евро
102	14	Хилокский муниципальный округ Забайкальского края	33144	ИЖС - с. Харагун, ул. Коммунальная, д. 19	ИЖС - с. Харагун, ул. Коммунальная, д. 19	51,54896	111,18405	Действующая	24-05-2023		48681	1	1,1						1.1 Евро
103	14	Хилокский муниципальный округ Забайкальского края	33146	ИЖС - с. Харагун, ул. Коммунальная, д. 4	ИЖС - с. Харагун, ул. Коммунальная, д. 4	51,55013	111,18634	Действующая	24-05-2023		48682	1	1,1						1.1 Евро
104	14	Хилокский муниципальный округ Забайкальского края	33130	ИЖС - с. Харагун, ул. Мира, д. 100	ИЖС - с. Харагун, ул. Мира, д. 100	51,54983	111,15972	Действующая	23-05-2023		48667	1	1,1						1.1 Евро
105	14	Хилокский муниципальный округ Забайкальского края	33131	ИЖС - с. Харагун, ул. Мира, д. 84	ИЖС - с. Харагун, ул. Мира, д. 84	51,55062	111,1626	Действующая	23-05-2023		48668	1	1,1						1.1 Евро
106	14	Хилокский муниципальный округ Забайкальского края	33136	ИЖС - с. Харагун, ул. Партизанская, д. 6	ИЖС - с. Харагун, ул. Партизанская, д. 6	51,54834	111,16231	Действующая	24-05-2023		48673	1	1,1						1.1 Евро
107	14	Хилокский муниципальный округ Забайкальского края	33139	ИЖС - с. Харагун, ул. Рабочая, д. 33	ИЖС - с. Харагун, ул. Рабочая, д. 33	51,55207	111,19172	Действующая	24-05-2023		48676	1	1,1						1.1 Евро
108	14	Хилокский муниципальный округ Забайкальского края	33147	ИЖС - с. Харагун, ул. Садовая, д. 7	ИЖС - с. Харагун, ул. Садовая, д. 7	51,55047	111,18562	Действующая	24-05-2023		48683	1	1,1						1.1 Евро
109	14	Хилокский муниципальный округ Забайкальского края	33149	ИЖС - с. Харагун, ул. Садовая, д. 9	ИЖС - с. Харагун, ул. Садовая, д. 9	51,5521	111,1823	Действующая	24-05-2023		48685	1	1,1						1.1 Евро
110	14	Хилокский муниципальный округ Забайкальского края	33133	ИЖС - с. Харагун, ул. Советская, д. 50	ИЖС - с. Харагун, ул. Советская, д. 50	51,55613	111,17938	Действующая	23-05-2023		48670	1	1,1						1.1 Евро
111	14	Хилокский муниципальный округ Забайкальского края	33132	ИЖС - с. Харагун, ул. Советская, д. 66	ИЖС - с. Харагун, ул. Советская, д. 66	51,55519	111,17651	Действующая	23-05-2023		48669	1	1,1						1.1 Евро
112	14	Хилокский муниципальный округ Забайкальского края	33134	ИЖС - с. Харагун, ул. Советская, д. 70	ИЖС - с. Харагун, ул. Советская, д. 70	51,55183	111,16923	Действующая	23-05-2023		48671	1	1,1						1.1 Евро
113	14	Хилокский муниципальный округ Забайкальского края	33137	ИЖС - с. Харагун, ул. Степная, д. 14	ИЖС - с. Харагун, ул. Степная, д. 14	51,54563	111,16103	Действующая	24-05-2023		48674	1	1,1						1.1 Евро
114	14	Хилокский муниципальный округ Забайкальского края	33138	ИЖС - с. Харагун, ул. Степная, д. 21	ИЖС - с. Харагун, ул. Степная, д. 21	51,5448	111,15909	Действующая	24-05-2023		48675	1	1,1						1.1 Евро
115	14	Хилокский муниципальный округ Забайкальского края	33143	ИЖС - с. Харагун, ул. Трудовая, д. 16	ИЖС - с. Харагун, ул. Трудовая, д. 16	51,54861	111,18598	Действующая	24-05-2023		48680	1	1,1						1.1 Евро
116	14	Хилокский муниципальный округ Забайкальского края	33142	ИЖС - с. Харагун, ул. Трудовая, д. 26	ИЖС - с. Харагун, ул. Трудовая, д. 26	51,54897	111,18887	Действующая	24-05-2023		48679	1	1,1						1.1 Евро
117	14	Хилокский муниципальный округ Забайкальского края	33153	ИЖС - с. Харагун, ул. ул Шоссейная, д. 6	ИЖС - с. Харагун, ул. ул Шоссейная, д. 6	51,56135	111,19021	Действующая	24-05-2023		48689	2	1,1						1.1 Евро
118	14	Хилокский муниципальный округ Забайкальского края	33152	ИЖС - с. Харагун, ул. Шоссейная, д. 3	ИЖС - с. Харагун, ул. Шоссейная, д. 3	51,55351	111,17902	Действующая	24-05-2023		48688	1	1,1						1.1 Евро
119	14	Хилокский муниципальный округ Забайкальского края	33154	ИЖС - с. Харагун, ул. Шоссейная, д. 3	ИЖС - с. Харагун, ул. Шоссейная, д. 3	51,56087	111,19191	Действующая	24-05-2023		48690	1	1,1						1.1 Евро
120	14	Хилокский муниципальный округ Забайкальского края	26087	ИЖС -. г. Хилок, ул. Чапаева, д. 12	ИЖС -. г. Хилок, ул. Чапаева, д. 12	51,37066	110,45996	Действующая	02-06-2021		34025	1	1,1						1.1 Евро
121	14	Хилокский муниципальный округ Забайкальского края	32896	ИП Варфоломеева.Л.В магазин Надежда, Хушенга, ул. Центральная, д. 7	ИП Варфоломеева.Л.В магазин Надежда, Хушенга, ул. Центральная, д. 7	51,43316	110,92738	Действующая	26-04-2023		48056						1		1.1 Пакет
122	14	Хилокский муниципальный округ Забайкальского края	33960	ИП Джаборов Насриддин Ахтиддинович, Магазин "Фрукты", г. Хилок, ул.Трактовая,15	ИП Джаборов Насриддин Ахтиддинович, Магазин "Фрукты", г. Хилок, ул.Трактовая,15	51,34624	110,49336	Действующая	25-03-2024		50912						1		1.0 Пакет
123	14	Хилокский муниципальный округ Забайкальского края	31135	ИП Додонова В. Н., Харагун, ул. Мира, д. 20, пом. 1	ИП Додонова В. Н., Харагун, ул. Мира, д. 20, пом. 1	51,55578	111,18055	Действующая	11-03-2022		42642						1		1.0 Пакет
124	14	Хилокский муниципальный округ Забайкальского края	33948	ИП Иванов.А.Г., магазин Запчасти, г. Хилок, ул. Трактовая, д. 15	ИП Иванов.А.Г., магазин Запчасти, г. Хилок, ул. Трактовая, д. 15	51,34647	110,4924	Действующая	20-03-2024		50878						1		1.0 Пакет
125	14	Хилокский муниципальный округ Забайкальского края	26714	ИП Ломова В. Б., Харагун, ул. Вокзальная, д. 21А, расторжение	ИП Ломова В. Б., Харагун, ул. Вокзальная, д. 21А, расторжение	51,55244	111,17639	Действующая	10-06-2021		35011						1		1.0 Пакет
126	14	Хилокский муниципальный округ Забайкальского края	32557	ИП Мамедова.Т.А., Харагун, ул Советская 95В, м-н "Благодатный"	ИП Мамедова.Т.А., Харагун, ул Советская 95В, м-н "Благодатный"	51,55315	111,16897	Действующая	09-12-2022		47147						1		1.1 Пакет
127	14	Хилокский муниципальный округ Забайкальского края	15953	ИП Трифонова С. В., Линево Озеро, ул. Комсольская, д. 3, кв. 4 такси	ИП Трифонова С. В., Линево Озеро, ул. Комсольская, д. 3, кв. 4 такси	51,36603	110,64143	Действующая	05-02-2021		21244						1		1.1 Пакет

128	14	Хилокский муниципальный округ Забайкальского края	25933	ИП Шобухина, м-н Райпо, Хилогосон, ул. Советская, д. 18	ИП Шобухина, м-н Райпо, Хилогосон, ул. Советская, д. 18	51,15308	110,63686	Действующая	28-05-2021		49003	1	1,1						1.1 Евро
129	14	Хилокский муниципальный округ Забайкальского края	17212	Кафе " Искушение", Пивной бар, ИП ИП Резникова А. В., г. Хилок,	Кафе " Искушение", Пивной бар, ИП ИП Резникова А. В., г. Хилок,	51,36395	110,45563	Действующая	01-03-2021		23107	2	0,75						0.75 - железный
130	14	Хилокский муниципальный округ Забайкальского края	25221	Кафе "Карина", ИП Абраамян Оганнес Сашаевич, г. Хилок, ул. Ямаровская, д. 1А	Кафе "Карина", ИП Абраамян Оганнес Сашаевич, г. Хилок, ул. Ямаровская, д. 1А	51,35863	110,45938	Действующая	17-05-2021		32890	1	1,1						1.1 Евро
131	14	Хилокский муниципальный округ Забайкальского края	34008	Кафе "Сахар", г Хилок, ул Дзержинского, зд. 2А, пом. 2-ИП Сафонов Александр Валерьевич	Кафе "Сахар", г Хилок, ул Дзержинского, зд. 2А, пом. 2-ИП Сафонов Александр Валерьевич	51,36312	110,4548	Действующая	15-04-2024		51406						4		0.5 Пакет
132	14	Хилокский муниципальный округ Забайкальского края	17007	Кафе" Лазурное", ИП Никифорова О. Н., Линево Озеро, ул. Садовая, д. 10	Кафе" Лазурное", ИП Никифорова О. Н., Линево Озеро, ул. Садовая, д. 10	51,36209	110,65429	Действующая	24-02-2021		22806						1		1.0 Пакет
133	14	Хилокский муниципальный округ Забайкальского края	22335	Кафе, ИП Окладникова Н. А., Гыршелун, ул. Железнодорожная, д. 3	Кафе, ИП Окладникова Н. А., Гыршелун, ул. Железнодорожная, д. 3	51,40037	110,65443	Действующая	15-04-2021		29104						1		1.0 Пакет
134	14	Хилокский муниципальный округ Забайкальского края	26137	Кафе, ИП Шарбунаева Т. В.. уроч. Бугутуй трасса Иркутск-Чита	Кафе, ИП Шарбунаева Т. В.. уроч. Бугутуй трасса Иркутск-Чита	51,42654	109,87254	Действующая	03-06-2021		34137						1		1.0 Пакет
135	14	Хилокский муниципальный округ Забайкальского края	20425	кафе-мотель "у Гончаровых", ИП Гончаров С. Н., Хилок	кафе-мотель "у Гончаровых", ИП Гончаров С. Н., Хилок	51,34657	110,53621	Действующая	02-04-2021		32160						1		1.0 Пакет
136	14	Хилокский муниципальный округ Забайкальского края	30333	КГСАУ "Забайкаллесхоз"Хилокский район, с. Бада, ул. 1-я Сенная, 16	КГСАУ "Забайкаллесхоз"Хилокский район, с. Бада, ул. 1-я Сенная, 16	51,38929	109,8524	Действующая	25-01-2022		40921						3		1.1 Пакет
137	14	Хилокский муниципальный округ Забайкальского края	30334	КГСАУ "Забайкаллесхоз", г. Хилок, ул. Лесная, д. 57	КГСАУ "Забайкаллесхоз", г. Хилок, ул. Лесная, д. 57	51,34394	110,47918	Действующая	25-01-2022		40922						1		1.1 Пакет
138	14	Хилокский муниципальный округ Забайкальского края	15525	Клуб " Гармония", с. Хушенга ул. Центральная д. 24	Клуб " Гармония", с. Хушенга ул. Центральная д. 24	51,4338	110,92419	Действующая	29-01-2021		28777	1	1,1						1.1 Евро
139	14	Хилокский муниципальный округ Забайкальского края	14857	Клуб Витязь стадион, г. Хилок, ул. Вокзальная, д. 1А	Клуб Витязь стадион, г. Хилок, ул. Вокзальная, д. 1А	51,35947	110,45009	Действующая	20-01-2021		33914	3	0,75						0.75 - железный
140	14	Хилокский муниципальный округ Забайкальского края	15538	Клуб Глинка, ЛИКВИДАЦИЯ (расторжение договора)	Клуб Глинка, ЛИКВИДАЦИЯ (расторжение договора)	51,43039	110,04463	Действующая	29-01-2021		20691	1	1,1						1.1 Евро
141	14	Хилокский муниципальный округ Забайкальского края	15025	Клуб Энегрия жизни, с Харагун, ул Вокзальная, 20	Клуб Энегрия жизни, с Харагун, ул Вокзальная, 20	51,55299	111,17899	Действующая	21-01-2021		20044	1	1,1						1.1 Евро
142	14	Хилокский муниципальный округ Забайкальского края	15564	Клуб, с. Зурун, ул. Центральная, д. 36	Клуб, с. Зурун, ул. Центральная, д. 36	51,40243	109,96805	Действующая	01-02-2021		20745	1	1,1						1.1 Евро
143	14	Хилокский муниципальный округ Забайкальского края	25577	Контрольный пост -ст. Могзон, ул. Вокзальная, 11	Контрольный пост -ст. Могзон, ул. Вокзальная, 11	51,73658	111,96192	Действующая	21-05-2021		33313	1	1,1						1.1 Евро
144	14	Хилокский муниципальный округ Забайкальского края	16644	Кооператив "Хилокский", г. Хилок, ул. Октябрьская, д. 6	Кооператив "Хилокский", г. Хилок, ул. Октябрьская, д. 6	51,3625	110,46275	Действующая	16-02-2021		22257						1		1.0 Пакет
145	14	Хилокский муниципальный округ Забайкальского края	23948	Котельная 56 кв. Ж.Д. ст. Могзон, ул. Комсомольская 8	Котельная 56 кв. Ж.Д. ст. Могзон, ул. Комсомольская 8	51,73826	111,96707	Действующая	27-04-2021		31290						1		0.75 Пакет
146	14	Хилокский муниципальный округ Забайкальского края	23967	Котельная Буран - 5,22 ст. Хилок	Котельная Буран - 5,22 ст. Хилок	51,36642	110,44532	Действующая	27-04-2021		31345	1	0,75						0.75 - железный
147	14	Хилокский муниципальный округ Забайкальского края	24004	Котельная НГЧ пгт. Могзон, ул. Путейская, 1б	Котельная НГЧ пгт. Могзон, ул. Путейская, 1б	51,73706	111,97435	Действующая	27-04-2021		31398	1	0,75						0.75 - железный
148	14	Хилокский муниципальный округ Забайкальского края	24006	Котельная НС пгт. Могзон ул. Деповская 1Г	Котельная НС пгт. Могзон ул. Деповская 1Г	51,73521	111,961	Действующая	27-04-2021		31400						1		0.75 Пакет
149	14	Хилокский муниципальный округ Забайкальского края	33819	КП ИЖС-пгт.Могзон,ул.Дружбы Народов БН	КП ИЖС-пгт.Могзон,ул.Дружбы Народов БН	51,73193	111,99723	Действующая	10-01-2024		50482	2	1,1						1.1 Евро
150	14	Хилокский муниципальный округ Забайкальского края	33820	КП ИЖС-пгт.Могзон,ул.Куйбышева БН	КП ИЖС-пгт.Могзон,ул.Куйбышева БН	51,73136	111,98695	Действующая	10-01-2024		50484	2	1,1						1.1 Евро
151	14	Хилокский муниципальный округ Забайкальского края	33821	КП ИЖС-пгт.Могзон,ул.Рабочая д.31	КП ИЖС-пгт.Могзон,ул.Рабочая д.31	51,73179	111,97248	Действующая	10-01-2024		50486	2	1,1						1.1 Евро
152	14	Хилокский муниципальный округ Забайкальского края	33817	КП ИЖС-пгт.Могзон,ул.Серова д.54	КП ИЖС-пгт.Могзон,ул.Серова д.54	51,72838	111,96367	Действующая	10-01-2024		50478	2	1,1						1.1 Евро
153	14	Хилокский муниципальный округ Забайкальского края	33818	КП ИЖС-ул.Полины Осипенко д.2	КП ИЖС-ул.Полины Осипенко д.2	51,73039	111,99422	Действующая	10-01-2024		50480	2	1,1						1.1 Евро
154	14	Хилокский муниципальный округ Забайкальского края	19184	почта России	Красноармейская ул., 77, Бада, Забайкальский край, Россия, 673250	51,38726	109,86931	Действующая	28-03-2021		51632						1		1.0 Пакет
155	14	Хилокский муниципальный округ Забайкальского края	16927	КФХ, расторжение договора	КФХ, расторжение договора	51,35836	109,73957	Действующая	19-02-2021		22670	1	1,1						1.1 Евро

156	14	Хилокский муниципальный округ Забайкальского края	15987	магазин	Лесная ул., 24А, Бада, Забайкальский край, Россия, 673250	51,38529	109,84295	Действующая	05-02-2021		21287						1		1.1 Пакет
157	14	Хилокский муниципальный округ Забайкальского края	17272	Лесозаготовка, ИП Кухитин Е. С., Бада, ул. Лесная, д. 57	Лесозаготовка, ИП Кухитин Е. С., Бада, ул. Лесная, д. 57	51,38746	109,83977	Действующая	02-03-2021		23188						1		1.0 Пакет
158	14	Хилокский муниципальный округ Забайкальского края	28594	Лесоперерабатывающая организация, ИП Цветков Анатолий Егорович, г. Хилок. ул. Полевая, д. 2	Лесоперерабатывающая организация, ИП Цветков Анатолий Егорович, г. Хилок. ул. Полевая, д. 2	51,34257	110,45551	Действующая	30-07-2021		38050	1	1,1						1.1 Евро
159	14	Хилокский муниципальный округ Забайкальского края	32742	ИП Гондаренко лесопилка	Линево-Озеро, Забайкальский край, Россия, 673211	51,36436	110,65929	Действующая	23-03-2023		47423						1		1.1 Пакет
160	14	Хилокский муниципальный округ Забайкальского края	16348	магазин " Автозапчасти", ИП Чипизубов С. А., Бада, ул. 1-я Колхозная, д. 2	магазин " Автозапчасти", ИП Чипизубов С. А., Бада, ул. 1-я Колхозная, д. 2	51,38254	109,84868	Действующая	10-02-2021		21795						1		1.0 Пакет
161	14	Хилокский муниципальный округ Забайкальского края	17360	магазин " Алёнка", ИП Матвеева, Хилогосон, ул. Школьная, 20/1	магазин " Алёнка", ИП Матвеева, Хилогосон, ул. Школьная, 20/1	51,15008	110,63834	Действующая	03-03-2021		48371	1	1,1						1.1 Евро
162	14	Хилокский муниципальный округ Забайкальского края	17144	магазин " Виктория", ИП Котельников И. В., г. Хилок, ул. Ключевая, д. 11А, расторжение	магазин " Виктория", ИП Котельников И. В., г. Хилок, ул. Ключевая, д. 11А, расторжение	51,35861	110,46127	Действующая	26-02-2021		31932						1		1.1 Пакет
163	14	Хилокский муниципальный округ Забайкальского края	16110	магазин " Вкусный", ИП Родионова Е. В., г. Хилок, ул. Карла Маркса, д. 2Г	магазин " Вкусный", ИП Родионова Е. В., г. Хилок, ул. Карла Маркса, д. 2Г	51,34264	110,46299	Действующая	08-02-2021		21451						1		1.0 Пакет
164	14	Хилокский муниципальный округ Забайкальского края	17298	магазин " Восток", ИП Свитова, с. Хушенга, ул. Заводская, д. 12-4	магазин " Восток", ИП Свитова, с. Хушенга, ул. Заводская, д. 12-4	51,43267	110,92512	Действующая	03-03-2021		23223						1		1.0 Пакет
165	14	Хилокский муниципальный округ Забайкальского края	15593	магазин " Восток", ИП Солдатова Л. Н., г. Хилок, ул. Проточная, д. 5	магазин " Восток", ИП Солдатова Л. Н., г. Хилок, ул. Проточная, д. 5	51,35746	110,46034	Действующая	01-02-2021		20800	1	0,75						0.75 - железный
166	14	Хилокский муниципальный округ Забайкальского края	17213	магазин " Восход", ИП Резников А. В., с. Линево Озеро, ул. Садовая, д. 6	магазин " Восход", ИП Резников А. В., с. Линево Озеро, ул. Садовая, д. 6	51,35951	110,65313	Действующая	01-03-2021		23109						1		1.0 Пакет
167	14	Хилокский муниципальный округ Забайкальского края	18108	магазин " Восьмёрка", ИП Рябова Т. И.. г. Хилок, ул. Партизанская, д. 6	магазин " Восьмёрка", ИП Рябова Т. И.. г. Хилок, ул. Партизанская, д. 6	51,3556	110,44305	Действующая	25-03-2021		49004						1		1.1 Пакет
168	14	Хилокский муниципальный округ Забайкальского края	17152	магазин " Горячий Хлеб", ИП Котельников И. В., г. Хилок, ул. Ленина, д. 12, расторжение	магазин " Горячий Хлеб", ИП Котельников И. В., г. Хилок, ул. Ленина, д. 12, расторжение	51,36517	110,64753	Действующая	26-02-2021		31318						1		1.1 Пакет
169	14	Хилокский муниципальный округ Забайкальского края	17154	магазин " Дарья", ИП Котельников, расторжение	магазин " Дарья", ИП Котельников, расторжение	51,38338	109,84767	Действующая	26-02-2021		31316						1		1.1 Пакет
170	14	Хилокский муниципальный округ Забайкальского края	17279	магазин " Золотая Рыбка", ИП Аршинская В. В., г. Хилок, ул. Калинина, д. 22	магазин " Золотая Рыбка", ИП Аршинская В. В., г. Хилок, ул. Калинина, д. 22	51,36616	110,46473	Действующая	02-03-2021		23202						1		1.0 Пакет
171	14	Хилокский муниципальный округ Забайкальского края	17146	магазин " Каскад", ИП Котельников И. В., г. Хилок, ул. Чкалова, д. 10А, расторжение	магазин " Каскад", ИП Котельников И. В., г. Хилок, ул. Чкалова, д. 10А, расторжение	51,37059	110,45949	Действующая	26-02-2021		31936						1		1.1 Пакет
172	14	Хилокский муниципальный округ Забайкальского края	16312	магазин " Медведь", ИП Макарчук Константин Михайлович, г. Хилок ул. Ямаровская, д.19Б	магазин " Медведь", ИП Макарчук Константин Михайлович, г. Хилок ул. Ямаровская, д.19Б	51,35626	110,46454	Действующая	09-02-2021		21739						1		1.0 Пакет
173	14	Хилокский муниципальный округ Забайкальского края	17248	магазин " Никон", ИП Цыпылова А. В., г. Хилок, ул. Крестьянская, д. 22А	магазин " Никон", ИП Цыпылова А. В., г. Хилок, ул. Крестьянская, д. 22А	51,35412	110,44061	Действующая	02-03-2021		23151	1	1,1						1.1 Евро
174	14	Хилокский муниципальный округ Забайкальского края	16389	магазин " Полюс", ИП Козлов С. И., г. Хилок, ул. Калинина, д. 8	магазин " Полюс", ИП Козлов С. И., г. Хилок, ул. Калинина, д. 8	51,36376	110,46044	Действующая	11-02-2021		21853	1	1,1						1.1 Евро
175	14	Хилокский муниципальный округ Забайкальского края	18490	магазин " Радуга", ИП Сивашкина Л. А., г. Хилок, ул. Карла Маркса, д. 47, расторжение	магазин " Радуга", ИП Сивашкина Л. А., г. Хилок, ул. Карла Маркса, д. 47, расторжение	51,34518	110,46853	Действующая	26-03-2021		24743						1		1.1 Пакет
176	14	Хилокский муниципальный округ Забайкальского края	17145	магазин " Садко", ИП Котельников И. В., г. Хилок, ул. Калинина, д. 42А, расторжение	магазин " Садко", ИП Котельников И. В., г. Хилок, ул. Калинина, д. 42А, расторжение	51,36914	110,46975	Действующая	26-02-2021		23022						1		1.1 Пакет
177	14	Хилокский муниципальный округ Забайкальского края	17247	магазин " Сосновский"ИП Куприянова Н. А., Бада, ул. Геологическая, д. 30/2	магазин " Сосновский" ИП Куприянова Н. А., Бада, ул. Геологическая, д. 30/2	51,39156	109,85698	Действующая	02-03-2021		23150						1		1.1 Пакет
178	14	Хилокский муниципальный округ Забайкальского края	17258	магазин " Титан", ООО Фрегат, Хилок, ул. Ямаровская, д. 45	магазин " Титан", ООО Фрегат, Хилок, ул. Ямаровская, д. 45	51,35381	110,47106	Действующая	02-03-2021		23158	1	1,1						1.1 Евро
179	14	Хилокский муниципальный округ Забайкальского края	17155	магазин " Трио", ИП Котельников И. В., Жипхеген, ул. Заводская, д. 7, расторжение с 30.11.2023	магазин " Трио", ИП Котельников И. В., Жипхеген, ул. Заводская, д. 7, расторжение с 30.11.2023	51,46229	110,16623	Действующая	26-02-2021		31313						1		1.1 Пакет
180	14	Хилокский муниципальный округ Забайкальского края	16338	магазин "Вино-Водка".. ИП Старчукова Т.В, ул. Мира, д. 2 пом. 1	магазин "Вино-Водка". ИП Старчукова Т.В., Линево Озеро, ул. Мира, д. 2 пом. 1	51,55553	111,18001	Действующая	10-02-2021		21779						1		1.1 Пакет
181	14	Хилокский муниципальный округ Забайкальского края	15979	магазин "Забайкалочка", ИП Упорова В. И., Бада, ул. 2-я Сенная, д. 4	магазин "Забайкалочка", ИП Упорова В. И., Бада, ул. 2-я Сенная, д. 4	51,38527	109,83514	Действующая	05-02-2021		21280						1		1.1 Пакет
182	14	Хилокский муниципальный округ Забайкальского края	29985	Магазин "Кристал"п.Могзон, ул.Рабочая №51-а-ИП Калашникова	Магазин "Кристал"п.Могзон, ул.Рабочая №51-а-ИП Калашникова	51,73197	111,9746	Действующая	14-01-2022		40687	1	1,1						1.1 Евро
183	14	Хилокский муниципальный округ Забайкальского края	30699	магазин "Купец", ИП Тимофеева Е. В., г. Хилок, ул. Калинна, д. 4-3	магазин "Купец", ИП Тимофеева Е. В., г. Хилок, ул. Калинна, д. 4-3	51,36305	110,45932	Действующая	07-02-2022		41643						1		1.0 Пакет

184	14	Хилокский муниципальный округ Забайкальского края	33737	Магазин "ЛИДЕР", ИП Шерматов Джурабой Мамадалиевич, г Хилок, ул Энгельса, д. 51	Магазин "ЛИДЕР", ИП Шерматов Джурабой Мамадалиевич, г Хилок, ул Энгельса, д. 51	51,34619	110,47412	Действующая	29-11-2023		50269						2		1.5 Пакет
185	14	Хилокский муниципальный округ Забайкальского края	32623	магазин "Рубин", ИП Котельников И. В., г. Хилок, ул. Нагорная, д. 31	магазин "Рубин", ИП Котельников И. В., г. Хилок, ул. Нагорная, д. 31	51,36717	110,46334	Действующая	30-01-2023		46556						1		1.1 Пакет
186	14	Хилокский муниципальный округ Забайкальского края	30525	Магазин "Ручеёк", ИП Прасков М. А., г. Хилок, ул. Крупкой, д. 27	Магазин "Ручеёк", ИП Прасков М. А., г. Хилок, ул. Крупкой, д. 27	51,36227	110,44676	Действующая	03-02-2022		41327						1		1.1 Пакет
187	14	Хилокский муниципальный округ Забайкальского края	16887	магазин "Текстиль", ИП Иргашева А. Б., г. Хилок, ул. Калинина, д. 24	магазин "Текстиль", ИП Иргашева А. Б., г. Хилок, ул. Калинина, д. 24	51,36628	110,46488	Действующая	19-02-2021		22609						1		1.0 Пакет
188	14	Хилокский муниципальный округ Забайкальского края	16350	магазин "Тополек", ИП Коротыгин А. Д., г. Хилок, ул. Крестьянская, д. 43	магазин "Тополек", ИП Коротыгин А. Д., г. Хилок, ул. Крестьянская, д. 43	51,34992	110,43837	Действующая	10-02-2021		21798	1	1,1						1.1 Евро
189	14	Хилокский муниципальный округ Забайкальского края	30723	Магазин "Тройка", ИП Коротыгин А. Д., г. Хилок, ул. Пролетарская, д. 1Б	Магазин "Тройка", ИП Коротыгин А. Д., г. Хилок, ул. Пролетарская, д. 1Б	51,36033	110,44297	Действующая	08-02-2022		41682						1		1.1 Пакет
190	14	Хилокский муниципальный округ Забайкальского края	34054	Магазин "Феликс"-с. Линево Озеро, пер. Садовый, зд. 7а-ИП Загибалов Н.И.	Магазин "Феликс"-с. Линево Озеро, пер. Садовый, зд. 7а-ИП Загибалов Н.И.	51,36112	110,65285	Действующая	07-05-2024		51227	1	1,1						1.1 Евро
191	14	Хилокский муниципальный округ Забайкальского края	15891	магазин ИП Гондоренко, Линево Озеро, ул. Садовая, д. 10А	магазин ИП Гондоренко, Линево Озеро, ул. Садовая, д. 10А	51,36032	110,65414	Действующая	04-02-2021		21170						1		1.1 Пакет
192	14	Хилокский муниципальный округ Забайкальского края	15888	магазин ИП Гондоренко, с. Линево Озеро, ул. Заводская, д. 15А	магазин ИП Гондоренко, с. Линево Озеро, ул. Заводская, д. 15А	51,36576	110,64066	Действующая	04-02-2021		21168						1		1.1 Пакет
193	14	Хилокский муниципальный округ Забайкальского края	15892	магазин ИП Гондоренко, с. Линево Озеро, ул. Лесная, д. 7	магазин ИП Гондоренко, с. Линево Озеро, ул. Лесная, д. 7	51,35681	110,66175	Действующая	04-02-2021		21171						1		1.1 Пакет
194	14	Хилокский муниципальный округ Забайкальского края	14323	магазин ИП Дундукова, Харагун, ул. Садовая, д. 5, кв. 2	магазин ИП Дундукова, Харагун, ул. Садовая, д. 5, кв. 2	51,55369	111,17899	Действующая	14-01-2021		19187						1		1.1 Пакет
195	14	Хилокский муниципальный округ Забайкальского края	14127	магазин ИП Кривошеева Л. Н., Харагун, ул. Шоссейная, д. 20, пом 1	магазин ИП Кривошеева Л. Н., Харагун, ул. Шоссейная, д. 20, пом 1	51,55485	111,18103	Действующая	30-12-2020		18989	1	1,1						1.1 Евро
196	14	Хилокский муниципальный округ Забайкальского края	17108	магазин ИП Трухин Т. В., Жипхеген, ул. Набережная 24а	магазин ИП Трухин Т. В., Жипхеген, ул. Набережная 24а	51,45907	110,16786	Действующая	25-02-2021		22969						1		1.0 Пакет
197	14	Хилокский муниципальный округ Забайкальского края	16226	магазин Кухтин, ИП Жигляева С. В.. Бада, ул. Советская, д. 32А	магазин Кухтин, ИП Жигляева С. В.. Бада, ул. Советская, д. 32А	51,38939	109,86497	Действующая	08-02-2021		21624						1		1.1 Пакет
198	14	Хилокский муниципальный округ Забайкальского края	28570	Магазин одежды, ИП Акылбек К. М., с. Хушенга ул. Центральная, д. 7, ЗАКРЫТО с 25.06.2021 г.	Магазин одежды, ИП Акылбек К. М., с. Хушенга ул. Центральная, д. 7	51,43354	110,92255	Действующая	27-07-2021		38011						4		1.1 Пакет
199	14	Хилокский муниципальный округ Забайкальского края	16479	магазин Ургуй, ИП Белоусов В. Н., Жипхеген, ул. Заводская, д. 1Б	магазин Ургуй, ИП Белоусов В. Н., Жипхеген, ул. Заводская, д. 1Б	51,46092	110,1664	Действующая	11-02-2021		21977						1		1.0 Пакет
200	14	Хилокский муниципальный округ Забайкальского края	32957	Магазин Шанс, г. Хилок, ул. Кирова, д. 24-ИП Цыпылова	Магазин Шанс, г. Хилок, ул. Кирова, д. 24-ИП Цыпылова	51,3554	110,45702	Действующая	02-05-2023		48195	1	0,75						0.75 - железный
201	14	Хилокский муниципальный округ Забайкальского края	17005	Магазин, ИП Акылбек кызы Мираида, с.Хушенга, ул. Центральная, д. 7	Магазин, ИП Акылбек кызы Мираида, с.Хушенга, ул. Центральная, д. 7	51,43342	110,92821	Действующая	24-02-2021		22802						3		1.1 Пакет
202	14	Хилокский муниципальный округ Забайкальского края	17102	Магазин, ИП Кубрина Ю. А, Хушенга, ул. Центральная, 13	Магазин, ИП Кубрина Ю. А, Хушенга, ул. Центральная, 13	51,43303	110,92614	Действующая	25-02-2021		22961						1		1.1 Пакет
203	14	Хилокский муниципальный округ Забайкальского края	16334	магазин, ИП Маслов Н. П., Гыршелун, ул. Первомайская, д. 7	магазин, ИП Маслов Н. П., Гыршелун, ул. Первомайская, д. 7	51,39693	110,66364	Действующая	10-02-2021		21770						1		1.0 Пакет
204	14	Хилокский муниципальный округ Забайкальского края	26041	магазин, ИП Маслов, Линево Озеро, ул. Калинина, д. 7	магазин, ИП Маслов, Линево Озеро, ул. Калинина, д. 7	51,36015	110,65082	Действующая	31-05-2021		21771						1		1.0 Пакет
205	14	Хилокский муниципальный округ Забайкальского края	15943	магазин, ИП Скажутина О.И., с. Хушенга, ул Партизанская, дом № 26	магазин, ИП Скажутина О.И., с. Хушенга, ул Партизанская, дом № 26	51,44057	110,9245	Действующая	05-02-2021		21232						1		1.1 Пакет
206	14	Хилокский муниципальный округ Забайкальского края	26043	магазин, ИП Филёва Н. А., с. Хушенга, ул. Центральная, д. 20	магазин, ИП Филёва Н. А., с. Хушенга, ул. Центральная, д. 20	51,43395	110,92624	Действующая	01-06-2021		33956						1		1.1 Пакет
207	14	Хилокский муниципальный округ Забайкальского края	16897	магазин, ИП Чыбикдоржиев Ж. Б., с. Закульта, ул. Кооперативная, д. 12	магазин, ИП Чыбикдоржиев Ж. Б., с. Закульта, ул. Кооперативная, д. 12	51,35836	109,73958	Действующая	19-02-2021		22627						1		1.0 Пакет
208	14	Хилокский муниципальный округ Забайкальского края	19337	Мастерские ПЧ, г. Хилок, ул. Привокзальная, д. 23	Мастерские ПЧ, г. Хилок, ул. Привокзальная, д. 23	51,36097	110,45757	Действующая	29-03-2021		48997	2	1,1						1.1 Евро
209	14	Хилокский муниципальный округ Забайкальского края	19327	Мастерские ШЧ-1 Дом связи, г. Хилок, ул. Дзержинского, д. 2	Мастерские ШЧ-1 Дом связи, г. Хилок, ул. Дзержинского, д. 2	51,36276	110,4558	Действующая	29-03-2021		25474	2	0,75						0.75 - железный
210	14	Хилокский муниципальный округ Забайкальского края	18667	материальный склад РЖД Пункт Забайкальский край, Хилокский р-он, г. Хилок, ул. Вокзальная, 1	материальный склад РЖД Пункт Забайкальский край, Хилокский р-он, г. Хилок, ул. Вокзальная, 1	51,36499	110,45091	Действующая	26-03-2021		24928	2	1,1						1.1 Евро
211	14	Хилокский муниципальный округ Забайкальского края	24342	Метеостанция, г. Хилок, ул. Свердлова д.13	Метеостанция, г. Хилок, ул. Свердлова д.13	51,3409	110,4737	Действующая	30-04-2021		31878						1		1.0 Пакет

212	14	Хилокский муниципальный округ Забайкальского края	18949	МКД - Бада, В/Ч	МКД - Бада, В/Ч	51,39451	109,87826	Действующая	28-03-2021		25191	3	1,1						1.1 Евро
213	14	Хилокский муниципальный округ Забайкальского края	18948	МКД - Бада, ул. Первомайская ВЧ	МКД - Бада, ул. Первомайская ВЧ	51,39391	109,87584	Действующая	28-03-2021		25190	1	1,1						1.1 Евро
214	14	Хилокский муниципальный округ Забайкальского края	18946	МКД - Бада, ул. Почтовая	МКД - Бада, ул. Почтовая	51,39031	109,85763	Действующая	28-03-2021		25185	3	1,1						1.1 Евро
215	14	Хилокский муниципальный округ Забайкальского края	18944	МКД - Бада, ул. Привокзальная	МКД - Бада, ул. Привокзальная	51,38758	109,85615	Действующая	28-03-2021		25183	1	1,1						1.1 Евро
216	14	Хилокский муниципальный округ Забайкальского края	18945	МКД - Бада, ул. Привокзальная	МКД - Бада, ул. Привокзальная	51,38815	109,85842	Действующая	28-03-2021		25184	1	1,1						1.1 Евро
217	14	Хилокский муниципальный округ Забайкальского края	19185	МКД - Бада, ул. Привокзальная	МКД - Бада, ул. Привокзальная	51,38615	109,85233	Действующая	28-03-2021		25367	1	1,1						1.1 Евро
218	14	Хилокский муниципальный округ Забайкальского края	18947	МКД - Бада, ул. Сенная	МКД - Бада, ул. Сенная	51,3891	109,84884	Действующая	28-03-2021		25188	2	1,1						1.1 Евро
219	14	Хилокский муниципальный округ Забайкальского края	16114	МКД - г. Хилок, ул. Дзержинского, д. 18	МКД - г. Хилок, ул. Дзержинского, д. 18	51,36473	110,45328	Действующая	08-02-2021		21458	1	1,1						1.1 Евро
220	14	Хилокский муниципальный округ Забайкальского края	33233	МКД - г. Хилок, ул. Калинина, д. 49а	МКД - г. Хилок, ул. Калинина, д. 49а	51,36961	110,4701	Действующая	06-06-2023		48900	1	1,1						1.1 Евро
221	14	Хилокский муниципальный округ Забайкальского края	16111	МКД - г. Хилок, ул. Новая, д. 20	МКД - г. Хилок, ул. Новая, д. 20	51,34732	110,43802	Действующая	08-02-2021		21454	2	1,1						1.1 Евро
222	14	Хилокский муниципальный округ Забайкальского края	19460	МКД - Жипхеген, ул. Советская	МКД - Жипхеген, ул. Советская	51,46318	110,16536	Действующая	30-03-2021		25633	2	1,1						1.1 Евро
223	14	Хилокский муниципальный округ Забайкальского края	19461	МКД - Жипхеген, ул. Советская	МКД - Жипхеген, ул. Советская	51,46319	110,16455	Действующая	30-03-2021		25635	1	1,1						1.1 Евро
224	14	Хилокский муниципальный округ Забайкальского края	19459	МКД - Жипхеген, ул. Таежная	МКД - Жипхеген, ул. Таежная	51,46317	110,16308	Действующая	30-03-2021		25631	2	1,1						1.1 Евро
225	14	Хилокский муниципальный округ Забайкальского края	19465	МКД - пгт. Жипхеген, ул. Советская	МКД - пгт. Жипхеген, ул. Советская	51,45984	110,16439	Действующая	30-03-2021		25641	2	1,1						1.1 Евро
226	14	Хилокский муниципальный округ Забайкальского края	19045	МКД - пгт. Жипхеген, ул. Таежная	МКД - пгт. Жипхеген, ул. Таежная	51,46296	110,16445	Действующая	28-03-2021		27606	2	1,1						1.1 Евро
227	14	Хилокский муниципальный округ Забайкальского края	18739	МКД - с. Харагун, ул. Энергетиков	МКД - с. Харагун, ул. Энергетиков	51,54863	111,17631	Действующая	27-03-2021		25000	3	1,1						1.1 Евро
228	14	Хилокский муниципальный округ Забайкальского края	19256	МКД - Хилогосон, ул. Советская	МКД - Хилогосон, ул. Советская	51,15489	110,63847	Действующая	28-03-2021		48369	1	1,1						1.1 Евро
229	14	Хилокский муниципальный округ Забайкальского края	16123	МКД - Хилок, ул. Орджониекидзе, д. 5	МКД - Хилок, ул. Орджониекидзе, д. 5	51,36789	110,46531	Действующая	08-02-2021		21468	1	1,1						1.1 Евро
230	14	Хилокский муниципальный округ Забайкальского края	16147	МКД - Хилок, ул. Первомайская д. 10	МКД - Хилок, ул. Первомайская д. 10	51,36126	110,45919	Действующая	08-02-2021		21497	1	1,1						1.1 Евро
231	14	Хилокский муниципальный округ Забайкальского края	16145	МКД - Хилок, ул. Первомайская, д. 8	МКД - Хилок, ул. Первомайская, д. 8	51,36063	110,46017	Действующая	08-02-2021		21493	1	1,1						1.1 Евро
232	14	Хилокский муниципальный округ Забайкальского края	18229	МКД - Хилок, ул. Трактовая, д. 8	МКД - Хилок, ул. Трактовая, д. 8	51,34686	110,49332	Действующая	25-03-2021		24455	2	1,1						1.1 Евро
233	14	Хилокский муниципальный округ Забайкальского края	16133	МКД - Хилок, ул. Щербакова, д.13	МКД - Хилок, ул. Щербакова, д.13	51,36805	110,46954	Действующая	08-02-2021		21480	1	1,1						1.1 Евро
234	14	Хилокский муниципальный округ Забайкальского края	16135	МКД - Хилок, уд. Калинина, д. 28	МКД - Хилок, уд. Калинина, д. 28	51,36714	110,46686	Действующая	08-02-2021		21482	1	1,1						1.1 Евро
235	14	Хилокский муниципальный округ Забайкальского края	16146	МКД - Хилок, ул. Дзержинского, д. 15	МКД - Хилок, ул. Дзержинского, д. 15	51,36173	110,46044	Действующая	08-02-2021		21496	5	1,1						1.1 Евро
236	14	Хилокский муниципальный округ Забайкальского края	16116	МКД - Хилок, ул. Дзержинского, д. 19	МКД - Хилок, ул. Дзержинского, д. 19	51,36416	110,45422	Действующая	08-02-2021		21461	1	1,1						1.1 Евро
237	14	Хилокский муниципальный округ Забайкальского края	16115	МКД - Хилок, ул. Дзержинского, д. 20	МКД - Хилок, ул. Дзержинского, д. 20	51,3644	110,45369	Действующая	08-02-2021		21460	1	1,1						1.1 Евро
238	14	Хилокский муниципальный округ Забайкальского края	16141	МКД - Хилок, ул. Калинина, д. 14	МКД - Хилок, ул. Калинина, д. 14	51,36483	110,4628	Действующая	08-02-2021		21490	2	1,1						1.1 Евро
239	14	Хилокский муниципальный округ Забайкальского края	16122	МКД - Хилок, ул. Калинина, д. 27	МКД - Хилок, ул. Калинина, д. 27	51,36687	110,46441	Действующая	08-02-2021		21467	1	1,1						1.1 Евро

240	14	Хилокский муниципальный округ Забайкальского края	16136	МКД - Хилок, ул. Калинина, д. 31	МКД - Хилок, ул. Калинина, д. 31	51,36746	110,46593	Действующая	08-02-2021		21484	1	1,1						1.1 Евро
241	14	Хилокский муниципальный округ Забайкальского края	16134	МКД - Хилок, ул. Калинина, д. 34	МКД - Хилок, ул. Калинина, д. 34	51,36762	110,46775	Действующая	08-02-2021		21481	2	1,1						1.1 Евро
242	14	Хилокский муниципальный округ Забайкальского края	16132	МКД - Хилок, ул. Калинина, д. 38	МКД - Хилок, ул. Калинина, д. 38	51,36838	110,46904	Действующая	08-02-2021		21479	1	1,1						1.1 Евро
243	14	Хилокский муниципальный округ Забайкальского края	16131	МКД - Хилок, ул. Калинина, д. 45	МКД - Хилок, ул. Калинина, д. 45	51,37013	110,46984	Действующая	08-02-2021		21478	1	1,1						1.1 Евро
244	14	Хилокский муниципальный округ Забайкальского края	16130	МКД - Хилок, ул. Калинина, д. 49	МКД - Хилок, ул. Калинина, д. 49	51,37035	110,47077	Действующая	08-02-2021		21476	1	1,1						1.1 Евро
245	14	Хилокский муниципальный округ Забайкальского края	16128	МКД - Хилок, ул. Калинина, д. 51	МКД - Хилок, ул. Калинина, д. 51	51,37077	110,47158	Действующая	08-02-2021		21474	1	1,1						1.1 Евро
246	14	Хилокский муниципальный округ Забайкальского края	14282	МКД - Хилок, ул. Коммунальная, д. 14	МКД - Хилок, ул. Коммунальная, д. 14	51,3648	110,45763	Действующая	11-01-2021		24898	3	1,1						1.1 Евро
247	14	Хилокский муниципальный округ Забайкальского края	16120	МКД - Хилок, ул. Коммунальная, д. 19	МКД - Хилок, ул. Коммунальная, д. 19	51,3662	110,45768	Действующая	08-02-2021		21463	2	1,1						1.1 Евро
248	14	Хилокский муниципальный округ Забайкальского края	16129	МКД - Хилок, ул. Комсомольская, д. 65	МКД - Хилок, ул. Комсомольская, д. 65	51,37638	110,47314	Действующая	08-02-2021		21475	1	1,1						1.1 Евро
249	14	Хилокский муниципальный округ Забайкальского края	16152	МКД - Хилок, ул. Ленина, д. 10	МКД - Хилок, ул. Ленина, д. 10	51,36302	110,45787	Действующая	08-02-2021		21503	6	1,1						1.1 Евро
250	14	Хилокский муниципальный округ Забайкальского края	16139	МКД - Хилок, ул. Октябрьская, д. 34	МКД - Хилок, ул. Октябрьская, д. 34	51,36554	110,46728	Действующая	08-02-2021		21488	1	1,1						1.1 Евро
251	14	Хилокский муниципальный округ Забайкальского края	16121	МКД - Хилок, ул. Орджоникидзе, д. 1	МКД - Хилок, ул. Орджоникидзе, д. 1	51,36742	110,46434	Действующая	08-02-2021		21465	1	1,1						1.1 Евро
252	14	Хилокский муниципальный округ Забайкальского края	16126	МКД - Хилок, ул. Орджоникидзе, д. 6	МКД - Хилок, ул. Орджоникидзе, д. 6	51,368	110,46663	Действующая	08-02-2021		21470	1	1,1						1.1 Евро
253	14	Хилокский муниципальный округ Забайкальского края	16124	МКД - Хилок, ул. Орджоникидзе, д. 7	МКД - Хилок, ул. Орджоникидзе, д. 7	51,36844	110,46551	Действующая	08-02-2021		21469	1	1,1						1.1 Евро
254	14	Хилокский муниципальный округ Забайкальского края	16148	МКД - Хилок, ул. Первомайская д. 12	МКД - Хилок, ул. Первомайская д. 12	51,3615	110,45853	Действующая	08-02-2021		21499	1	1,1						1.1 Евро
255	14	Хилокский муниципальный округ Забайкальского края	16143	МКД - Хилок, ул. Первомайская, д. 6	МКД - Хилок, ул. Первомайская, д. 6	51,36043	110,46136	Действующая	08-02-2021		21492	1	1,1						1.1 Евро
256	14	Хилокский муниципальный округ Забайкальского края	16142	МКД - Хилок, ул. Советская , д. 28	МКД - Хилок, ул. Советская , д. 28	51,36311	110,46364	Действующая	08-02-2021		21491	1	1,1						1.1 Евро
257	14	Хилокский муниципальный округ Забайкальского края	14287	МКД - Хилок, ул. Советская, д. 26	МКД - Хилок, ул. Советская, д. 26	51,36324	110,46181	Действующая	11-01-2021		19124	2	1,1						1.1 Евро
258	14	Хилокский муниципальный округ Забайкальского края	14285	МКД - Хилок, ул. Советская, д. 6	МКД - Хилок, ул. Советская, д. 6	51,36466	110,45945	Действующая	11-01-2021		19122	2	1,1						1.1 Евро
259	14	Хилокский муниципальный округ Забайкальского края	34052	МКД г.Хилок,ул.Лазо д.65	МКД г.Хилок,ул.Лазо д.65	51,35178	110,47136	Действующая	07-05-2024		51223	2	1,1						1.1 Евро
260	14	Хилокский муниципальный округ Забайкальского края	14557	МКУ "Центр БУМТО", г Хилок, ул Ленина, д. 9	МКУ "Центр БУМТО", г Хилок, ул Ленина, д. 9	51,36397	110,45915	Действующая	19-01-2021		19529	1	1,1						1.1 Евро
261	14	Хилокский муниципальный округ Забайкальского края	25019	м-н "Вино-Водка", ООО "Гепард", г. Хилок, ул. Трактовая, д. 19	м-н "Вино-Водка", ООО "Гепард", г. Хилок, ул. Трактовая, д. 19	51,34548	110,49651	Действующая	12-05-2021		32659						1		1.0 Пакет
262	14	Хилокский муниципальный округ Забайкальского края	26042	м-н "Заречье", ИП Сергеев А. А., г. Хилок, ул. Новая, д. 34	м-н "Заречье", ИП Сергеев А. А., г. Хилок, ул. Новая, д. 34	51,34852	110,43031	Действующая	01-06-2021		49016						1		1.0 Пакет
263	14	Хилокский муниципальный округ Забайкальского края	32847	м-н "Надежда", ИП Сивашкина, г. Хилок, ул. Трактовая, д. 1А	м-н "Надежда", ИП Сивашкина, г. Хилок, ул. Трактовая, д. 1А	51,34827	110,48655	Действующая	21-04-2023		47983						1		1.1 Пакет
264	14	Хилокский муниципальный округ Забайкальского края	25929	м-н "Райпо", ИП Шобухина, г. Хилок, ул. Ленина, д. 31	м-н "Райпо", ИП Шобухина, г. Хилок, ул. Ленина, д. 31	51,36334	110,4597	Действующая	28-05-2021		33814						1		1.0 Пакет
265	14	Хилокский муниципальный округ Забайкальского края	32561	М-н "Стройматериал", ИП Антонов А. П., г. Хилок, ул. Кирова, д. 2	М-н "Стройматериал", ИП Антонов А. П., г. Хилок, ул. Кирова, д. 2	51,35841	110,45884	Действующая	13-12-2022		46353	1	0,75						0.75 - железный
266	14	Хилокский муниципальный округ Забайкальского края	32573	м-н "Успех", ИП Благодарная Н. В., г. Хилок, ул. Новая, д. 18Б	м-н "Успех", ИП Благодарная Н. В., г. Хилок, ул. Новая, д. 18Б	51,34723	110,43936	Действующая	27-12-2022		46493						1		1.1 Пакет
267	14	Хилокский муниципальный округ Забайкальского края	15420	МОУ СОШ № 23 пгт. Могзон- ул Профсоюзная, 54	МОУ СОШ № 23 пгт. Могзон- ул Профсоюзная, 54	51,74192	111,96048	Действующая	27-01-2021		20541	1	1,1						1.1 Евро

268	14	Хилокский муниципальный округ Забайкальского края	33156	МУК "МСКО Хилокского района", Бывшее здание амбултории (КДУ), с. Харагун, ул. Набережная, д. 1	МУК "МСКО Хилокского района", Бывшее здание амбултории (КДУ), с. Харагун, ул. Набережная, д. 1	51,55871	111,18368	Действующая	24-05-2023		48692	1	1,1						1.1 Евро
269	14	Хилокский муниципальный округ Забайкальского края	33801	МУК "МСКО Хилокского района", с. Гыршелун, ул. Первомайская, д. 4	МУК "МСКО Хилокского района", с. Гыршелун, ул. Первомайская, д. 4	51,39794	110,66152	Действующая	21-12-2023		50424						1		1.1 Пакет
270	14	Хилокский муниципальный округ Забайкальского края	29611	МУК "МСКО Хилокского района"Административное здание, с. Укурик, 1,4 км на юго-запад	МУК "МСКО Хилокского района"Административное здание, с. Укурик, 1,4 км на юго-запад	51,67572	111,81691	Действующая	14-12-2021		40147	1	1,1						1.1 Евро
271	14	Хилокский муниципальный округ Забайкальского края	15536	МУК "МСКО Хилокского района"-с. Бада, ул. Привокзальная, 43А административное помещение	МУК "МСКО Хилокского района"-с. Бада, ул. Привокзальная, 43А административное помещение	51,38876	109,86419	Действующая	29-01-2021		20752	1	1,1						1.1 Евро
272	14	Хилокский муниципальный округ Забайкальского края	15522	МУК "ЦД" городского поселения "Могзонское"-ул Комсомольская, 20	МУК "ЦД" городского поселения "Могзонское"-ул Комсомольская, 20	51,7376	111,96187	Действующая	29-01-2021		20674						1		1.1 Пакет
273	14	Хилокский муниципальный округ Забайкальского края	17923		Нагорная ул., 45, Хилок, Забайкальский край, Россия, 673200	51,3658	110,46639	Действующая	19-03-2021		51299	1	1,1						1.1 Евро
274	14	Хилокский муниципальный округ Забайкальского края	20149	Налоговая, г. Хилок, ул. Ленина, д. 39	Налоговая, г. Хилок, ул. Ленина, д. 39	51,36244	110,46198	Действующая	01-04-2021		26229	1	1,1						1.1 Евро
275	14	Хилокский муниципальный округ Забайкальского края	15473	Школа, с Ушоты ул.Центральная 33	Неизвестная дорога, Ушоты, Забайкальский край, Россия, 673222	51,31512	109,64514	Действующая	28-01-2021		20611	1	1,1						1.1 Евро
276	14	Хилокский муниципальный округ Забайкальского края	16260	Храм, с. Харагун, ул. Мира, д. 30	Неизвестная дорога, Харагун, Забайкальский край, Россия, 673230	51,5564	111,18286	Действующая	09-02-2021		21678						1		1.0 Пакет
277	14	Хилокский муниципальный округ Забайкальского края	32648	МУК "МЦБ ХИЛОКСКОГО РАЙОНА" (с. Харагун, ул. Шоссейная,27)	Неизвестная дорога, Харагун, Забайкальский край, Россия, 673230	51,55599	111,18349	Действующая	20-02-2023		46942						2		1.1 Пакет
278	14	Хилокский муниципальный округ Забайкальского края	16862	магазин, ИП Закржевская Л.И., с. Хушенга, ул. Проселочная, д. 2Б тандем	Неизвестная дорога, Хушенга, Забайкальский край, Россия, 673220	51,43535	110,91878	Действующая	18-02-2021		22571						1		1.0 Пакет
279	14	Хилокский муниципальный округ Забайкальского края	32166	Новая вагонная ремонтная компания, г. Хилок, ул. Привокзальная, д. 5.	Новая вагонная ремонтная компания, г. Хилок, ул. Привокзальная, д. 5.	51,36416	110,45175	Действующая	26-07-2022		45457	2	1,1						1.1 Евро
280	14	Хилокский муниципальный округ Забайкальского края	19371	ОАО "РЖД", Дом отдыха, г. Хилок, ул. Дзержинского, 1а	ОАО "РЖД", Дом отдыха, г. Хилок, ул. Дзержинского, 1а	51,36625	110,44418	Действующая	29-03-2021		25531	2	1,1						1.1 Евро
281	14	Хилокский муниципальный округ Забайкальского края	19375	ОАО "РЖД", Контора ПЧ, г. Хилок, ул. Первомайская, д. 4	ОАО "РЖД", Контора ПЧ, г. Хилок, ул. Первомайская, д. 4	51,36029	110,4614	Действующая	29-03-2021		25536	1	0,75						0.75 - железный
282	14	Хилокский муниципальный округ Забайкальского края	19387	ОАО "РЖД", Пост ЭЦ + Вокзал, Хушенга, ул. Вокзальная, д. 9	ОАО "РЖД", Пост ЭЦ + Вокзал, Хушенга, ул. Вокзальная, д. 9	51,43919	110,92546	Действующая	29-03-2021		25550	1	0,75						0.75 - железный
283	14	Хилокский муниципальный округ Забайкальского края	32289	ОАО «РЖД» Могзонская дистанции пути ул.Орджоникидзе 18	ОАО «РЖД» Могзонская дистанции пути ул.Орджоникидзе 18	51,74538	111,95096	Действующая	28-09-2022		45691	1	1,1						1.1 Евро
284	14	Хилокский муниципальный округ Забайкальского края	16118	ОАО РЖД, Общежитие, г. Хилок, ул. Первомайская, д. 5	ОАО РЖД, Общежитие, г. Хилок, ул. Первомайская, д. 5	51,36408	110,45271	Действующая	08-02-2021		26691	2	1,1						1.1 Евро
285	14	Хилокский муниципальный округ Забайкальского края	16140	Общежитие, ИП Протвень Б. С., г. Хилок, ул. Нагорная, д. 34	Общежитие, ИП Протвень Б. С., г. Хилок, ул. Нагорная, д. 34	51,3645	110,46618	Действующая	08-02-2021		29998	1	1,1						1.1 Евро
286	14	Хилокский муниципальный округ Забайкальского края	15521	ОГИБД ОМВД, г. Хилок, ул. Коммунальная, д. 1	ОГИБД ОМВД, г. Хилок, ул. Коммунальная, д. 1	51,36509	110,45671	Действующая	29-01-2021		20673	1	0,75						0.75 - железный
287	14	Хилокский муниципальный округ Забайкальского края	19448	ОМВД , г. Хилок, улица Дзержинского, 22	ОМВД , г. Хилок, улица Дзержинского, 22	51,36458	110,45279	Действующая	30-03-2021		25610	1	1,1						1.1 Евро
288	14	Хилокский муниципальный округ Забайкальского края	20159	ОМВД по Хилокскому району, г Хилок, ул Комсомольская, 12	ОМВД по Хилокскому району, г Хилок, ул Комсомольская, 12	51,36531	110,46042	Действующая	01-04-2021		32760	1	0,75						0.75 - железный
289	14	Хилокский муниципальный округ Забайкальского края	32846	ООО "АЛЬФА-М"-г. Хилок, ул. Калинина, д. 10, магазин "Красное Белое"	ООО "АЛЬФА-М"-г. Хилок, ул. Калинина, д. 10, магазин "Красное Белое"	51,36402	110,46053	Действующая	21-04-2023		47982						1		1.0 Пакет
290	14	Хилокский муниципальный округ Забайкальского края	20444	ООО "Городской ремонтно-эксплутационный центр"- г. Хилок, ул. Дзержинского, 18 а (очистные сооружения)	ООО "Городской ремонтно-эксплутационный центр"- г. Хилок, ул. Дзержинского, 18 а (очистные сооружения)	51,36448	110,45342	Действующая	03-04-2021		26729	1	0,75						0.75 - железный
291	14	Хилокский муниципальный округ Забайкальского края	20115	ООО "ГРЭЦ" (центральная котельная № 1), Хилок, ул. Ленина, д. 22	ООО "ГРЭЦ" (центральная котельная № 1), Хилок, ул. Ленина, д. 22	51,36062	110,462	Действующая	01-04-2021		47987	2	0,75						0.75 - железный
292	14	Хилокский муниципальный округ Забайкальского края	17405	ООО "ЛОКОТЕХ-СЕРВИС" - Сервисный участок-пгт.Могзон, ул. Деповская, 1	ООО "ЛОКОТЕХ-СЕРВИС" - Сервисный участок-пгт.Могзон, ул. Деповская, 1	51,73232	111,96548	Действующая	04-03-2021		23347	1	0,75						0.75 - железный
293	14	Хилокский муниципальный округ Забайкальского края	18943	ООО "Петровскнефтепродукт" Автозаправочная станция №11, Хилокский р-н, с.Бада	ООО "Петровскнефтепродукт" Автозаправочная станция №11, Хилокский р-н, с.Бада	51,40019	109,81231	Действующая	28-03-2021		25182	3	0,75						0.75 - железный
294	14	Хилокский муниципальный округ Забайкальского края	17011	ООО "Сириус", г. Хилок, ул. Нагорная, д. 32А	ООО "Сириус", г. Хилок, ул. Нагорная, д. 32А	51,36492	110,46606	Действующая	24-02-2021		22812						1		1.1 Пакет
295	14	Хилокский муниципальный округ Забайкальского края	26634	ООО "Сириус", г. Хилок, ул. Ямаровская, д. 39	ООО "Сириус", г. Хилок, ул. Ямаровская, д. 39	51,34534	110,47552	Действующая	09-06-2021		34727						1		1.1 Пакет

296	14	Хилокский муниципальный округ Забайкальского края	33864	ООО "СпецСитиСтрой"-Строительная площадка, Хилокский р-н, г. Хилок, ул. Калинина, д. 21, д. 23	ООО "СпецСитиСтрой"-Строительная площадка, Хилокский р-н, г. Хилок, ул. Калинина, д. 21, д. 23	51,365	110,46159	Действующая	30-01-2024		50993	2	1,1						1.1 Евро
297	14	Хилокский муниципальный округ Забайкальского края	28505	ООО "Технопром", ДОЛБ, г. Хилок, ул. Дзержинского, д. 1А	ООО "Технопром", ДОЛБ, г. Хилок, ул. Дзержинского, д. 1А	51,36431	110,45414	Действующая	21-07-2021		37927	1	0,75						0.75 - железный
298	14	Хилокский муниципальный округ Забайкальского края	22361	ООО "Торгсервис", м-н "Светофор", Хилок, ул. Новая, д. 20	ООО "Торгсервис", м-н "Светофор", Хилок, ул. Новая, д. 20	51,35231	110,47122	Действующая	15-04-2021		29139	1	0,75						0.75 - железный
299	14	Хилокский муниципальный округ Забайкальского края	27023	ООО "Тужи", (Ленд-арт парк "Тужи", Хилокский район, с. Укурик, местность Тужи (2км. от села)	ООО "Тужи", (Ленд-арт парк "Тужи", Хилокский район, с. Укурик, местность Тужи (2км. от села)	51,67728	111,81951	Действующая	17-06-2021		35630	6	1,1						1.1 Евро
300	14	Хилокский муниципальный округ Забайкальского края	29224	ООО "Читинский Втормет", г. Хилок, ул. Ямаровская, д. 49 г	ООО "Читинский Втормет", г. Хилок, ул. Ямаровская, д. 49 г	51,35405	110,47572	Действующая	11-11-2021		45534	1	1,1						1.1 Евро
301	14	Хилокский муниципальный округ Забайкальского края	17151	Отдел ТПС, ИП Котельников И. В., г. Хилок, ул. Трактовая, д. 17, расторжение	Отдел ТПС, ИП Котельников И. В., г. Хилок, ул. Трактовая, д. 17, расторжение	51,34635	110,49247	Действующая	26-02-2021		31931						1		1.1 Пакет
302	14	Хилокский муниципальный округ Забайкальского края	27507	Отделение связи г. Хилок, ул. Ленина, 14	Отделение связи г. Хилок, ул. Ленина, 14	51,36268	110,45983	Действующая	28-06-2021		48995	1	1,1						1.1 Евро
303	14	Хилокский муниципальный округ Забайкальского края	16708	п.Могзон ул.Крупская, д.5, магазин " Радуга"-ИП Стахеева	п.Могзон ул.Крупская, д.5, магазин " Радуга"-ИП Стахеева	51,74252	111,95799	Действующая	17-02-2021		22357						1		1.0 Пакет
304	14	Хилокский муниципальный округ Забайкальского края	16653	ПАО Ростелеком, г. Хилок, ул. Пушкина, д. 1	ПАО Ростелеком, г. Хилок, ул. Пушкина, д. 1	51,36964	110,46916	Действующая	16-02-2021		22273	1	1,1						1.1 Евро
305	14	Хилокский муниципальный округ Забайкальского края	19425	пгт. Могзон, ул. Зелёная, 18, магазин " Добрый"-ИП Зуева	пгт. Могзон, ул. Зелёная, 18, магазин " Добрый"-ИП Зуева	51,74794	111,96841	Действующая	29-03-2021		25586						1		1.0 Пакет
306	14	Хилокский муниципальный округ Забайкальского края	25157	Хилокский район пгт.Могзон, ул. Профсоюзная, 39, Магазин-ИП Фещенко	пгт.Могзон, Хилокский район, ул. Профсоюзная, Магазин-ИП Фещенко, 39	51,74228	111,96696	Действующая	17-05-2021		32805						1		0.12 Пакет
307	14	Хилокский муниципальный округ Забайкальского края	26662	Административное здания ЭЧ Первомайская 1	Первомайская ул., 8 Хилок, Забайкальский край, Россия, 673200	51,35997	110,46009	Действующая	10-06-2021		47795	1	0,75						0.75 - железный
308	14	Хилокский муниципальный округ Забайкальского края	34259	Пункт выдачи "Вайлдбериз", г. Хилок, ул. Первомайская, д. 14	Пионерская ул., 2А, Хилок, Забайкальский край, Россия, 673200	51,35968	110,46325	Действующая	05-09-2024		52063	1	0,75						0.75 - железный
309	14	Хилокский муниципальный округ Забайкальского края	19353	Подменный пункт , г. Хилок, ул. Привокзальная, 1а	Подменный пункт , г. Хилок, ул. Привокзальная, 1а	51,36485	110,44882	Действующая	29-03-2021		25507	2	1,1						1.1 Евро
310	14	Хилокский муниципальный округ Забайкальского края	32418	Пожарный поезд РЖД	Пожарный поезд РЖД	51,36162	110,45603	Действующая	28-10-2022		45969	1	1,1						1.1 Евро
311	14	Хилокский муниципальный округ Забайкальского края	25606	Поликлиника "РЖД-Медицина", г. Хилок, ул. Калинина, д. 23	Поликлиника "РЖД-Медицина", г. Хилок, ул. Калинина, д. 23	51,36622	110,46375	Действующая	23-05-2021		33351	2	0,75						0.75 - железный
312	14	Хилокский муниципальный округ Забайкальского края	19386	Пост ЭЦ + Вокзал + Табельная, Хилокский р-он, ст. Гыршелун, ул. Стационная, 1Б	Пост ЭЦ + Вокзал + Табельная, Хилокский р-он, ст. Гыршелун, ул. Стационная, 1Б	51,40025	110,66362	Действующая	29-03-2021		25549	1	0,75						0.75 - железный
313	14	Хилокский муниципальный округ Забайкальского края	26713	Пост ЭЦ + Вокзал, Харагун, ул. Вокзальная, д. 29	Пост ЭЦ + Вокзал, Харагун, ул. Вокзальная, д. 29	51,55242	111,17897	Действующая	10-06-2021		34884	1	0,75						0.75 - железный
314	14	Хилокский муниципальный округ Забайкальского края	19384	Пост ЭЦ Дирекция зданий и сооружений, г. Хилок, ул. Привокзальная, д. 11	Пост ЭЦ Дирекция зданий и сооружений, г. Хилок, ул. Привокзальная, д. 11	51,36284	110,45335	Действующая	29-03-2021		25547	1	1,1						1.1 Евро
315	14	Хилокский муниципальный округ Забайкальского края	25374	Пост ЭЦ и Вокзал пгт. Могзон	Пост ЭЦ и Вокзал пгт. Могзон	51,73532	111,95932	Действующая	20-05-2021		33113	1	1,1						1.1 Евро
316	14	Хилокский муниципальный округ Забайкальского края	18717	Пост ЭЦ ст. Тайдут, стр. 17	Пост ЭЦ ст. Тайдут, стр. 17	51,63665	111,42708	Действующая	27-03-2021		24977	1	0,75						0.75 - железный
317	14	Хилокский муниципальный округ Забайкальского края	19479	Пост ЭЦ+Вокзал+Табельная, ст. Жипхеген, ул. Линейная, д. 4А	Пост ЭЦ+Вокзал+Табельная, ст. Жипхеген, ул. Линейная, д. 4А	51,45757	110,16772	Действующая	30-03-2021		34785	1	0,75						0.75 - железный
318	14	Хилокский муниципальный округ Забайкальского края	27585	Почта России УФПС п. Могзон, ул. Советская, 46	Почта России УФПС п. Могзон, ул. Советская, 46	51,74244	111,96061	Действующая	30-06-2021		36643						5		1.0 Пакет
319	14	Хилокский муниципальный округ Забайкальского края	27531	Почта, с. Харагун, ул. Возкальная, 18/2	Почта, с. Харагун, ул. Возкальная, 18/2	51,55295	111,17759	Действующая	29-06-2021		36565						1		0.75 Пакет
320	14	Хилокский муниципальный округ Забайкальского края	24437	Пост ЭЦ+Вокзал+Табельная ст. Бада, ул. Привокзальная, 31а	Привокзальная ул., Бада, Забайкальский край, Россия, 673250	51,38826	109,86504	Действующая	04-05-2021		32023	1	1,1						1.1 Евро
321	14	Хилокский муниципальный округ Забайкальского края	34126	Прихода храма-Хилокский район, с.Бада, ул. Садовая, 2-а	Прихода храма-Хилокский район, с.Бада, ул. Садовая, 2-а	51,38947	109,86638	Действующая	13-06-2024		51497	1	1,1						1.1 Евро
322	14	Хилокский муниципальный округ Забайкальского края	21958	Прокуратура, г. Хилок, ул. Советская, д. 20А	Прокуратура, г. Хилок, ул. Советская, д. 20А	51,3633	110,46082	Действующая	14-04-2021		28646	1	1,1						1.1 Евро
323	14	Хилокский муниципальный округ Забайкальского края	25538	Пункт НГЧ, г. Хилок, ул. Привокзальная, д. 5А	Пункт НГЧ, г. Хилок, ул. Привокзальная, д. 5А	51,36252	110,45368	Действующая	21-05-2021		33266	2	1,1						1.1 Евро

352	14	Хилокский муниципальный округ Забайкальского края	16546	ст.Бада, ул.Привокзальная,33, м-н "Продукты питания"-ИП Султанов Закир	ст.Бада, ул.Привокзальная,33, м-н "Продукты питания"-ИП Султанов Закир	51,38744	109,85673	Действующая	15-02-2021		22111						1		1.0 Пакет
353	14	Хилокский муниципальный округ Забайкальского края	29685	Стадион "Труд". Хилокский район, с. Бада, ул.Лесная, д. 63а	Стадион "Труд". Хилокский район, с. Бада, ул.Лесная, д. 63а	51,38569	109,84382	Действующая	17-12-2021		40252	1	1,1						1.1 Евро
354	14	Хилокский муниципальный округ Забайкальского края	19385	СТЗ, Служебно-техническое здание, г. Хилок, ул. Привокзальная, 2а 89245736597	СТЗ, Служебно-техническое здание, г. Хилок, ул. Привокзальная, 2а 89245736597	51,35913	110,46088	Действующая	29-03-2021		25548	1	0,75						0.75 - железный
355	14	Хилокский муниципальный округ Забайкальского края	32636	Суши-бар "КИОТО", ИП Пильщикова А. А., г. Хилок, ул. Дзержинского, д. 2А	Суши-бар "КИОТО", ИП Пильщикова А. А., г. Хилок, ул. Дзержинского, д. 2А	51,36325	110,45474	Действующая	07-02-2023		47435						2		1.1 Пакет
356	14	Хилокский муниципальный округ Забайкальского края	33845	Забайкальский край, Хилокский р-н, г. Хилок, ул. Трактовая, 15 ИП КУЗЬМИН АРТЕМ ОЛЕГОВИЧ	Трактовая ул., 8а, Хилок, Забайкальский край, Россия, 673201	51,34622	110,49308	Действующая	15-01-2024		50554						1		1.0 Пакет
357	14	Хилокский муниципальный округ Забайкальского края	33234	МКД - г. Хилок, ул. Калинина, д. 26А	ул. Калинина, 26а, Хилок, Забайкальский край, Россия, 673200	51,36656	110,46524	Действующая	06-06-2023		48902	1	1,1						1.1 Евро
358	14	Хилокский муниципальный округ Забайкальского края	16127	калинина 49а мкд	ул. Калинина, 49а, Хилок, Забайкальский край, Россия, 673200	51,36988	110,47052	Действующая	08-02-2021			1							
359	14	Хилокский муниципальный округ Забайкальского края	33866	ИП ГАТЛЫБАЕВА ГАМЗЯ СУЛТАНГАЛИЕВНА, г. Хилок, ул. Комсомольская, д.2 , пом. 1, 2, 3, 4,	ул. Калинина, 9А, Хилок, Забайкальский край, Россия, 673200	51,3637	110,45883	Действующая	01-02-2024		50642	1	1,1						1.1 Евро
360	14	Хилокский муниципальный округ Забайкальского края	16137	МКД - г. Хилок, ул. Щербакова, д. 2	ул. Щербакова, 1"а, Хилок, Забайкальский край, Россия, 673200	51,36629	110,46565	Действующая	08-02-2021		21486	1	1,1						1.1 Евро
361	14	Хилокский муниципальный округ Забайкальского края	18206	ижс	ул. Энгельса, 4, Хилок, Забайкальский край, Россия, 673200	51,3428	110,46624	Действующая	25-03-2021		24431						1		0.12 Пакет
362	14	Хилокский муниципальный округ Забайкальского края	26047	ИП Таскаев м-н Мария, договор НА СОГЛАСОВАНИИ	ул. Энгельса, 51а, Хилок, Забайкальский край, Россия, 673201	51,34601	110,47412	Действующая	01-06-2021		33963						1		1.1 Пакет
363	14	Хилокский муниципальный округ Забайкальского края	21827	Управление МЧС России , пожарно-спасательная часть № 37, г. Хилок, ул. Набережная, д. 39	Управление МЧС России, пожарно-спасательная часть № 37, г. Хилок, ул. Набережная, д. 39	51,34829	110,47166	Действующая	13-04-2021		28481	1	1,1						1.1 Евро
364	14	Хилокский муниципальный округ Забайкальского края	26661	Управление Пенсионного фонда РФ, Забайкальский край, г. Хилок, ул. Дзержинского, 5	Управление Пенсионного фонда РФ, Забайкальский край, г. Хилок, ул. Дзержинского, 5	51,36382	110,45603	Действующая	10-06-2021		49928	1	1,1						1.1 Евро
365	14	Хилокский муниципальный округ Забайкальского края	32689	Участок ст. Хилок, Забайкальский край, Хилокский р-он, г. Хилок	Участок ст. Хилок, Забайкальский край, Хилокский р-он, г. Хилок	51,36322	110,4518	Действующая	11-03-2023		47225	1	1,1						1.1 Евро
366	14	Хилокский муниципальный округ Забайкальского края	15127	Учреждение культуры с. Энгорок, ул. Совхозная, д. 12	Учреждение культуры с. Энгорок, ул. Совхозная, д. 12	50,97807	110,35089	Действующая	21-01-2021		49011	1	1,1						1.1 Евро
367	14	Хилокский муниципальный округ Забайкальского края	15577	ФАП, с.Гыршелун, ул.Нагорная 17	ФАП, с.Гыршелун, ул.Нагорная 17	51,3998	110,65467	Действующая	01-02-2021		20770						1		1.1 Пакет
368	14	Хилокский муниципальный округ Забайкальского края	15589	ФАП, с.Энгорок ул.Колхозная 15	ФАП, с.Энгорок ул.Колхозная 15	50,97819	110,35189	Действующая	01-02-2021		49007	1	1,1						1.1 Евро
369	14	Хилокский муниципальный округ Забайкальского края	15585	ФАП, Жипхеген, ул. Таежная, д. 22д	ФАП, Жипхеген, ул. Таежная, д. 22д	51,46558	110,16356	Действующая	01-02-2021		20783						1		1.1 Пакет
370	14	Хилокский муниципальный округ Забайкальского края	15590	ФАП, с. Алентуйка, ул. Школьная, д. 4	ФАП, с. Алентуйка, ул. Школьная, д. 4	51,41289	110,80119	Действующая	01-02-2021		20788						1		1.1 Пакет
371	14	Хилокский муниципальный округ Забайкальского края	15588	ФАП, с.Ушоты, ул. Центральная, 15	ФАП, с. Ушоты, ул. Центральная, 15	51,31568	109,64612	Действующая	01-02-2021		20786						1		1.1 Пакет
372	14	Хилокский муниципальный округ Забайкальского края	15586	ФАП, с.Глинка ул.Колхозная 21	ФАП, с.Глинка ул.Колхозная 21	51,42982	110,04518	Действующая	01-02-2021		20784						1		1.1 Пакет
373	14	Хилокский муниципальный округ Забайкальского края	15587	ФАП, Хилокский район, с.Закульта ул.Школьная 8	ФАП, Хилокский район, с.Закульта ул.Школьная 8	51,36053	109,7436	Действующая	01-02-2021		20785	1	1,1						1.1 Евро
374	14	Хилокский муниципальный округ Забайкальского края	24336	ФГБУ "ЗАБАЙКАЛЬСКОЕ УГМС"ст.Могзон,ул.Совхозная д. 2 метеорологическая станция	ФГБУ "ЗАБАЙКАЛЬСКОЕ УГМС"ст.Могзон,ул.Совхозная д. 2 метеорологическая станция	51,73452	111,99561	Действующая	30-04-2021		31874						1		1.0 Пакет
375	14	Хилокский муниципальный округ Забайкальского края	27003	ФГБУ "ЦЖКУ" Минобороны России (ЦЖКУ №9)-Военный городок №б/н Аэродром, с. Бада	ФГБУ "ЦЖКУ" Минобороны России (ЦЖКУ №9)-Военный городок №б/н Аэродром, с. Бада	51,40187	109,9019	Действующая	17-06-2021		35595	4	1,1						1.1 Евро
376	14	Хилокский муниципальный округ Забайкальского края	24986	ФГП ВО ЖДТ РОССИИ г.Могзон,парк станции	ФГП ВО ЖДТ РОССИИ г.Могзон,парк станции	51,74061	111,96922	Действующая	12-05-2021		32621						1		1.1 Пакет
377	14	Хилокский муниципальный округ Забайкальского края	24511	ФГП ВО ЖДТ России, г. Хилок, ул. Ленина, д. 8	ФГП ВО ЖДТ России, г. Хилок, ул. Ленина, д. 8	51,36391	110,45671	Действующая	05-05-2021		34728	1	1,1						1.1 Евро
378	14	Хилокский муниципальный округ Забайкальского края	25176	Филиал ООО "РесурсТранс"Административно-бытовое здание-п. Могзон, ул.	Филиал ООО "РесурсТранс"Административно-бытовое здание-п. Могзон, ул.	51,73306	111,96304	Действующая	17-05-2021		32835						2		1.5 Пакет
379	14	Хилокский муниципальный округ Забайкальского края	32971	с.Хилогосон кл Школьная Фап	Хилогосон, Забайкальский край, Россия, 673211	51,15	110,63658	Действующая	04-05-2023		48372	1	1,1						1.1 Евро

380	14	Хилокский муниципальный округ Забайкальского края	15283	Хилокская СББЖ, г. Хилок, ул. Свердлова, д. 34	Хилокская СББЖ, г. Хилок, ул. Свердлова, д. 34	51,34127	110,47595	Действующая	25-01-2021		20376	1	1,1						1.1 Евро
381	14	Хилокский муниципальный округ Забайкальского края	15571	Хилокская центральная районная больница-пгт.Могзон ул.Комсомольская 15	Хилокская центральная районная больница-пгт.Могзон ул.Комсомольская 15	51,73821	111,96853	Действующая	01-02-2021		20764	2	1,1						1.1 Евро
382	14	Хилокский муниципальный округ Забайкальского края	25932	Хлебопекарня ИП Шобухина, с. Харагун, ул. Мира, д. 7	Хлебопекарня ИП Шобухина, с. Харагун, ул. Мира, д. 7	51,55557	111,1812	Действующая	28-05-2021		33802						1		1.0 Пакет
383	14	Хилокский муниципальный округ Забайкальского края	25163	Храм, пгт. Жипхеген, ул. Гаражная, д. 9	Храм, пгт. Жипхеген, ул. Гаражная, д. 9	51,45866	110,16393	Действующая	17-05-2021		32811						1		1.0 Пакет
384	14	Хилокский муниципальный округ Забайкальского края	17225	Храм, с. Хушенга, ул. Центральная, д. 6	Храм, с. Хушенга, ул. Центральная, д. 6	51,43416	110,92774	Действующая	01-03-2021		23122						1		1.0 Пакет
385	14	Хилокский муниципальный округ Забайкальского края	26658	ЦДТ "Вохновение", пгт. Агинское, ул. Калинина, д. 9, пом. 1А	ЦДТ "Вохновение", пгт. Агинское, ул. Калинина, д. 9, пом. 1А	51,36445	110,4605	Действующая	09-06-2021		34782	1	1,1						1.1 Евро
386	14	Хилокский муниципальный округ Забайкальского края	15558	Центр для несовершенолетних " Искра", с Бада, ул Геологическая, 31	Центр для несовершенолетних " Искра", с Бада, ул Геологическая, 31	51,39176	109,85962	Действующая	01-02-2021		20731	1	1,1						1.1 Евро
387	14	Хилокский муниципальный округ Забайкальского края	15524	Центр досуга "Гранит", Жипхеген, ул. Таежная, д. 15	Центр досуга "Гранит", Жипхеген, ул. Таежная, д. 15	51,46328	110,16306	Действующая	29-01-2021		20677	1	1,1						1.1 Евро
388	14	Хилокский муниципальный округ Забайкальского края	15413	Центр досуга и информации" с/п"Линево-Озерское", ул. Калинина, д. 9	Центр досуга и информации" с/п"Линево-Озерское", ул. Калинина, д. 9	51,36025	110,65148	Действующая	27-01-2021		20527	1	1,1						1.1 Евро
389	14	Хилокский муниципальный округ Забайкальского края	19520	Центральная районная Аптека № 10, г. Хилок, ул. Советская, д. 21	Центральная районная Аптека № 10, г. Хилок, ул. Советская, д. 21	51,36431	110,46194	Действующая	30-03-2021		32349						1		1.1 Пакет
390	14	Хилокский муниципальный округ Забайкальского края	33693	ЦЖКУ, Военный городок, ст. Бада, госпиталь	ЦЖКУ, Военный городок, ст. Бада, госпиталь	51,40089	109,87718	Действующая	16-11-2023		50197	1	0,75						0.75 - железный
391	14	Хилокский муниципальный округ Забайкальского края	33694	ЦЖКУ, Военный городок, ст. Бада, ПТО	ЦЖКУ, Военный городок, ст. Бада, ПТО	51,39577	109,88263	Действующая	16-11-2023		50202	1	0,75						0.75 - железный
392	14	Хилокский муниципальный округ Забайкальского края	24255	ЦРБ Больница, г. Хилок, ул. Калинина, д. 35	ЦРБ Больница, г. Хилок, ул. Калинина, д. 35	51,3697	110,46802	Действующая	29-04-2021		20789	3	1,1						1.1 Евро
393	14	Хилокский муниципальный округ Забайкальского края	34123	Шиномонтажная мастерская-г. Хилок, ул. Совхозная, 20-ИП Емельянова	Шиномонтажная мастерская-г. Хилок, ул. Совхозная, 20-ИП Емельянова	51,33731	110,461	Инспекция	11-06-2024		51479						1		0.5 Пакет
394	14	Хилокский муниципальный округ Забайкальского края	33411	Школа - детский сад пгт.Могзон; ул. Профсоюзная 37А	Школа - детский сад пгт.Могзон; ул. Профсоюзная 37А	51,74259	111,96499	Действующая	16-08-2023		49543	2	1,1						1.1 Евро
395	14	Хилокский муниципальный округ Забайкальского края	23118	Школа 12, г. Хилок, ул. Новая, д. 22А	Школа 12, г. Хилок, ул. Новая, д. 22А	51,34897	110,43512	Действующая	21-04-2021		30100	1	1,1						1.1 Евро
396	14	Хилокский муниципальный округ Забайкальского края	15357	Школа № 10, г. Хилок, ул. Калинина, д. 18 (школа)	Школа № 10, г. Хилок, ул. Калинина, д. 18 (школа)	51,36571	110,46447	Действующая	26-01-2021		20460	1	1,1						1.1 Евро
397	14	Хилокский муниципальный округ Забайкальского края	15359	Школа № 10, Дополнительное учреждение образования "Центр детского творчества "Вдохновение", г. Хилок, ул. Калинина, д. 9, пом. 1А	Школа № 10, Дополнительное учреждение образования "Центр детского творчества "Вдохновение", г. Хилок, ул. Калинина, д. 9, пом. 1А	51,36442	110,46052	Действующая	26-01-2021		20462	1	0,75						0.75 - железный
398	14	Хилокский муниципальный округ Забайкальского края	14882	Школа № 11, г. Хилок, ул. Ленина, д. 37	Школа № 11, г. Хилок, ул. Ленина, д. 37	51,36266	110,46115	Действующая	20-01-2021		32777	1	1,1						1.1 Евро
399	14	Хилокский муниципальный округ Забайкальского края	15412	Школа № 13, г Хилок, ул Карла Маркса, 75	Школа № 13, г Хилок, ул Карла Маркса, 75	51,34767	110,47415	Действующая	27-01-2021		20526	1	1,1						1.1 Евро
400	14	Хилокский муниципальный округ Забайкальского края	15430	Школа № 14 с. Глинка, с. Глинка, ул. Школьная, д. 10	Школа № 14 с. Глинка, с. Глинка, ул. Школьная, д. 10	51,42405	110,04825	Действующая	27-01-2021		20559	1	1,1						1.1 Евро
401	14	Хилокский муниципальный округ Забайкальского края	22365	Школа № 15, с Бада, ул Пионерская, 43	Школа № 15, с Бада, ул Пионерская, 43	51,3922	109,86368	Действующая	15-04-2021		29148	1	1,1						1.1 Евро
402	14	Хилокский муниципальный округ Забайкальского края	15433	Школа № 16, с Гыршелун, ул Нагорная, 19	Школа № 16, с Гыршелун, ул Нагорная, 19	51,40076	110,65427	Действующая	27-01-2021		20561	1	1,1						1.1 Евро
403	14	Хилокский муниципальный округ Забайкальского края	15344	Школа № 17, с Хушенга, ул Школьная, 1	Школа № 17, с Хушенга, ул Школьная, 1	51,436	110,92588	Действующая	26-01-2021		20445	1	1,1						1.1 Евро
404	14	Хилокский муниципальный округ Забайкальского края	15256	Школа № 18, с Харагун, ул Шоссейная, 43	Школа № 18, с Харагун, ул Шоссейная, 43	51,55176	111,17629	Действующая	25-01-2021		20341	2	1,1						1.1 Евро
405	14	Хилокский муниципальный округ Забайкальского края	15509	Школа № 20, с Линево Озеро, ул Хлуднева, 11	Школа № 20, с Линево Озеро, ул Хлуднева, 11	51,36435	110,65053	Действующая	28-01-2021		20658	3	1,1						1.1 Евро
406	14	Хилокский муниципальный округ Забайкальского края	15427	Школа № 26, с Алентуйка, ул Школьная, дом № 4	Школа № 26, с Алентуйка, ул Школьная, дом № 4	51,4131	110,80186	Действующая	27-01-2021		20554	1	1,1						1.1 Евро
407	14	Хилокский муниципальный округ Забайкальского края	14903	Школа № 6 с. Хилогосон, с Хилогосон, ул Школьная, дом 10 (Школа)	Школа № 6 с. Хилогосон, с Хилогосон, ул Школьная, дом 10 (Школа)	51,15182	110,63927	Действующая	20-01-2021		48370						1		1.1 Пакет

15	25	Муниципальный район "Чернышевский район" Забайкальского края	24296	ТЦ Заря, ИП Сущих	54, Первомайская улица, поселок городского типа Чернышевск, Россия, Забайкальский край, Чернышевский район	52,51149	117,00791	Действующая	30-04-2021		31813	1	1,1						1.1 Евро
16	25	Муниципальный район "Чернышевский район" Забайкальского края	17203	Администрация	54, Центральная улица, село Новоильинск, Россия, Забайкальский край, Чернышевский район	52,5115	116,76154	Действующая	01-03-2021		23097	1	1,1						1.1 Евро
17	25	Муниципальный район "Чернышевский район" Забайкальского края	17861	Дом культуры	6, Клубная улица, село Комсомольское, Россия, Забайкальский край, Чернышевский район	52,34661	116,85924	Действующая	18-03-2021		24014	1	1,1						1.1 Евро
18	25	Муниципальный район "Чернышевский район" Забайкальского края	1506	ул. Железнодорожная	673460, Россия, Забайкальский край, Железнодорожная ул., 40А, Чернышевск	52,51304	117,01808	Действующая	18-08-2020		3118	1	0,75						0.75 - железный
19	25	Муниципальный район "Чернышевский район" Забайкальского края	1508	ЖД вокзал пгт. Чернышевск, ул. Железнодорожная, д. 23	673460, Россия, Забайкальский край, Железнодорожная ул., 40А, Чернышевск	52,51328	117,01972	Действующая	18-08-2020		3128	1	1,1						1.1 Евро
20	25	Муниципальный район "Чернышевский район" Забайкальского края	2271	журавлева 29 д ижс	673460, Россия, Забайкальский край, Журавлева ул., 29Д, Чернышевск	52,51863	117,01911	Действующая	21-08-2020		4321	1	1,1						1.1 Евро
21	25	Муниципальный район "Чернышевский район" Забайкальского края	2763	молодежная ижс	673460, Россия, Забайкальский край, Калинина ул., 46, Чернышевск	52,51545	117,00474	Действующая	22-08-2020		4989	1	1,1						1.1 Евро
22	25	Муниципальный район "Чернышевский район" Забайкальского края	1725		673460, Россия, Забайкальский край, Карла Маркса ул., 28, Чернышевск	52,51657	117,01276	Действующая	18-08-2020		3452	1	0,75						0.75 - железный
23	25	Муниципальный район "Чернышевский район" Забайкальского края	2263	первомайская 22.24ижс	673460, Россия, Забайкальский край, Первомайская ул., 26Б, Чернышевск	52,51873	117,01732	Действующая	21-08-2020		4312	1	1,1						1.1 Евро
24	25	Муниципальный район "Чернышевский район" Забайкальского края	1851	Д/С " Аленушка " Чернышевск, ул. Советская, д. 11	673460, Россия, Забайкальский край, Советская ул., 11, Чернышевск	52,51927	117,01032	Действующая	19-08-2020		3759	1	1,1						1.1 Евро
25	25	Муниципальный район "Чернышевский район" Забайкальского края	26844	ОАО "РЖД" НГЧ-4	673460, Россия, Забайкальский край, Чернышевский район, Чернышевск, Железнодорожная улица, 179	52,5095	117,01415	Действующая	15-06-2021		35331	1	0,75						0.75 - железный
26	25	Муниципальный район "Чернышевский район" Забайкальского края	26843	Котельная ООО РЖД	673460, Россия, Забайкальский край, Чернышевский район, Чернышевск, Железнодорожная улица, 59	52,51045	117,01401	Действующая	15-06-2021		35329	2	0,75						0.75 - железный
27	25	Муниципальный район "Чернышевский район" Забайкальского края	32657	мкд первомайская 23 в	673460, Россия, Забайкальский край, Чернышевский район, Чернышевск, улица Журавлева, 29	52,5183	117,01867	Действующая	24-02-2023		47881	1	0,75						0.75 - железный
28	25	Муниципальный район "Чернышевский район" Забайкальского края	33670	первомайская 23в	673460, Россия, Забайкальский край, Чернышевский район, Чернышевск, улица Журавлева, 31	52,51829	117,01836	Действующая	10-11-2023		50212	2	1,1						1.1 Евро
29	25	Муниципальный район "Чернышевский район" Забайкальского края	32563	магнат ИП Магеранов Э	673460, Россия, Забайкальский край, Чернышевский район, Чернышевск, улица Журавлева, 65	52,50797	117,00586	Действующая	13-12-2022		46358						1		1.0 Пакет
30	25	Муниципальный район "Чернышевский район" Забайкальского края	2387	алеурская 2.4 ижс	673461, Россия, Забайкальский край, Алеурская ул., 3, Чернышевск	52,52771	117,01662	Действующая	21-08-2020		4496	1	1,1						1.1 Евро
31	25	Муниципальный район "Чернышевский район" Забайкальского края	2289	МКД пгт. Чернышевск, ул. Карла Маркса, д. 18	673461, Россия, Забайкальский край, Карла Маркса ул., 18, Чернышевск	52,52134	117,01761	Действующая	21-08-2020		4346	1	1,1						1.1 Евро
32	25	Муниципальный район "Чернышевский район" Забайкальского края	2352	пч, Котельная ПЧ ст. Чернышевск (пгт. Чернышевск, территория ПЧ)	673461, Россия, Забайкальский край, Комсомольская ул., 14, Чернышевск	52,51977	117,02313	Действующая	21-08-2020		4455	2	0,75						0.75 - железный
33	25	Муниципальный район "Чернышевский район" Забайкальского края	2881		673461, Россия, Забайкальский край, Лазо ул., 23А, Чернышевск	52,5297	117,02946	Действующая	22-08-2020		5120	1	1,1						1.1 Евро
34	25	Муниципальный район "Чернышевский район" Забайкальского края	2330	первомайская 12 ижс	673461, Россия, Забайкальский край, Первомайская ул., 10, Чернышевск	52,5216	117,02027	Действующая	21-08-2020		4430	1	1,1						1.1 Евро
35	25	Муниципальный район "Чернышевский район" Забайкальского края	2326	первомайская 11 ижс	673461, Россия, Забайкальский край, Первомайская ул., 13А, Чернышевск	52,52147	117,0209	Действующая	21-08-2020		4426	1	1,1						1.1 Евро
36	25	Муниципальный район "Чернышевский район" Забайкальского края	1885	МКД пгт. Чернышевск, ул. Партизанская, д. 35, 37	673461, Россия, Забайкальский край, ул. Партизанская, 37, Чернышевск	52,53839	117,02519	Действующая	19-08-2020		3813	2	1,1						1.1 Евро
37	25	Муниципальный район "Чернышевский район" Забайкальского края	2854	Паспортный стол (миграционная служба) ул. Центральная, д. 10	673461, Россия, Забайкальский край, Центральная ул., 10, Чернышевск	52,52254	117,01699	Действующая	22-08-2020		5099	1	1,1						1.1 Евро
38	25	Муниципальный район "Чернышевский район" Забайкальского края	1904	Отделение скорой помощи	673461, Россия, Забайкальский край, Центральная ул., 6, Чернышевск	52,52468	117,01988	Действующая	19-08-2020		3841	1	1,1						1.1 Евро
39	25	Муниципальный район "Чернышевский район" Забайкальского края	34246	красное и белое	673461, Россия, Забайкальский край, Чернышевский район, Чернышевск, улица Партизанская, 41Б	52,53669	117,02173	Действующая	26-08-2024		52008	1	1,1						1.1 Евро
40	25	Муниципальный район "Чернышевский район" Забайкальского края	29354		673461, Россия, Забайкальский край, Чернышевский район, Чернышевск, улица Строителей, 19	52,5398	117,02454	Действующая	30-11-2021		39663	2	1,1						1.1 Евро
41	25	Муниципальный район "Чернышевский район" Забайкальского края	34277	изумруд ИП ИСМАИЛОВА	673461, Россия, Забайкальский край, Чернышевский район, Чернышевск, улица Чернышевского, 2А	52,52894	117,01746	Новая	19-09-2024		52113	1	1,1						1.1 Евро
42	25	Муниципальный район "Чернышевский район" Забайкальского края	2384	чернышевская 2.4	673461, Россия, Забайкальский край, Чернышевского ул., 1, Чернышевск	52,52862	117,01818	Действующая	21-08-2020		4493	1	1,1						1.1 Евро

43	25	Муниципальный район "Чернышевский район" Забайкальского края	2378	чернышевская 10 12	673461, Россия, Забайкальский край, Чернышевского ул., 12, Чернышевск	52,52726	117,021	Действующая	21-08-2020		4487	1	1,1						1.1 Евро
44	25	Муниципальный район "Чернышевский район" Забайкальского края	2376	чернышевская 13.15	673461, Россия, Забайкальский край, Чернышевского ул., 15, Чернышевск	52,52692	117,02239	Действующая	21-08-2020		4484	1	1,1						1.1 Евро
45	25	Муниципальный район "Чернышевский район" Забайкальского края	2371	чернышевская 14. 16	673461, Россия, Забайкальский край, Чернышевского ул., 16, Чернышевск	52,52661	117,02197	Действующая	21-08-2020		4478	1	1,1						1.1 Евро
46	25	Муниципальный район "Чернышевский район" Забайкальского края	2363	чернышевская 22 ижс	673461, Россия, Забайкальский край, Чернышевского ул., 24, Чернышевск	52,52573	117,0244	Действующая	21-08-2020		4470	1	1,1						1.1 Евро
47	25	Муниципальный район "Чернышевский район" Забайкальского края	2379	Чернышевского ул.6-8, Чернышевск	673461, Россия, Забайкальский край, Чернышевского ул.6-8, Чернышевск	52,52793	117,01959	Действующая	21-08-2020		4488	1	1,1						1.1 Евро
48	25	Муниципальный район "Чернышевский район" Забайкальского края	33794	ОАО РЖД, ст. Ульякан, ул. Папанина, 34, школа-интернат	673478, Россия, Забайкальский край, Чернышевский район, Ульякан,	53,15688	117,92562	Действующая	18-12-2023		50388	3	1,1						1.1 Евро
49	25	Муниципальный район "Чернышевский район" Забайкальского края	31709	Центр досуга	673492, Россия, Забайкальский край, Чернышевский район п. Букачача ул. Клубный проспект д.1	52,98088	116,90201	Действующая	11-05-2022		43904	1	1,1						1.1 Евро
50	25	Муниципальный район "Чернышевский район" Забайкальского края	31731	ПОЧТА	673492, Россия, Забайкальский край, Чернышевский район, Букачача, Клубный проспект, 8	52,9858	116,90568	Действующая	12-05-2022		43908	1	1,1						1.1 Евро
51	25	Муниципальный район "Чернышевский район" Забайкальского края	31956	мкд Металистов	673492, Россия, Забайкальский край, Чернышевский район, Букачача, улица Металлистов, 7	52,98909	116,90808	Действующая	02-06-2022		44284	1	1,1						1.1 Евро
52	25	Муниципальный район "Чернышевский район" Забайкальского края	31735		673492, Россия, Забайкальский край, Чернышевский район, Букачача, Шахтерская улица, 14	52,98227	116,89872	Действующая	12-05-2022		43917	2	0,75						0.75 - железный
53	25	Муниципальный район "Чернышевский район" Забайкальского края	21128	смп 69	673497, Россия, Забайкальский край, Октябрьская ул., 35, Аксёново-Зиловское	53,07548	117,50537	Действующая	08-04-2021		27756						1		1.0 Пакет
54	25	Муниципальный район "Чернышевский район" Забайкальского края	24061	Урюмская ул., 2, Аксёново-Зиловское	673497, Россия, Забайкальский край, Урюмская ул., 2, Аксёново-Зиловское	53,06673	117,50694	Действующая	28-04-2021		31457	2	0,75						0.75 - железный
55	25	Муниципальный район "Чернышевский район" Забайкальского края	31858	мкр Березка ижс	673497, Россия, Забайкальский край, Чернышевский район, Аксёново-Зиловское,	53,08611	117,51474	Действующая	19-05-2022		44041	1	0,75						0.75 - железный
56	25	Муниципальный район "Чернышевский район" Забайкальского края	33072	ижс березка	673497, Россия, Забайкальский край, Чернышевский район, Аксёново-Зиловское,	53,0862	117,51478	Действующая	18-05-2023		48641	1	0,75						0.75 - железный
57	25	Муниципальный район "Чернышевский район" Забайкальского края	27612	пч 8 контора	673497, Россия, Забайкальский край, Чернышевский район, Аксёново-Зиловское, Железнодорожная улица, 1	53,06528	117,50874	Действующая	01-07-2021		36693	2	0,75						0.75 - железный
58	25	Муниципальный район "Чернышевский район" Забайкальского края	27614	пч8	673497, Россия, Забайкальский край, Чернышевский район, Аксёново-Зиловское, Садовая улица, 21	53,06556	117,50124	Действующая	01-07-2021		36694	2	0,75						0.75 - железный
59	25	Муниципальный район "Чернышевский район" Забайкальского края	27899	ип Сафин р.м., магазин свежее мясо, ул. Аксенова, 2	673497, Россия, Забайкальский край, Чернышевский район, Аксёново-Зиловское, улица Аксенова, 6	53,06968	117,50445	Действующая	06-07-2021		37014	1	1,1						1.1 Евро
60	25	Муниципальный район "Чернышевский район" Забайкальского края	27901	ип Тарасова л.а., магазин добрый, ул. Калинина 2а.	673497, Россия, Забайкальский край, Чернышевский район, Аксёново-Зиловское, улица Аксенова, 6	53,06984	117,50466	Действующая	06-07-2021		37015	1	1,1						1.1 Евро
61	25	Муниципальный район "Чернышевский район" Забайкальского края	27729	МКД Ул. Журавлева, 61	673497, Россия, Забайкальский край, Чернышевский район, Аксёново-Зиловское, улица Журавлева, 61	53,07296	117,51745	Действующая	05-07-2021		36809	3	1,1						1.1 Евро
62	25	Муниципальный район "Чернышевский район" Забайкальского края	32037	чалдаева 27	673497, Россия, Забайкальский край, Чернышевский район, Аксёново-Зиловское, улица Чалдаева, 18	53,0687	117,50975	Действующая	27-06-2022		47161						1		0.5 Пакет
63	25	Муниципальный район "Чернышевский район" Забайкальского края	27903	ип рогова, магазин лагуна, ул. октябрьская 1	673497, Россия, Забайкальский край, Чернышевский район, Аксёново-Зиловское, улица Чалдаева, 4	53,06879	117,50614	Действующая	06-07-2021		37019	1	1,1						1.1 Евро
64	25	Муниципальный район "Чернышевский район" Забайкальского края	27904	ип соленок, магазин Тимошка, аптека, ул. чалдаева 10.	673497, Россия, Забайкальский край, Чернышевский район, Аксёново-Зиловское, Урюмская улица, 3	53,06864	117,50635	Действующая	06-07-2021		37023	1	1,1						1.1 Евро
65	25	Муниципальный район "Чернышевский район" Забайкальского края	32888	ФОК БАГУЛЬНИК	673497, Россия, Забайкальский край, Чернышевский район, Аксёново-Зиловское, Южная улица, 3А	53,06206	117,50932	Действующая	25-04-2023		48038						1		1.1 Пакет
66	25	Муниципальный район "Чернышевский район" Забайкальского края	27619	дом связи ст Зилово	673497, Россия, Забайкальский край, Чернышевский район, Аксёново-Зиловское, Южная улица, 7	53,06246	117,50644	Действующая	01-07-2021		36703	2	0,75						0.75 - железный
67	25	Муниципальный район "Чернышевский район" Забайкальского края	5657	Детский сад, пгт. Жирекен, 7	673498, Россия, Забайкальский край, Железнодорожная ул., 35, Жирекен	52,82156	117,28854	Действующая	31-08-2020		8964	1	1,1						1.1 Евро
68	25	Муниципальный район "Чернышевский район" Забайкальского края	17824	Детский сад	7, улица Связистов, поселок городского типа Аксеново-Зиловское, Россия, Забайкальский край, Чернышевский	53,08352	117,51685	Действующая	17-03-2021		23962						1		1.1 Пакет
69	25	Муниципальный район "Чернышевский район" Забайкальского края	27591	Почта, Аксеново-Зиловское, ул Чалдеева,10	9, улица Калинина, поселок городского типа Аксёново-Зиловское, Россия, Забайкальский край, Чернышевский	53,07076	117,50613	Действующая	30-06-2021		36655						1		1.1 Пакет
70	25	Муниципальный район "Чернышевский район" Забайкальского края	24478	Магазин "Авторесурс"	9, Центральная улица, поселок городского типа Чернышевск, Россия, Забайкальский край, Чернышевский	52,52211	117,01824	Действующая	05-05-2021		32090						1		1.1 Пакет

71	25	Муниципальный район "Чернышевский район" Забайкальского края	5740	Подстанция пгт. Жирекен	Unnamed Road, Жирекен, Забайкальский край, Россия, 673498	52,83684	117,28398	Действующая	31-08-2020		9048	1	1,1						1.1 Евро
72	25	Муниципальный район "Чернышевский район" Забайкальского края	1554	ПМС-11 пгт. Чернышевск, ул. Железнодорожная 203	Unnamed Road, Чернышевск, Забайкальский край, Россия, 673460	52,49765	117,00326	Действующая	18-08-2020		3198	1	0,75						0.75 - железный
73	25	Муниципальный район "Чернышевский район" Забайкальского края	1713		Unnamed Road, Чернышевск, Забайкальский край, Россия, 673460	52,51393	117,01316	Действующая	18-08-2020		3434	1	0,75						0.75 - железный
74	25	Муниципальный район "Чернышевский район" Забайкальского края	27322	АБК, Восстановительный ст. Зилово ул. Багульная,8	АБК, Восстановительный ст. Зилово ул. Багульная,8	53,06763	117,52597	Действующая	23-06-2021		36230	1	1,1						1.1 Евро
75	25	Муниципальный район "Чернышевский район" Забайкальского края	25239	Административное здание ЭЧ-11 с. Бушулей ул. Железнодорожная, 45	Административное здание ЭЧ-11 с. Бушулей ул. Железнодорожная, 45	52,74718	117,27279	Действующая	18-05-2021		32918	1	1,1						1.1 Евро
76	25	Муниципальный район "Чернышевский район" Забайкальского края	25244	Административное здание ЭЧЭ Урюм, ДПКС с. Урюм, Пост ЭЦ ст. Урюм	Административное здание ЭЧЭ Урюм, ДПКС с. Урюм, Пост ЭЦ ст. Урюм	53,16528	118,11666	Действующая	18-05-2021		32923	2	1,1						1.1 Евро
77	25	Муниципальный район "Чернышевский район" Забайкальского края	29840	АДМИНИСТРАЦИЯ "АЛЕУРСКОЕ" с Алеур, ул Кирова, 51	АДМИНИСТРАЦИЯ "АЛЕУРСКОЕ" с Алеур, ул Кирова, 51	52,55314	117,05407	Действующая	22-12-2021		40413	1	1,1						1.1 Евро
78	25	Муниципальный район "Чернышевский район" Забайкальского края	29836	АДМИНИСТРАЦИЯ ГОРОДСКОГО ПОСЕЛЕНИЯ "ЧЕРНЫШЕВСКОЕ", пгт. Чернышевск, ул Калинина, дом № 27	АДМИНИСТРАЦИЯ "ЧЕРНЫШЕВСКОЕ", пгт. Чернышевск, ул Калинина, дом № 27	52,51467	117,0073	Действующая	22-12-2021		40403	1	1,1						1.1 Евро
79	25	Муниципальный район "Чернышевский район" Забайкальского края	17437	Администрация г/п Букачачинское, Пгт Букачача, пр-кт Клубный, 6	Администрация г/п Букачачинское, Пгт Букачача, пр-кт Клубный, 6	52,9852	116,90452	Действующая	04-03-2021		23397	1	1,1						1.1 Евро
80	25	Муниципальный район "Чернышевский район" Забайкальского края	33092	Администрация р-н Чернышевский, с Байгул, ул Молодежная, дом № 8/2	Администрация р-н Чернышевский, с Байгул, ул Молодежная, дом № 8/2	52,24873	116,74222	Действующая	19-05-2023		48563						1		1.1 Пакет
81	25	Муниципальный район "Чернышевский район" Забайкальского края	30561	АДМИНИСТРАЦИЯ СЕЛЬСКОГО ПОСЕЛЕНИЯ "КУРЛЫЧЕНСКОЕ", с. Курлыч , ул. Школьная, д. 1	АДМИНИСТРАЦИЯ СЕЛЬСКОГО ПОСЕЛЕНИЯ "КУРЛЫЧЕНСКОЕ", с. Курлыч , ул. Школьная, д. 1	52,37417	117,24869	Действующая	04-02-2022		41383	1	1,1						1.1 Евро
82	25	Муниципальный район "Чернышевский район" Забайкальского края	17857	Администрация Чернышевский р-н, с Комсомольское, ул Октябрьская, д. 24	Администрация Чернышевский р-н, с Комсомольское, ул Набережная, 6	52,34987	116,87289	Действующая	18-03-2021		24012						1		1.1 Пакет
83	25	Муниципальный район "Чернышевский район" Забайкальского края	17209	Администрация, с. Мильгидун Молодежная ул, дом 40	Администрация, с. Мильгидун Молодежная ул, дом 40	52,65957	116,92284	Действующая	01-03-2021		35192	3	1,1						1.1 Евро
84	25	Муниципальный район "Чернышевский район" Забайкальского края	17749	Администрация, ст. Ульякан ,ул. Папанина, 30	Администрация, ст. Ульякан ,ул. Папанина, 30	53,15671	117,92507	Действующая	15-03-2021		23847						1		1.1 Пакет
85	25	Муниципальный район "Чернышевский район" Забайкальского края	17751	Администрация, библиотека, п/ст Урюм, ул Энергетиков, 2, 12	Администрация, библиотека, п/ст Урюм, ул Энергетиков, 2, 12	53,16608	118,11987	Действующая	16-03-2021		23852						1		1.1 Пакет
86	25	Муниципальный район "Чернышевский район" Забайкальского края	28995	Администрация, библиотека. ДК, с Икшица, ул Центральная, 4	Администрация, библиотека. ДК, с Икшица, ул Центральная, 4	52,47114	117,19617	Действующая	29-09-2021		38924						1		1.1 Пакет
87	25	Муниципальный район "Чернышевский район" Забайкальского края	17840	Администрация, дом культуры, библиотека, с. Старый Олов, ул. Ленина, 49а	Администрация, дом культуры, библиотека, с. Старый Олов, ул. Ленина, 49а	52,45388	116,66943	Действующая	18-03-2021		48790						1		1.5 Пакет
88	25	Муниципальный район "Чернышевский район" Забайкальского края	17474	Администрация, дом культуры, с. Утан, ул Погодаева, 45 "а"	Администрация, дом культуры, с. Утан, ул Погодаева, 45 "а"	52,57009	116,97919	Действующая	05-03-2021		23450	1	1,1						1.1 Евро
89	25	Муниципальный район "Чернышевский район" Забайкальского края	17671	Администрация, пгт Жирекен, ул Автомобилистов 2-я, 15	Администрация, пгт Жирекен, ул Автомобилистов 2-я, 15	52,82144	117,28596	Действующая	12-03-2021		23732	1	1,1						1.1 Евро
90	25	Муниципальный район "Чернышевский район" Забайкальского края	17441	Администрация, пгт. Аксеново-Зиловское, ул Октябрьская, 9	Администрация, пгт. Аксеново-Зиловское, ул Октябрьская, 9	53,07028	117,50574	Действующая	04-03-2021		40206						1		0.75 Пакет
91	25	Муниципальный район "Чернышевский район" Забайкальского края	17524	Администрация, с Бушулей, ул Центральная, 7, 10	Администрация, с Бушулей, ул Центральная, 7, 10	52,74403	117,27421	Действующая	09-03-2021		35031	1	1,1						1.1 Евро
92	25	Муниципальный район "Чернышевский район" Забайкальского края	17843	Администрация, с.Укурей, ул.Транспортная, 9б	Администрация, с.Укурей, ул.Транспортная, 9б	52,34623	117,01181	Действующая	18-03-2021		47741	1	1,1						1.1 Евро
93	25	Муниципальный район "Чернышевский район" Забайкальского края	17206	Администрация, СДК, Чернышевский район, с.Новоильинск, ул. Центральная, 54	Администрация, СДК, Чернышевский район, с.Новоильинск, ул. Центральная, 54	52,51147	116,7616	Действующая	01-03-2021		23099	1	1,1						1.1 Евро
94	25	Муниципальный район "Чернышевский район" Забайкальского края	2069	АЗС № 23 пгт. Чернышевск, ул. Куйбышева, д. 77	АЗС № 23 пгт. Чернышевск, ул. Куйбышева, д. 77	52,52458	116,99528	Действующая	20-08-2020		4099	2	1,1						1.1 Евро
95	25	Муниципальный район "Чернышевский район" Забайкальского края	31971	Акционерное общество "Жирекенский горно-обогатительный комбинат"пгт Жирекен, д.1.	Акционерное общество "Жирекенский горно-обогатительный комбинат"пгт Жирекен, д.1.	52,8242	117,29214	Действующая	08-06-2022		44329	2	1,1						1.1 Евро
96	25	Муниципальный район "Чернышевский район" Забайкальского края	1888	АКЦИОНЕРНОЕ ОБЩЕСТВО "ЗАБАЙКАЛЬСКИЙ ВТОРМЕТ" Производственный участок. пгт. Чернышевск, ул. Лунина, д.1А	АКЦИОНЕРНОЕ ОБЩЕСТВО "ЗАБАЙКАЛЬСКИЙ ВТОРМЕТ" Производственный участок. пгт. Чернышевск, ул. Лунина, д.1А	52,54336	117,02263	Действующая	19-08-2020		3818						1		1.1 Пакет
97	25	Муниципальный район "Чернышевский район" Забайкальского края	19634	АО "Забайкальская Угольная Энергетическая Компания", п. Букачача, ул.Озерная,1(Карьер)	АО "Забайкальская Угольная Энергетическая Компания", п. Букачача, ул.Озерная,1(Карьер)	52,99765	116,9108	Действующая	31-03-2021		25845	1	0,75						0.75 - железный
98	25	Муниципальный район "Чернышевский район" Забайкальского края	27889	АО "ТРУД" производственная база, Чернышевский р-н, ст. Ульякан	АО "ТРУД" производственная база, Чернышевский р-н, ст. Ульякан	53,15851	117,92486	Действующая	06-07-2021		37000	2	0,75						0.75 - железный

99	25	Муниципальный район "Чернышевский район" Забайкальского края	32739	АО "ЗАБАЙКАЛЬСКИЙ ВТОРМЕТ Производственный участок. Чернышевский район, пгт. Чернышевск, ул. Линия, д. 1А	АО "ЗАБАЙКАЛЬСКИЙ ВТОРМЕТ Производственный участок. Чернышевский район, пгт. Чернышевск, ул. Линия, д. 1А	52,54279	117,02022	Действующая	22-03-2023		47883						1		1.1 Пакет
100	25	Муниципальный район "Чернышевский район" Забайкальского края	27326	АУР ст. Зилово ул. Станционная,2	АУР ст. Зилово ул. Станционная,2	53,06634	117,50738	Действующая	23-06-2021		36243	2	0,75						0.75 - железный
101	25	Муниципальный район "Чернышевский район" Забайкальского края	24044	Букачача, Телевизионная улица	Букачача, Телевизионная улица	52,97864	116,90193	Действующая	27-04-2021		43895	2	1,1						1.1 Евро
102	25	Муниципальный район "Чернышевский район" Забайкальского края	6045	ЭЧ-5, подстанция с. Бушулей	бушулей	52,75367	117,26973	Действующая	01-09-2020		9393	1	0,75						0.75 - железный
103	25	Муниципальный район "Чернышевский район" Забайкальского края	18392	Вокзал, пгт.Чернышевск,ул.Железнодорожная,23	Вокзал, пгт.Чернышевск,ул.Железнодорожная, 23	52,51494	117,02014	Действующая	26-03-2021		31466	1	1,1						1.1 Евро
104	25	Муниципальный район "Чернышевский район" Забайкальского края	31543	Гараж под авто и матрисы ст. Зилово, ул. Железнодорожная	Гараж под авто и матрисы ст. Зилово, ул. Железнодорожная	53,06548	117,5011	Действующая	19-04-2022		44817	1	0,75						0.75 - железный
105	25	Муниципальный район "Чернышевский район" Забайкальского края	2764	ГБУ "Чернышевская станция по борьбе с болезнями животных "пгт Чернышевск, ул Молодежная, 1	ГБУ "Чернышевская станция по борьбе с болезнями животных "пгт Чернышевск, ул Молодежная, 1	52,51494	117,00433	Действующая	22-08-2020		4990	1	1,1						1.1 Евро
106	25	Муниципальный район "Чернышевский район" Забайкальского края	17905	ГКУ "КЦЗН" п. Чернышевск, ул. Советская, 38	ГКУ "КЦЗН" п. Чернышевск, ул. Советская, 38	52,51646	117,01396	Действующая	19-03-2021		24069						1		1.0 Пакет
107	25	Муниципальный район "Чернышевский район" Забайкальского края	25708	ГКУ КЦСЗН, пгт. Чернышевск, ул. Калинина, д. 14Б	ГКУ КЦСЗН, управл. кадастра пгт. Чернышевск, ул. Калинина, д. 14Б	52,52058	117,01285	Действующая	25-05-2021		42979						4		1.1 Пакет
108	25	Муниципальный район "Чернышевский район" Забайкальского края	28964	ГУЗ "Чернышевская ЦРБ" отделение, Аксново-Зиловское, ул. Журавлева, 63	ГУЗ "Чернышевская ЦРБ" отделение, Аксново-Зиловское, ул. Журавлева, 63	53,07348	117,51882	Действующая	23-09-2021		38865	2	1,1						1.1 Евро
109	25	Муниципальный район "Чернышевский район" Забайкальского края	28961	ГУЗ "Чернышевская ЦРБ" Поликлиническое отделение, пгт. Чернышевск, ул. Советская 21	ГУЗ "Чернышевская ЦРБ" Поликлиническое отделение, пгт. Чернышевск, ул. Советская 21	52,51747	117,01316	Действующая	23-09-2021		38862						1		1.1 Пакет
110	25	Муниципальный район "Чернышевский район" Забайкальского края	28963	ГУЗ "Чернышевская ЦРБ" участковая больница, пгт Жирекен, 6	ГУЗ "Чернышевская ЦРБ" участковая больница, пгт Жирекен, 6	52,81917	117,28972	Действующая	23-09-2021		38864	1	1,1						1.1 Евро
111	25	Муниципальный район "Чернышевский район" Забайкальского края	28967	ГУЗ "Чернышевская ЦРБ" ФАП, п. Багульный, ул. Подгорная, 14	ГУЗ "Чернышевская ЦРБ" ФАП, п. Багульный, ул. Подгорная, 14	52,40799	116,79742	Действующая	23-09-2021		38868						1		1.1 Пакет
112	25	Муниципальный район "Чернышевский район" Забайкальского края	28966	ГУЗ "Чернышевская ЦРБ" фельдшерско-акушерский пункт, с. Бушулей, ул. Центральная,17	ГУЗ "Чернышевская ЦРБ" фельдшерско-акушерский пункт, с. Бушулей, ул. Центральная,17	52,7441	117,27419	Действующая	23-09-2021		38867						1		1.5 Пакет
113	25	Муниципальный район "Чернышевский район" Забайкальского края	28965	ГУЗ "Чернышевская ЦРБ"врачебная амбулатория, Букачача, ул. Комсомольская, 19	ГУЗ "Чернышевская ЦРБ"врачебная амбулатория, Букачача, ул. Комсомольская, 19	52,97882	116,90586	Действующая	23-09-2021		38866	1	1,1						1.1 Евро
114	25	Муниципальный район "Чернышевский район" Забайкальского края	30400	ГУЗ "Чернышевская ЦРБ. ФАП п/ст. Улькан, ул. Папанина, д. 39а	ГУЗ "Чернышевская ЦРБ. ФАП п/ст. Улькан, ул. Папанина, д. 39а	53,15667	117,92523	Действующая	27-01-2022		41048						1		1.5 Пакет
115	25	Муниципальный район "Чернышевский район" Забайкальского края	30396	ГУЗ "Чернышевская ЦРБ. ФАП с. Алеур, ул. 40 лет Победы, д. 2б	ГУЗ "Чернышевская ЦРБ. ФАП с. Алеур, ул. 40 лет Победы, д. 2б	52,55277	117,04712	Действующая	27-01-2022		41044						1		1.5 Пакет
116	25	Муниципальный район "Чернышевский район" Забайкальского края	30393	ГУЗ "Чернышевская ЦРБ. ФАП с. Укурей, ул. Транспортная, д. 13б	ГУЗ "Чернышевская ЦРБ. ФАП с. Укурей, ул. Транспортная, д. 13б	52,34659	117,01872	Действующая	27-01-2022		41041						1		1.5 Пакет
117	25	Муниципальный район "Чернышевский район" Забайкальского края	30398	ГУЗ "Чернышевская ЦРБ. ФАП. п/ст.Урюм, ул. 60 лет Октября, д. 13а	ГУЗ "Чернышевская ЦРБ. ФАП. п/ст.Урюм, ул. 60 лет Октября, д. 13а	53,1677	118,1168	Действующая	27-01-2022		41046						1		1.5 Пакет
118	25	Муниципальный район "Чернышевский район" Забайкальского края	30389	ГУЗ "Чернышевская ЦРБ. ФАП. с. Байгул, ул. Молодежная, д.3	ГУЗ "Чернышевская ЦРБ. ФАП. с. Байгул, ул. Молодежная, д.3	52,24953	116,74294	Действующая	26-01-2022		41036						1		1.5 Пакет
119	25	Муниципальный район "Чернышевский район" Забайкальского края	30397	ГУЗ "Чернышевская ЦРБ. ФАП. с. Гаур, ул. Центральная, д. 40	ГУЗ "Чернышевская ЦРБ. ФАП. с. Гаур, ул. Центральная, д. 40	52,44534	117,02548	Действующая	27-01-2022		41045						1		1.5 Пакет
120	25	Муниципальный район "Чернышевский район" Забайкальского края	30399	ГУЗ "Чернышевская ЦРБ. ФАП. с. Икшица, ул. Центральная, д. 2	ГУЗ "Чернышевская ЦРБ. ФАП. с. Икшица, ул. Центральная, д. 2	52,47108	117,19613	Действующая	27-01-2022		41047						1		1.5 Пакет
121	25	Муниципальный район "Чернышевский район" Забайкальского края	30390	ГУЗ "Чернышевская ЦРБ. ФАП. с. Комсомольское, ул. Молодежная, д.12	ГУЗ "Чернышевская ЦРБ. ФАП. с. Комсомольское, ул. Молодежная, д.12	52,34812	116,85951	Действующая	26-01-2022		41037						1		1.5 Пакет
122	25	Муниципальный район "Чернышевский район" Забайкальского края	30391	ГУЗ "Чернышевская ЦРБ. ФАП. с. Новоильинск, ул. Центральная, д.46а	ГУЗ "Чернышевская ЦРБ. ФАП. с. Новоильинск, ул. Центральная, д.46а	52,51258	116,76041	Действующая	27-01-2022		41038						1		1.5 Пакет
123	25	Муниципальный район "Чернышевский район" Забайкальского края	30401	ГУЗ "Чернышевская ЦРБ. ФАП. с. Новый Олов, ул. Погодаева, д. 43-1	ГУЗ "Чернышевская ЦРБ. ФАП. с. Новый Олов, ул. Погодаева, д. 43-1	52,60792	116,51981	Действующая	27-01-2022		41049						1		1.5 Пакет
124	25	Муниципальный район "Чернышевский район" Забайкальского края	30392	ГУЗ "Чернышевская ЦРБ. ФАП. с. Старый Олов, ул. Ленина, д. 46Б	ГУЗ "Чернышевская ЦРБ. ФАП. с. Старый Олов, ул. Ленина, д. 46Б	52,45406	116,66864	Действующая	27-01-2022		41040						1		1.5 Пакет
125	25	Муниципальный район "Чернышевский район" Забайкальского края	30394	ГУЗ "Чернышевская ЦРБ. Фельдшерско-акушерский пункт. с. Мильгидун, ул. Молодежная, д. 40 б	ГУЗ "Чернышевская ЦРБ. Фельдшерско-акушерский пункт. с. Мильгидун, ул. Молодежная, д. 40 б	52,65957	116,92286	Действующая	27-01-2022		41042						1		1.5 Пакет
126	25	Муниципальный район "Чернышевский район" Забайкальского края	30395	ГУЗ "Чернышевская ЦРБ. Фельдшерско-акушерский пункт. с. Утан, ул. Пролетарская, д. 7б	ГУЗ "Чернышевская ЦРБ. Фельдшерско-акушерский пункт. с. Утан, ул. Пролетарская, д. 7б	52,58211	116,98302	Действующая	27-01-2022		41043						1		1.5 Пакет

127	25	Муниципальный район "Чернышевский район" Забайкальского края	1844	ГУЗ ЦРБ Главный корпус пгт. Чернышевск, ул. Калинина, д. 32	ГУЗ ЦРБ Главный корпус пгт. Чернышевск, ул. Калинина, д. 32	52,51781	117,00846	Действующая	19-08-2020		3747	4	1,1						1.1 Евро
128	25	Муниципальный район "Чернышевский район" Забайкальского края	1847	ГУЗ ЦРБ Детская поликлиника Чернышевск, ул. Калинина, д. 30	ГУЗ ЦРБ Детская поликлиника Чернышевск, ул. Калинина, д. 30	52,51838	117,00975	Действующая	19-08-2020		3753	2	1,1						1.1 Евро
129	25	Муниципальный район "Чернышевский район" Забайкальского края	28962	ГУЗ ЦРБ Отделение скорой помощи, пгт Чернышевск, ул. Центральная, 6	ГУЗ ЦРБ Отделение скорой помощи, пгт Чернышевск, ул. Центральная, 6	52,52455	117,0198	Действующая	23-09-2021		38863	2	1,1						1.1 Евро
130	25	Муниципальный район "Чернышевский район" Забайкальского края	1603	ГУЗ ЦРБ Поликлиника Чернышевск, ул. Журавлева, д. 64	ГУЗ ЦРБ Поликлиника Чернышевск, ул. Журавлева, д. 64	52,50686	117,00313	Действующая	18-08-2020		3265	2	1,1						1.1 Евро
131	25	Муниципальный район "Чернышевский район" Забайкальского края	30180	ГУСО ЧСРЦ "ДРУЖБА" ЗАБАЙКАЛЬСКОГО КРАЯ, п. Чернышевск, ул. Интернатная, д. 17	ГУСО ЧСРЦ "ДРУЖБА" ЗАБАЙКАЛЬСКОГО КРАЯ, п. Чернышевск, ул. Интернатная, д. 17	52,54078	117,02415	Действующая	18-01-2022		40728	1	1,1						1.1 Евро
132	25	Муниципальный район "Чернышевский район" Забайкальского края	27317	ШЧ-4 АУР, железнодрожная ст. Зилово ул. Железнодорожная,1	д 1, ул Железнодорожная, пгт Аксеново-Зиловское, Забайкальский край, Чернышевский р-н	53,06465	117,50834	Действующая	23-06-2021		36216	1	0,75						0.75 - железный
133	25	Муниципальный район "Чернышевский район" Забайкальского края	28815	ИП Сафин	д 2, ул Аксенова, пгт Аксеново-Зиловское, Забайкальский край, Чернышевский р-н	53,06965	117,50952	Действующая	31-08-2021		40679	1	0,75						0.75 - железный
134	25	Муниципальный район "Чернышевский район" Забайкальского края	29497	Администрация с/п Урюмское, п.ст. Урюм	д 2, ул Энергетиков, п/ст Урюм, Забайкальский Забайкальский край, Чернышевский р-н	53,16813	118,1115	Действующая	08-12-2021		39957						3		1.1 Пакет
135	25	Муниципальный район "Чернышевский район" Забайкальского края	30179	АДМИНИСТРАЦИЯ СЕЛЬСКОГО ПОСЕЛЕНИЯ "ГАУРСКОЕ"	д 33, ул Центральная, село Гаур, Забайкальский край, Чернышевский р-н	52,44527	117,0251	Действующая	18-01-2022		40727						1		1.1 Пакет
136	25	Муниципальный район "Чернышевский район" Забайкальского края	33485	ИП Гуслякова А.А, магазин "Smoking shop", пгт Чернышевск, ул Журавлева, д. 56	д. 56, ул Журавлева, пгт Чернышевск, ИП Гуслякова А.А, магазин "Smoking shop"	52,5099	117,00791	Действующая	14-09-2023		49738						1		0.75 Пакет
137	25	Муниципальный район "Чернышевский район" Забайкальского края	32775	Хлебзавод, ИП Ибрагимова, пгт. Чернышевск, ул. Промышленный тупик, д. 8.	д. 8., ул. Промышленный тупик, пгт. Чернышевск, Хлебзавод, ИП Ибрагимова	52,52985	117,03728	Действующая	30-03-2023		47549	1	1,1						1.1 Евро
138	25	Муниципальный район "Чернышевский район" Забайкальского края	30352	Д/С ТЕРЕМОК, п. Чернышевск, ул. Журавлёва , 71 А	Д/С ТЕРЕМОК, п. Чернышевск, ул. Журавлёва , 71 А	52,50535	117,00317	Действующая	25-01-2022		40960	1	1,1						1.1 Евро
139	25	Муниципальный район "Чернышевский район" Забайкальского края	30761	Депо пгт. Чернышевск, Промышленный тупик, 2	Депо пгт. Чернышевск, Промышленный тупик, 2	52,52797	117,03547	Действующая	09-02-2022		41773						5		1.0 Пакет
140	25	Муниципальный район "Чернышевский район" Забайкальского края	30316	Детская школа искусств , п. Чернышевск,ул. Калинина, 48	Детская школа искусств , п. Чернышевск,ул. Калинина, 48	52,51407	117,00563	Действующая	24-01-2022		21786	1	1,1						1.1 Евро
141	25	Муниципальный район "Чернышевский район" Забайкальского края	17596	Детская школа искусств, п.Жирекен,д.15	Детская школа искусств, п.Жирекен,д.15	52,82145	117,28592	Действующая	10-03-2021		23619						1		1.1 Пакет
142	25	Муниципальный район "Чернышевский район" Забайкальского края	30351	Детский сад "Алёнушка" , п. Чернышевск, ул. Советская, 11	Детский сад "Алёнушка" , п. Чернышевск, ул. Советская, 11	52,51907	117,0098	Действующая	25-01-2022		40955	2	1,1						1.1 Евро
143	25	Муниципальный район "Чернышевский район" Забайкальского края	17660	Детский сад "Березка" Чернышевский р-н, с Старый Олов, ул Ленина, 24, а	Детский сад "Березка" Чернышевский р-н, с Старый Олов, ул Ленина, 24, а	52,45536	116,66041	Действующая	12-03-2021		33590	2	1,1						1.1 Евро
144	25	Муниципальный район "Чернышевский район" Забайкальского края	17787	Детский сад "Колобок", с. Утан, ул.Погодаева, 37А	Детский сад "Колобок", с. Утан, ул.Погодаева, 37А	52,56856	116,97835	Действующая	16-03-2021		23885	1	1,1						1.1 Евро
145	25	Муниципальный район "Чернышевский район" Забайкальского края	17330	Детский сад "Колосок", с Укурей, ул Колхозная, 30	Детский сад "Колосок", с Укурей, ул Колхозная, 30	52,34991	117,01638	Действующая	03-03-2021		34539	2	1,1						1.1 Евро
146	25	Муниципальный район "Чернышевский район" Забайкальского края	17222	Детский сад "Малыш", п. Букачача, пр-кт Клубный, 6	Детский сад "Малыш", п. Букачача, пр-кт Клубный, 6	52,9854	116,90667	Действующая	01-03-2021		23120	1	1,1						1.1 Евро
147	25	Муниципальный район "Чернышевский район" Забайкальского края	17665	Детский сад "Огонек" с. Гаур, ул Центральная, 35	Детский сад "Огонек" с. Гаур, ул Центральная, 35	52,44553	117,02489	Действующая	12-03-2021		23720	1	1,1						1.1 Евро
148	25	Муниципальный район "Чернышевский район" Забайкальского края	17508	Детский сад "Одуванчик", Чернышевский район, с.Байгул,ул. Молодежная,1	Детский сад "Одуванчик", Чернышевский район, с.Байгул,ул. Молодежная,1	52,24905	116,74397	Действующая	05-03-2021		23493	1	1,1						1.1 Евро
149	25	Муниципальный район "Чернышевский район" Забайкальского края	17245	Детский сад "Полянка", Чернышевский р-н, п.Жирекен 7	Детский сад "Полянка", Чернышевский р-н, п.Жирекен 7	52,82192	117,28794	Действующая	02-03-2021		23148	1	1,1						1.1 Евро
150	25	Муниципальный район "Чернышевский район" Забайкальского края	17900	Детский сад "Чебурашка" с. Комсомольское, ул Октябрьская, 23	Детский сад "Чебурашка" с. Комсомольское, ул Октябрьская, 23	52,35041	116,87466	Действующая	19-03-2021		24064	2	1,1						1.1 Евро
151	25	Муниципальный район "Чернышевский район" Забайкальского края	30354	Детский сад №63 Кораблик, пгт.Чернышевск ул Первомайская, 34	Детский сад №63 Кораблик, пгт.Чернышевск ул Первомайская, 34	52,5155	117,01326	Действующая	25-01-2022		40964	2	1,1						1.1 Евро
152	25	Муниципальный район "Чернышевский район" Забайкальского края	17539	Детский сад"Черемушки" с. Мильгидун, ул Молодежная, 23	Детский сад"Черемушки" с. Мильгидун, ул Молодежная, 23	52,65846	116,92224	Действующая	09-03-2021		23540	1	1,1						1.1 Евро
153	25	Муниципальный район "Чернышевский район" Забайкальского края	33094	Дом культуры р-н Чернышевский, с Байгул, ул Советская, 5	Дом культуры р-н Чернышевский, с Байгул, ул Советская, 5	52,24363	116,74802	Действующая	19-05-2023		48565						1		1.1 Пакет
154	25	Муниципальный район "Чернышевский район" Забайкальского края	29506	Дом Культуры Чернышевский р-н, с. Комсомольское, ул. Клубная, 7	Дом Культуры Чернышевский р-н, с. Комсомольское, ул. Клубная, 7	52,34693	116,86063	Действующая	09-12-2021		39977						1		1.1 Пакет

155	25	Муниципальный район "Чернышевский район" Забайкальского края	32906	ДЮСШ пгт.Чернышевск, ул. Первомайская, 44	ДЮСШ пгт.Чернышевск, ул. Первомайская, 44	52,51406	117,01156	Действующая	27-04-2023		48347	2	0,75						0.75 - железный
156	25	Муниципальный район "Чернышевский район" Забайкальского края	5666	ЖД Вокзал пгт. Жирекен	ЖД Вокзал пгт. Жирекен	52,8245	117,27173	Действующая	31-08-2020		8972						1		1.1 Пакет
157	25	Муниципальный район "Чернышевский район" Забайкальского края	1519		Железнодорожная ул., 167Б, Чернышевск, Забайкальский край, Россия, 673460	52,50764	117,01423	Действующая	18-08-2020		3148	1	0,75						0.75 - железный
158	25	Муниципальный район "Чернышевский район" Забайкальского края	5663	Сбербанк ст.Жирекен	Железнодорожная ул., 17, Жирекен, Забайкальский край, Россия, 673498	52,82078	117,28669	Действующая	31-08-2020		8970	1	1,1						1.1 Евро
159	25	Муниципальный район "Чернышевский район" Забайкальского края	1517		Железнодорожная ул., 179А, Чернышевск, Забайкальский край, Россия, 673460	52,50864	117,01391	Действующая	18-08-2020		3146	1	0,75						0.75 - железный
160	25	Муниципальный район "Чернышевский район" Забайкальского края	5645	ИП Смирнов В.Ю., Железнодорожная ул., 22, Жирекен	Железнодорожная ул., 22, Жирекен, Забайкальский край, Россия, 673498	52,82289	117,28746	Действующая	31-08-2020		8943						1		1.0 Пакет
161	25	Муниципальный район "Чернышевский район" Забайкальского края	1493		Железнодорожная ул., 30, Чернышевск, Забайкальский край, Россия, 673461	52,5282	117,03601	Действующая	17-08-2020		3097	1	0,75						0.75 - железный
162	25	Муниципальный район "Чернышевский район" Забайкальского края	5624		Железнодорожная ул., 5, Жирекен, Забайкальский край, Россия, 673498	52,82479	117,28763	Действующая	31-08-2020		8913	1	1,1						1.1 Евро
163	25	Муниципальный район "Чернышевский район" Забайкальского края	1494		Железнодорожная ул., 51, Чернышевск, Забайкальский край, Россия, 673461	52,51818	117,0261	Действующая	17-08-2020		3098	1	0,75						0.75 - железный
164	25	Муниципальный район "Чернышевский район" Забайкальского края	1495		Железнодорожная ул., 65, Чернышевск, Забайкальский край, Россия, 673460	52,51681	117,02316	Действующая	17-08-2020		3099	2	0,75						0.75 - железный
165	25	Муниципальный район "Чернышевский район" Забайкальского края	1502		Железнодорожная ул., 67А, Чернышевск, Забайкальский край, Россия, 673460	52,51601	117,02317	Действующая	18-08-2020		3113	1	0,75						0.75 - железный
166	25	Муниципальный район "Чернышевский район" Забайкальского края	5652	Бар "Ягуар" пгт. Жирекен, ул. Железнодорожная, д. 9А	Железнодорожная ул., 9А, Жирекен, Забайкальский край, Россия, 673498	52,82353	117,29043	Действующая	31-08-2020		8954						1		1.0 Пакет
167	25	Муниципальный район "Чернышевский район" Забайкальского края	25371	Котельная ДС ст. Чернышевск (пгт. Чернышевск, ул. Железнодорожная 23)	Железнодорожная улица, поселок городского типа Чернышевск, Чернышевский район, Россия, Забайкальский край	52,51522	117,02055	Действующая	20-05-2021		33109	1	0,75						0.75 - железный
168	25	Муниципальный район "Чернышевский район" Забайкальского края	27727	Забайкальская дирекция по тепловодоснабжению, З Аксеново-Зиловское, улЧалдаева,10	Забайкальская дирекция по тепловодоснабжению, З Аксеново-Зиловское, улЧалдаева,10	53,06866	117,50776	Действующая	05-07-2021		36807						1		1.0 Пакет
169	25	Муниципальный район "Чернышевский район" Забайкальского края	31079	Котельная "Урюм" ул. Энергетиков 5	Забайкальский Забайкальский край, пгт Чернышевск, ул Энергетиков, д 5	52,53078	117,00343	Действующая	02-03-2022		42496						2		0.5 Пакет
170	25	Муниципальный район "Чернышевский район" Забайкальского края	28960	ИП Лавринец Е (магазин)	Забайкальский Забайкальский край, Чернышевский р-н, пгт Аксеново-Зиловское, мкр Березка, д 57	53,08646	117,50913	Действующая	23-09-2021		38859						1		1.1 Пакет
171	25	Муниципальный район "Чернышевский район" Забайкальского края	31065	АУП п.Букачача пер.Фабричный переулок д.2	Забайкальский Забайкальский край, Чернышевский р-н, пгт Букачача	52,99079	116,90891	Действующая	01-03-2022		42452						2		1.5 Пакет
172	25	Муниципальный район "Чернышевский район" Забайкальского края	28919	ИП Проскурина Г.С. киоск "Настёна" , п. Чернышевск, ул.Железнодорожная, 23	Забайкальский край, пгт Чернышевск, ул Железнодорожная, д 23	52,51129	117,01655	Действующая	17-09-2021		38768						1		1.1 Пакет
173	25	Муниципальный район "Чернышевский район" Забайкальского края	32693	ИП Ибрагимова Фатима Шедидовна (Чернышевск, ул. Журавлева, 65, киоск)	Забайкальский край, пгт Чернышевск, ул Журавлева, д 65	52,50799	117,00613	Действующая	13-03-2023		47236						1		1.1 Пакет
174	25	Муниципальный район "Чернышевский район" Забайкальского края	28442	Магазин "Книги"	Забайкальский край, пгт Чернышевск, ул Журавлева, д 67	52,50743	117,0052	Действующая	19-07-2021		37864						1		1.1 Пакет
175	25	Муниципальный район "Чернышевский район" Забайкальского края	32692	ИП Ибрагимова Фатима Шедидовна (Чернышевск, ул. Карла Маркса, 39б, киоск)	Забайкальский край, пгт Чернышевск, ул Карла Маркса, д 39	52,51619	117,01285	Действующая	13-03-2023		47235						1		1.1 Пакет
176	25	Муниципальный район "Чернышевский район" Забайкальского края	29880	ЧЕРНЫШЕВСКАЯ СББЖ ГБУ	Забайкальский край, пгт Чернышевск, ул Молодежная, д 1	52,51397	117,00323	Действующая	27-12-2021		40488	1	1,1						1.1 Евро
177	25	Муниципальный район "Чернышевский район" Забайкальского края	31147	МФЦ, пгт. Чернышевск, ул. Первомайская, 58	Забайкальский край, пгт Чернышевск, ул Первомайская, д 58	52,51099	117,00706	Действующая	14-03-2022		42670						2		1.5 Пакет
178	25	Муниципальный район "Чернышевский район" Забайкальского края	2895	КОЛБ ст. Чернышевск, Тупик промышленный, д. 3	Забайкальский край, пгт Чернышевск, ул Промышленный тупик, д 3	52,52805	117,03555	Действующая	22-08-2020		5135	2	1,1						1.1 Евро
179	25	Муниципальный район "Чернышевский район" Забайкальского края	30353	МОУ СОШ № 2, п. Чернышевск, ул. Стадионная, 34	Забайкальский край, пгт Чернышевск, ул Стадионная, д 34	52,52367	117,01511	Действующая	25-01-2022		40961	5	1,1						1.1 Евро
180	25	Муниципальный район "Чернышевский район" Забайкальского края	3510	ФКУ "ЦОКР" Чернышевск	Забайкальский край, пгт Чернышевск, ул Центральная, д 10	52,52278	117,01737	Действующая	25-08-2020		6003	1	1,1						1.1 Евро
181	25	Муниципальный район "Чернышевский район" Забайкальского края	30465	ОПФР, Чернышевск, ул. Центральная 38	Забайкальский край, пгт Чернышевск, ул Центральная, д 38 соор 1	52,51675	117,01046	Действующая	31-01-2022		41205						1		1.1 Пакет
182	25	Муниципальный район "Чернышевский район" Забайкальского края	28652	УФССП	Забайкальский край, пгт Чернышевск, ул Центральная, д 7	52,52351	117,0198	Действующая	13-08-2021		38169	1	1,1						1.1 Евро

211	25	Муниципальный район "Чернышевский район" Забайкальского края	32925	ИЖС пгт. Чернышевск, ул. Заречная	ИЖС пгт. Чернышевск, ул. Заречная	52,54083	117,0333	Действующая	29-04-2023		48978	1	0,75						0.75 - железный
212	25	Муниципальный район "Чернышевский район" Забайкальского края	32926	ИЖС пгт. Чернышевск, ул. Заречная	ИЖС пгт. Чернышевск, ул. Заречная	52,54049	117,03271	Действующая	29-04-2023		48979	1	1,1						1.1 Евро
213	25	Муниципальный район "Чернышевский район" Забайкальского края	32923	ИЖС пгт. Чернышевск, ул. Интернатная	ИЖС пгт. Чернышевск, ул. Интернатная	52,54026	117,02304	Действующая	29-04-2023		48975	2	1,1						1.1 Евро
214	25	Муниципальный район "Чернышевский район" Забайкальского края	32938	ИЖС пгт. Чернышевск, ул. Калинина	ИЖС пгт. Чернышевск, ул. Калинина	52,52519	117,01915	Действующая	29-04-2023		48988	1	1,1						1.1 Евро
215	25	Муниципальный район "Чернышевский район" Забайкальского края	32917	ИЖС пгт. Чернышевск, ул. Линия 3А	ИЖС пгт. Чернышевск, ул. Линия 3А	52,54595	117,02377	Действующая	29-04-2023		48969	1	1,1						1.1 Евро
216	25	Муниципальный район "Чернышевский район" Забайкальского края	32918	ИЖС пгт. Чернышевск, ул. Линия 4А	ИЖС пгт. Чернышевск, ул. Линия 4А	52,54664	117,02274	Действующая	29-04-2023		48970	1	1,1						1.1 Евро
217	25	Муниципальный район "Чернышевский район" Забайкальского края	32919	ИЖС пгт. Чернышевск, ул. Линия 4А	ИЖС пгт. Чернышевск, ул. Линия 4А	52,54638	117,02223	Действующая	29-04-2023		48971	1	1,1						1.1 Евро
218	25	Муниципальный район "Чернышевский район" Забайкальского края	32920	ИЖС пгт. Чернышевск, ул. Линия 4Б	ИЖС пгт. Чернышевск, ул. Линия 4Б	52,54494	117,01597	Действующая	29-04-2023		48972	1	1,1						1.1 Евро
219	25	Муниципальный район "Чернышевский район" Забайкальского края	32921	ИЖС пгт. Чернышевск, ул. Линия 5А	ИЖС пгт. Чернышевск, ул. Линия 5А	52,54766	117,01903	Действующая	29-04-2023		48973	1	1,1						1.1 Евро
220	25	Муниципальный район "Чернышевский район" Забайкальского края	32931	ИЖС пгт. Чернышевск, ул. Набережная	ИЖС пгт. Чернышевск, ул. Набережная	52,53298	117,01783	Действующая	29-04-2023		48983	1	0,75						0.75 - железный
221	25	Муниципальный район "Чернышевский район" Забайкальского края	32924	ИЖС пгт. Чернышевск, ул. Партизанская 5	ИЖС пгт. Чернышевск, ул. Партизанская 5	52,54272	117,03642	Действующая	29-04-2023		48977	1	1,1						1.1 Евро
222	25	Муниципальный район "Чернышевский район" Забайкальского края	32935	ИЖС пгт. Чернышевск, ул. Первомайская, 13	ИЖС пгт. Чернышевск, ул. Первомайская, 13	52,52076	117,02054	Действующая	29-04-2023		48986	1	1,1						1.1 Евро
223	25	Муниципальный район "Чернышевский район" Забайкальского края	32916	ИЖС пгт. Чернышевск, ул. Северная	ИЖС пгт. Чернышевск, ул. Северная	52,5422	117,02422	Действующая	29-04-2023		48968	1	1,1						1.1 Евро
224	25	Муниципальный район "Чернышевский район" Забайкальского края	32940	ИЖС пгт. Чернышевск, ул. Советская	ИЖС пгт. Чернышевск, ул. Советская	52,51851	117,00873	Действующая	29-04-2023		48990	1	0,75						0.75 - железный
225	25	Муниципальный район "Чернышевский район" Забайкальского края	32934	ИЖС пгт. Чернышевск, ул. Чкалова	ИЖС пгт. Чернышевск, ул. Чкалова	52,52812	117,02502	Действующая	29-04-2023		48985	1	1,1						1.1 Евро
226	25	Муниципальный район "Чернышевский район" Забайкальского края	1839	ижс пгт. Чернышевск, ул. Юбилейная, д. 6	ижс пгт. Чернышевск, ул. Юбилейная, д. 6	52,51646	117,00424	Действующая	19-08-2020		3742	1	1,1						1.1 Евро
227	25	Муниципальный район "Чернышевский район" Забайкальского края	32937	ИЖС пгт. Чернышевск, ул.Карла Маркса	ИЖС пгт. Чернышевск, ул.Карла Маркса	52,5153	117,01126	Действующая	29-04-2023		48987	1	1,1						1.1 Евро
228	25	Муниципальный район "Чернышевский район" Забайкальского края	32939	ИЖС, пгт. Чернышевск, ул Алеурская 6,8	ИЖС, пгт. Чернышевск, ул Алеурская 6,8	52,52697	117,01529	Действующая	29-04-2023		48989	1	1,1						1.1 Евро
229	25	Муниципальный район "Чернышевский район" Забайкальского края	33237	ИП Абдуллаева Е.А Мебельный м-н Комфорт, пгт. Чернышевск, ул. Куйбышева, д. 118	ИП Абдуллаева Е.А Мебельный м-н Комфорт, пгт. Чернышевск, ул. Куйбышева, д. 118	52,52553	116,9953	Действующая	07-06-2023		49062	1	0,75						0.75 - железный
230	25	Муниципальный район "Чернышевский район" Забайкальского края	28930	ИП Агеенко, п. Букачача, ул. Клубный пр-т, д. 20а	ИП Агеенко, п. Букачача, ул. Клубный пр-т, д. 20а	52,98807	116,90727	Действующая	20-09-2021		38792						1		1.1 Пакет
231	25	Муниципальный район "Чернышевский район" Забайкальского края	31117	ИП Алексеева Магазин "Татьяна" ул. Железнодорожная, д. 9, пом. 4	ИП Алексеева Магазин "Татьяна" ул. Железнодорожная, д. 9, пом. 4	52,74409	117,27422	Действующая	09-03-2022		42577						2		1.0 Пакет
232	25	Муниципальный район "Чернышевский район" Забайкальского края	29038	ИП Антипов, п. Чернышевск, ул. Партизанская, 8 (СТО)	ИП Антипов, п. Чернышевск, ул. Партизанская, 8 (СТО)	52,53905	117,02628	Действующая	07-10-2021		39033	1	1,1						1.1 Евро
233	25	Муниципальный район "Чернышевский район" Забайкальского края	29062	ИП Бадахова, п.Аксеново-Зиловское ул. Октябрьская, 26	ИП Бадахова, п.Аксеново-Зиловское ул. Октябрьская, 26	53,07317	117,50597	Действующая	14-10-2021		39096						1		1.1 Пакет
234	25	Муниципальный район "Чернышевский район" Забайкальского края	1728	ИП Бадмаев Э.О. Супермаркет, пгт. Чернышевск, ул. Советская, д. 34	ИП Бадмаев Э.О. супермаркет пгт. Чернышевск, ул. Советская, д. 34	52,51684	117,01306	Действующая	18-08-2020		3454	1	1,1						1.1 Евро
235	25	Муниципальный район "Чернышевский район" Забайкальского края	21251	ИП Бериев Магазин "Милана" с. Утан, ул. Погодаева, 61	ИП Бериев Магазин "Милана" с. Утан, ул. Погодаева, 61	52,57251	116,98215	Действующая	09-04-2021		27886						1		1.1 Пакет
236	25	Муниципальный район "Чернышевский район" Забайкальского края	21217	ИП Бериев Магазин "Татьяна" с.Утан.ул.Первомайская,37а	ИП Бериев Магазин "Татьяна" с.Утан.ул.Первомайская,37а	52,56485	116,98053	Действующая	09-04-2021		27848						1		1.1 Пакет
237	25	Муниципальный район "Чернышевский район" Забайкальского края	21218	ИП Бериев, гостиница "Карина", пгт. Чернышевск, ул. Советская, д.40	ИП Бериев, гостиница "Карина", пгт. Чернышевск, ул. Советская, д.40	52,51655	117,01364	Действующая	09-04-2021		27850						1		1.1 Пакет
238	25	Муниципальный район "Чернышевский район" Забайкальского края	31021	ИП Богомолов п. Чернышевск, ул. Центральная, 21а . Бар "Масал"	ИП Богомолов п. Чернышевск, ул. Центральная, 21а . Бар "Масал"	52,51867	117,01369	Действующая	25-02-2022		42374						3		0.12 Пакет

239	25	Муниципальный район "Чернышевский район" Забайкальского края	3512	ИП Варданян Хлебный киоск пгт. Чернышевск, ул. Куйбышева, д. 108	ИП Варданян Хлебный киоск пгт. Чернышевск, ул. Куйбышева, д. 108	52,52685	117,00059	Действующая	25-08-2020		6005						1		1.5 Пакет
240	25	Муниципальный район "Чернышевский район" Забайкальского края	24265	ИП Варданян Хлебный киоск, Чернышевский р-он, ул. Октябрьская, 21	ИП Варданян Хлебный киоск, Чернышевский р-он, ул. Октябрьская, 21	52,5266	117,0134	Действующая	30-04-2021		40699						2		1.5 Пакет
241	25	Муниципальный район "Чернышевский район" Забайкальского края	32779	ИП Выходцев ВС, пгт. Чернышевск, ул. Карла Маркса,28 (Офис)	ИП Выходцев ВС, пгт. Чернышевск, ул. Карла Маркса,28 (Офис)	52,51301	117,00867	Действующая	30-03-2023		47559	1	1,1						1.1 Евро
242	25	Муниципальный район "Чернышевский район" Забайкальского края	32774	ИП Выходцев, ТЦ Заря п. Чернышевск, ул. Журавлева,50	ИП Выходцев, ТЦ Заря п. Чернышевск, ул. Журавлева,50	52,51023	117,00786	Действующая	30-03-2023		47548	1	1,1						1.1 Евро
243	25	Муниципальный район "Чернышевский район" Забайкальского края	33004	ИП ДИМОВА МАГАЗИН, п. Аксеново-Зиловское, ул. 2 Кондукторская, д. 26	ИП ДИМОВА МАГАЗИН, п. Аксеново-Зиловское, ул. 2 Кондукторская, д. 26	53,06604	117,48751	Действующая	10-05-2023		48313	1	0,75						0.75 - железный
244	25	Муниципальный район "Чернышевский район" Забайкальского края	27893	ИП Димова, м-ин Успех, п. Аксеново-Зиловское, ул. Погодаево,56	ИП Димова, м-ин Успех, п. Аксеново-Зиловское, ул. Погодаево,56	53,07381	117,51939	Действующая	06-07-2021		37009	1	0,75						0.75 - железный
245	25	Муниципальный район "Чернышевский район" Забайкальского края	31204	ИП Ерошко, Автомойка "Бумеранг"пгт. Чернышевск, ул. Куйбышева, д. 122	ИП Ерошко, Автомойка "Бумеранг"пгт. Чернышевск, ул. Куйбышева, д. 122	52,52491	116,99401	Действующая	17-03-2022		42799	1	0,75						0.75 - железный
246	25	Муниципальный район "Чернышевский район" Забайкальского края	29659	ИП Ибрагимов Нурди Гакиевич, пгт. Чернышевск, ул. Интернатная,19	ИП Ибрагимов Нурди Гакиевич, пгт. Чернышевск, ул. Интернатная,19	52,53994	117,02504	Действующая	14-12-2021		40207	2	1,1						1.1 Евро
247	25	Муниципальный район "Чернышевский район" Забайкальского края	32691	ИП Ибрагимова Фатима Шедидовна (Чернышевск, ул. Куйбышева, 78б, киоск)	ИП Ибрагимова Фатима Шедидовна (Чернышевск, ул. Куйбышева, 78б, киоск)	52,53058	117,01029	Действующая	13-03-2023		47234						1		1.1 Пакет
248	25	Муниципальный район "Чернышевский район" Забайкальского края	32690	ИП Ибрагимова Фатима Шедидовна (Чернышевск, ул. Партизанская, 26а, киоск)	ИП Ибрагимова Фатима Шедидовна (Чернышевск, ул. Партизанская, 26а, киоск)	52,53925	117,02377	Действующая	13-03-2023		47233						1		1.1 Пакет
249	25	Муниципальный район "Чернышевский район" Забайкальского края	32854	ИП Иванова КАФЕ пгт.Чернышевск ул. Карла Маркса, 46Г	ИП Иванова КАФЕ пгт.Чернышевск ул. Карла Маркса, 46Г	52,51347	117,00734	Действующая	24-04-2023		48002	1	1,1						1.1 Евро
250	25	Муниципальный район "Чернышевский район" Забайкальского края	32886	ИП Иванова, Магазин "Бережок" пгт. Чернышевск, ул Полевая, дом 32	ИП Иванова, Магазин "Бережок" пгт. Чернышевск, ул Полевая, дом 32	52,52144	116,99968	Действующая	24-04-2023		48042	1	1,1						1.1 Евро
251	25	Муниципальный район "Чернышевский район" Забайкальского края	19616	ИП Исмаилова Магазин "Подсолнух", пгт.Чернышевск ул. Центральная, д. 28А	ИП Исмаилова Магазин "Подсолнух", пгт.Чернышевск ул. Центральная, д. 28А	52,51823	117,01238	Действующая	31-03-2021		25826						1		1.1 Пакет
252	25	Муниципальный район "Чернышевский район" Забайкальского края	26663	ИП Казарян Н.Т. пгт.Чернышевск ул.Партизанская,2 Д - Магазин	ИП Казарян Н.Т. пгт.Чернышевск ул.Партизанская,2 Д - Магазин	52,54126	117,03058	Действующая	10-06-2021		34807						1		1.1 Пакет
253	25	Муниципальный район "Чернышевский район" Забайкальского края	1861	ИП Корешкова В.В. пгт. Чернышевск, ул. Центральная, д. 32	ИП Корешкова В.В. пгт. Чернышевск, ул. Центральная, д. 32	52,51756	117,0119	Действующая	19-08-2020		3775						1		1.1 Пакет
254	25	Муниципальный район "Чернышевский район" Забайкальского края	3516	ИП Крылова КАФЕ НАДЕЖДА пгт. Чернышевск, ул. Куйбышева, 91, КАФЕ НАДЕЖДА	ИП Крылова КАФЕ НАДЕЖДА пгт. Чернышевск, ул. Куйбышева, 91, КАФЕ НАДЕЖДА	52,52353	116,99287	Действующая	25-08-2020		6011	1	1,1						1.1 Евро
255	25	Муниципальный район "Чернышевский район" Забайкальского края	31059	ИП Курбанова З.С. п. Чернышевск, ул. Первомайская, д. 87	ИП Курбанова З.С. п. Чернышевск, ул. Первомайская, д. 87	52,51013	117,0074	Действующая	01-03-2022		42432						1		1.1 Пакет
256	25	Муниципальный район "Чернышевский район" Забайкальского края	32861	ИП Магеррамов Продуктовый магазин "Царь", пгт. Чернышевск, ул. Калинина, д. 29а	ИП Магеррамов Продуктовый магазин "Царь", пгт. Чернышевск, ул. Калинина, д. 29а	52,51486	117,00865	Действующая	24-04-2023		48011						4		1.0 Пакет
257	25	Муниципальный район "Чернышевский район" Забайкальского края	29815	ИП Мальцева Наталья Анатольевна. Магазин "Натали", п. Букачача, переулок Весенний, 4	ИП Мальцева Наталья Анатольевна. Магазин "Натали", п. Букачача, переулок Весенний, 4	52,98809	116,90594	Действующая	20-12-2021		40371						1		1.1 Пакет
258	25	Муниципальный район "Чернышевский район" Забайкальского края	33491	ИП Мигунова В.К, п.Букачача, ул.Вокзальная, д. 4.	ИП Мигунова В.К, п.Букачача, ул.Вокзальная, д. 4.	52,9778	116,91427	Действующая	20-09-2023		49787	1	1,1						1.1 Евро
259	25	Муниципальный район "Чернышевский район" Забайкальского края	26679	ИП Морозова О (Магазин) Родник, пгт Букачача, ул . Кооперативная, 42	ИП Морозова О (Магазин) Родник, пгт Букачача, ул . Кооперативная, 42	52,95492	116,89384	Действующая	10-06-2021		34840						1		1.1 Пакет
260	25	Муниципальный район "Чернышевский район" Забайкальского края	21209	ИП Муратова (магазин), пгт. Букачача ул.Пионерская 7-7	ИП Муратова (магазин), пгт. Букачача ул.Пионерская 7-7	52,98314	116,9091	Действующая	09-04-2021		27837						1		1.0 Пакет
261	25	Муниципальный район "Чернышевский район" Забайкальского края	18560	ИП Наделяева НВ Магазин "Мир инструментов", пгт.Чернышевск, ул. Первомайская, д. 89	ИП Наделяева НВ Магазин "Мир инструментов", пгт.Чернышевск, ул. Первомайская, д. 89	52,5103	117,00726	Действующая	26-03-2021		24805						1		1.1 Пакет
262	25	Муниципальный район "Чернышевский район" Забайкальского края	1712	ИП Наринян В.С, пгт. чернышевск, ул. карла Маркса, 49 А	ИП Наринян В.С, пгт. чернышевск, ул. карла Маркса, 49 А	52,51352	117,00878	Действующая	18-08-2020		3433	1	1,1						1.1 Евро
263	25	Муниципальный район "Чернышевский район" Забайкальского края	33402	ИП Перунова С.А. магазин "Мини-маркет", пгт. Аксеново-Зиловское, ул. Садовая, 7А	ИП Перунова С.А. магазин "Мини-маркет", пгт. Аксеново-Зиловское, ул. Садовая, 7А	53,06392	117,50637	Действующая	14-08-2023		49566						4		1.5 Пакет
264	25	Муниципальный район "Чернышевский район" Забайкальского края	28816	ИП Петросян ЛЭ, Кафе "Арарат" п. Чернышевск, ул. Северная, д. 1-А	ИП Петросян ЛЭ, Кафе "Арарат" п. Чернышевск, ул. Северная, д. 1-А	52,5401	117,01973	Действующая	31-08-2021		43918						3		1.1 Пакет
265	25	Муниципальный район "Чернышевский район" Забайкальского края	29126	ИП Полухин, Магазин пром. товары, пгт Аксеново-Зилово, ул.Октябрьская, 2	ИП Полухин, Магазин пром. товары, пгт Аксеново-Зилово, ул.Октябрьская, 2	53,06843	117,50586	Действующая	26-10-2021		39206	1	1,1						1.1 Евро
266	25	Муниципальный район "Чернышевский район" Забайкальского края	19482	ИП Простакишин, Магазин, Чернышевский район с.Старый Олов ул.Романова д.58	ИП Простакишин, Магазин, Чернышевский район с.Старый Олов ул.Романова д.58	52,45762	116,66575	Действующая	30-03-2021		25661	1	1,1						1.1 Евро

267	25	Муниципальный район "Чернышевский район" Забайкальского края	33969	ИП Рогова, маг. Радуга, п. Аксёново-Зиловское, мкр. Берёзка 10, пом. 2	ИП Рогова, маг. Радуга, п. Аксёново-Зиловское, мкр. Берёзка 10, пом. 2	53,08501	117,51299	Действующая	27-03-2024		50924						2		1.1 Пакет
268	25	Муниципальный район "Чернышевский район" Забайкальского края	17945	ИП Рылова. (магазин), п. Чернышевск, ул. Карла Маркса, 10 а	ИП Рылова. (магазин), п. Чернышевск, ул. Карла Маркса, 10 а	52,52375	117,02132	Действующая	22-03-2021		24138						3		0.5 Пакет
269	25	Муниципальный район "Чернышевский район" Забайкальского края	24530	ИП Скуратовский (магазин), п. Букачача, ул. Клубный пр-т, д. 14	ИП Скуратовский (магазин), п. Букачача, ул. Клубный пр-т, д. 14	52,98664	116,90667	Действующая	05-05-2021		43913						1		1.0 Пакет
270	25	Муниципальный район "Чернышевский район" Забайкальского края	24590	ИП Сокольникова (магазин), п.Букачача,ул.Советская,23	ИП Сокольникова (магазин), п.Букачача,ул.Советская,23	52,98917	116,91009	Действующая	06-05-2021		32250						1		1.0 Пакет
271	25	Муниципальный район "Чернышевский район" Забайкальского края	27907	ИП Соленок, пгт. Аксёново-Зиловское, ул. Чалдеева,10	ИП Соленок, пгт. Аксёново-Зиловское, ул. Чалдеева,10	53,07063	117,50635	Действующая	06-07-2021		37024						1		1.1 Пакет
272	25	Муниципальный район "Чернышевский район" Забайкальского края	32196	ИП Сущих, кафе "Сильвер", пгт. Чернышевск, ул. Комсомольская, д. 35-14	ИП Сущих, кафе "Сильвер", пгт. Чернышевск, ул. Комсомольская, д. 35-14	52,51042	117,00892	Действующая	12-08-2022		45420						1		1.5 Пакет
273	25	Муниципальный район "Чернышевский район" Забайкальского края	24300	ИП Сущих, офис, п. Чернышевск ул. Лазо, 23а	ИП Сущих, офис, п. Чернышевск ул. Лазо, 23а	52,52952	117,02843	Действующая	30-04-2021		31814	1	1,1						1.1 Евро
274	25	Муниципальный район "Чернышевский район" Забайкальского края	6351	ИП Устинова О.В., с. Алеур, ул. Кирова, 78, магазин "Успех"	ИП Устинова О.В., с. Алеур, ул. Кирова, 78, магазин "Успех"	52,55025	117,04625	Действующая	02-09-2020		10194						2		1.1 Пакет
275	25	Муниципальный район "Чернышевский район" Забайкальского края	32826	ИП Федорова Т.С. п. Чернышевск, ул. Центральная 13в, 11а, стр.2 Магазин "Твоя деталь" Магазин "Сияние	ИП Федорова Т.С. п. Чернышевск, ул. Центральная 13в, 11а, стр.2 Магазин "Твоя деталь" Магазин "Сияние	52,521	117,01635	Действующая	13-04-2023		47882	1	1,1						1.1 Евро
276	25	Муниципальный район "Чернышевский район" Забайкальского края	18666	ИП Хакназаров Магазин (Исгандж), пгт. Чернышевск ул. Журавлёва , 60Б	ИП Хакназаров Магазин (Исгандж), пгт. Чернышевск ул. Журавлёва , 60Б	52,5086	117,00602	Действующая	26-03-2021		30248	1	1,1						1.1 Евро
277	25	Муниципальный район "Чернышевский район" Забайкальского края	29359	ИП Хафизов Р.Х п. Чернышевск, ул. Советская, д 34 (магазин)	ИП Хафизов Р.Х п. Чернышевск, ул. Советская, д 34 (магазин)	52,51717	117,01257	Действующая	30-11-2021		39678						4		1.0 Пакет
278	25	Муниципальный район "Чернышевский район" Забайкальского края	26539	ИП Хрюкина Г.Ю, (магазин), с. Бушулей, ул. Центральная д.10	ИП Хрюкина Г.Ю, (магазин), с. Бушулей, ул. Центральная д.10	52,74402	117,27423	Действующая	08-06-2021		34615						1		1.1 Пакет
279	25	Муниципальный район "Чернышевский район" Забайкальского края	18621	ИП Хрюкина Магазин "Пятачок" Жирекен, дом 29 б	ИП Хрюкина Магазин "Пятачок" Жирекен, дом 29 б	52,82302	117,28898	Действующая	26-03-2021		24873	1	1,1						1.1 Евро
280	25	Муниципальный район "Чернышевский район" Забайкальского края	33469	ИП Черкас Е.Н, пгт. Аксеново-Зиловское, ул.Октябрьская, д.4а, пом.2	ИП Черкас Е.Н, пгт. Аксеново-Зиловское, ул.Октябрьская, д.4а, пом.2	53,06833	117,5062	Действующая	08-09-2023		49699	1	1,1						1.1 Евро
281	25	Муниципальный район "Чернышевский район" Забайкальского края	1585	ИП Элбакян кафе Пегас пгт. Чернышевск, ул. Комсомольская, д. 41	ИП Элбакян кафе Пегас пгт. Чернышевск, ул. Комсомольская, д. 41	52,5035	117,00084	Действующая	18-08-2020		3238	1	1,1						1.1 Евро
282	25	Муниципальный район "Чернышевский район" Забайкальского края	1849		Калинина ул., 11, Чернышевск, Забайкальский край, Россия, 673460	52,51933	117,01235	Действующая	19-08-2020		3757	1	0,75						0.75 - железный
283	25	Муниципальный район "Чернышевский район" Забайкальского края	1850		Калинина ул., 11, Чернышевск, Забайкальский край, Россия, 673460	52,51919	117,01191	Действующая	19-08-2020		3758	1	1,1						1.1 Евро
284	25	Муниципальный район "Чернышевский район" Забайкальского края	1842		Калинина ул., 27А, Чернышевск, Забайкальский край, Россия, 673460	52,51642	117,00894	Действующая	19-08-2020		3745	1	1,1						1.1 Евро
285	25	Муниципальный район "Чернышевский район" Забайкальского края	2308	Карла Маркса 8, Чернышевск	Карла Маркса 8, Чернышевск	52,52461	117,02185	Действующая	21-08-2020		4395	1	1,1						1.1 Евро
286	25	Муниципальный район "Чернышевский район" Забайкальского края	3506	МКД пгт. Чернышевск, ул. Карла Маркса, д. 23	Карла Маркса ул., 23, Чернышевск, Забайкальский край, Россия, 673461	52,52098	117,01871	Действующая	24-08-2020		5994	1	1,1						1.1 Евро
287	25	Муниципальный район "Чернышевский район" Забайкальского края	2287	МКД пгт. Чернышевск, ул. Карла Маркса, д. 25	Карла Маркса ул., 25, Чернышевск, Забайкальский край, Россия, 673461	52,52055	117,01831	Действующая	21-08-2020		4344	1	1,1						1.1 Евро
288	25	Муниципальный район "Чернышевский район" Забайкальского края	1740	Карла Маркса ул., 31, Чернышевск	Карла Маркса ул., 26А, Чернышевск, Забайкальский край, Россия, 673460	52,51835	117,01453	Действующая	18-08-2020		3478	1	1,1						1.1 Евро
289	25	Муниципальный район "Чернышевский район" Забайкальского края	2285	Карла Маркса ул., 31, Чернышевск	Карла Маркса ул., 31, Чернышевск, Забайкальский край, Россия, 673460	52,52011	117,01752	Действующая	21-08-2020		4342	1	1,1						1.1 Евро
290	25	Муниципальный район "Чернышевский район" Забайкальского края	2281	МКД Чернышевск, ул. Карла Маркса, д. 35-37	Карла Маркса ул., 37, Чернышевск, Забайкальский край, Россия, 673460	52,51836	117,01488	Действующая	21-08-2020		4338	1	1,1						1.1 Евро
291	25	Муниципальный район "Чернышевский район" Забайкальского края	2310	МКД пгт. Чернышевск, ул. Карла Маркса, д. 4	Карла Маркса ул., 4, Чернышевск, Забайкальский край, Россия, 673461	52,52509	117,02239	Действующая	21-08-2020		4397	1	1,1						1.1 Евро
292	25	Муниципальный район "Чернышевский район" Забайкальского края	3503	ИП Пирогова Т.В. пгт. Чернышевск, ул. Карла Маркса, д. 49	Карла Маркса ул., 49, Чернышевск, Забайкальский край, Россия, 673460	52,51319	117,00832	Действующая	24-08-2020		5990						1		1.0 Пакет
293	25	Муниципальный район "Чернышевский район" Забайкальского края	2300	Карла Маркса ул., 5, Чернышевск	Карла Маркса ул., 5, Чернышевск	52,52398	117,02262	Действующая	21-08-2020		4377	1	1,1						1.1 Евро
294	25	Муниципальный район "Чернышевский район" Забайкальского края	31692	Кафе "Багульник" ИП Черникова Н.А., Чернышевский р-он, дорога "Амур" трасса Чита-Хабаровск 285 пикетный	Кафе "Багульник" ИП Черникова Н.А., Чернышевский р-он, дорога "Амур" трасса Чита-Хабаровск 285 пикетный	52,39049	116,77806	Действующая	05-05-2022		43734	2	1,1						1.1 Евро

351	25	Муниципальный район "Чернышевский район" Забайкальского края	31959	МКД пгт. Букачача, ул Металлистов, 5,7,9	МКД пгт. Букачача, ул Металлистов, 5,7,9	52,99033	116,90743	Действующая	02-06-2022		44289	2	1,1						1.1 Евро
352	25	Муниципальный район "Чернышевский район" Забайкальского края	31968	МКД пгт. Букачача. ул. Южная, 5,6,8,12,13,15	МКД пгт. Букачача. ул. Южная, 5,6,8,12,13,15	52,9882	116,91281	Действующая	07-06-2022		44324	2	1,1						1.1 Евро
353	25	Муниципальный район "Чернышевский район" Забайкальского края	5630	МКД пгт. Жирекен, ул. Железнодорожная, д. 12, 13, 14, 16, 17	МКД пгт. Жирекен, ул. Железнодорожная, д. 12, 13, 14, 16, 17	52,82051	117,28547	Действующая	31-08-2020		8920	3	1,1						1.1 Евро
354	25	Муниципальный район "Чернышевский район" Забайкальского края	5633	МКД пгт. Жирекен, ул. Железнодорожная, д. 20, 21, 22, 27, 28	МКД пгт. Жирекен, ул. Железнодорожная, д. 20, 21, 22, 27, 28	52,82287	117,28625	Действующая	31-08-2020		8927	6	1,1						1.1 Евро
355	25	Муниципальный район "Чернышевский район" Забайкальского края	5656	МКД пгт. Жирекен, ул. Железнодорожная, д. 35, 38	МКД пгт. Жирекен, ул. Железнодорожная, д. 35, 38	52,82194	117,291	Действующая	31-08-2020		8962	2	1,1						1.1 Евро
356	25	Муниципальный район "Чернышевский район" Забайкальского края	5619	МКД пгт. Жирекен, ул. Железнодорожная, д. 39, 41, 40	МКД пгт. Жирекен, ул. Железнодорожная, д. 39, 41, 40	52,82048	117,2928	Действующая	31-08-2020		8902	4	1,1						1.1 Евро
357	25	Муниципальный район "Чернышевский район" Забайкальского края	5620	МКД пгт. Жирекен, ул. Железнодорожная, д. 42, 43	МКД пгт. Жирекен, ул. Железнодорожная, д. 42, 43	52,82155	117,29527	Действующая	31-08-2020		8904	2	1,1						1.1 Евро
358	25	Муниципальный район "Чернышевский район" Забайкальского края	5631	МКД пгт. Жирекен, ул. Железнодорожная, д. 9, 10, 11	МКД пгт. Жирекен, ул. Железнодорожная, д. 9, 10, 11	52,82204	117,28296	Действующая	31-08-2020		8923	3	1,1						1.1 Евро
359	25	Муниципальный район "Чернышевский район" Забайкальского края	5623	МКД пгт. Жирекен, ул. Железнодорожная, дом № 30, 23, 24	МКД пгт. Жирекен, ул. Железнодорожная, дом № 30, 23, 24	52,82436	117,29165	Действующая	31-08-2020		8909	4	1,1						1.1 Евро
360	25	Муниципальный район "Чернышевский район" Забайкальского края	1575	МКД пгт. Чернышевск ул, Комсомольская ул., 39, 40	МКД пгт. Чернышевск ул, Комсомольская ул., 39, 40	52,5037	117,00243	Действующая	18-08-2020		3228	2	1,1						1.1 Евро
361	25	Муниципальный район "Чернышевский район" Забайкальского края	1608	МКД пгт. Чернышевск ул.Комсомольская ул., 34	МКД пгт. Чернышевск ул.Комсомольская ул., 34	52,50696	117,0079	Действующая	18-08-2020		48024	1	1,1						1.1 Евро
362	25	Муниципальный район "Чернышевский район" Забайкальского края	2367	МКД пгт. Чернышевск Чернышевская., 17-18	МКД пгт. Чернышевск Чернышевская., 17-18	52,52613	117,02317	Действующая	21-08-2020		4474	1	1,1						1.1 Евро
363	25	Муниципальный район "Чернышевский район" Забайкальского края	2273	ижс пгт. Чернышевск, ул. Журавлева, д. 29 в	МКД пгт. Чернышевск, ул. Журавлева, д. 23в	52,51814	117,0185	Действующая	21-08-2020		4324	1	1,1						1.1 Евро
364	25	Муниципальный район "Чернышевский район" Забайкальского края	1704	МКД пгт. Чернышевск, ул. Журавлева, д. 45	МКД пгт. Чернышевск, ул. Журавлева, д. 45	52,51314	117,01289	Действующая	18-08-2020		3425	1	1,1						1.1 Евро
365	25	Муниципальный район "Чернышевский район" Забайкальского края	1724	МКД пгт. Чернышевск, ул. Журавлева, д. 53,55,57,59,61	МКД пгт. Чернышевск, ул. Журавлева, д. 53,55,57,59,61	52,50966	117,00931	Действующая	18-08-2020		3450	2	1,1						1.1 Евро
366	25	Муниципальный район "Чернышевский район" Забайкальского края	1615	МКД пгт. Чернышевск, ул. Журавлева, д. 62, ул. Транспортная, д. 7	МКД пгт. Чернышевск, ул. Журавлева, д. 62, ул. Транспортная, д. 7	52,50795	117,00387	Действующая	18-08-2020		3292	5	1,1						1.1 Евро
367	25	Муниципальный район "Чернышевский район" Забайкальского края	1636	МКД пгт. Чернышевск, ул. Журавлева, д. 63, 65, ул. Комсомольская, д. 32	МКД пгт. Чернышевск, ул. Журавлева, д. 63, 65, ул. Комсомольская, д. 32	52,50833	117,00688	Действующая	18-08-2020		3323	5	1,1						1.1 Евро
368	25	Муниципальный район "Чернышевский район" Забайкальского края	1605	МКД пгт. Чернышевск, ул. Журавлева, д. 69А, ул. Комсомольская, д. 35,36	МКД пгт. Чернышевск, ул. Журавлева, д. 69А, ул. Комсомольская, д. 35,36	52,50658	117,00578	Действующая	18-08-2020		3279	6	1,1						1.1 Евро
369	25	Муниципальный район "Чернышевский район" Забайкальского края	2286	МКД пгт. Чернышевск, ул. Карла Маркса, д. 22	МКД пгт. Чернышевск, ул. Карла Маркса, д. 22	52,52066	117,01725	Действующая	21-08-2020		4343	1	1,1						1.1 Евро
370	25	Муниципальный район "Чернышевский район" Забайкальского края	2318	МКД пгт. Чернышевск, ул. Карла Маркса, д. 9	МКД пгт. Чернышевск, ул. Карла Маркса, д. 9	52,52342	117,02208	Действующая	21-08-2020		4409	1	1,1						1.1 Евро
371	25	Муниципальный район "Чернышевский район" Забайкальского края	1599	МКД пгт. Чернышевск, ул. Комсомольская, д. 37, 38	МКД пгт. Чернышевск, ул. Комсомольская, д. 37, 38	52,50505	117,00461	Действующая	18-08-2020		3261	2	1,1						1.1 Евро
372	25	Муниципальный район "Чернышевский район" Забайкальского края	1580	МКД пгт. Чернышевск, ул. Комсомольская, д. 41, ул. Журвлева, д. 73	МКД пгт. Чернышевск, ул. Комсомольская, д. 41, ул. Журвлева, д. 73	52,50376	117,00183	Действующая	18-08-2020		3233	2	1,1						1.1 Евро
373	25	Муниципальный район "Чернышевский район" Забайкальского края	2314	ижс пгт. Чернышевск, ул. Первомайская, д. 2, 4	МКД пгт. Чернышевск, ул. Первомайская, д. 2, 4	52,52334	117,02312	Действующая	21-08-2020		4405	1	1,1						1.1 Евро
374	25	Муниципальный район "Чернышевский район" Забайкальского края	32930	МКД пгт. Чернышевск, ул. Северная 2Г	МКД пгт. Чернышевск, ул. Северная 2Г	52,53774	117,01994	Действующая	29-04-2023		48982	1	1,1						1.1 Евро
375	25	Муниципальный район "Чернышевский район" Забайкальского края	32927	МКД пгт. Чернышевск, ул. Северная 2Д	МКД пгт. Чернышевск, ул. Северная 2Д	52,53926	117,01993	Действующая	29-04-2023		48980	2	1,1						1.1 Евро
376	25	Муниципальный район "Чернышевский район" Забайкальского края	2433	МКД пгт. Чернышевск, ул. Стадионная, д. 10, 12	МКД пгт. Чернышевск, ул. Стадионная, д. 10, 12	52,52497	117,01617	Действующая	21-08-2020		4547	2	1,1						1.1 Евро
377	25	Муниципальный район "Чернышевский район" Забайкальского края	2426	МКД пгт. Чернышевск, ул. Стадионная, д. 13,15	МКД пгт. Чернышевск, ул. Стадионная, д. 13,15	52,52375	117,01597	Действующая	21-08-2020		4541	1	1,1						1.1 Евро
378	25	Муниципальный район "Чернышевский район" Забайкальского края	2428	МКД пгт. Чернышевск, ул. Стадионная, д. 14, 16	МКД пгт. Чернышевск, ул. Стадионная, д. 14, 16	52,52403	117,01502	Действующая	21-08-2020		4543	2	1,1						1.1 Евро

379	25	Муниципальный район "Чернышевский район" Забайкальского края	2450	МКД пгт. Чернышевск, ул. Стадионная, д. 2, 4	МКД пгт. Чернышевск, ул. Стадионная, д. 2, 4	52,52698	117,01851	Действующая	21-08-2020		4570	1	1,1						1.1 Евро
380	25	Муниципальный район "Чернышевский район" Забайкальского края	2441	МКД пгт. Чернышевск, ул. Стадионная, д. 5,7	МКД пгт. Чернышевск, ул. Стадионная, д. 5,7	52,52568	117,01768	Действующая	21-08-2020		4558	1	1,1						1.1 Евро
381	25	Муниципальный район "Чернышевский район" Забайкальского края	2443	МКД пгт. Чернышевск, ул. Стадионная, д. 6, 8	МКД пгт. Чернышевск, ул. Стадионная, д. 6, 8	52,52595	117,01739	Действующая	21-08-2020		4561	1	1,1						1.1 Евро
382	25	Муниципальный район "Чернышевский район" Забайкальского края	32953	МКД пгт.Букачача, ул.Комсомольская, 14, 12	МКД пгт.Букачача, ул.Комсомольская, 14, 12	52,97926	116,90243	Действующая	01-05-2023		48182	2	1,1						1.1 Евро
383	25	Муниципальный район "Чернышевский район" Забайкальского края	32952	МКД пгт.Букачача, ул.Комсомольская, 16А	МКД пгт.Букачача, ул.Комсомольская, 16А	52,97923	116,905	Действующая	01-05-2023		48180	2	1,1						1.1 Евро
384	25	Муниципальный район "Чернышевский район" Забайкальского края	24042	МКД пгт.Букачача, ул.Комсомольская, 2	МКД пгт.Букачача, ул.Комсомольская, 2	52,97976	116,8988	Действующая	27-04-2021		43894	2	1,1						1.1 Евро
385	25	Муниципальный район "Чернышевский район" Забайкальского края	24043	МКД пгт.Букачача, ул.Погодаева, 1, 2, 3	МКД пгт.Букачача, ул.Погодаева, 1, 2, 3	52,97792	116,90736	Действующая	27-04-2021		43896	2	1,1						1.1 Евро
386	25	Муниципальный район "Чернышевский район" Забайкальского края	32950	МКД пгт.Букачача, ул.Погодаева, 12, 14	МКД пгт.Букачача, ул.Погодаева, 12, 14	52,97808	116,90395	Действующая	01-05-2023		48176	2	1,1						1.1 Евро
387	25	Муниципальный район "Чернышевский район" Забайкальского края	32951	МКД пгт.Букачача, ул.Погодаева, 17, 19	МКД пгт.Букачача, ул.Погодаева, 17, 19	52,97862	116,90305	Действующая	01-05-2023		48178	2	1,1						1.1 Евро
388	25	Муниципальный район "Чернышевский район" Забайкальского края	31703	МКД пгт.Букачача, ул.Погодаева, 8,10	МКД пгт.Букачача, ул.Погодаева, 8,10	52,97768	116,90467	Действующая	11-05-2022		43897	2	1,1						1.1 Евро
389	25	Муниципальный район "Чернышевский район" Забайкальского края	32949	МКД пгт.Букачача, ул.Профсоюзная,1,2,3	МКД пгт.Букачача, ул.Профсоюзная,1,2,3	52,97581	116,89736	Действующая	01-05-2023		48171	2	1,1						1.1 Евро
390	25	Муниципальный район "Чернышевский район" Забайкальского края	32948	МКД пгт.Букачача, ул.Профсоюзная,12, 14	МКД пгт.Букачача, ул.Профсоюзная,12, 14	52,97255	116,89659	Действующая	01-05-2023		48169	2	1,1						1.1 Евро
391	25	Муниципальный район "Чернышевский район" Забайкальского края	32947	МКД пгт.Букачача, ул.Профсоюзная,4,6	МКД пгт.Букачача, ул.Профсоюзная,4,6	52,97591	116,89629	Действующая	01-05-2023		48166	2	1,1						1.1 Евро
392	25	Муниципальный район "Чернышевский район" Забайкальского края	24035	МКД пгт.Букачача, ул.Пушкина, 5	МКД пгт.Букачача, ул.Пушкина, 5	52,97091	116,89891	Действующая	27-04-2021		43893	2	1,1						1.1 Евро
393	25	Муниципальный район "Чернышевский район" Забайкальского края	32954	МКД пгт.Букачача, ул.Шахтерская 1,3	МКД пгт.Букачача, ул.Шахтерская 1,3	52,99051	116,90597	Действующая	01-05-2023		48185	2	1,1						1.1 Евро
394	25	Муниципальный район "Чернышевский район" Забайкальского края	1706	МКД пгт.Чернышевск ул. Журавлева, 36,36а,38	МКД пгт.Чернышевск ул. Журавлева, 36,36а,38	52,51261	117,01016	Действующая	18-08-2020		3427	2	1,1						1.1 Евро
395	25	Муниципальный район "Чернышевский район" Забайкальского края	1702	МКД пгт.Чернышевск ул. Журавлева, 40	МКД пгт.Чернышевск ул. Журавлева, 40	52,51152	117,01019	Действующая	18-08-2020		3423	1	1,1						1.1 Евро
396	25	Муниципальный район "Чернышевский район" Забайкальского края	2292	МКД пгт.Чернышевск ул. Карла Маркса, 11	МКД пгт.Чернышевск ул. Карла Маркса, 11	52,52246	117,02068	Действующая	21-08-2020		4350	1	1,1						1.1 Евро
397	25	Муниципальный район "Чернышевский район" Забайкальского края	2265	ижс пгт.Чернышевск ул. Первомайская, 18, 20	МКД пгт.Чернышевск ул. Первомайская, 18, 20	52,51977	117,01892	Действующая	21-08-2020		4314	1	1,1						1.1 Евро
398	25	Муниципальный район "Чернышевский район" Забайкальского края	32853	МКД пгт.Чернышевск ул. Первомайская, 33	МКД пгт.Чернышевск ул. Первомайская, 33	52,51604	117,01477	Действующая	24-04-2023		47998	2	1,1						1.1 Евро
399	25	Муниципальный район "Чернышевский район" Забайкальского края	1705	МКД пгт.Чернышевск ул. Первомайская, 37	МКД пгт.Чернышевск ул. Первомайская, 37	52,5141	117,01204	Действующая	18-08-2020		3426	1	1,1						1.1 Евро
400	25	Муниципальный район "Чернышевский район" Забайкальского края	1710	МКД пгт.Чернышевск ул. Первомайская, 50	МКД пгт.Чернышевск ул. Первомайская, 50	52,5139	117,01001	Действующая	18-08-2020		3431	3	1,1						1.1 Евро
401	25	Муниципальный район "Чернышевский район" Забайкальского края	2446	МКД пгт.Чернышевск ул. Стадионная 1, 3	МКД пгт.Чернышевск ул. Стадионная 1, 3	52,52658	117,01933	Действующая	21-08-2020		4565	1	1,1						1.1 Евро
402	25	Муниципальный район "Чернышевский район" Забайкальского края	5651	МКД ул.Железнодорожная дом № 29, 31, 32	МКД ул.Железнодорожная дом № 29, 31, 32	52,82345	117,28994	Действующая	31-08-2020		8949	4	1,1						1.1 Евро
403	25	Муниципальный район "Чернышевский район" Забайкальского края	1700	МКД Чернышевск, ул. Комсомольская, 26а,28,30,31	МКД Чернышевск, ул. Комсомольская, 26а,28,30,31	52,50994	117,01106	Действующая	18-08-2020		3420	2	1,1						1.1 Евро
404	25	Муниципальный район "Чернышевский район" Забайкальского края	1719	МКД Чернышевск, ул. Первомайская, 29, 31	МКД Чернышевск, ул. Первомайская, 29, 31	52,51659	117,01594	Действующая	18-08-2020		3442	1	1,1						1.1 Евро
405	25	Муниципальный район "Чернышевский район" Забайкальского края	2437	МКД Чернышевск, ул. Стадионная, д. 9,11	МКД Чернышевск, ул. Стадионная, д. 9,11	52,52464	117,01691	Действующая	21-08-2020		4551	1	1,1						1.1 Евро
406	25	Муниципальный район "Чернышевский район" Забайкальского края	1628	МКД Чернышевск, ул. Транспортная, д. 3-5	МКД Чернышевск, ул. Транспортная, д. 3-5	52,50944	117,00569	Действующая	18-08-2020		3311	4	1,1						1.1 Евро

463	25	Муниципальный район "Чернышевский район" Забайкальского края	28749	Пост ЭЦ ст. Алеур	Пост ЭЦ ст. Алеур	52,55229	117,05443	Действующая	24-08-2021		38364	1	0,75						0.75 - железный
464	25	Муниципальный район "Чернышевский район" Забайкальского края	28767	Пост ЭЦ ст. Букачача Вокзал	Пост ЭЦ ст. Букачача Вокзал	52,97755	116,91341	Действующая	24-08-2021		38386	1	0,75						0.75 - железный
465	25	Муниципальный район "Чернышевский район" Забайкальского края	28754	Пост ЭЦ ст. Жирекен	Пост ЭЦ ст. Жирекен	52,82546	117,27201	Действующая	24-08-2021		38370	1	0,75						0.75 - железный
466	25	Муниципальный район "Чернышевский район" Забайкальского края	27323	Пост ЭЦ ст. Зилово ул. Западная,1, (ДС. ШЧ.ДТВ)	Пост ЭЦ ст. Зилово ул. Западная,1, (ДС. ШЧ.ДТВ)	53,06672	117,50666	Действующая	23-06-2021		36231	1	0,75						0.75 - железный
467	25	Муниципальный район "Чернышевский район" Забайкальского края	28744	Пост ЭЦ ст. Укурей	Пост ЭЦ ст. Укурей	52,34564	117,01836	Действующая	24-08-2021		38359	1	0,75						0.75 - железный
468	25	Муниципальный район "Чернышевский район" Забайкальского края	27961	Пост ЭЦ ст. Урюм	Пост ЭЦ ст. Урюм	53,16545	118,11071	Действующая	07-07-2021		37104	1	0,75						0.75 - железный
469	25	Муниципальный район "Чернышевский район" Забайкальского края	27964	Пост ЭЦ Ульякан	Пост ЭЦ Ульякан	53,15674	117,92957	Действующая	07-07-2021		37106	1	0,75						0.75 - железный
470	25	Муниципальный район "Чернышевский район" Забайкальского края	7152	Пост ЭЦ, Вокзал ст. Укурей	Пост ЭЦ, Вокзал ст. Укурей	52,34597	117,01858	Действующая	04-09-2020		11057	1	0,75						0.75 - железный
471	25	Муниципальный район "Чернышевский район" Забайкальского края	6059	Пост ЭЦ, вокзал ст. Бушулей	Пост ЭЦ, вокзал ст. Бушулей	52,74651	117,27264	Действующая	01-09-2020		9406	1	0,75						0.75 - железный
472	25	Муниципальный район "Чернышевский район" Забайкальского края	26059	Прииск Усть - Кара, с. Урюм, ул. Энергетиков, 1	Прииск Усть - Кара, с. Урюм, ул. Энергетиков, 1	53,1667	118,1198	Действующая	02-06-2021		33991	1	1,1						1.1 Евро
473	25	Муниципальный район "Чернышевский район" Забайкальского края	27316	Производственный НГЧ-4 ст. Зилово ул. Первая набережная	Производственный НГЧ-4 ст. Зилово ул. Первая набережная	53,06772	117,50295	Действующая	23-06-2021		36215	1	0,75						0.75 - железный
474	25	Муниципальный район "Чернышевский район" Забайкальского края	30323	Прокуратура п.Чернышевск ул.Первомайская 58	Прокуратура п.Чернышевск ул.Первомайская 58	52,51098	117,00703	Действующая	25-01-2022		40905	1	1,1						1.1 Евро
475	25	Муниципальный район "Чернышевский район" Забайкальского края	2453	МКД Чернышевск, ул. Пушкина, д. 1-3	Пушкина ул., 1, Чернышевск, Забайкальский край, Россия, 673461	52,52719	117,0181	Действующая	21-08-2020		4573	1	1,1						1.1 Евро
476	25	Муниципальный район "Чернышевский район" Забайкальского края	2412	МКД пгт. Чернышевск, ул. Пушкина, д. 10, 12	Пушкина ул., 10, Чернышевск, Забайкальский край, Россия, 673461	52,52571	117,01497	Действующая	21-08-2020		4522	1	1,1						1.1 Евро
477	25	Муниципальный район "Чернышевский район" Забайкальского края	2419	МКД Чернышевск, ул. Пушкина, д. 14-16	Пушкина ул., 16, Чернышевск, Забайкальский край, Россия, 673460	52,52467	117,01376	Действующая	21-08-2020		4532	1	1,1						1.1 Евро
478	25	Муниципальный район "Чернышевский район" Забайкальского края	2391	МКД Чернышевск, ул. Пушкина, д. 2-4	Пушкина ул., 4, Чернышевск, Забайкальский край, Россия, 673461	52,52746	117,01705	Действующая	21-08-2020		4500	1	1,1						1.1 Евро
479	25	Муниципальный район "Чернышевский район" Забайкальского края	2407	МКД Чернышевск, ул. Пушкина, д. 5-7	Пушкина ул., 5, Чернышевск, Забайкальский край, Россия, 673461	52,52629	117,0169	Действующая	21-08-2020		4517	1	1,1						1.1 Евро
480	25	Муниципальный район "Чернышевский район" Забайкальского края	2401	МКД Чернышевск, ул. Пушкина, д. 6-8	Пушкина ул., 8, Чернышевск, Забайкальский край, Россия, 673461	52,52647	117,01611	Действующая	21-08-2020		4511	1	1,1						1.1 Евро
481	25	Муниципальный район "Чернышевский район" Забайкальского края	32877	ПЧ-7 пгт.Чернышевск, ул. Комсомольская, д. 9	ПЧ-7 пгт.Чернышевск, ул. Комсомольская, д. 9	52,5188	117,02254	Действующая	24-04-2023		48026	1	0,75						0.75 - железный
482	25	Муниципальный район "Чернышевский район" Забайкальского края	22417	Пункт оборота вагонов ОАО "РЖД" Дирекция моторвагонного подвижного состава, ст. Зилово	Россия, Забайкальский край, Чернышевский район, поселок городского типа Аксёново-Зиловское	53,06634	117,50569	Действующая	16-04-2021		44634				4				ПЭТ Контейнер 1,1
483	25	Муниципальный район "Чернышевский район" Забайкальского края	24389	Аксёново-Зиловское	Россия, Забайкальский край, Чернышевский район, поселок городского типа Аксёново-Зиловское	53,06506	117,52395	Действующая	03-05-2021		36684	3	1,1						1.1 Евро
484	25	Муниципальный район "Чернышевский район" Забайкальского края	15135	подстанция 220кВ	Россия, Забайкальский край, Чернышевский район, посёлок городского типа Жирекен	52,81935	117,29027	Действующая	21-01-2021		20187	1	1,1						1.1 Евро
485	25	Муниципальный район "Чернышевский район" Забайкальского края	1540	ПМС-11 пгт. Чернышевск, ул. Железнодорожная, д. 203	Россия, Забайкальский край, Чернышевский район, посёлок городского типа Чернышевск	52,51513	117,01974	Действующая	18-08-2020		3183	1	0,75						0.75 - железный
486	25	Муниципальный район "Чернышевский район" Забайкальского края	24518	ИП Наринян (Магазин "Керес")	Россия, Забайкальский край, Чернышевский район, посёлок городского типа Чернышевск	52,51835	117,01926	Действующая	05-05-2021		32150	1	1,1						1.1 Евро
487	25	Муниципальный район "Чернышевский район" Забайкальского края	25351	Котельная ТЧ Модульная ст. Чернышевск (пгт. Чернышевск, Тупик Промышленный 3)	Россия, Забайкальский край, Чернышевский район, посёлок городского типа Чернышевск	52,53164	117,03594	Действующая	20-05-2021		37559	1	0,75						0.75 - железный
488	25	Муниципальный район "Чернышевский район" Забайкальского края	25354	Котельная Буран ст. Чернышевск (пгт. Чернышевск, Тупик Промышленный 2)	Россия, Забайкальский край, Чернышевский район, посёлок городского типа Чернышевск	52,51533	117,0171	Действующая	20-05-2021		33087	2	0,75						0.75 - железный
489	25	Муниципальный район "Чернышевский район" Забайкальского края	25365	Котельная ПЧ ст. Чернышевск (пгт. Чернышевск, территория ПЧ)	Россия, Забайкальский край, Чернышевский район, посёлок городского типа Чернышевск	52,52004	117,02382	Действующая	20-05-2021		33102	1	0,75						0.75 - железный
490	25	Муниципальный район "Чернышевский район" Забайкальского края	18407	ИП Проскурина Г.С. киоск "Настёна"	Россия, Забайкальский край, Чернышевский район, посёлок городского типа Чернышевск,	52,51463	117,01978	Действующая	26-03-2021		24648						1		1.1 Пакет

491	25	Муниципальный район "Чернышевский район" Забайкальского края	18416	Киоск "Настёна" ИП Проскурина	Россия, Забайкальский край, Чернышевский район, посёлок городского типа Чернышевск,	52,51132	117,01659	Действующая	26-03-2021		24660						1		1.1 Пакет
492	25	Муниципальный район "Чернышевский район" Забайкальского края	1894	Чернышевск, Интернатная улица, 17	Россия, Забайкальский край, Чернышевский район, посёлок городского типа Чернышевск,	52,54029	117,02454	Действующая	19-08-2020		3830	1	1,1						1.1 Евро
493	25	Муниципальный район "Чернышевский район" Забайкальского края	1890	ул. Интернатная, Чернышевск	Россия, Забайкальский край, Чернышевский район, посёлок городского типа Чернышевск,	52,54066	117,02341	Действующая	19-08-2020		3820	3	0,75						0.75 - железный
494	25	Муниципальный район "Чернышевский район" Забайкальского края	3937	Чернышевск, Северная улица, 24 ИЖС	Россия, Забайкальский край, Чернышевский район, посёлок городского типа Чернышевск, Северная	52,54211	117,02463	Действующая	26-08-2020		6607	1	1,1						1.1 Евро
495	25	Муниципальный район "Чернышевский район" Забайкальского края	17894	МУК МКДЦ "Овация"	Россия, Забайкальский край, Чернышевский район, посёлок городского типа Чернышевск, улица	52,51352	117,01317	Действующая	19-03-2021		24057	1	0,75						0.75 - железный
496	25	Муниципальный район "Чернышевский район" Забайкальского края	24283	ИП Тарапыгина	Россия, Забайкальский край, Чернышевский район, посёлок городского типа Чернышевск, улица Железнодор. 67	52,50754	117,0056	Действующая	30-04-2021		31806	1	1,1						1.1 Евро
497	25	Муниципальный район "Чернышевский район" Забайкальского края	18646	Магазин ИП Житков С.И,	Россия, Забайкальский край, Чернышевский район, село Курлыч	52,37387	117,24875	Действующая	26-03-2021		24905						1		1.1 Пакет
498	25	Муниципальный район "Чернышевский район" Забайкальского края	25746	село Новоильинск, Центральная улица	Россия, Забайкальский край, Чернышевский район, село Новоильинск, Центральная улица	52,51113	116,7616	Действующая	25-05-2021		33604	1	1,1						1.1 Евро
499	25	Муниципальный район "Чернышевский район" Забайкальского края	25727	школа ул юбилейная 15	Россия, Забайкальский край, Чернышевский район, село Старый Олов	52,45638	116,65475	Действующая	25-05-2021		33581	1	1,1						1.1 Евро
500	25	Муниципальный район "Чернышевский район" Забайкальского края	2341	РЦС дом связи ст. Чернышевск, ул. Первомайская, д.15	РЦС дом связи ст. Чернышевск, ул. Первомайская, д.15	52,52039	117,0204	Действующая	21-08-2020		4449	3	0,75						0.75 - железный
501	25	Муниципальный район "Чернышевский район" Забайкальского края	27318	РЦС, гараж ШЧ-4, дом связи ст. Зилово, ул. Южная, д. 3а	РЦС, гараж ШЧ-4, дом связи ст. Зилово, ул. Южная, д. 3а	53,0621	117,5106	Действующая	23-06-2021		36217	1	0,75						0.75 - железный
502	25	Муниципальный район "Чернышевский район" Забайкальского края	27616	Склад топлива ст. Зилово ул. Железнодорожная, 1	Склад топлива ст. Зилово ул. Железнодорожная, 1	53,06512	117,50032	Действующая	01-07-2021		36698	1	0,75						0.75 - железный
503	25	Муниципальный район "Чернышевский район" Забайкальского края	21285	Склад топлива ст. Чернышевск, ул. Промышленный тупик, 3	Склад топлива ст. Чернышевск, ул. Промышленный тупик, 3	52,52832	117,03562	Действующая	09-04-2021		35018	2	0,75						0.75 - железный
504	25	Муниципальный район "Чернышевский район" Забайкальского края	1852	СОШ № 2 ул. Стадионная, 34	Советская ул., 2, Чернышевск, Забайкальский край, Россия, 673460	52,52029	117,00964	Действующая	19-08-2020		3760	1	0,75						0.75 - железный
505	25	Муниципальный район "Чернышевский район" Забайкальского края	1853		Советская ул., 2, Чернышевск, Забайкальский край, Россия, 673460	52,51977	117,00905	Действующая	19-08-2020		3761	2	0,75						0.75 - железный
506	25	Муниципальный район "Чернышевский район" Забайкальского края	2953	СОШ №63 пгт.Чернышевск ул. Центральная,4	СОШ №63 пгт.Чернышевск ул. Центральная,4	52,52434	117,01869	Действующая	22-08-2020		34398	1	1,1						1.1 Евро
507	25	Муниципальный район "Чернышевский район" Забайкальского края	27319	ст. Зилово ул. Западная,1, (Вокзал, КОЛБ), АО "Почта России"	ст. Зилово ул. Западная,1, (Вокзал, КОЛБ), АО "Почта России"	53,06648	117,50507	Действующая	23-06-2021		36219	4	0,75						0.75 - железный
508	25	Муниципальный район "Чернышевский район" Забайкальского края	27336	ст. Чернышевск, Западный пост, Восточный пост	ст. Чернышевск, Западный пост, Восточный пост	52,51596	117,01863	Действующая	23-06-2021		36258	1	0,75						0.75 - железный
509	25	Муниципальный район "Чернышевский район" Забайкальского края	2840	МУП "БЛАГОУСТРОЙСТВО" (Стадион "Нева")	Стадионная ул., 17, Чернышевск, Забайкальский край, Россия, 673460	52,52148	117,01493	Действующая	22-08-2020		5079	1	0,75						0.75 - железный
510	25	Муниципальный район "Чернышевский район" Забайкальского края	33404	ИП Вологдин Д.А. магазин "Аристотель", пгт Аксеново-Зиловское, мкр. Березка, 163А, стр. 1	стр. 1, 163А, мкр. Березка, ИП Вологдин Д.А. магазин "Аристотель", пгт Аксеново-Зиловское	53,085	117,51296	Действующая	14-08-2023		49514						4		1.1 Пакет
511	25	Муниципальный район "Чернышевский район" Забайкальского края	31268	СУ СК России по Забайкальскому краю, п. Чернышевск, ул. Центральная, 7а	СУ СК России по Забайкальскому краю, п. Чернышевск, ул. Центральная, 7а	52,52049	117,01351	Действующая	22-03-2022		45506						1		1.0 Пакет
512	25	Муниципальный район "Чернышевский район" Забайкальского края	31614	Табельная ПЧ ст. Урюм	Табельная ПЧ ст. Урюм	53,16536	118,11431	Действующая	25-04-2022		43575						1		0.75 Пакет
513	25	Муниципальный район "Чернышевский район" Забайкальского края	31081	ТО ФС гос. стат. по Забайкальскому краю, РоссельхозБанк пгт.Чернышевск ул. Первомайская 58	ТО ФС гос. стат. по Забайкальскому краю, РоссельхозБанк пгт.Чернышевск ул. Первомайская 58	52,51091	117,00695	Действующая	02-03-2022		42504	2	1,1						1.1 Евро
514	25	Муниципальный район "Чернышевский район" Забайкальского края	27377	Товарная контора пгт.Чернышевск, ул.Железнодорожная, 31.	Товарная контора пгт.Чернышевск, ул.Железнодорожная, 31.	52,51586	117,02126	Действующая	24-06-2021		36315	1	1,1						1.1 Евро
515	25	Муниципальный район "Чернышевский район" Забайкальского края	28431		ул. Центральная 23 дом.Культуры	52,47242	117,19758	Действующая	19-07-2021		37849	1	1,1						1.1 Евро
516	25	Муниципальный район "Чернышевский район" Забайкальского края	2335	ул. Журавлёва, 20, Чернышевск	ул. Журавлёва, 20, Чернышевск, Забайкальский край, Россия, 673460	52,52006	117,0198	Действующая	21-08-2020		4436	2	0,75						0.75 - железный
517	25	Муниципальный район "Чернышевский район" Забайкальского края	1715		ул. Журавлева, 41, Чернышевск, Забайкальский край, Россия, 673460	52,51505	117,01574	Действующая	18-08-2020		3436	1	0,75						0.75 - железный
518	25	Муниципальный район "Чернышевский район" Забайкальского края	1703		ул. Журавлева, 47А, Чернышевск, Забайкальский край, Россия, 673460	52,51213	117,01096	Действующая	18-08-2020		3424	1	1,1						1.1 Евро

519	25	Муниципальный район "Чернышевский район" Забайкальского края	1646	Кафе Япония, пгт. Чернышевск, ул. Журавлева	ул. Журавлева, 56А, Чернышевск, Забайкальский край, Россия, 673460	52,50983	117,00753	Действующая	18-08-2020		3337						1		0.12 Пакет
520	25	Муниципальный район "Чернышевский район" Забайкальского края	1590	детский сад теремок	ул. Журавлева, 71А, Чернышевск, Забайкальский край, Россия, 673460	52,50525	117,00269	Действующая	18-08-2020		3244	4	0,75						0.75 - железный
521	25	Муниципальный район "Чернышевский район" Забайкальского края	1578	ул. Журавлева, 73, Чернышевск	ул. Журавлева, 73, Чернышевск, Забайкальский край, Россия, 673460	52,50401	117,00137	Действующая	18-08-2020		3231	1	1,1						1.1 Евро
522	25	Муниципальный район "Чернышевский район" Забайкальского края	31969	ИП Берхеева С.Н магазин	ул. Комсомольская 16а-6	52,97919	116,90452	Действующая	08-06-2022		44328	1	1,1						1.1 Евро
523	25	Муниципальный район "Чернышевский район" Забайкальского края	3513		ул. Куйбышева, 118а, Чернышевск, Забайкальский край, Россия, 673461	52,52565	116,99635	Действующая	25-08-2020		6006	2	0,75						0.75 - железный
524	25	Муниципальный район "Чернышевский район" Забайкальского края	31949	АО ЗУЭК	ул. Озерная (карьер)	52,99922	116,90481	Действующая	02-06-2022		44273	1	0,75						0.75 - железный
525	25	Муниципальный район "Чернышевский район" Забайкальского края	2845	Управ.регистрации, кадастра и картографии, пгт. Чернышевск, ул. Калинина 14Б	Управ.регистрации, кадастра и картографии, пгт. Чернышевск, ул. Калинина 14Б	52,52099	117,014	Действующая	22-08-2020		5086	1	0,75						0.75 - железный
526	25	Муниципальный район "Чернышевский район" Забайкальского края	31042	Управление Судебного департамента в Забайкальском крае, пгт Чернышевск, ул. Центральная, 2	Управление Судебного департамента в Забайкальском крае, пгт Чернышевск, ул. Центральная, 2	52,52584	117,02154	Действующая	28-02-2022		42402	1	1,1						1.1 Евро
527	25	Муниципальный район "Чернышевский район" Забайкальского края	33051	Урюм, Нефтемаркет, АЗС № 74	Урюм, Нефтемаркет, АЗС № 74	53,10227	118,04359	Действующая	18-05-2023		48491	2	0,75						0.75 - железный
528	25	Муниципальный район "Чернышевский район" Забайкальского края	31560	УСП пгт Чернышевск, ул. Комсомольская, д. 13; Здание конторы хозяйственного цеха	УСП пгт Чернышевск, ул. Комсомольская, д. 13	52,52025	117,02311	Действующая	20-04-2022		46010	2	0,75						0.75 - железный
529	25	Муниципальный район "Чернышевский район" Забайкальского края	25639	ФАП, Чернышевский район, с. Кадая, ул. Партизанская, 15	ФАП, Чернышевский район, с. Кадая, ул. Партизанская, 15	52,54762	116,56696	Действующая	24-05-2021		33406						1		1.5 Пакет
530	25	Муниципальный район "Чернышевский район" Забайкальского края	28811	ФГКУ "УВО ВНГ РОССИИ ПО ЗАБАЙКАЛЬСКОМУ КРАЮ", Забайкальский край, п. Чернышевск, ул. Калинина, 11	ФГКУ "УВО ВНГ РОССИИ ПО ЗАБАЙКАЛЬСКОМУ КРАЮ", Забайкальский край, п. Чернышевск, ул. Калинина, 11	52,51909	117,01233	Действующая	30-08-2021		38517	1	0,75						0.75 - железный
531	25	Муниципальный район "Чернышевский район" Забайкальского края	22714	ФГП ВО ЖДТ РОССИИ Административное здание пгт. Чернышевск, ул. Железнодорожная, 15	ФГП ВО ЖДТ РОССИИ Административное здание пгт. Чернышевск, ул. Железнодорожная, 15	52,51874	117,02487	Действующая	19-04-2021		39944	2	0,75						0.75 - железный
532	25	Муниципальный район "Чернышевский район" Забайкальского края	32246	Филал клуб п.ст. Ульякан,ул. Папанина, 39	Филал клуб п.ст. Ульякан,ул. Папанина, 39	53,15669	117,92527	Действующая	07-09-2022		45549						2		1.1 Пакет
533	25	Муниципальный район "Чернышевский район" Забайкальского края	29500	Филиал Дома культуры с. Урюм, ул. 60 лет Октября, 3	Филиал Дома культуры с. Урюм, ул. 60 лет Октября, 3	53,16805	118,1187	Действующая	08-12-2021		39960						1		1.1 Пакет
534	25	Муниципальный район "Чернышевский район" Забайкальского края	16909	Центр гигиены и эпидемиологии, п. Чернышевск, ул. Карла Маркса, 39	Центр гигиены и эпидемиологии, п. Чернышевск, ул. Карла Маркса, 39	52,51637	117,01299	Действующая	19-02-2021		22645	1	1,1						1.1 Евро
535	25	Муниципальный район "Чернышевский район" Забайкальского края	33020	ЦЕНТР ОХРАНЫ ЗРЕНИЯ ООО пгт.Чернышевск,ул.Журавлева,69А,пом. 2 - офис	ЦЕНТР ОХРАНЫ ЗРЕНИЯ ООО пгт.Чернышевск,ул.Журавлева,69А,пом .2 - офис	52,50661	117,00439	Действующая	15-05-2023		48394						1		1.1 Пакет
536	25	Муниципальный район "Чернышевский район" Забайкальского края	31060	Центральная котельная п.Жирикен ул.Железнодорожная 51	Центральная котельная п.Жирикен ул.Железнодорожная 51	52,82009	117,29092	Действующая	01-03-2022		42440						1		1.0 Пакет
537	25	Муниципальный район "Чернышевский район" Забайкальского края	2859		Центральная ул., 10, Чернышевск, Забайкальский край, Россия, 673461	52,52227	117,0163	Действующая	22-08-2020		5102	1	0,75						0.75 - железный
538	25	Муниципальный район "Чернышевский район" Забайкальского края	2833	МУП "БЛАГОУСТРОЙСТВО" (Стадион "Нева")	Центральная ул., 13А, Чернышевск, Забайкальский край, Россия, 673460	52,52073	117,01533	Действующая	22-08-2020		5075	2	0,75						0.75 - железный
539	25	Муниципальный район "Чернышевский район" Забайкальского края	2795	комитет образование.	Центральная ул., 17, Чернышевск, Забайкальский край, Россия, 673460	52,51936	117,01467	Действующая	22-08-2020		5035	2	0,75						0.75 - железный
540	25	Муниципальный район "Чернышевский район" Забайкальского края	24575	Заб ТЭК АО	Центральная улица, поселок городского типа Жирекен, Чернышевский район, Россия, Забайкальский край	52,82667	117,30784	Действующая	06-05-2021		32230	3	1,1						1.1 Евро
541	25	Муниципальный район "Чернышевский район" Забайкальского края	32891	Черёмушка ИП Патрина НА, , ул Куйбышева, 78	Черёмушка ИП Патрина НА, , ул Куйбышева, 78	52,53058	117,01033	Действующая	25-04-2023		48047	1	1,1						1.1 Евро
542	25	Муниципальный район "Чернышевский район" Забайкальского края	34044	А.П. ЗИМИНА	Чернышевск, автодорога Амур, , Чернышевский район, Забайкальский край, Россия	52,54949	117,02051	Действующая	03-05-2024		51216	1	0,75						0.75 - железный
543	25	Муниципальный район "Чернышевский район" Забайкальского края	33846	Чернышевск, ул. Партизанская, д. 41Б, м-н "Красное Белое"	Чернышевск, ул. Партизанская, д. 41Б, м-н "Красное Белое"	52,53747	117,02508	Действующая	17-01-2024		51750	1	1,1						1.1 Евро
544	25	Муниципальный район "Чернышевский район" Забайкальского края	33075	Чернышевский район, Аксёново-Зиловское, Подхоз, ИЖС	Чернышевский район, Аксёново-Зиловское, Подхоз, ИЖС	53,08355	117,52307	Действующая	18-05-2023		48574	1	0,75						0.75 - железный
545	25	Муниципальный район "Чернышевский район" Забайкальского края	24386	Аксёново-Зиловское, Багульная улица, 1	Чернышевский район, Забайкальский край, Россия, 1, Багульная улица, поселок городского типа Аксёново-Зиловское	53,06585	117,52044	Действующая	03-05-2021		36688	2	1,1						1.1 Евро
546	25	Муниципальный район "Чернышевский район" Забайкальского края	17867	Дом культуры	Чернышевский район, Забайкальский край, Россия, 34Б, Центральная улица, посёлок Багульный	52,4078	116,79863	Действующая	18-03-2021		24021	1	1,1						1.1 Евро

547	25	Муниципальный район "Чернышевский район" Забайкальского края	20932	Магазин "Бристоль	Чернышевский район, Забайкальский край, Россия, 67, улица Журавлёва, посёлок городского типа Чернышевск	52,50736	117,00528	Действующая	07-04-2021		48192	1	1,1						1.1 Евро
548	25	Муниципальный район "Чернышевский район" Забайкальского края	26472	Рооссия, Забайкальский край, Чернышевский район, село Укурей	Чернышевский район, село Укурей	52,34751	117,01897	Действующая	08-06-2021		34550	3	1,1						1.1 Евро
549	25	Муниципальный район "Чернышевский район" Забайкальского края	31884	Чернышевский р-н, с Кадая, ул. Журавлева, СДК	Чернышевский р-н, с Кадая, ул. Журавлева, СДК	52,55118	116,56085	Действующая	22-05-2022		44091	1	1,1						1.1 Евро
550	25	Муниципальный район "Чернышевский район" Забайкальского края	17845	Чернышевский р-н, с Новый Олов, ул Партизанская (Администрация, сельский дом культуры, сельская	Чернышевский р-н, с Новый Олов, ул Партизанская (Администрация, сельский дом культуры, сельская	52,60185	116,51994	Действующая	18-03-2021		42635						1		1.1 Пакет
551	25	Муниципальный район "Чернышевский район" Забайкальского края	33647	Чернышевское лесничество п. Чернышевск. Ул. Колхозная, 1-б	Чернышевское лесничество п. Чернышевск. Ул. Колхозная, 1-б	52,53672	117,00471	Действующая	08-11-2023			1							
552	25	Муниципальный район "Чернышевский район" Забайкальского края	30448	Чернышевское РАЙПО, пгт. Чернышевск, ул. Карла Маркса, д. 28	Чернышевское РАЙПО, пгт. Чернышевск, ул. Карла Маркса, д. 28	52,51662	117,01238	Действующая	28-01-2022		41109						1		1.1 Пакет
553	25	Муниципальный район "Чернышевский район" Забайкальского края	2938	врк	Чкалова ул., 17, Чернышевск, Забайкальский край, Россия, 673461	52,52693	117,02985	Действующая	22-08-2020		5197	2	1,1						1.1 Евро
554	25	Муниципальный район "Чернышевский район" Забайкальского края	17513	Школа №66 с. Бушулей, ул. Школьная, д. 1	Школа №66 с. Бушулей, ул. Школьная, д. 1	52,74366	117,27821	Действующая	05-03-2021		23502	1	1,1						1.1 Евро
555	25	Муниципальный район "Чернышевский район" Забайкальского края	17591	Школа, п/ст Ареда, ул Базарная, 127	Школа, п/ст Ареда, ул Базарная, 127	52,3475	116,84212	Действующая	10-03-2021		23614	1	1,1						1.1 Евро
556	25	Муниципальный район "Чернышевский район" Забайкальского края	17897	Школа, с Укурей, ул Транспортная, 11	Школа, с Укурей, ул Транспортная, 11	52,34513	117,01143	Действующая	19-03-2021		34544	1	1,1						1.1 Евро
557	25	Муниципальный район "Чернышевский район" Забайкальского края	17350	Школа, с Утан, ул Школьная, 1	Школа, с Утан, ул Школьная, 1	52,57217	116,98632	Действующая	03-03-2021		23282	1	1,1						1.1 Евро
558	25	Муниципальный район "Чернышевский район" Забайкальского края	17243	Школа, п. Чернышевск, село Новоильинск, улица Центральная, 46	Школа, п. Чернышевск, село Новоильинск, улица Центральная, 46	52,50923	116,76391	Действующая	02-03-2021		23146	1	1,1						1.1 Евро
559	25	Муниципальный район "Чернышевский район" Забайкальского края	17915	Школа, пгт Букачача, ул Центральная, 1	Школа, пгт Букачача, ул Центральная, 1	52,99524	116,91389	Действующая	19-03-2021		24089	2	1,1						1.1 Евро
560	25	Муниципальный район "Чернышевский район" Забайкальского края	17822	Школа, с Икшица, ул Центральная, 4	Школа, с Икшица, ул Центральная, 4	52,46783	117,19476	Действующая	17-03-2021		38906						1		1.1 Пакет
561	25	Муниципальный район "Чернышевский район" Забайкальского края	17706	Школа, с. Мильгидун, ул. Школьная, д. 1	Школа, с. Мильгидун, ул. Школьная, д. 1	52,65763	116,92458	Действующая	15-03-2021		23788						1		1.1 Пакет
562	25	Муниципальный район "Чернышевский район" Забайкальского края	17510	Школа, село Гаур, улица Центральная 37	Школа, село Гаур, улица Центральная 37	52,44574	117,0238	Действующая	05-03-2021		23495	2	1,1						1.1 Евро
563	25	Муниципальный район "Чернышевский район" Забайкальского края	17684	Школа, Чернышевский район, п/ст Урюм, ул 60 лет Октября, 6	Школа, Чернышевский район, п/ст Урюм, ул 60 лет Октября, 6	53,16717	118,11641	Действующая	12-03-2021		23756	1	1,1						1.1 Евро
564	25	Муниципальный район "Чернышевский район" Забайкальского края	17521	Школа, Чернышевский район, с. Новый Олов, ул. Партизанская, д. 9	Школа, Чернышевский район, с. Новый Олов, ул. Партизанская, д. 9	52,60171	116,51815	Действующая	09-03-2021		23519	2	1,1						1.1 Евро
565	25	Муниципальный район "Чернышевский район" Забайкальского края	17227	Школа, Чернышевский район, с. Старый Олов, ул. Юбилейная, д. 15	Школа, Чернышевский район, с. Старый Олов, ул. Юбилейная, д. 15	52,45551	116,65434	Действующая	01-03-2021		23126	3	1,1						1.1 Евро
566	25	Муниципальный район "Чернышевский район" Забайкальского края	17818	Школа, Чернышевский р-н, п.Жирекен, д.8	Школа, Чернышевский р-н, п.Жирекен, д.8	52,82062	117,29008	Действующая	17-03-2021		44049	1	1,1						1.1 Евро
567	25	Муниципальный район "Чернышевский район" Забайкальского края	17739	Школа, Чернышевский р-н, п Багульный, ул Набережная, 10, А	Школа, Чернышевский р-н, п Багульный, ул Набережная, 10, А	52,40628	116,80237	Действующая	15-03-2021		23824	1	1,1						1.1 Евро
568	25	Муниципальный район "Чернышевский район" Забайкальского края	17820	Школа, Чернышевский р-н, п.Жирекен, д.25	Школа, Чернышевский р-н, п.Жирекен, д.25	52,82437	117,29133	Действующая	17-03-2021		23958	1	1,1						1.1 Евро
569	25	Муниципальный район "Чернышевский район" Забайкальского края	3583	пгт. Чернышевск, ул. Энергетиков, д. 6	Энергетиков ул., 6, Чернышевск, Забайкальский край, Россия, 673461	52,53154	117,00359	Действующая	25-08-2020		47693	1	0,75						0.75 - железный
570	25	Муниципальный район "Чернышевский район" Забайкальского края	27333	ЭЧ-10, АБК, энергосбыт, ст. Чернышевск Первомайская,15	ЭЧ-10, АБК, энергосбыт, ст. Чернышевск Первомайская,15	52,52005	117,02002	Действующая	23-06-2021		36254	3	0,75						0.75 - железный
571	25	Муниципальный район "Чернышевский район" Забайкальского края	31867	ЭЧ-11, АБК, ст. Чернышевск, ул. Промышленный тупик, 5	ЭЧ-11, АБК, ст. Чернышевск, ул. Промышленный тупик, 5	52,52819	117,03544	Действующая	20-05-2022		44060	2	1,1						1.1 Евро
572	25	Муниципальный район "Чернышевский район" Забайкальского края	27328	ЭЧК (ДПКС) ст. Зилово ул. Багульная	ЭЧК (ДПКС) ст. Зилово ул. Багульная	53,06665	117,52195	Действующая	23-06-2021		36246	1	0,75						0.75 - железный
573	25	Муниципальный район "Чернышевский район" Забайкальского края	24383	Аксёново-Зиловское, Южная улица	Южная улица, поселок городского типа Аксёново-Зиловское, Чернышевский район, Россия, Забайкальский край	53,06286	117,49987	Действующая	03-05-2021		31919						1		0.12 Пакет
574	25	Муниципальный район "Чернышевский район" Забайкальского края	27940	ж.д. станция арчикой		53,034	117,39755	Действующая	06-07-2021		37059	1	0,75						0.75 - железный

25	2	Читинский муниципальный округ Забайкальского края	26011	КП № 1 с. Танха	672535, Россия, Забайкальский край, Читинский район, Unnamed Road,	51,99464	113,96794	Действующая	30-05-2021		33907						1		1.1 Пакет
26	2	Читинский муниципальный округ Забайкальского края	26010	ИП Кригер	672535, Россия, Забайкальский край, Читинский район, Центральная 39	51,99341	113,97179	Действующая	30-05-2021		33906						1		1.1 Пакет
27	2	Читинский муниципальный округ Забайкальского края	32811	МКД заводская 10а	672540, Россия, Забайкальский край, Читинский район, Новокручининский, Неизвестная дорога,	51,81607	113,74545	Действующая	11-04-2023		49076						1		0.75 Пакет
28	2	Читинский муниципальный округ Забайкальского края	17736	ИП Володина Ираида Васильевна	7, Заречная улица, посёлок городского типа Атамановка, Россия, Забайкальский край, Читинский район	51,91099	113,64401	Действующая	15-03-2021		23820						1		1.1 Пакет
29	2	Читинский муниципальный округ Забайкальского края	27600	Почта, с. Засопка, ул. Центральная, 7	7, Центральная улица, село Засопка, Россия, Забайкальский край, Читинский район	52,01173	113,41948	Действующая	30-06-2021		36669						1		1.1 Пакет
30	2	Читинский муниципальный округ Забайкальского края	8379	С. Домна ул. Южная	Unnamed Road, Домна, Забайкальский край, Россия, 672521	51,89936	113,16322	Действующая	17-09-2020		12499	3	1,1						1.1 Евро
31	2	Читинский муниципальный округ Забайкальского края	8380	с. Домна ул. Южная	Unnamed Road, Домна, Забайкальский край, Россия, 672521	51,89924	113,16304	Действующая	17-09-2020		12501	2	1,1						1.1 Евро
32	2	Читинский муниципальный округ Забайкальского края	8382	с.Домна ул. Южная	Unnamed Road, Домна, Забайкальский край, Россия, 672521	51,89841	113,16184	Действующая	17-09-2020		12506	2	1,1						1.1 Евро
33	2	Читинский муниципальный округ Забайкальского края	6268	ст. Лесная ул. Таежная Школа	Unnamed Road, Забайкальский край, Россия, 672527	51,77212	113,00465	Действующая	01-09-2020		10095	1	1,1						1.1 Евро
34	2	Читинский муниципальный округ Забайкальского края	7121	ст. Лесная Вокзал	Unnamed Road, Забайкальский край, Россия, 672527	51,7662	113,00125	Действующая	03-09-2020		11018	2	0,75						0.75 - железный
35	2	Читинский муниципальный округ Забайкальского края	8046	Засопка 2-я Весенняя	Unnamed Road, Засопка, Забайкальский край, Россия	52,02013	113,41566	Действующая	17-09-2020		12111	1	0,75						0.75 - железный
36	2	Читинский муниципальный округ Забайкальского края	6154	НоваяНовотроицк, КП № 8 (АЗС)	X2CF+C9 Новотроицк, Забайкальский край	51,97109	114,02339	Действующая	01-09-2020		9704	2	0,75						0.75 - железный
37	2	Читинский муниципальный округ Забайкальского края	6155	Новотроицк, КП № 9	X2CF+H3 Новотроицк, Забайкальский край	51,97138	114,02267	Действующая	01-09-2020		9707	2	0,75						0.75 - железный
38	2	Читинский муниципальный округ Забайкальского края	6133	Атамановка, Пост ДПС	XJ3Q+M7 Атамановка, Забайкальский край, 672530	51,95422	113,63816	Действующая	01-09-2020		9616	2	0,75						0.75 - железный
39	2	Читинский муниципальный округ Забайкальского края	9339	Засопка, ул. Центральная	улица Центральная, 5, Засопка, Забайкальский край, Россия, 672520	52,01255	113,42052	Действующая	25-09-2020		13477						1		0.12 Пакет
40	2	Читинский муниципальный округ Забайкальского края	12335	Центральная ул., 1, Верх-Чита	Автобусный парк, Центральная ул., 1, Верх-Чита, Забайкальский край, Россия, 672513	52,22207	113,50176	Действующая	23-11-2020		16458						1		0.12 Пакет
41	2	Читинский муниципальный округ Забайкальского края	17927	Автомастерская, 672535 с.Маккавеево ул. 2-я Дорожная д.5 кв.2-ИП Дерябин И.А.	Автомастерская, 672535 с.Маккавеево ул. 2-я Дорожная д.5 кв.2-ИП Дерябин И.А.	51,75559	113,96142	Действующая	22-03-2021		24106						1		1.0 Пакет
42	2	Читинский муниципальный округ Забайкальского края	14128	Администрация городское поселение "Атамановское"- ул. Матюгина, дом. 129а	Администрация городское поселение "Атамановское"- ул. Матюгина, дом. 129а	51,93001	113,64219	Действующая	30-12-2020		18991	2	1,1						1.1 Евро
43	2	Читинский муниципальный округ Забайкальского края	17055	Администрация сельского поселения "Александровское"-р-н Читинский, с Александровка, ул. Первомайская, 36А	Администрация сельского поселения "Александровское"-р-н Читинский, с Александровка, ул. Первомайская, 36А	51,76764	113,75317	Действующая	25-02-2021		22869						1		1.1 Пакет
44	2	Читинский муниципальный округ Забайкальского края	16641	Администрация сельского поселения "Арахлейское"ул Центральная, дом № 17	Администрация сельского поселения "Арахлейское"ул Центральная, дом № 17	52,16258	112,83312	Действующая	16-02-2021		22253	1	1,1						1.1 Евро
45	2	Читинский муниципальный округ Забайкальского края	33810	Администрация сельского поселения "Беклемишевское"- с Беклемишево, ул Бурлова, дом № 24, учреждение	Администрация сельского поселения "Беклемишевское"- с Беклемишево, ул Бурлова, дом № 24, учреждение	52,11452	112,68424	Действующая	27-12-2023		50458	1	1,1						1.1 Евро
46	2	Читинский муниципальный округ Забайкальского края	16806	Администрация сельского поселения "Беклемишевское"-с Беклемишево, ул Бурлова, дом № 12	Администрация сельского поселения "Беклемишевское"-с Беклемишево, ул Бурлова, дом № 12	52,11662	112,67883	Действующая	18-02-2021		22475						1		1.1 Пакет
47	2	Читинский муниципальный округ Забайкальского края	22463	Администрация сельского поселения "Верх-Читинское" -ул. Центральная, д. 4	Администрация сельского поселения "Верх-Читинское" -ул. Центральная, д. 4	52,2229	113,50012	Действующая	16-04-2021		29262						1		1.1 Пакет
48	2	Читинский муниципальный округ Забайкальского края	31646	Администрация сельского поселения ""Елизаветинское"- с Елизаветино- ул. Пионерская д.10а	Администрация сельского поселения "Елизаветинское"- с Елизаветино- ул. Пионерская д.10а	51,65695	113,60726	Действующая	26-04-2022		43634						1		1.1 Пакет
49	2	Читинский муниципальный округ Забайкальского края	14048	Администрация сельского поселения "Ингодинское"-р-н Читинский, п/ст Ингода, ул Центральная, дом № 17, пом	Администрация сельского поселения "Ингодинское"-р-н Читинский, п/ст Ингода, ул Центральная, дом № 17,	51,84653	113,1009	Действующая	10-12-2020		18572						3		1.1 Пакет
50	2	Читинский муниципальный округ Забайкальского края	16836	Администрация сельского поселения "Колочнинское"-ул Южная, дом № 9	Администрация сельского поселения "Колочнинское"-ул Южная, дом № 9	51,97572	113,13966	Действующая	18-02-2021		22519						1		1.1 Пакет
51	2	Читинский муниципальный округ Забайкальского края	18184	Администрация сельского поселения "Новотроицкое", ул Шоссейная, дом № 5	Администрация сельского поселения "Новотроицкое", ул Шоссейная, дом № 5	51,99349	114,08354	Действующая	25-03-2021		24407						1		1.5 Пакет
52	2	Читинский муниципальный округ Забайкальского края	31100	Администрация сельского поселения "Новотроицкое"-Клуб с. Новотроицк,ул Шоссейная,10	Администрация сельского поселения "Новотроицкое"-Клуб с. Новотроицк,ул Шоссейная,10	51,98795	114,07348	Действующая	05-03-2022		42540						1		1.0 Пакет

53	2	Читинский муниципальный округ Забайкальского края	31101	Администрация сельского поселения "Новотроицкое"-Клуб, с. Ильинка,ул. Набережная,20	Администрация сельского поселения "Новотроицкое"-Клуб, с. Ильинка,ул. Набережная,20	52,06494	114,17782	Действующая	05-03-2022		42541						1		1.0 Пакет
54	2	Читинский муниципальный округ Забайкальского края	31102	Администрация сельского поселения "Новотроицкое"-Клуб, с. Танха,ул. Лесная,33	Администрация сельского поселения "Новотроицкое"-Клуб, с. Танха,ул. Лесная,33	51,99552	113,976	Действующая	05-03-2022		42542						1		1.0 Пакет
55	2	Читинский муниципальный округ Забайкальского края	22053	Администрация сельского поселения "Сивяковское"-р-н Читинский, с Сивяково, ул Советская, дом № 34	Администрация сельского поселения "Сивяковское"-р-н Читинский, с Сивяково, ул Советская, дом № 34	51,89361	113,23172	Действующая	14-04-2021		28762						1		1.1 Пакет
56	2	Читинский муниципальный округ Забайкальского края	32203	Администрация сельского поселения "Сохондинское"ул.Центральная 53а	Администрация сельского поселения "Сохондинское"ул.Центральная 53а	51,81883	112,53735	Действующая	17-08-2022		45437						1		1.0 Пакет
57	2	Читинский муниципальный округ Забайкальского края	14098	Администрация сельского поселения "Угданское"-ул Центральная, дом № 25	Администрация сельского поселения "Угданское"-ул Центральная, дом № 25	52,15927	113,45505	Действующая	15-12-2020		18953	1	1,1						1.1 Евро
58	2	Читинский муниципальный округ Забайкальского края	16436	Администрация СП "Домнинское"-ул Геологическая, 1А (администрация, клуб "Радуга")	Администрация СП "Домнинское"-ул Геологическая, 1А (администрация, клуб "Радуга")	51,89019	113,14415	Действующая	11-02-2021		21921	1	1,1						1.1 Евро
59	2	Читинский муниципальный округ Забайкальского края	31373	Администрация СП "Леснинское",ул Центральная,40А	Администрация СП "Леснинское",ул Центральная,40А	51,73465	113,06502	Действующая	31-03-2022		43183						3		0.5 Пакет
60	2	Читинский муниципальный округ Забайкальского края	21945	Администрация СП "Смоленское"-Читинский р-н, с Смоленка, ул Советская, 33	Администрация СП "Смоленское"-Читинский р-н, с Смоленка, ул Советская, 33	52,13856	113,50871	Действующая	14-04-2021		28630						4		1.0 Пакет
61	2	Читинский муниципальный округ Забайкальского края	16747	Администрация СП "Шишкинское" с. Шишкино, ул. Центральная, д. 48А	Администрация СП "Шишкинское" с. Шишкино, ул. Центральная, д. 48А	52,30467	113,58072	Действующая	17-02-2021		22412	1	1,1						1.1 Евро
62	2	Читинский муниципальный округ Забайкальского края	28578	АДМИНИСТРАЦИЯ ЧИТИНСКОГО РАЙОНА-Общее место сбора №10 Читинский р-н, на выезде в оз. Иргень	АДМИНИСТРАЦИЯ ЧИТИНСКОГО РАЙОНА-Общее место сбора №10 Читинский р-н, на выезде в оз. Иргень	52,02662	112,55459	Действующая	27-07-2021		38024			1					8.0 Бункер
63	2	Читинский муниципальный округ Забайкальского края	28580	АДМИНИСТРАЦИЯ ЧИТИНСКОГО РАЙОНА-Общее место сбора №11 Читинский р-н, второй отворот на оз. Шакшинское	АДМИНИСТРАЦИЯ ЧИТИНСКОГО РАЙОНА-Общее место сбора №11 Читинский р-н, второй отворот на оз. Шакшинское	52,17477	112,81071	Действующая	27-07-2021		38026			1					8.0 Бункер
64	2	Читинский муниципальный округ Забайкальского края	28571	Администрация Читинского района-Общее место сбора №2 Читинский р-н, в районе Песков с. Иван-Озеро	Администрация Читинского района-Общее место сбора №2 Читинский р-н, в районе Песков с. Иван-Озеро	52,26472	113,02713	Действующая	27-07-2021		38017			1					8.0 Бункер
65	2	Читинский муниципальный округ Забайкальского края	28574	АДМИНИСТРАЦИЯ ЧИТИНСКОГО РАЙОНА-Общее место сбора №3 оз. Болван	АДМИНИСТРАЦИЯ ЧИТИНСКОГО РАЙОНА-Общее место сбора №3 оз. Болван	52,20173	112,92666	Действующая	27-07-2021		38020			1					8.0 Бункер
66	2	Читинский муниципальный округ Забайкальского края	28577	АДМИНИСТРАЦИЯ ЧИТИНСКОГО РАЙОНА-Общее место сбора №8 первый отворот на оз. Шакшинское	АДМИНИСТРАЦИЯ ЧИТИНСКОГО РАЙОНА-Общее место сбора №8 первый отворот на оз. Шакшинское	52,19375	112,8089	Действующая	27-07-2021		38023			1					8.0 Бункер
67	2	Читинский муниципальный округ Забайкальского края	28576	АДМИНИСТРАЦИЯ ЧИТИНСКОГО РАЙОНА-Общее место сбора №9, Читинский р-н, на выезде из с. Преображенка	АДМИНИСТРАЦИЯ ЧИТИНСКОГО РАЙОНА-Общее место сбора №9, Читинский р-н, на выезде из с. Преображенка	52,20065	112,81596	Действующая	27-07-2021		38022			1					8.0 Бункер
68	2	Читинский муниципальный округ Забайкальского края	19352	АЗС "Чупток",пгт. Атамановка, ул. Шоссейеая, 74А-ИП Батеев	АЗС "Чупток",пгт. Атамановка, ул. Шоссейеая, 74А-ИП Батеев	51,91671	113,65782	Действующая	29-03-2021		25503	1	0,75						0.75 - железный
69	2	Читинский муниципальный округ Забайкальского края	1108	АЗС Лето Забайкальский край, Читинский р-он, пгт. Новокручининский, ул. Дорожная, 49а (СОЮЗ НК)	АЗС Лето Забайкальский край, Читинский р-он, пгт. Новокручининский, ул. Дорожная, 49а (СОЮЗ НК)	51,78508	113,78626	Действующая	16-08-2020		2394						2		0.75 Пакет
70	2	Читинский муниципальный округ Забайкальского края	31564	АЗС, п. Лесной городок,ул. Трактовая,8а	АЗС, п. Лесной городок,ул. Трактовая,8а	51,73572	113,06892	Действующая	20-04-2022		43479						1		1.0 Пакет
71	2	Читинский муниципальный округ Забайкальского края	31043	Акционерное общество Заб.ТЭК-Центральная котельная п. Атамановка ул. Заречная,30а	Акционерное общество Заб.ТЭК-Центральная котельная п. Атамановка ул. Заречная,30а	51,91018	113,64736	Действующая	28-02-2022		42408	1	1,1						1.1 Евро
72	2	Читинский муниципальный округ Забайкальского края	27144	АНО ЛОД "Энергетик"-Забайкальский край, Читинский р-н, Падь Глубокая (лагерь)	АНО ЛОД "Энергетик"-Забайкальский край, Читинский р-н, Падь Глубокая (лагерь)	51,84998	113,71195	Действующая	18-06-2021		35965	4	0,75						0.75 - железный
73	2	Читинский муниципальный округ Забайкальского края	21897	АО "103 БТРЗ",пгт. Атамановка, ул. Заводская 1	АО "103 БТРЗ",пгт. Атамановка, ул. Заводская 1	51,91794	113,65058	Действующая	14-04-2021		28582	5	1,1						1.1 Евро
74	2	Читинский муниципальный округ Забайкальского края	25251	АО "103 БТРЗ"-ДОЛ "Берёзка", оз. Арахлей, 11 км от с. Преображенка	АО "103 БТРЗ"-ДОЛ "Берёзка", оз. Арахлей, 11 км от с. Преображенка	52,16197	112,87711	Действующая	18-05-2021		32935	4	0,75						0.75 - железный
75	2	Читинский муниципальный округ Забайкальского края	23744	АО "810 авиационный ремонтный завод"-оз. Арахлей, мкр. Восточный, вл. 2/04 база отдыха "Лазурная"	АО "810 авиационный ремонтный завод"-оз. Арахлей, мкр. Восточный, вл. 2/04 база отдыха "Лазурная"	52,20133	112,92784	Действующая	26-04-2021		31058	2	1,1						1.1 Евро
76	2	Читинский муниципальный округ Забайкальского края	15276	АО "Газпромнефть-Аэро" -Топливно-заправочный комплекс, Читинский район, с. Домна	АО "Газпромнефть-Аэро" -Топливно-заправочный комплекс, Читинский район, с. Домна	51,89615	113,15628	Действующая	25-01-2021		20366	3	1,1						1.1 Евро
77	2	Читинский муниципальный округ Забайкальского края	29077	АО "Машиностроительный завод"-пгт. Атамановка, тер ВГ №62	АО "Машиностроительный завод"-пгт. Атамановка, тер ВГ №62	51,93002	113,63858	Действующая	18-10-2021		39117	2	1,1						1.1 Евро
78	2	Читинский муниципальный округ Забайкальского края	26596	АО "Производственное управление водоснабжения и водоотведения" г. Читы"	АО "Производственное управление водоснабжения и водоотведения" г. Читы"	52,24446	112,92543	Действующая	09-06-2021		34693	1	1,1						1.1 Евро
79	2	Читинский муниципальный округ Забайкальского края	23201	АО"Бурятнефтемаркет", Читинский район, 7 км, ФД М-58 "Амур" (р-н п. Угдан) АЗК №704	АО Бурятнефтепродукт АЗС (8-924-811-30-46), ФД-М-58, 7 км, г Чита, трасса Амур	52,14297	113,45746	Действующая	22-04-2021		30227	2	1,1						1.1 Евро
80	2	Читинский муниципальный округ Забайкальского края	23191	АО "Бурятнефтемаркет", Читинский район, 24км. Автодороги А-350 "Чита-Забайкальск" (Автозаправочный комплекс АЗК№706)	АО "Бурятнефтемаркет", Читинский район, 24км. Автодороги А-350 "Чита-Забайкальск" (Автозаправочный комплекс АЗК№706)	51,89621	113,71331	Действующая	22-04-2021		30213	3	0,75						0.75 - железный

81	2	Читинский муниципальный округ Забайкальского края	31170	АО"Железнодорожная торговая компания"-ст.Гонгота, ул.Станционная д.14\1	АО"Железнодорожная торговая компания"-ст.Гонгота, ул.Станционная д.14\1	51,77583	112,2524	Действующая	16-03-2022		42731						1		0.75 Пакет
82	2	Читинский муниципальный округ Забайкальского края	23489	АО"Забнеруд -Читинский р-н, с. Засопка, мкр. Кадалинка, уч. 21А	АО"Забнеруд -Читинский р-н, с. Засопка, мкр. Кадалинка, уч. 21А	52,00914	113,37239	Действующая	24-04-2021		30720	1	0,75						0.75 - железный
83	2	Читинский муниципальный округ Забайкальского края	31159	АО-НВК-оз, Арахлей, 3 км от с. Преображенка, база отдыха "Пески" р-н Пески	АО-НВК-оз, Арахлей, 3 км от с. Преображенка, база отдыха "Пески" р-н Пески	52,24094	112,92963	Действующая	15-03-2022		42708	3	1,1						1.1 Евро
84	2	Читинский муниципальный округ Забайкальского края	34284	Аптека,р-н Читинский, с Верх-Чита, ул Центральная, зд. 125а-ООО "ФОРТИС"	Аптека,р-н Читинский, с Верх-Чита, ул Центральная, зд. 125а-ООО "ФОРТИС"	52,23988	113,51928	Новая	25-09-2024		52131						4		1.1 Пакет
85	2	Читинский муниципальный округ Забайкальского края	22794	Арахлей, мкр. Северный, вл 7/01, база отдыха б/н (рядом с базой Причал)-ФГУП "Российская телевизионная и радиовещательная сеть" 8-302-2-21-96	Арахлей, мкр. Северный, вл 7/01, база отдыха б/н (рядом с базой Причал)-ФГУП "Российская телевизионная и радиовещательная сеть" 8-302-2-21-96	52,19506	112,92941	Действующая	19-04-2021		51933	1	1,1						1.1 Евро
86	2	Читинский муниципальный округ Забайкальского края	16647	База отдыха, п. Преображенка, Ул. Арахлейская,47	Арахлейская улица, село Преображенка, Читинский район, Россия, Забайкальский край	52,21875	112,83294	Действующая	16-02-2021		22261						4		1.1 Пакет
87	2	Читинский муниципальный округ Забайкальского края	22444	Атамановский дом -интернат для престарелых и инвалидов-Отделение реабилитации молодых инвалидов- с. Тарбагатай, Бурятия 10	Атамановский дом -интернат для престарелых и инвалидов-Отделение реабилитации молодых инвалидов- с. Тарбагатай, Бурятия 10	51,99498	113,97695	Действующая	16-04-2021		29243	3	0,75						0.75 - железный
88	2	Читинский муниципальный округ Забайкальского края	22440	Атамановский дом-интернат для престарелых и инвалидов- Отделение "Милосердие"ул. Целинная, дом № 26а	Атамановский дом-интернат для престарелых и инвалидов- Отделение "Милосердие"ул. Целинная, дом № 26а	51,9269	113,65417	Действующая	16-04-2021		29235	3	0,75						0.75 - железный
89	2	Читинский муниципальный округ Забайкальского края	22443	Атамановский дом-интернат для престарелых и инвалидов-Отделение "Милосердие".ул.Матюгина,152	Атамановский дом-интернат для престарелых и инвалидов-Отделение "Милосердие".ул.Матюгина,152	51,93273	113,64092	Действующая	16-04-2021		29240	2	0,75						0.75 - железный
90	2	Читинский муниципальный округ Забайкальского края	15845	база "Долче вита (Катюша), Читинский р-н, с. Арахлей, мкр. Восточный, вл. 15/2-04-ИП Нефедьева Марина Александровна	база "Долче вита (Катюша), Читинский р-н, с. Арахлей, мкр. Восточный, вл. 15/2-04-ИП Нефедьева Марина Александровна	52,22605	112,93485	Действующая	04-02-2021		21121	2	0,75						0.75 - железный
91	2	Читинский муниципальный округ Забайкальского края	26101	База "Море" р-н Пески ФЛ Самуилов В.А.	База "Море" р-н Пески ФЛ Самуилов В.А.	52,23524	112,93296	Действующая	02-06-2021		34050	1	1,1						1.1 Евро
92	2	Читинский муниципальный округ Забайкальского края	21134	База "Читаавтотранс", п. Преображенка, Арахлейская, д.1	База "Читаавтотранс", п. Преображенка, Арахлейская, д.1	52,22219	112,83325	Действующая	08-04-2021		49177	1	1,1						1.1 Евро
93	2	Читинский муниципальный округ Забайкальского края	27403	База ГИД оз. Арахлей, мкр. Восточный вл. 12/03-Валеев Ринат Рашидович	База ГИД оз. Арахлей, мкр. Восточный вл. 12/03-Валеев Ринат Рашидович	52,23704	112,93083	Действующая	24-06-2021		36350	4	0,75						0.75 - железный
94	2	Читинский муниципальный округ Забайкальского края	23943	База Лагуна оз. Арахлей, мкр. Восточный 31/03 стр.3-"Валеев Ринат Рашидович	База Лагуна оз. Арахлей, мкр. Восточный 31/03 стр.3-"Валеев Ринат Рашидович	52,22872	112,9346	Действующая	27-04-2021		31281	7	0,75						0.75 - железный
95	2	Читинский муниципальный округ Забайкальского края	20929	База одыха "Орбита"Читинский район, Оз. Арахлей МКР Восточный, вл 15/2-04 "ИП Першин Е.Ф.	База одыха "Орбита"Читинский район, Оз. Арахлей МКР Восточный, вл 15/2-04 "ИП Першин Е.Ф.	52,23403	112,93271	Действующая	07-04-2021		27463	4	0,75						0.75 - железный
96	2	Читинский муниципальный округ Забайкальского края	20247	База отдыха "Жемчужина Арахлея", Читинский р-он, оз. Арахлей, мкр. "Восточный"". вл. 21/04	База отдыха "Жемчужина Арахлея", Читинский р-он, оз. Арахлей, мкр. "Восточный"". вл. 21/04	52,21019	112,93362	Действующая	02-04-2021		26506	2	1,1						1.1 Евро
97	2	Читинский муниципальный округ Забайкальского края	22779	База отдыха - оз. Арахлей, мкр. Восточный 28/3-Сучков	База отдыха - оз. Арахлей, мкр. Восточный 28/3-Сучков	52,24514	112,92482	Действующая	19-04-2021		29640	1	1,1						1.1 Евро
98	2	Читинский муниципальный округ Забайкальского края	19607	База отдыха ""Атлантида"", оз. Арахлей, вл. 16А/03-ФЛ Кравцов Владислав Игоревич -возле "Шпиль"	База отдыха ""Атлантида"", оз. Арахлей, вл. 16А/03-ФЛ Кравцов Владислав Игоревич -возле "Шпиль"	52,23912	112,93049	Действующая	31-03-2021		25810	5	0,75						0.75 - железный
99	2	Читинский муниципальный округ Забайкальского края	27283	База отдыха "Арахлей", оз Арахлей, мкр. Восточный, вл. 37/03	База отдыха "Арахлей", оз Арахлей, мкр. Восточный, вл. 37/03	52,23671	112,93102	Действующая	22-06-2021		36170	3	0,75						0.75 - железный
100	2	Читинский муниципальный округ Забайкальского края	33624	База отдыха "Кедр" оз. Арахлей, мкр Восточный 1а/03-Соболинская Ирина	База отдыха "Кедр" оз. Арахлей, мкр Восточный 1а/03-Соболинская Ирина	52,22834	112,93411	Действующая	25-10-2023		50013	1	1,1						1.1 Евро
101	2	Читинский муниципальный округ Забайкальского края	28236	База отдыха "Лунный пляж" Читинский р-н, оз. Арахлей, мкр. Восточный, вл. 15/03	База отдыха "Лунный пляж" Читинский р-н, оз. Арахлей, мкр. Восточный, вл. 15/03	52,23066	112,93559	Действующая	13-07-2021		37533	3	1,1						1.1 Евро
102	2	Читинский муниципальный округ Забайкальского края	22790	База отдыха "Марка",Оз. Арахлей,мкр.Северный,домовладение 01/03-Никонов Е.А.	База отдыха "Марка",Оз. Арахлей,мкр.Северный,домовладение 01/03-Никонов Е.А.	52,25337	112,90796	Действующая	19-04-2021		29651	1	1,1						1.1 Евро
103	2	Читинский муниципальный округ Забайкальского края	21815	База отдыха "Медикс" оз.арахлей мкр.Восточный вл. 16/03	База отдыха "Медикс" оз.арахлей мкр.Восточный вл. 16/03	52,23901	112,9315	Действующая	13-04-2021		28462	7	0,75						0.75 - железный
104	2	Читинский муниципальный округ Забайкальского края	26529	База отдыха "Троллейбусное управление", мкр. Восточный, вл. 29/04	База отдыха "Троллейбусное управление", мкр. Восточный, вл. 29/04	52,23515	112,93186	Действующая	08-06-2021		34602	2	1,1						1.1 Евро
105	2	Читинский муниципальный округ Забайкальского края	27289	База отдыха "Феникс", оз. Арахлей, а/д 30 км подъезд к с. Беклемишево	База отдыха "Феникс", оз. Арахлей, а/д 30 км подъезд к с. Беклемишево	52,21235	112,82796	Действующая	22-06-2021		36178	1	0,75						0.75 - железный
106	2	Читинский муниципальный округ Забайкальского края	28696	База отдыха Вектор ,Читинский район с. Арахлей,мкр. Восточный вл. 51/3	База отдыха Вектор ,Читинский район с. Арахлей,мкр. Восточный вл. 51/3	52,23779	112,93046	Действующая	19-08-2021		38248	3	1,1						1.1 Евро
107	2	Читинский муниципальный округ Забайкальского края	28600	База отдыха ГИМС МЧС по Заб. Краю, оз. Арахлей, мкр. Восточный, вл. 17/03	База отдыха ГИМС МЧС по Заб. Краю, оз. Арахлей, мкр. Восточный, вл. 17/03	52,2328	112,93399	Действующая	04-08-2021		38065	1	1,1						1.1 Евро
108	2	Читинский муниципальный округ Забайкальского края	17984	База отдыха оз.арахлей мкр.южный вл.13 БАЗА "РАДУГА"	База отдыха оз.арахлей мкр.южный вл.13 БАЗА "РАДУГА"	52,19442	112,92452	Действующая	24-03-2021		24193	2	0,75						0.75 - железный

109	2	Читинский муниципальный округ Забайкальского края	27406	База отдыха ФКУ ИК-5 Оз.Арахлей, мкр. Восточный, вл 10.03	База отдыха ФКУ ИК-5 Оз.Арахлей, мкр. Восточный, вл 10.03	52,23015	112,93369	Действующая	24-06-2021		36357	2	1,1						1.1 Евро
110	2	Читинский муниципальный округ Забайкальского края	25046	База отдыха, оз. Арахлей, мкр. Восточный, вл. 29/03-ИП Акименко	База отдыха, оз. Арахлей, мкр. Восточный, вл. 29/03-ИП Акименко	52,22732	112,93368	Действующая	12-05-2021		32695	4	1,1						1.1 Евро
111	2	Читинский муниципальный округ Забайкальского края	15505	Байкальский государственный университет- берег оз. Арахлей, база отдыха ""Нархоз"	Байкальский государственный университет- берег оз. Арахлей, база отдыха ""Нархоз"	52,25096	112,89919	Действующая	28-01-2021		20654	2	0,75						0.75 - железный
112	2	Читинский муниципальный округ Забайкальского края	22933	берег оз. Арахлей, район Пески, база отдыха "Контакт"-8 (914) 489-89-76 Юлия	берег оз. Арахлей, район Пески, база отдыха "Контакт-8 (914) 489-89-76 Юлия	52,24238	112,92689	Действующая	20-04-2021		29858	7	0,75						0.75 - железный
113	2	Читинский муниципальный округ Забайкальского края	2108	БРК с. Засопка ул. Пограничная, 10	БРК с. Засопка ул. Пограничная, 10	52,02511	113,40603	Действующая	20-08-2020		4124	1	1,1						1.1 Евро
114	2	Читинский муниципальный округ Забайкальского края	32119	БУНКЕРА АТАМАНОВКА	БУНКЕРА АТАМАНОВКА	51,92601	113,64316	Действующая	21-07-2022		45314			5					8.0 Бункер
115	2	Читинский муниципальный округ Забайкальского края	5365	Быстров А. С. Шиномонтаж. с. Засопка, ул. Пограничная, 14	Быстров А. С. Шиномонтаж. с. Засопка, ул. Пограничная, 14	52,02433	113,4045	Действующая	30-08-2020		8622	1	0,75						0.75 - железный
116	2	Читинский муниципальный округ Забайкальского края	8055	Ведягин Д.А.-с. Засопка, ул. 2-ая Весенняя, д.20(жилое пом.)(8-924-372-8277)	Ведягин Д.А.-с. Засопка, ул. 2-ая Весенняя, д.20(жилое пом.)(8-924-372-8277)	52,01957	113,41265	Действующая	17-09-2020		12118	1	0,75						0.75 - железный
117	2	Читинский муниципальный округ Забайкальского края	27001	Военный городок № 251 вч 59313/44 Забайкальский край, с. Гонгота	Военный городок № 251 вч 59313/44 Забайкальский край, с. Гонгота	51,79057	112,27409	Действующая	17-06-2021		35588	3	1,1						1.1 Евро
118	2	Читинский муниципальный округ Забайкальского края	33163	Военный городок №1/38 вч 32390 ИНЖ.БАТ, Забайкальский край, ст Домна ул. Батарейная	Военный городок №1/38 вч 32390 ИНЖ.БАТ, Забайкальский край, ст Домна ул. Батарейная	51,90933	113,13523	Действующая	24-05-2023		48733	3	1,1						1.1 Евро
119	2	Читинский муниципальный округ Забайкальского края	30724	Военный городок №2/38 вч 32390 РАКЕТЧИКИ, Забайкальский край, ст Домна ул. Батарейная	Военный городок №2/38 вч 32390 РАКЕТЧИКИ, Забайкальский край, ст Домна ул. Батарейная	51,90521	113,15888	Действующая	08-02-2022		41684	5	1,1						1.1 Евро
120	2	Читинский муниципальный округ Забайкальского края	30758	Военный городок №265 вч 63559 с. Арахлей Читинского района	Военный городок №265 вч 63559 с. Арахлей Читинского района	52,24786	112,92194	Действующая	08-02-2022		41738	2	0,75						0.75 - железный
121	2	Читинский муниципальный округ Забайкальского края	33208	Военный городок №38 АВТОПАРК в/ч 63559 Забайкальский край, ст. Домна	Военный городок №38 АВТОПАРК в/ч 63559 Забайкальский край, ст. Домна	51,9025	113,14579	Действующая	29-05-2023		48797	3	1,1						1.1 Евро
122	2	Читинский муниципальный округ Забайкальского края	30722	Военный городок №38 АЭРОДРОМ в/ч 63559 Забайкальский край, ст. Домна	Военный городок №38 АЭРОДРОМ в/ч 63559 Забайкальский край, ст. Домна	51,91665	113,13347	Действующая	08-02-2022		41678	9	0,75						0.75 - железный
123	2	Читинский муниципальный округ Забайкальского края	8383	Военный городок №38 вч 63559 ДЕТСКИЙ САД ГОРНИЗОН Забайкальский край ст. Домна ул. Южная	Военный городок №38 вч 63559 ДЕТСКИЙ САД ГОРНИЗОН Забайкальский край ст. Домна ул. Южная	51,89773	113,16347	Действующая	17-09-2020		12508	2	1,1						1.1 Евро
124	2	Читинский муниципальный округ Забайкальского края	30720	Военный городок №38 вч 63559 ЛЕТЧИКИ Забайкальский край ст. Домна ул. Южная	Военный городок №38 вч 63559 ЛЕТЧИКИ Забайкальский край ст. Домна ул. Южная	51,90078	113,16036	Действующая	08-02-2022		41674	4	1,1						1.1 Евро
125	2	Читинский муниципальный округ Забайкальского края	8375	Военный городок №38 вч 63559 СТОЛОВАЯ Забайкальский край ст. Домна ул. Южная	Военный городок №38 вч 63559 СТОЛОВАЯ Забайкальский край ст. Домна ул. Южная	51,90192	113,16855	Действующая	17-09-2020		12489	3	1,1						1.1 Евро
126	2	Читинский муниципальный округ Забайкальского края	1116	Военный городок №40 вч 59313-19 пгт Новокручининский ул. Подлесная	Военный городок №40 вч 59313-19 пгт Новокручининский ул. Подлесная	51,77975	113,79576	Действующая	16-08-2020		2409	9	1,1						1.1 Евро
127	2	Читинский муниципальный округ Забайкальского края	32759	Военный городок №40 вч 59313-58 Забайкальский край, п. Лесной Городок	Военный городок №40 вч 59313-58 Забайкальский край, п. Лесной Городок	51,73733	113,04947	Действующая	28-03-2023		47488	1	1,1						1.1 Евро
128	2	Читинский муниципальный округ Забайкальского края	30725	Военный городок №40 вч 75313-2 Забайкальский край ст. Домна ЛОКАТОРЩИКИ	Военный городок №40 вч 75313-2 Забайкальский край ст. Домна ЛОКАТОРЩИКИ	51,90291	113,15167	Действующая	08-02-2022		41689	6	1,1						1.1 Евро
129	2	Читинский муниципальный округ Забайкальского края	1123	Военный городок№220 вч 74009-А пгт Новокручининский Читинского района	Военный городок№220 вч 74009-А пгт Новокручининский Читинского района	51,79806	113,79945	Действующая	16-08-2020		2434	2	1,1						1.1 Евро
130	2	Читинский муниципальный округ Забайкальского края	27006	Военный городок№40 А вч 59313-47 Забайкальский край, п. Лесной Городок	Военный городок№40 А вч 59313-47 Забайкальский край, п. Лесной Городок	51,73824	113,0514	Действующая	17-06-2021		35604	1	1,1						1.1 Евро
131	2	Читинский муниципальный округ Забайкальского края	30839	Военныйгородок №314 вч 16537 пгт. Новокручининский , Читинского района	Военныйгородок №314 вч 16537 пгт. Новокручининский , Читинского района	51,76232	113,8143	Действующая	16-02-2022		47827	1	0,75						0.75 - железный
132	2	Читинский муниципальный округ Забайкальского края	29079	Вокзал пгт. Атамановка	Вокзал пгт. Атамановка	51,92878	113,63203	Действующая	18-10-2021		39123	1	1,1						1.1 Евро
133	2	Читинский муниципальный округ Забайкальского края	24565	Алекминская п.Угдан ул.Прибрежная 3(1,5м3 в мес.)	г Чита, п Угдан, ул Прибрежная, д 3	52,15604	113,46433	Действующая	05-05-2021		32219	1	0,75						0.75 - железный
134	2	Читинский муниципальный округ Забайкальского края	22856	Гараж, Читинский район, с. Верх-Чита, ул. Центральная, дом 1Н-ИП Бурак О.Н.	Гараж, Читинский район, с. Верх-Чита, ул. Центральная, дом 1Н-ИП Бурак О.Н.	52,2197	113,49829	Действующая	19-04-2021		29754						1		1.1 Пакет
135	2	Читинский муниципальный округ Забайкальского края	21683	ГАУ "Молодежный центр "Искра"- Читинский район, район р. Кручина, лагерь "Парус"	ГАУ "Молодежный центр "Искра"- Читинский район, район р. Кручина, лагерь "Парус"	52,01361	114,04811	Действующая	13-04-2021		28312			1					8.0 Бункер
136	2	Читинский муниципальный округ Забайкальского края	17099	ГБУ "Спортивная школа олимпийского резерва№1 Забайкальского края"	ГБУ "Спортивная школа олимпийского резерва№1 Забайкальского края"	52,16269	112,83661	Действующая	25-02-2021		33760	8	0,75						0.75 - железный

137	2	Читинский муниципальный округ Забайкальского края	19936	ГКУ "ЦМТО" База отдыха Читинский район мкр.Восточный 70/03- База отдыха	ГКУ "ЦМТО" База отдыха Читинский район мкр.Восточный 70/03- База отдыха	52,24497	112,92399	Действующая	01-04-2021		26133	4	1,1						1.1 Евро
138	2	Читинский муниципальный округ Забайкальского края	32968	Глемпинг парк Дикий "Дада"- оз. Большой Ундугун-ИП Першиков	Глемпинг парк Дикий "Дада"- оз. Большой Ундугун-ИП Першиков	52,10172	112,58665	Действующая	03-05-2023		49077			1					8.0 Бункер
139	2	Читинский муниципальный округ Забайкальского края	21247	Государственное учреждение здравоохранения "Краевой специализированный дом ребенка № 2"-	Государственное учреждение здравоохранения "Краевой специализированный дом ребенка № 2"-	51,9525	113,60648	Действующая	09-04-2021		27883	2	1,1						1.1 Евро
140	2	Читинский муниципальный округ Забайкальского края	21924	ГОУ "Забайкальская краевая санаторная школа-интернат"-п Береговой, ул Больничный Хутор, дом № 2	ГОУ "Забайкальская краевая санаторная школа-интернат"-п Береговой, ул Больничный Хутор, дом № 2	52,19417	113,48687	Действующая	14-04-2021		28606						1		1.1 Пакет
141	2	Читинский муниципальный округ Забайкальского края	13782	ГПОУ "ЗАБАЙКАЛЬСКИЙ ГОСУДАРСТВЕННЫЙ КОЛЛЕДЖ"- оз. Арахлей, учебная база вл.4/05	ГПОУ "ЗАБАЙКАЛЬСКИЙ ГОСУДАРСТВЕННЫЙ КОЛЛЕДЖ"- оз. Арахлей, учебная база вл.4/05	52,20293	112,92975	Действующая	09-12-2020		18568	2	1,1						1.1 Евро
142	2	Читинский муниципальный округ Забайкальского края	24599	ГПОУ Читинский техникум отраслевых технологий и бизнеса	ГПОУ Читинский техникум отраслевых технологий и бизнеса	52,23763	112,93132	Действующая	06-05-2021		32265	2	1,1						1.1 Евро
143	2	Читинский муниципальный округ Забайкальского края	6171	ГУ ДО "ДЕТСКО-ЮНОШЕСКИЙ ЦЕНТР"-Летний загородный лагерь "Никишиха"1,5 км восточнее поста ГАИ оз. Арахлей	ГУ ДО "ДЕТСКО-ЮНОШЕСКИЙ ЦЕНТР"-Летний загородный лагерь "Никишиха"1,5 км восточнее поста ГАИ оз. Арахлей	52,02971	113,68714	Действующая	01-09-2020		9772						1		1.1 Пакет
144	2	Читинский муниципальный округ Забайкальского края	26061	ГУЗ Читинская ЦРБ с. Сохондо ул. Школьная,4	ГУЗ Читинская ЦРБ с. Сохондо ул. Школьная,4	51,81725	112,53519	Действующая	02-06-2021		33993	1	1,1						1.1 Евро
145	2	Читинский муниципальный округ Забайкальского края	22224	ГУЗ Читинская ЦРБ-Амбулатория, Читинский район, пгт. Атамановка, ул. Матюгина 129Б	ГУЗ Читинская ЦРБ-Амбулатория, Читинский район, пгт. Атамановка, ул. Матюгина 129Б	51,92952	113,64292	Действующая	15-04-2021		28947	1	1,1						1.1 Евро
146	2	Читинский муниципальный округ Забайкальского края	29074	ИП Филатова Н.С., магазин "Радуга", ул 2-я Юбилейная,1Б	д 1Б, ул Юбилейная 2-я, село Засопка, Забайкальский край, Читинский р-н	52,01697	113,4122	Действующая	18-10-2021		39112						1		1.1 Пакет
147	2	Читинский муниципальный округ Забайкальского края	29679	Местная религиозная организация читинская церковь евангельских христиан-баптистов "Антиохия", ул Озерная 39 (без отопления)	д 39, ул Озерная, село Иван-Озеро, Забайкальский Забайкальский край, Читинский р-н	52,25569	112,98189	Действующая	16-12-2021		40243	1	0,75						0.75 - железный
148	2	Читинский муниципальный округ Забайкальского края	16691	Детская школа искусств-пгт Новокручининский, ул Ключевая, 4	Детская школа искусств-пгт Новокручининский, ул Ключевая, 4	51,77406	113,78621	Действующая	16-02-2021		22337						1		1.1 Пакет
149	2	Читинский муниципальный округ Забайкальского края	22866	Детская школа искусств-с. Домна, ул. Больничная 4а	Детская школа искусств-с. Домна, ул. Больничная 4а	51,89537	113,15446	Действующая	20-04-2021		29771						1		1.1 Пакет
150	2	Читинский муниципальный округ Забайкальского края	23022	Детский лагерь «Самородок» оз. Арахлей, мкр. Южный, вл.04/09	Детский лагерь «Самородок» оз. Арахлей, мкр. Южный, вл.04/09	52,18313	112,91419	Действующая	21-04-2021		29981	4	0,75						0.75 - железный
151	2	Читинский муниципальный округ Забайкальского края	23019	Детский лагерь «Спартак» оз. Арахлей, мкр. Южный, вл.05/09	Детский лагерь «Спартак» оз. Арахлей, мкр. Южный, вл.05/09	52,18434	112,91589	Действующая	21-04-2021		29975	1	0,75						0.75 - железный
152	2	Читинский муниципальный округ Забайкальского края	16426	Детский сад «Малышок», с. Засопка, ул. Центральная, 25	Детский сад «Малышок», с. Засопка, ул. Центральная, 25	52,01036	113,41696	Действующая	11-02-2021		21900	2	0,75						0.75 - железный
153	2	Читинский муниципальный округ Забайкальского края	16344	Детский сад "Берёзка", п/ст. Ингода, ул. Центральная, 17	Детский сад "Берёзка", п/ст. Ингода, ул. Центральная, 17	51,84638	113,10113	Действующая	10-02-2021		21785						1		1.0 Пакет
154	2	Читинский муниципальный округ Забайкальского края	16340	Детский сад "Берёзка", п/ст. Ингода, пер. Совхозный, дом 10	Детский сад "Берёзка", п/ст. Ингода, пер. Совхозный, дом 10	51,84671	113,10276	Действующая	10-02-2021		21781						1		1.1 Пакет
155	2	Читинский муниципальный округ Забайкальского края	22903	Детский сад "Берёзка"-Читинский р-н, с Смоленка, мкр ПМК, 55	Детский сад "Берёзка"-Читинский р-н, с Смоленка, мкр ПМК, 55	52,13974	113,51364	Действующая	20-04-2021		29816	1	0,75						0.75 - железный
156	2	Читинский муниципальный округ Забайкальского края	22904	Детский сад "Берёзка"-Читинский р-н, с Смоленка, мкр. Благодатный, 57 (корпус 2)	Детский сад "Берёзка"-Читинский р-н, с Смоленка, мкр. Благодатный, 57 (корпус 2)	52,18477	113,51743	Действующая	20-04-2021		29817	1	0,75						0.75 - железный
157	2	Читинский муниципальный округ Забайкальского края	17795	Детский сад "Колосок" с Маккавеево, ул Советская, 47	Детский сад "Колосок" с Маккавеево, ул Советская, 47	51,75068	113,96108	Действующая	16-03-2021		23904						1		1.1 Пакет
158	2	Читинский муниципальный округ Забайкальского края	17689	Детский сад "Мотылёк" с.Новая Кука, мкр.Забайкальская Птицефабрика, 64	Детский сад "Мотылёк" с.Новая Кука, мкр.Забайкальская Птицефабрика, 64	51,78862	113,04755	Действующая	12-03-2021		23761	1	1,1						1.1 Евро
159	2	Читинский муниципальный округ Забайкальского края	16239	Детский сад "Незабудка" с. Шишкино,ул Луговая, дом № 5	Детский сад "Незабудка" с. Шишкино,ул Луговая, дом № 5	52,30685	113,58202	Действующая	08-02-2021		21643	2	1,1						1.1 Евро
160	2	Читинский муниципальный округ Забайкальского края	17009	Детский сад "Родничок" пгт Новокручининский, ул Широкая, дом № 11, стр 1	Детский сад "Родничок" пгт Новокручининский, ул Широкая, дом № 11, стр 1	51,77382	113,78927	Действующая	24-02-2021		22808	3	1,1						1.1 Евро
161	2	Читинский муниципальный округ Забайкальского края	17794	Детский сад "Ромашка"-пгт. Новокручининский, ул. Заводская,10а	Детский сад "Ромашка"-пгт. Новокручининский, ул. Заводская,10а	51,81772	113,74643	Действующая	16-03-2021		23902	2	0,75						0.75 - железный
162	2	Читинский муниципальный округ Забайкальского края	22539	Детский сад "Росток", пгт. Новокручининский, ул. Подлесная, 26	Детский сад "Росток", пгт. Новокручининский, ул. Подлесная, 26	51,78509	113,7892	Действующая	16-04-2021		29360	3	0,75						0.75 - железный
163	2	Читинский муниципальный округ Забайкальского края	17978	Детский сад "Ручеёк"-с Сивяково, ул Советская, дом № 38	Детский сад "Ручеёк"-с Сивяково, ул Советская, дом № 38	51,89246	113,23269	Действующая	23-03-2021		24180						2		1.1 Пакет
164	2	Читинский муниципальный округ Забайкальского края	21942	Детский сад "Светлячок"-Читинский р-н, пгт.Атамановка, ул.Связи, д.46	Детский сад "Светлячок"-Читинский р-н, пгт.Атамановка, ул.Связи, д.46	51,92607	113,63656	Действующая	14-04-2021		28626	2	0,75						0.75 - железный

165	2	Читинский муниципальный округ Забайкальского края	21931	Детский сад "Солнышко"-пгт Атамановка, ул Заводская, дом № 4а	Детский сад "Солнышко"-пгт Атамановка, ул Заводская, дом № 4а	51,91668	113,65521	Действующая	14-04-2021		28616	2	0,75						0.75 - железный
166	2	Читинский муниципальный округ Забайкальского края	21811	Детский сад "Солнышко"с Ильинка, ул Центральная, 1а	Детский сад "Солнышко"с Ильинка, ул Центральная, 1а	52,06624	114,17821	Действующая	13-04-2021		28459						1		1.1 Пакет
167	2	Читинский муниципальный округ Забайкальского края	22078	Детский сад "Теремок"- п/ст Лесная, ул Таежная, дом № 26	Детский сад "Теремок"- п/ст Лесная, ул Таежная, дом № 26	51,77123	113,00508	Действующая	14-04-2021		28784	2	1,1						1.1 Евро
168	2	Читинский муниципальный округ Забайкальского края	22864	Детский сад "Тополёк"-р-н Читинский, с Александровка, ул 1-я Оленгуйская, дом № 24а	Детский сад "Тополёк"-р-н Читинский, с Александровка, ул 1-я Оленгуйская, дом № 24а	51,76634	113,76041	Действующая	20-04-2021		38582						1		1.5 Пакет
169	2	Читинский муниципальный округ Забайкальского края	33322	Детский сад "Чебурашка", с. Угдан, ул Проезжая, 2А	Детский сад "Чебурашка", с. Угдан, ул Проезжая, 2А - с.Угдан, ул.Проезжая, 2а	52,15375	113,45253	Действующая	12-07-2023		49327	2	1,1						1.1 Евро
170	2	Читинский муниципальный округ Забайкальского края	16649	Детский сад «Колосок» с.Новотроицк- ул Новая, дом № 3	Детский сад «Колосок» с.Новотроицк- ул Новая, дом № 3	51,99408	114,09564	Действующая	16-02-2021		22268						1		1.1 Пакет
171	2	Читинский муниципальный округ Забайкальского края	29494	Детский сад «Малыш»- пгт Атамановка, ул Связи, 22	Детский сад «Малыш»- пгт Атамановка, ул Связи, 22	51,92792	113,64385	Действующая	08-12-2021		39950	2	0,75						0.75 - железный
172	2	Читинский муниципальный округ Забайкальского края	15914	Детский сад «Северянка» с.Бургень,ул Уральская, дом № 20 а	Детский сад «Северянка» с.Бургень,ул Уральская, дом № 20 а	52,42423	113,77213	Действующая	04-02-2021		21197	1	1,1						1.1 Евро
173	2	Читинский муниципальный округ Забайкальского края	32588	Детский сад 16 "Тополек" ул. Стадионная 1	Детский сад 16 "Тополек"ул. Стадионная 1	51,73523	113,05158	Действующая	18-01-2023		46499						1		1.0 Пакет
174	2	Читинский муниципальный округ Забайкальского края	31699	Детский сад № 10 с. Яблоново-ул Школьная, дом № 17	Детский сад № 10 с. Яблоново-ул Школьная, дом № 17	51,84255	112,76427	Действующая	09-05-2022		47523						1		1.1 Пакет
175	2	Читинский муниципальный округ Забайкальского края	32608	Детский сад № 64-Лесной Городок,улица Трактовая, 4	Детский сад № 64-Лесной Городок,улица Трактовая, 4	51,73116	113,07114	Действующая	26-01-2023		46532						1		1.0 Пакет
176	2	Читинский муниципальный округ Забайкальского края	26736	ДИРЕКЦИЯ ПРИРОДНОГО ПАРКА ИВАНО-АРАХЛЕЙСКИЙ ГБУ- с. Преображенка, ул. Арахлейская, 4а	ДИРЕКЦИЯ ПРИРОДНОГО ПАРКА ИВАНО-АРАХЛЕЙСКИЙ ГБУ- с. Преображенка, ул. Арахлейская, 4а	52,22056	112,83266	Действующая	11-06-2021		35097	3	0,75						0.75 - железный
177	2	Читинский муниципальный округ Забайкальского края	26745	ДИРЕКЦИЯ ПРИРОДНОГО ПАРКА ИВАНО-АРАХЛЕЙСКИЙ ГБУ- южное побережье, модельный участок "Большой Усугуй"	ДИРЕКЦИЯ ПРИРОДНОГО ПАРКА ИВАНО-АРАХЛЕЙСКИЙ ГБУ- южное побережье, модельный участок "Большой Усугуй"	52,09782	112,58373	Действующая	11-06-2021		35128	20	0,75						0.75 - железный
178	2	Читинский муниципальный округ Забайкальского края	24005	ДНТ "Междуозерное"-Читинский район, озеро Тасей	ДНТ "Междуозерное"-Читинский район, озеро Тасей	52,31648	113,135	Действующая	27-04-2021		31399			1					8.0 Бункер
179	2	Читинский муниципальный округ Забайкальского края	33295	ДНТ "Поляна"-р-н Читинский, с Карповка, мкр Снежный, дом 5	ДНТ "Поляна"-р-н Читинский, с Карповка, мкр Снежный, дом 5	52,19476	113,53302	Действующая	30-06-2023		49264	1	1,1						1.1 Евро
180	2	Читинский муниципальный округ Забайкальского края	23946	ДНТ "Угдан-Остров"-р-н Читинский, с Угдан, ул Набережная, дом № 39	ДНТ "Угдан-Остров"-р-н Читинский, с Угдан, ул Набережная, дом № 39	52,15895	113,46207	Действующая	27-04-2021		31289						1		1.5 Пакет
181	2	Читинский муниципальный округ Забайкальского края	31664	ДОЛ "Аргунь" Читинский р-н, оз. Арахлей 0,5 км от с. Тасей	ДОЛ "Аргунь" Читинский р-н, оз. Арахлей 0,5 км от с. Тасей	52,21372	112,93879	Действующая	27-04-2022		43664	6	1,1						1.1 Евро
182	2	Читинский муниципальный округ Забайкальского края	23384	ДОЛ "Звездный" ОАО "РЖД" мкр. Северный, вл. 02/11	ДОЛ "Звездный" ОАО "РЖД" мкр. Северный, вл. 02/11	52,24991	112,89686	Действующая	23-04-2021		30524	6	0,75						0.75 - железный
183	2	Читинский муниципальный округ Забайкальского края	24961	ДОЛ "Никишиха", Читинский район, правый берег р. Никишиха- имени В.Н. Подгорбунского"	ДОЛ "Никишиха", Читинский район, правый берег р. Никишиха- имени В.Н. Подгорбунского"	52,11161	113,83173	Действующая	11-05-2021		32587	2	1,1						1.1 Евро
184	2	Читинский муниципальный округ Забайкальского края	17847	Дом-интернат для престарелых и инвалидов-п. Ягодный, ул. Набережная, дом № 1	Дом-интернат для престарелых и инвалидов-п. Ягодный, ул. Набережная, дом № 1	51,90293	112,4942	Действующая	18-03-2021		23990	5	1,1						1.1 Евро
185	2	Читинский муниципальный округ Забайкальского края	8381	с. Домна ул. Южная	Домна, Забайкальский край, Россия, 672521	51,89861	113,16217	Действующая	17-09-2020		12503	3	1,1						1.1 Евро
186	2	Читинский муниципальный округ Забайкальского края	24198	Забайкальская дирекция по тепловодоснабжению-НС Яблочка (ЗабДТВу-1) пгт. Яблоновое, ул. Линейная, 1б	Забайкальская дирекция по тепловодоснабжению-НС Яблочка (ЗабДТВу-1) пгт. Яблоновое, ул. Линейная, 1б	51,83964	112,76044	Действующая	29-04-2021		31671						1		0.75 Пакет
187	2	Читинский муниципальный округ Забайкальского края	26013	с. Танха Дом Инвалидов	Забайкальский 672535, Россия, Забайкальский край, Читинский район, Unnamed Road,	51,9868	113,96242	Действующая	30-05-2021		33908	2	0,75						0.75 - железный
188	2	Читинский муниципальный округ Забайкальского края	13726	Забайкальский аграрный институт-Читинский р-н, оз. Арахлей, мкр. Восточный, вл. 1а/04	Забайкальский аграрный институт-Читинский р-н, оз. Арахлей, мкр. Восточный, вл. 1а/04	52,236	112,84315	Действующая	08-12-2020		22503	1	1,1						1.1 Евро
189	2	Читинский муниципальный округ Забайкальского края	17975	СНТ Колос	Забайкальский Забайкальский Россия, Забайкальский край, Читинский район, с Александровка	51,78044	113,74604	Действующая	23-03-2021		24174						1		1.1 Пакет
190	2	Читинский муниципальный округ Забайкальского края	12258	Читинский район, поселок Забайкальский, ул. Лесная	Забайкальский край, Читинский р-н	51,85752	113,22999	Действующая	23-11-2020		16392						1		0.12 Пакет
191	2	Читинский муниципальный округ Забайкальского края	24455	Жилой дом (с.Смоленка, ул. Баргузинская д.7)	Забайкальский край, Читинский р-н	51,86515	113,23299	Действующая	05-05-2021		32046	1	1,1						1.1 Евро
192	2	Читинский муниципальный округ Забайкальского края	28956	СНТ "Берег"	Забайкальский край, Читинский р-н, пгт Атамановка, тер. СНТ СНТ N 72 Берег	51,91906	113,63906	Действующая	22-09-2021		38846						1		1.0 Пакет

193	2	Читинский муниципальный округ Забайкальского края	32465	пгт. Новокручининский ул. Широкая, 8 пом.2	Забайкальский край, Читинский р-н, пгт Атамановка, ул Широкая, д 8	51,91837	113,65911	Действующая	13-11-2022		47872	1	0,75						0.75 - железный
194	2	Читинский муниципальный округ Забайкальского края	33360	Магазин "Диана"	Забайкальский край, Читинский р-н, село Домна, ул Южная, д 6	51,89951	113,16521	Действующая	25-07-2023		49414	1	0,75						0.75 - железный
195	2	Читинский муниципальный округ Забайкальского края	26315	КП ул. Луговая -Ясная	Забайкальский край, Читинский р-н, село Засопка, ул Луговая	52,01711	113,40798	Действующая	07-06-2021		34447	2	1,1						1.1 Евро
196	2	Читинский муниципальный округ Забайкальского края	32464	ЗАБАЙКАЛЬСКОЕ УГМС ФГБУ-пгт.Атамановка,ул.Березовая метеорологическая станция	ЗАБАЙКАЛЬСКОЕ УГМС ФГБУ-пгт.Атамановка,ул.Березовая метеорологическая станция	51,94794	113,63063	Действующая	13-11-2022		47871						1		1.0 Пакет
197	2	Читинский муниципальный округ Забайкальского края	29532	ЗАБАЙКАЛЬСКОЕ УГМС ФГБУ-с.Бургень метеорологическая станция "Бургень"	ЗАБАЙКАЛЬСКОЕ УГМС ФГБУ-с.Бургень метеорологическая станция "Бургень"	52,42721	113,773	Действующая	09-12-2021		40003						1		1.0 Пакет
198	2	Читинский муниципальный округ Забайкальского края	25330	Здание поста ЭЦ Забайкальский край, Читинский р-он, ст. Лесная	Здание поста ЭЦ Забайкальский край, Читинский р-он, ст. Лесная	51,7663	113,00252	Действующая	19-05-2021		33049	2	0,75						0.75 - железный
199	2	Читинский муниципальный округ Забайкальского края	25335	Здание поста ЭЦ -ст. Тургутуй	Здание поста ЭЦ -ст. Тургутуй	51,84142	112,6439	Действующая	19-05-2021		33054	1	1,1						1.1 Евро
200	2	Читинский муниципальный округ Забайкальского края	25785	Здание района контактной сети (ЭЧК-8) ст. Лесная 6136 км	Здание района контактной сети (ЭЧК-8) ст. Лесная 6136 км	51,76615	112,99906	Действующая	25-05-2021		33573	2	0,75						0.75 - железный
201	2	Читинский муниципальный округ Забайкальского края	25347	ЗОЛ "ЭВРИКА", оз. Арахлей, мкр. Южный, вл. 6/08	ЗОЛ "ЭВРИКА", оз. Арахлей, мкр. Южный, вл. 6/08	52,18656	112,91934	Действующая	20-05-2021		33072	3	1,1						1.1 Евро
202	2	Читинский муниципальный округ Забайкальского края	31432	ИП Алферова Е.А., магазин, ул Центральная,44	ИП Алферова Е.А., магазин, ул Центральная,44	51,79324	113,06336	Действующая	04-04-2022		43251						1		1.5 Пакет
203	2	Читинский муниципальный округ Забайкальского края	24072	ИП Беспалова Е.А., с. Домна, ул. Мебельная,14, стр.6, ГАРАЖ	ИП Беспалова Е.А., с. Домна, ул. Мебельная,14, стр.6, ГАРАЖ	51,89388	113,14835	Действующая	28-04-2021		31474	1	1,1						1.1 Евро
204	2	Читинский муниципальный округ Забайкальского края	30295	ИП Беспрозванных Е.В. (забираем тко с жилого дома ул Школьная,33)	ИП Беспрозванных Е.В. (забираем тко с жилого дома ул Школьная,33)	51,80185	113,00747	Действующая	21-01-2022		40819						1		1.1 Пакет
205	2	Читинский муниципальный округ Забайкальского края	28726	ИП Губарькова Е.В-Гараж, Читинский р-н,с.Засопка,ул.Пионерская,д.19	ИП Губарькова Е.В-Гараж, Читинский р-н,с.Засопка,ул.Пионерская,д.19	52,01135	113,41058	Действующая	23-08-2021		38290						1		1.1 Пакет
206	2	Читинский муниципальный округ Забайкальского края	17618	ИП Гурулева м-н "Гупман пгт Атамановка ул. Матюгина д 143а .	ИП Гурулева м-н "Гупман пгт Атамановка ул. Матюгина д 143а .	51,92206	113,65027	Действующая	11-03-2021		23655	1	0,75						0.75 - железный
207	2	Читинский муниципальный округ Забайкальского края	26145	ИП Димаксян, База, с. Домна, ул. Полевая, 1а	ИП Димаксян, База, с. Домна, ул. Полевая, 1а	51,88071	113,13935	Действующая	03-06-2021		34163						1		1.1 Пакет
208	2	Читинский муниципальный округ Забайкальского края	32558	ИП Козьмина-Магазин «Смешанные товары», Читинский р-н, с. Маккавеево, ул. Центральная, 27	ИП Козьмина-Магазин «Смешанные товары», Читинский р-н, с. Маккавеево, ул. Центральная, 27	51,74945	113,9605	Действующая	11-12-2022		47874	1	1,1						1.1 Евро
209	2	Читинский муниципальный округ Забайкальского края	33011	ИП Косякова Е.А.Читинский р-н, с. Засопка, мкр. Кадалинка, 22/1,стр.2, колбасный цех	ИП Косякова Е.А.Читинский р-н, с. Засопка, мкр. Кадалинка, 22/1,стр.2, колбасный цех	52,01112	113,36436	Действующая	12-05-2023		48350	1	1,1						1.1 Евро
210	2	Читинский муниципальный округ Забайкальского края	1167	ИП Кутсар Д.И.-с.Засопка, ул.Совхозная 4, магазин "Метр",склад (8-914-467-7707)	ИП Кутсар Д.И.-с.Засопка, ул.Совхозная 4, магазин "Метр",склад (8-914-467-7707)	52,02338	113,41333	Действующая	16-08-2020		38494	1	1,1						1.1 Евро
211	2	Читинский муниципальный округ Забайкальского края	28918	ИП Любин Андрей Владимирович-с. Тасей, мкр. Южный 01/07	ИП Любин Андрей Владимирович-с. Тасей, мкр. Южный 01/07	52,19232	112,92274	Действующая	17-09-2021		38767	1	1,1						1.1 Евро
212	2	Читинский муниципальный округ Забайкальского края	4572	ИП Муминов.Рынок "Семейный". с. Засопка, ул. Пограничная, 1 А (8-914-134-2952)	ИП Муминов.Рынок "Семейный". с. Засопка, ул. Пограничная, 1 А (8-914-134-2952)	52,02411	113,41553	Действующая	28-08-2020		7485	1	1,1						1.1 Евро
213	2	Читинский муниципальный округ Забайкальского края	33795	ИП Пестерев Верх-Чита ул. Ценстральная 20а стр 2 м-н "Фасоль"	ИП Пестерев Верх-Чита ул. Ценстральная 20а стр 2 м-н "Фасоль"	52,22681	113,50535	Действующая	18-12-2023		50393						3		0.75 Пакет
214	2	Читинский муниципальный округ Забайкальского края	33010	ИП Резникова Н.А.-Колбасный цех, Забайкальский край, Читинский р-н, с. Засопка, мкр. Кадалинка, д. 22/1, стр.2	ИП Резникова Н.А.-Колбасный цех, Забайкальский край, Читинский р-н, с. Засопка, мкр. Кадалинка, д. 22/1, стр.2	52,01108	113,36416	Действующая	12-05-2023		48349	1	1,1						1.1 Евро
215	2	Читинский муниципальный округ Забайкальского края	28695	ИП Федурин А.С-СТО "Дизелист", Читинский р-н, с.Засопка,ул.Просторная,1а	ИП Федурин А.С-СТО "Дизелист", Читинский р-н, с.Засопка,ул.Просторная,1а	52,02386	113,41349	Действующая	19-08-2021		38412	1	1,1						1.1 Евро
216	2	Читинский муниципальный округ Забайкальского края	20723	ИП Хангашканов С.С. Кафе Аян с. Угдан ул. 1-я Трактовая 1а	ИП Хангашканов С.С. Кафе Аян с. Угдан ул. 1-я Трактовая 1а	52,14467	113,45104	Действующая	05-04-2021		27227	2	1,1						1.1 Евро
217	2	Читинский муниципальный округ Забайкальского края	32754	ИП Хачатрян З.М.-с.Засопка,ул.Луговая,д.18 Магазин	ИП Хачатрян З.М.-с.Засопка,ул.Луговая,д.18 Магазин	52,01689	113,40539	Действующая	26-03-2023		47886	1	1,1						1.1 Евро
218	2	Читинский муниципальный округ Забайкальского края	32752	ИП Хачатрян З.М-Забайкальский край, Читинский р-н, с. Колочное-2, ул. Южная,12 пекарня-магазин	ИП Хачатрян З.М-Забайкальский край, Читинский р-н, с. Колочное-2, ул. Южная,12 пекарня-магазин	51,97537	113,14194	Действующая	26-03-2023		47884	1	1,1						1.1 Евро
219	2	Читинский муниципальный округ Забайкальского края	23083	ИП Цивинский Н.Н.-"оз. Арахлей, мкр. Восточный, 18а/03 ст3 (база отдыха "Шпиль")	ИП Цивинский Н.Н.-"оз. Арахлей, мкр. Восточный, 18а/03 ст3 (база отдыха "Шпиль")	52,24147	112,92846	Действующая	21-04-2021		30057	4	0,75						0.75 - железный
220	2	Читинский муниципальный округ Забайкальского края	24450	ИП Шишмакова Т.Б.-Магазин "Янтарный",Читинский район, с. Засопка, ул. Центральная,1А, стр.1	ИП Шишмакова Т.Б.-Магазин "Янтарный",Читинский район, с. Засопка, ул. Центральная,1А, стр.1	52,01273	113,42111	Действующая	04-05-2021		32040						1		1.0 Пакет

221	2	Читинский муниципальный округ Забайкальского края	31109	ИП Щеголев А.П-Новокручининский, ул 40 лет Победы, д. 1а Магазин "Домашний"	ИП Щеголев А.П-Новокручининский, ул 40 лет Победы, д. 1а Магазин "Домашний"	51,76631	113,80993	Действующая	09-03-2022		42556	1	1,1						1.1 Евро
222	2	Читинский муниципальный округ Забайкальского края	23349	Кафе "Баян Гол", с. Угдан,ул. Трактовая,23-ИП Юзвик	Кафе "Баян Гол", с. Угдан,ул. Трактовая,23-ИП Юзвик	52,16003	113,45972	Действующая	23-04-2021		30442	1	1,1						1.1 Евро
223	2	Читинский муниципальный округ Забайкальского края	23352	Кафе "Баян Зочин", с. Угдан,ул. Набережная,15Е-ИП Юзвик	Кафе "Баян Зочин", с. Угдан,ул. Набережная,15Е-ИП Юзвик	52,14144	113,45813	Действующая	23-04-2021		30446	1	1,1						1.1 Евро
224	2	Читинский муниципальный округ Забайкальского края	20994	Кафе "Вместе", Читинский район, с. Ингода, ул. Центральная,147-ИП Медведева Наталья Александровна	Кафе "Вместе", Читинский район, с. Ингода, ул. Центральная,147-ИП Медведева Наталья Александровна	51,86809	113,11488	Действующая	07-04-2021		27562	1	1,1						1.1 Евро
225	2	Читинский муниципальный округ Забайкальского края	16563	Кафе "Дангина", Читинский район с.Угдан ул.Трактовая, 6-ИП Базарова	Кафе "Дангина", Читинский район с.Угдан ул.Трактовая, 6-ИП Базарова	52,15546	113,45672	Действующая	15-02-2021		22141	1	1,1						1.1 Евро
226	2	Читинский муниципальный округ Забайкальского края	22924	Кафе "Ирина", Читинский р-н, пгт. Атамановка, ул. Шоссейная, 13А -ИП Лагутина О.В.	Кафе "Ирина", Читинский р-н, пгт. Атамановка, ул. Шоссейная, 13А -ИП Лагутина О.В.	51,93283	113,64732	Действующая	20-04-2021		29848	1	0,75						0.75 - железный
227	2	Читинский муниципальный округ Забайкальского края	28569	Кафе "Кавказская пленница", с. Угдан, ул. Набережная,23Б-ИП Амирян	Кафе "Кавказская пленница" с. Угдан, ул. Набережная,23Б-ИП Амирян	52,15774	113,46056	Действующая	27-07-2021		38015	2	0,75						0.75 - железный
228	2	Читинский муниципальный округ Забайкальского края	23692	Кафе "Точка Вкуса", пгт. Новокручининский, ул. Фабричная, д.27 А -ИП Мавринская	Кафе "Точка Вкуса", пгт. Новокручининский, ул. Фабричная, д.27 А -ИП Мавринская	51,79289	113,78348	Действующая	26-04-2021		30997						1		1.5 Пакет
229	2	Читинский муниципальный округ Забайкальского края	27575	Кафе "Хаят", с.Маккавеево, ул. 1-я Дорожная, д.18-ИП Чугунова	Кафе "Хаят", с.Маккавеево, ул. 1-я Дорожная, д.18-ИП Чугунова	51,75583	113,93978	Действующая	30-06-2021		36625	2	0,75						0.75 - железный
230	2	Читинский муниципальный округ Забайкальского края	17936	Кафе "Колонка", Забайкальский край, с. Верх-Чита, вдоль автодороги Чита-Романовка между 27 и 28км.-ИП Афанасьев	Кафе "Колонка", Забайкальский край, с. Верх-Чита, вдоль автодороги Чита-Романовка между 27 и 28км.-ИП Афанасьев	52,23846	113,41341	Действующая	22-03-2021		24118	1	0,75						0.75 - железный
231	2	Читинский муниципальный округ Забайкальского края	20945	Кафе-а.д. Иркутск-Чита, 1059км+260м.с "Сэлмег"-ИП Нимаев	Кафе-а.д. Иркутск-Чита, 1059км+260м.с "Сэлмег"-ИП Нимаев	51,82204	113,06916	Действующая	07-04-2021		27489	1	0,75						0.75 - железный
232	2	Читинский муниципальный округ Забайкальского края	33897	КГАУ "МФЦ ЗАБАЙКАЛЬСКОГО КРАЯ"-пгт. Новокручининский, ул. Широкая, 8, пом.2	КГАУ "МФЦ ЗАБАЙКАЛЬСКОГО КРАЯ"-пгт. Новокручининский, ул. Широкая, 8, пом.2	51,7742	113,79107	Действующая	27-02-2024		50761						1		1.0 Пакет
233	2	Читинский муниципальный округ Забайкальского края	30345	КГСАУ "Забайкаллесхоз"Читинский район, п. Новокручининский, ул. Дорожная, 29	КГСАУ "Забайкаллесхоз"Читинский район, п. Новокручининский, ул. Дорожная, 29	51,7784	113,79191	Действующая	25-01-2022		40946	1	1,1						1.1 Евро
234	2	Читинский муниципальный округ Забайкальского края	30344	КГСАУ "Забайкаллесхоз"Читинский район, с. Беклемишево, ул. Лесхозная, 6	КГСАУ "Забайкаллесхоз"Читинский район, с. Беклемишево, ул. Лесхозная, 6	52,11958	112,67507	Действующая	25-01-2022		40945	1	1,1						1.1 Евро
235	2	Читинский муниципальный округ Забайкальского края	30346	КГСАУ "Забайкаллесхоз"Читинский район, с. Преображенка, ул. Арахлейская, 55 А	КГСАУ "Забайкаллесхоз"Читинский район, с. Преображенка, ул. Арахлейская, 55 А	52,21349	112,82815	Действующая	25-01-2022		40994	1	1,1						1.1 Евро
236	2	Читинский муниципальный округ Забайкальского края	23983	Котельная ДС ст. Новая (ЗабДТВу-1) пгт Новокручининское)	Котельная ДС ст. Новая (ЗабДТВу-1) пгт Новокручининское)	51,77021	113,79304	Действующая	27-04-2021		31366	1	0,75						0.75 - железный
237	2	Читинский муниципальный округ Забайкальского края	23873	Котельная ШЧ ст. Ингода, ул. Нагорная, 18, стр. 1, пом. 1	Котельная ШЧ ст. Ингода, ул. Нагорная, 18, стр. 1, пом. 1	51,84832	113,09569	Действующая	26-04-2021		31200	1	0,75						0.75 - железный
238	2	Читинский муниципальный округ Забайкальского края	22861	КП ЗАСОПКА ул. Центральный квартал д.14	КП ЗАСОПКА ул. Центральный квартал д.14	52,01153	113,41534	Действующая	20-04-2021		29764	4	1,1						1.1 Евро
239	2	Читинский муниципальный округ Забайкальского края	33258	КП ИЖС - пгт.Новокручининский,ул.Рабочая д.56	КП ИЖС - пгт.Новокручининский,ул.Рабочая д.56	51,77324	113,78368	Действующая	14-06-2023		49147	2	1,1						1.1 Евро
240	2	Читинский муниципальный округ Забайкальского края	33161	КП ИЖС с.Ерёмино ул.Первомайская	КП ИЖС с.Ерёмино ул.Первомайская	51,96143	113,34018	Действующая	24-05-2023		48722	2	1,1						1.1 Евро
241	2	Читинский муниципальный округ Забайкальского края	33162	КП ИЖС с.Ерёмино ул.Центральная	КП ИЖС с.Ерёмино ул.Центральная	51,96089	113,33687	Действующая	24-05-2023		48724	2	1,1						1.1 Евро
242	2	Читинский муниципальный округ Забайкальского края	29550	КП ИЖС- с.Яблоново,ул.Школьная д.50	КП ИЖС- с.Яблоново,ул.Школьная д.50	51,83871	112,76511	Действующая	10-12-2021		40044	2	1,1						1.1 Евро
243	2	Читинский муниципальный округ Забайкальского края	16270	КП ИЖС-п. ст. Ингода, ул. Центральная	КП ИЖС-п. ст. Ингода, ул. Центральная	51,85279	113,10408	Действующая	09-02-2021		49188	2	1,1						1.1 Евро
244	2	Читинский муниципальный округ Забайкальского края	33268	КП ИЖС-пгт.Новокручининский ,ул.Гранитная д.14	КП ИЖС-пгт.Новокручининский ,ул.Гранитная д.14	51,76422	113,80674	Действующая	14-06-2023		49172	1	1,1						1.1 Евро
245	2	Читинский муниципальный округ Забайкальского края	33264	КП ИЖС-пгт.Новокручининский, ул.Лесная	КП ИЖС-пгт.Новокручининский, ул.Лесная	51,78167	113,79184	Действующая	14-06-2023		49163	4	1,1						1.1 Евро
246	2	Читинский муниципальный округ Забайкальского края	33261	КП ИЖС-пгт.Новокручининский, ул.Почтовый Тупик д.14	КП ИЖС-пгт.Новокручининский, ул.Почтовый Тупик д.14	51,77356	113,7883	Действующая	14-06-2023		49152	4	1,1						1.1 Евро
247	2	Читинский муниципальный округ Забайкальского края	33266	КП ИЖС- пгт.Новокручининский,ул.Верх-Балитуйская д.46	КП ИЖС- пгт.Новокручининский,ул.Верх-Балитуйская д.46	51,76987	113,79849	Действующая	14-06-2023		49169	2	1,1						1.1 Евро
248	2	Читинский муниципальный округ Забайкальского края	33269	КП ИЖС- пгт.Новокручининский,ул.Весенняя д.1	КП ИЖС- пгт.Новокручининский,ул.Весенняя д.1	51,76358	113,80898	Действующая	14-06-2023		49173						1		0.12 Пакет

249	2	Читинский муниципальный округ Забайкальского края	33267	КП ИЖС-пгт.Новокручининский,ул.Гранитная д.22	КП ИЖС-пгт.Новокручининский,ул.Гранитная д.22	51,76564	113,8041	Действующая	14-06-2023		49171	1	1,1						1.1 Евро
250	2	Читинский муниципальный округ Забайкальского края	33270	КП ИЖС-пгт.Новокручининский,ул.Линейная д.1	КП ИЖС-пгт.Новокручининский,ул.Линейная д.1	51,7634	113,81386	Действующая	14-06-2023		49174	1	1,1						1.1 Евро
251	2	Читинский муниципальный округ Забайкальского края	33263	КП ИЖС-пгт.Новокручининский,ул.Рабочая д.26	КП ИЖС-пгт.Новокручининский,ул.Рабочая д.26	51,77228	113,79173	Действующая	14-06-2023		49161	2	1,1						1.1 Евро
252	2	Читинский муниципальный округ Забайкальского края	33262	КП ИЖС-пгт.Новокручининский,ул.Рабочая д.34	КП ИЖС-пгт.Новокручининский,ул.Рабочая д.34	51,7733	113,78963	Действующая	14-06-2023		49158	2	1,1						1.1 Евро
253	2	Читинский муниципальный округ Забайкальского края	33257	КП ИЖС-пгт.Новокручининский,ул.Рабочая д.60	КП ИЖС-пгт.Новокручининский,ул.Рабочая д.60	51,77315	113,78151	Действующая	14-06-2023		49145	2	1,1						1.1 Евро
254	2	Читинский муниципальный округ Забайкальского края	33259	КП ИЖС-пгт.Новокручининский. ул.Рабочая д.42	КП ИЖС-пгт.Новокручининский. ул.Рабочая д.42	51,77308	113,78571	Действующая	14-06-2023		49149	2	1,1						1.1 Евро
255	2	Читинский муниципальный округ Забайкальского края	9112	КП ИЖС-пст.Ингода,ул.Линейная	КП ИЖС-пст.Ингода,ул.Линейная	51,84542	113,10023	Действующая	23-09-2020		49190	2	1,1						1.1 Евро
256	2	Читинский муниципальный округ Забайкальского края	22487	КП ИЖС-с.Яблоново, ул.Лесная д.41	КП ИЖС-с.Яблоново, ул.Лесная д.41	51,8403	112,75711	Действующая	16-04-2021		29285	2	1,1						1.1 Евро
257	2	Читинский муниципальный округ Забайкальского края	29460	КП ИЖС-ул.Заозерная д.30	КП ИЖС-ул.Заозерная д.30	51,73834	113,07654	Действующая	07-12-2021		39903	2	1,1						1.1 Евро
258	2	Читинский муниципальный округ Забайкальского края	29457	КП ИЖС-ул.Центральная д.27	КП ИЖС-ул.Центральная д.27	51,73377	113,06547	Действующая	07-12-2021		39897	2	1,1						1.1 Евро
259	2	Читинский муниципальный округ Забайкальского края	17000	Лагерь "Огонёк", с. Маккавеево, ул. Сосновая,1	Лагерь "Огонёк", с. Маккавеево, ул. Сосновая,1	51,75294	113,95535	Действующая	24-02-2021		22793						2		1.0 Пакет
260	2	Читинский муниципальный округ Забайкальского края	21957	Лагерь Сосновый бор р-н Читинский, пгт. Атамановка, ул. Санаторная 2-я, 1а	Лагерь Сосновый бор р-н Читинский, пгт. Атамановка, ул. Санаторная 2-я, 1а	51,93093	113,62647	Действующая	14-04-2021		28654	7	1,1						1.1 Евро
261	2	Читинский муниципальный округ Забайкальского края	21100	Магазин "Bear loga", Читинский район, с. Ингода, ул. Центральная,37-ИП Медведева Наталья Александровна	Магазин "Bear loga", Читинский район, с. Ингода, ул. Центральная,37-ИП Медведева Наталья Александровна	51,84767	113,10167	Действующая	08-04-2021		27716	1	1,1						1.1 Евро
262	2	Читинский муниципальный округ Забайкальского края	19412	Магазин "Алёнка" пгт Атамановка, ул Матюгина, дом № 150Е-ИП Бояркина И.В.	Магазин "Алёнка" пгт Атамановка, ул Матюгина, дом № 150Е-ИП Бояркина И.В.	51,93182	113,63857	Действующая	29-03-2021		25574						1		1.1 Пакет
263	2	Читинский муниципальный округ Забайкальского края	23400	Магазин "Алмаз", Читинский район, с.Маккавеево, ул.Советская,28-ИП Ваганова А.В.	Магазин "Алмаз", Читинский район, с.Маккавеево, ул.Советская,28-ИП Ваганова А.В.	51,74851	113,96593	Действующая	23-04-2021		47574	1	1,1						1.1 Евро
264	2	Читинский муниципальный округ Забайкальского края	22755	Магазин "Амур",Читинский р-н, с Смоленка, ул Шоссейная, 17-1-ИП Щербакова Ирина	Магазин "Амур",Читинский р-н, с Смоленка, ул Шоссейная, 17-1-ИП Щербакова Ирина	52,13642	113,47835	Действующая	19-04-2021		29603	1	1,1						1.1 Евро
265	2	Читинский муниципальный округ Забайкальского края	33896	Магазин "Ассорти", Читинский район, пгт. Новокручининский, ул. Широкая,4б-ИП Алексеев	Магазин "Ассорти", Читинский район, пгт. Новокручининский, ул. Широкая,4б-ИП Алексеев	51,77364	113,79201	Действующая	27-02-2024		50760						1		1.5 Пакет
266	2	Читинский муниципальный округ Забайкальского края	23024	Магазин "Багульник" с. Смоленка, ул. 2-я Гранитная, 11-ИП Кутенкова Вера	Магазин "Багульник" с. Смоленка, ул. 2-я Гранитная, 11-ИП Кутенкова Вера	52,16803	113,52413	Действующая	21-04-2021		29990	1	0,75						0.75 - железный
267	2	Читинский муниципальный округ Забайкальского края	28711	Магазин "Деревенский"пгт. Атамановка, 1-я Санаторная, 17а-ИП Агеенко А.В	Магазин "Деревенский"пгт. Атамановка, 1-я Санаторная, 17а-ИП Агеенко А.В	51,93321	113,62654	Действующая	20-08-2021		38270	1	0,75						0.75 - железный
268	2	Читинский муниципальный округ Забайкальского края	21242	Магазин "Дорожный" Читинский р-он, с. Маккавеево, ул. Дорожная, 9-ИП Мыльников	Магазин "Дорожный" Читинский р-он, с. Маккавеево, ул. Дорожная, 9-ИП Мыльников	51,75594	113,9344	Действующая	09-04-2021		27879						1		1.5 Пакет
269	2	Читинский муниципальный округ Забайкальского края	32477	Магазин "Жемчужина"пгт.Атамановка,ул.Матюгина,д.182А-ИП Михайлов	Магазин "Жемчужина"пгт.Атамановка,ул.Матюгина,д.182А-ИП Михайлов	51,92742	113,64641	Действующая	18-11-2022		46237	1	0,75						0.75 - железный
270	2	Читинский муниципальный округ Забайкальского края	17950	Магазин "Запчасти", Читинский район, с. Маккавеево, ул. Дорожная,4-ИП Дерябина И.В	Магазин "Запчасти", Читинский район, с. Маккавеево, ул. Дорожная,4-ИП Дерябина И.В	51,75589	113,96194	Действующая	22-03-2021		24142						1		1.1 Пакет
271	2	Читинский муниципальный округ Забайкальского края	34282	Магазин "Засопочка", с. Засопка, ул. Пионерская, д. 3, пом. 4-ИП Соловьева	Магазин "Засопочка", с. Засопка, ул. Пионерская, д. 3, пом. 4-ИП Соловьева	52,01285	113,41526	Новая	24-09-2024		52128						1		1.1 Пакет
272	2	Читинский муниципальный округ Забайкальского края	31459	Магазин "Ингода", ИП Страмилова Н.Н.,ул Центральная,17	Магазин "Ингода", ИП Страмилова Н.Н.,ул Центральная,17	51,84619	113,10124	Действующая	08-04-2022		43303						3		1.1 Пакет
273	2	Читинский муниципальный округ Забайкальского края	23378	Магазин "Любимый"- Читинский р-н, с. Верх-Чита, ул. Западная, 1-ИП Григорьев В.Н.	Магазин "Любимый"- Читинский р-н, с. Верх-Чита, ул. Западная, 1-ИП Григорьев В.Н.	52,22927	113,50054	Действующая	23-04-2021		30502						1		1.1 Пакет
274	2	Читинский муниципальный округ Забайкальского края	22699	Магазин "Любимый"пгт Атамановка, ул Матюгина, дом № 176а-ИП Николаев М.А	Магазин "Любимый"пгт Атамановка, ул Матюгина, дом № 176а-ИП Николаев М.А	51,92842	113,64624	Действующая	19-04-2021		29542						1		1.1 Пакет
275	2	Читинский муниципальный округ Забайкальского края	32358	Магазин "Маккавеевский фирменный" (пгт Атамановка, ул. Матюгина 129)-ИП Сороканюк	Магазин "Маккавеевский фирменный" (пгт Атамановка, ул. Матюгина 129)-ИП Сороканюк	51,9285	113,64433	Действующая	24-10-2022		45855						1		0.75 Пакет
276	2	Читинский муниципальный округ Забайкальского края	23341	Магазин "Маккавеевский", пгт. Новокручининский, ул. Широкая 6-ИП Сороканюк	Магазин "Маккавеевский", пгт. Новокручининский, ул. Широкая 6-ИП Сороканюк	51,77367	113,79194	Действующая	23-04-2021		45854						1		0.75 Пакет

277	2	Читинский муниципальный округ Забайкальского края	28587	Магазин "Мельница", Читинский район, с. Карповка, мкр Чистый ключ,27- ИП Барахоева И.И.	Магазин "Мельница", Читинский район, с. Карповка, мкр Чистый ключ,27- ИП Барахоева И.И.	52,19101	113,53086	Действующая	29-07-2021		38036	1	0,75						0.75 - железный
278	2	Читинский муниципальный округ Забайкальского края	23939	Магазин "Мясной"с Смоленка, ул Весенняя, д. 1а -ИП Швечкова	Магазин "Мясной"с Смоленка, ул Весенняя, д. 1а -ИП Швечкова	52,14334	113,50243	Действующая	27-04-2021		31276						2		1.0 Пакет
279	2	Читинский муниципальный округ Забайкальского края	26690	Магазин "Нарана" с. Сохондо, ул. Речная, 5Б-ИП Усатова И.Ц	Магазин "Нарана" с. Сохондо, ул. Речная, 5Б-ИП Усатова И.Ц	51,81421	112,52375	Действующая	10-06-2021		34859	1	1,1						1.1 Евро
280	2	Читинский муниципальный округ Забайкальского края	28620	Магазин "Оленгуй", Читинский р-н, с. Александровка, ул Комсомольская,51а - ИП Соколова Н.А.-Не вывозить!	Магазин "Оленгуй", Читинский р-н, с. Александровка, ул Комсомольская,51а - ИП Соколова Н.А.	51,76277	113,753	Действующая	10-08-2021		38111						2		1.1 Пакет
281	2	Читинский муниципальный округ Забайкальского края	23817	Магазин "Онтарио" (пгт Атамановка, ул. Первомайская 11А)-ТП Касьянова	Магазин "Онтарио" (пгт Атамановка, ул. Первомайская 11А)-ТП Касьянова	51,93448	113,64167	Действующая	26-04-2021		31133	1	0,75						0.75 - железный
282	2	Читинский муниципальный округ Забайкальского края	17578	Магазин "Память"-Читинский р-н, пгт. Новокручининский, ул. Шоссейная, д. 2-ИП Козулина	Магазин "Память"-Читинский р-н, пгт. Новокручининский, ул. Шоссейная, д. 2-ИП Козулина	51,7935	113,78077	Действующая	10-03-2021		23595						1		1.1 Пакет
283	2	Читинский муниципальный округ Забайкальского края	32476	Магазин "Пепси" -пгт. Атамановка, ул. Заводская,13а"-ИП Ракитина	Магазин "Пепси" -пгт. Атамановка, ул. Заводская,13а"-ИП Ракитина	51,91875	113,65614	Действующая	18-11-2022		46236	1	0,75						0.75 - железный
284	2	Читинский муниципальный округ Забайкальского края	23473	Магазин Забайкальский край, р-н Читинский, с Засопка, мкр. Кадалинка ул. 1-я Ясная, д. 1-ИП Григорьева	Магазин "Полянка" с Засопка, мкр. Кадалинка ул. 1-я Ясная, д. 1-ИП Григорьева	52,00879	113,35008	Действующая	24-04-2021		47150	1	1,1						1.1 Евро
285	2	Читинский муниципальный округ Забайкальского края	17829	Магазин "Радуга" с.Беклемишево, ул.Советская, 78- ИП Ворфоломеев Д.В.	Магазин "Радуга" с.Беклемишево, ул.Советская, 78- ИП Ворфоломеев Д.В.	52,12545	112,67134	Действующая	17-03-2021		23968						1		1.5 Пакет
286	2	Читинский муниципальный округ Забайкальского края	32475	Магазин "Родник",пгт Атамановка, ул Облепиховая, д. 5-ИП Булавко	Магазин "Родник",пгт Атамановка, ул Облепиховая, д. 5-ИП Булавко	51,94514	113,62396	Действующая	18-11-2022		46238						1		0.75 Пакет
287	2	Читинский муниципальный округ Забайкальского края	33899	Магазин "САШ" пгт. Новокручинский, ул. Дорожная, д. 13а-ИП Большакова Светлана Кимовна	Магазин "САШ" пгт. Новокручинский, ул. Дорожная, д. 13а-ИП Большакова Светлана Кимовна	51,77362	113,79767	Действующая	27-02-2024		50764	1	0,75						0.75 - железный
288	2	Читинский муниципальный округ Забайкальского края	23340	Магазин "Семья", Читинский район, пгт. Новокручининский, ул. Строительная, д.27б-ИП Алексеев	Магазин "Семья", Читинский район, пгт. Новокручининский, ул. Строительная, д.27б-ИП Алексеев	51,81622	113,74717	Действующая	23-04-2021		30431						1		1.1 Пакет
289	2	Читинский муниципальный округ Забайкальского края	17270	Магазин "Скорпион" -ИП Дорожков О.И.	Магазин "Скорпион" -ИП Дорожков О.И.	52,01543	113,42466	Действующая	02-03-2021		23187	1	1,1						1.1 Евро
290	2	Читинский муниципальный округ Забайкальского края	16610	Магазин "Смоленский", Читинский р-н, с. Смоленка, ул. Центральная, 7-ИП Деев Алексей	Магазин "Смоленский", Читинский р-н, с. Смоленка, ул. Центральная, 7-ИП Деев Алексей	52,13326	113,49567	Действующая	15-02-2021		22214	1	1,1						1.1 Евро
291	2	Читинский муниципальный округ Забайкальского края	23687	Магазин "Совушка", пос. Лесной городок, ул. Центральная-ИП Милютина	Магазин "Совушка", пос. Лесной городок, ул. Центральная-ИП Милютина	51,73872	113,05387	Действующая	26-04-2021		30991						2		1.5 Пакет
292	2	Читинский муниципальный округ Забайкальского края	31110	Магазин "Стройка",пгт. Новокручининский,ул. Широкая,6-ИП Щеголев	Магазин "Стройка",пгт. Новокручининский,ул. Широкая,6-ИП Щеголев	51,77413	113,79086	Действующая	09-03-2022		42557						1		1.0 Пакет
293	2	Читинский муниципальный округ Забайкальского края	22915	Магазин "Угловой", пгт. Новокручининский, ул. Пионерская, 18а "ИП Спирина Г.А.	Магазин "Угловой", пгт. Новокручининский, ул. Пионерская, 18а "ИП Спирина Г.А.	51,77436	113,79676	Действующая	20-04-2021		29834						1		1.1 Пакет
294	2	Читинский муниципальный округ Забайкальского края	29244	Магазин "Центральный", пгт Новокручининский, ул Красноармейская, д. 2-ИП Белова	Магазин "Центральный", пгт Новокручининский, ул Красноармейская, д. 2-ИП Белова	51,77516	113,79244	Действующая	16-11-2021		39429	1	1,1						1.1 Евро
295	2	Читинский муниципальный округ Забайкальского края	23681	Магазин "Центральный"-продуктовый магазин- с. Верх-Чита, ул.Центральная, д.20а стр. 2 -ИП Круглова Л.Г.	Магазин "Центральный"-продуктовый магазин- с. Верх-Чита, ул.Центральная, д.20а стр. 2 -ИП Круглова Л.Г.	52,2268	113,50535	Действующая	26-04-2021		30983						1		1.0 Пакет
296	2	Читинский муниципальный округ Забайкальского края	20992	Магазин "Юбилейный", Читинский район, с. Домна, ул. Центральная,13-ИП Медведева Н.А	Магазин "Юбилейный", Читинский район, с. Домна, ул. Центральная,13-ИП Медведева Н.А	51,89263	113,15592	Действующая	07-04-2021		27559	1	1,1						1.1 Евро
297	2	Читинский муниципальный округ Забайкальского края	32478	Магазин "Юбилейный",Читинский р-н, пгт Новокручининский ул Геологическая 2а-ИП Лалетин	Магазин "Юбилейный",Читинский р-н, пгт Новокручининский ул Геологическая 2а-ИП Лалетин	51,76171	113,82198	Действующая	18-11-2022		46235	1	1,1						1.1 Евро
298	2	Читинский муниципальный округ Забайкальского края	16598	Магазин "Яблонька", с. Яблоново, ул. Советская,4-ИП Калачев	Магазин "Яблонька", с. Яблоново, ул. Советская,4-ИП Калачев	51,84311	112,76428	Действующая	15-02-2021		22198						4		1.1 Пакет
299	2	Читинский муниципальный округ Забайкальского края	33901	Магазин «Смешанные товары», Читинский р-н, с. Маккавеево, ул. Бутина,52/1-ИП Козьмина	Магазин «Смешанные товары», Читинский р-н, с. Маккавеево, ул. Бутина,52/1-ИП Козьмина	51,75521	113,91866	Действующая	27-02-2024		50766	1	1,1						1.1 Евро
300	2	Читинский муниципальный округ Забайкальского края	33902	Магазин «Смешанные товары», Читинский р-н, с. Маккавеево, ул. Бутина,55В-ИП Козьмина	Магазин «Смешанные товары», Читинский р-н, с. Маккавеево, ул. Бутина,55В-ИП Козьмина	51,75501	113,92216	Действующая	27-02-2024		50767	1	1,1						1.1 Евро
301	2	Читинский муниципальный округ Забайкальского края	32753	Магазин Забайкальский край, Читинский р-н, с. Колочное-2,ул. Весенняя,1Б -ИП Хачатрян З.М	Магазин Забайкальский край, Читинский р-н, с. Колочное-2,ул. Весенняя,1Б -ИП Хачатрян З.М	51,97173	113,1446	Действующая	26-03-2023		47885	1	1,1						1.1 Евро
302	2	Читинский муниципальный округ Забайкальского края	24186	Магазин Макквеевский с. Смоленка, ул. лазурная 20-ИП Ливенлу Алексей Тимбович	Магазин Макквеевский с. Смоленка, ул. лазурная 20-ИП Ливенлу Алексей Тимбович	52,16571	113,52251	Действующая	29-04-2021		31646						1		1.1 Пакет
303	2	Читинский муниципальный округ Забайкальского края	22706	Магазин пгт. Новокручининский, ул. Геологическая, 20а-ИП Гавриков А.М.	Магазин пгт. Новокручининский, ул. Геологическая, 20а-ИП Гавриков А.М.	51,7622	113,82157	Действующая	19-04-2021		29550	1	1,1						1.1 Евро
304	2	Читинский муниципальный округ Забайкальского края	17831	Магазин продуктовый, с.Беклемишево, ул.Школьная,2-ИП Ворфоломеев Д.В	Магазин продуктовый, с.Беклемишево, ул.Школьная,2-ИП Ворфоломеев Д.В	52,11919	112,67336	Действующая	17-03-2021		23969						1		1.5 Пакет

333	2	Читинский муниципальный округ Забайкальского края	22713	Магазин-Читинский р-н , с Александровка, ул Набережная, дом № 25-ИП Уварова С.Г	Магазин-Читинский р-н , с Александровка, ул Набережная, дом № 25-ИП Уварова С.Г	51,76885	113,75431	Действующая	19-04-2021		29558						4		1.1 Пакет
334	2	Читинский муниципальный округ Забайкальского края	5134	Банный отдых	Магистральная 101	52,01763	113,36675	Действующая	30-08-2020		8323	1	0,75						0.75 - железный
335	2	Читинский муниципальный округ Забайкальского края	33627	ИП Ионов Вячеслав Эдуардович Маккавеевский фирменный м-н, с. Маккавеево, ул. Дорожная 1	Маккавеевский фирменный м-н, Читинский р-н, с. Маккавеево, ул. Дорожная 1	51,75785	113,95967	Действующая	27-10-2023		50026						1		1.1 Пакет
336	2	Читинский муниципальный округ Забайкальского края	16675	МБДОУ Д/С № 4, с. Домна, ул. Больничная, д. 3	МБДОУ Д/С № 4, с. Домна, ул. Больничная, д. 3	51,89503	113,1534	Действующая	16-02-2021		22305	1	1,1						1.1 Евро
337	2	Читинский муниципальный округ Забайкальского края	27251	МБУ СШОР №4 "Олимпиец"-оз. Арахлей, мкр. Южный, вл. 9/1	МБУ СШОР №4 "Олимпиец"-оз. Арахлей, мкр. Южный, вл. 9/1	52,18469	112,91752	Действующая	22-06-2021		36128	4	1,1						1.1 Евро
338	2	Читинский муниципальный округ Забайкальского края	17606	МБУДО "Детская школа искусств"- р-н Читинский, пгт Атамановка, ул Новая, дом № 26 стр 3	МБУДО "Детская школа искусств"- р-н Читинский, пгт Атамановка, ул Новая, дом № 26 стр 3	51,92796	113,64838	Действующая	10-03-2021		23629	1	0,75						0.75 - железный
339	2	Читинский муниципальный округ Забайкальского края	25007	МБУК "Читинский городской зоопарк"- Зоопитомник Амодово Читинский р-н, с. Амодово	МБУК "Читинский городской зоопарк"- Зоопитомник Амодово Читинский р-н, с. Амодово	51,86217	113,21316	Действующая	12-05-2021		32644	3	1,1						1.1 Евро
340	2	Читинский муниципальный округ Забайкальского края	16808	МДОУ Д/С "Березка" с. Верх-Чита, ул. Майская, д. 6	МДОУ Д/С "Березка" с. Верх-Чита, ул. Майская, д. 6	52,2241	113,49777	Действующая	18-02-2021		40615	1	1,1						1.1 Евро
341	2	Читинский муниципальный округ Забайкальского края	13631	МДОУ Детский сад № 6-с.Сохондо, ул Школьная, 4 стр.2	МДОУ Детский сад № 6-с.Сохондо, ул Школьная, 4 стр.2	51,8177	112,53615	Действующая	07-12-2020		21254						2		1.1 Пакет
342	2	Читинский муниципальный округ Забайкальского края	21797	МДОУ Детский Сад- с. Беклемишево,ул. Бурлова -корпус 6, 8	МДОУ Детский Сад- с. Беклемишево,ул. Бурлова -корпус 6, 8	52,1166	112,67981	Действующая	13-04-2021		28443	1	1,1						1.1 Евро
343	2	Читинский муниципальный округ Забайкальского края	23698	Местная религиозная организация- с Верх-Чита, ул Центральная, дом № 4 каб. 2, Храм	Местная религиозная организация- с Верх-Чита, ул Центральная, дом № 4 каб. 2, Храм	52,22514	113,50164	Действующая	26-04-2021		31004	1	1,1						1.1 Евро
344	2	Читинский муниципальный округ Забайкальского края	1111	МКД - с.Маккавеево, ул. Молодежная, д.65	МКД - с.Маккавеево, ул. Молодежная, д.65	51,75501	113,91506	Действующая	16-08-2020		2399	2	1,1						1.1 Евро
345	2	Читинский муниципальный округ Забайкальского края	32585	МКД Атамановка-ул. Матюгина 129	МКД Атамановка-ул. Матюгина 129	51,92886	113,64369	Действующая	15-01-2023		46471	9	1,1						1.1 Евро
346	2	Читинский муниципальный округ Забайкальского края	23764	МКД -Атамановка-ул.Связи 41,43	МКД -Атамановка-ул.Связи 41,43	51,92796	113,63878	Действующая	26-04-2021		46458	6	0,75						0.75 - железный
347	2	Читинский муниципальный округ Забайкальского края	8371	МКД Домна ул. Восточная д.28	МКД Домна ул. Восточная д.28	51,90549	113,16752	Действующая	17-09-2020		12475	4	1,1						1.1 Евро
348	2	Читинский муниципальный округ Забайкальского края	8372	МКД Домна ул. Восточная д.30	МКД Домна ул. Восточная д.30	51,90497	113,16895	Действующая	17-09-2020		12482	3	1,1						1.1 Евро
349	2	Читинский муниципальный округ Забайкальского края	8374	МКД Домна ул. Южная д.22-27	МКД Домна ул. Южная д.22-27	51,90293	113,16855	Действующая	17-09-2020		12487	2	1,1						1.1 Евро
350	2	Читинский муниципальный округ Забайкальского края	8376	МКД Домна ул. Южная д.32-33	МКД Домна ул. Южная д.32-33	51,90029	113,16695	Действующая	17-09-2020		12493	6	1,1						1.1 Евро
351	2	Читинский муниципальный округ Забайкальского края	31152	МКД Домна ул.Мебельная	МКД Домна ул.Мебельная	51,89507	113,15041	Действующая	15-03-2022		42688	2	1,1						1.1 Евро
352	2	Читинский муниципальный округ Забайкальского края	8373	МКД Домна ул.Южная 23-24	МКД Домна ул.Южная 23-24	51,9031	113,16876	Действующая	17-09-2020		12485	2	1,1						1.1 Евро
353	2	Читинский муниципальный округ Забайкальского края	8377	МКД Домна ул.Южная д.18-19	МКД Домна ул.Южная д.18-19	51,90028	113,16686	Действующая	17-09-2020		12494	6	1,1						1.1 Евро
354	2	Читинский муниципальный округ Забайкальского края	8378	МКД Домна ул.Южная д.8-21	МКД Домна ул.Южная д.8-21	51,90009	113,16655	Действующая	17-09-2020		12497	6	1,1						1.1 Евро
355	2	Читинский муниципальный округ Забайкальского края	33160	МКД Домна- Школьный дом,ул.Новая	МКД Домна- Школьный дом,ул.Новая	51,88999	113,1533	Действующая	24-05-2023		48707	1	1,1						1.1 Евро
356	2	Читинский муниципальный округ Забайкальского края	1106	МКД -Кручина, ул. Заводская, д.10	МКД -Кручина, ул. Заводская, д.10	51,81628	113,74585	Действующая	16-08-2020		23750	2	1,1						1.1 Евро
357	2	Читинский муниципальный округ Забайкальского края	1105	МКД -Кручина, ул. Заводская, д.8	МКД -Кручина, ул. Заводская, д.8	51,81785	113,74344	Действующая	16-08-2020		2387	4	1,1						1.1 Евро
358	2	Читинский муниципальный округ Забайкальского края	33226	МКД Кручина-ул.Заводская 10а	МКД Кручина-ул.Заводская 10а	51,81769	113,74632	Действующая	05-06-2023		48857	2	1,1						1.1 Евро
359	2	Читинский муниципальный округ Забайкальского края	1114	МКД -Маккавеево, ул. Бутина, д.61	МКД -Маккавеево, ул. Бутина, д.61	51,75461	113,92065	Действующая	16-08-2020		2405	2	1,1						1.1 Евро
360	2	Читинский муниципальный округ Забайкальского края	1118	МКД Новокручининский, ул. Фабричная, 7	МКД Новокручининский, ул. Фабричная, 7	51,79352	113,78581	Действующая	16-08-2020		2416	6	1,1						1.1 Евро

361	2	Читинский муниципальный округ Забайкальского края	6125	МКД пгт.Атамановка, ул. Гагарина 5	МКД пгт.Атамановка, ул. Гагарина 5	51,91367	113,65528	Действующая	01-09-2020		9514	3	0,75						0.75 - железный
362	2	Читинский муниципальный округ Забайкальского края	6126	МКД -пгт.Атамановка, ул. Гагарина, 6	МКД -пгт.Атамановка, ул. Гагарина, 6	51,91355	113,65532	Действующая	01-09-2020		9521	8	0,75						0.75 - железный
363	2	Читинский муниципальный округ Забайкальского края	21103	МКД с. Ингода ул. Нагорная д.13-14	МКД с. Ингода ул. Нагорная д.13-14	51,84837	113,09786	Действующая	08-04-2021		27719	2	1,1						1.1 Евро
364	2	Читинский муниципальный округ Забайкальского края	21087	МКД с. Ингода ул. Центральная д.5а	МКД с. Ингода ул. Центральная д.5а	51,84442	113,09916	Действующая	08-04-2021		27699	2	1,1						1.1 Евро
365	2	Читинский муниципальный округ Забайкальского края	21092	МКД с.Ингода ул.Линейная д.11	МКД с.Ингода ул.Линейная д.11	51,85465	113,10277	Действующая	08-04-2021		27707	2	1,1						1.1 Евро
366	2	Читинский муниципальный округ Забайкальского края	6273	МКД ст. Лесная ул. Таёжная д.3	МКД ст. Лесная ул. Таёжная д.3	51,77042	113,00588	Действующая	01-09-2020		10104	4	1,1						1.1 Евро
367	2	Читинский муниципальный округ Забайкальского края	6271	МКД ст. Лесная ул. Таёжная д.4	МКД ст. Лесная ул. Таёжная д.4	51,77083	113,00304	Действующая	01-09-2020		10100	4	1,1						1.1 Евро
368	2	Читинский муниципальный округ Забайкальского края	6269	МКД ст. Лесная ул. Таёжная д.5	МКД ст. Лесная ул. Таёжная д.5	51,77242	113,00422	Действующая	01-09-2020		10098	3	1,1						1.1 Евро
369	2	Читинский муниципальный округ Забайкальского края	6270	МКД ст. Лесная ул. Таёжная д.8	МКД ст. Лесная ул. Таёжная д.8	51,77207	113,00322	Действующая	01-09-2020		10097	1	1,1						1.1 Евро
370	2	Читинский муниципальный округ Забайкальского края	26114	МКД ст.Гонгота	МКД ст.Гонгота	51,77396	112,24877	Действующая	03-06-2021		42805	7	1,1						1.1 Евро
371	2	Читинский муниципальный округ Забайкальского края	6274	МКД ст.Лесная ул.Таёжная д.6	МКД ст.Лесная ул.Таёжная д.6	51,77119	113,00799	Действующая	01-09-2020		10107	2	1,1						1.1 Евро
372	2	Читинский муниципальный округ Забайкальского края	21747	МКД ТСЖ " Удача"-р-н Читинский, с Угдан, ул Центральная, 25	МКД ТСЖ " Удача"-р-н Читинский, с Угдан, ул Центральная, 25	52,15329	113,45535	Действующая	13-04-2021		28388	2	1,1						1.1 Евро
373	2	Читинский муниципальный округ Забайкальского края	8386	МКД УК УСПЕХ	МКД УК УСПЕХ	51,88946	113,14444	Действующая	17-09-2020		12512	4	1,1						1.1 Евро
374	2	Читинский муниципальный округ Забайкальского края	1119	МКД -ул.Фабричная д.3	МКД -ул.Фабричная д.3	51,7956	113,78825	Действующая	16-08-2020		2420	5	1,1						1.1 Евро
375	2	Читинский муниципальный округ Забайкальского края	33230	МКД ЧЕХОВСКИЙ-пгт.Атамановка ул.Шоссейная 3а	МКД ЧЕХОВСКИЙ-пгт.Атамановка ул.Шоссейная 3а	51,93755	113,64307	Действующая	05-06-2023		48870	3	1,1						1.1 Евро
376	2	Читинский муниципальный округ Забайкальского края	6127	МКД-Атамановка, ул.Гагарина 8	МКД-Атамановка, ул.Гагарина 8	51,91152	113,65478	Действующая	01-09-2020		9544	8	0,75						0.75 - железный
377	2	Читинский муниципальный округ Забайкальского края	24094	МКД-Атамановка, ул.Связи 44	МКД-Атамановка, ул.Связи 44	51,92636	113,63761	Действующая	28-04-2021		31505	2	0,75						0.75 - железный
378	2	Читинский муниципальный округ Забайкальского края	32583	МКД-Атамановка,ул. Матюгина 158б	МКД-Атамановка,ул. Матюгина 158б	51,93117	113,6438	Действующая	14-01-2023		46465	8	0,75						0.75 - железный
379	2	Читинский муниципальный округ Забайкальского края	32584	МКД-Атамановка,ул. Новая 7	МКД-Атамановка,ул. Новая 7	51,92967	113,64624	Действующая	15-01-2023		46462	3	1,1						1.1 Евро
380	2	Читинский муниципальный округ Забайкальского края	22495	МКД-Карповка ДФТБ(жильё)	МКД-Карповка ДФТБ(жильё)	52,22872	113,55156	Действующая	16-04-2021		29305	6	1,1						1.1 Евро
381	2	Читинский муниципальный округ Забайкальского края	22156	МКД-мкр.Благодатный Д.57	МКД-мкр.Благодатный Д.57	52,18469	113,51836	Действующая	14-04-2021		28847	2	1,1						1.1 Евро
382	2	Читинский муниципальный округ Забайкальского края	5002	МКД-Новая Кука,1-я площядка	МКД-Новая Кука,1-я площядка	51,78782	113,04872	Действующая	29-08-2020		29172	6	1,1						1.1 Евро
383	2	Читинский муниципальный округ Забайкальского края	4991	МКД-Новая Кука,2-я площядка	МКД-Новая Кука,2-я площядка	51,78762	113,05147	Действующая	29-08-2020		8105	4	1,1						1.1 Евро
384	2	Читинский муниципальный округ Забайкальского края	6282	МКД-п.Лесной городок 40а	МКД-п.Лесной городок 40а	51,73879	113,04668	Действующая	02-09-2020		10117	7	1,1						1.1 Евро
385	2	Читинский муниципальный округ Забайкальского края	32804	МКД-пгт.Атамановка ,ул.Связи д.38	МКД-пгт.Атамановка ,ул.Связи д.38	51,92686	113,64026	Действующая	07-04-2023		47678	3	1,1						1.1 Евро
386	2	Читинский муниципальный округ Забайкальского края	6123	МКД-пгт.Атамановка, ул. Гагарина, 7,9	МКД-пгт.Атамановка, ул. Гагарина, 7,9	51,91371	113,65795	Действующая	01-09-2020		9484							7	2.0 отсек КГМ
387	2	Читинский муниципальный округ Забайкальского края	6124	МКД-пгт.Атамановка, ул. Советская 20	МКД-пгт.Атамановка, ул. Советская 20	51,91393	113,65795	Действующая	01-09-2020		9510	1	0,75						0.75 - железный
388	2	Читинский муниципальный округ Забайкальского края	6122	МКД-пгт.Атамановка, ул. Гагарина, 13,11	МКД-пгт.Атамановка, ул. Гагарина, 13,11	51,91264	113,65886	Действующая	01-09-2020		9472	3	0,75						0.75 - железный

389	2	Читинский муниципальный округ Забайкальского края	6132	МКД-пгт.Атамановка, ул. Заводская д.14	МКД-пгт.Атамановка, ул. Заводская д.14	51,91778	113,65638	Действующая	01-09-2020		9608	5	1,1						1.1 Евро
390	2	Читинский муниципальный округ Забайкальского края	6131	МКД-пгт.Атамановка, ул. Заводская, 12	МКД-пгт.Атамановка, ул. Заводская, 12	51,91771	113,65639	Действующая	01-09-2020		9593	4	0,75						0.75 - железный
391	2	Читинский муниципальный округ Забайкальского края	6128	МКД-пгт.Атамановка, ул. Заводская, 4	МКД-пгт.Атамановка, ул. Заводская, 4	51,91715	113,6534	Действующая	01-09-2020		9570	2	1,1						1.1 Евро
392	2	Читинский муниципальный округ Забайкальского края	6129	МКД-пгт.Атамановка, ул. Заводская, 5	МКД-пгт.Атамановка, ул. Заводская, 5	51,91846	113,65346	Действующая	01-09-2020		9578	3	0,75						0.75 - железный
393	2	Читинский муниципальный округ Забайкальского края	6130	МКД-пгт.Атамановка, ул. Заводская, 9	МКД-пгт.Атамановка, ул. Заводская, 9	51,91881	113,65512	Действующая	01-09-2020		9585	3	1,1						1.1 Евро
394	2	Читинский муниципальный округ Забайкальского края	32803	МКД-пгт.Атамановка,ул.Матюгина д.154	МКД-пгт.Атамановка,ул.Матюгина д.154	51,9319	113,64134	Действующая	07-04-2023		47677	1	1,1						1.1 Евро
395	2	Читинский муниципальный округ Забайкальского края	32802	МКД-пгт.Атамановка,ул.Первомайская д.20	МКД-пгт.Атамановка,ул.Первомайская д.20	51,93364	113,64062	Действующая	07-04-2023		47675	3	0,75						0.75 - железный
396	2	Читинский муниципальный округ Забайкальского края	32805	МКД-пгт.Атамановка,ул.Связи д.32	МКД-пгт.Атамановка,ул.Связи д.32	51,92738	113,64322	Действующая	07-04-2023		47680	2	1,1						1.1 Евро
397	2	Читинский муниципальный округ Забайкальского края	32801	МКД-пгт.Атамановка,ул.Целинная д.26	МКД-пгт.Атамановка,ул.Целинная д.26	51,92599	113,65512	Действующая	07-04-2023		47673	2	0,75						0.75 - железный
398	2	Читинский муниципальный округ Забайкальского края	32800	МКД-пгт.Атамановка,ул.Шоссейная д.68	МКД-пгт.Атамановка,ул.Шоссейная д.68	51,91768	113,65787	Действующая	07-04-2023		47672	1	0,75						0.75 - железный
399	2	Читинский муниципальный округ Забайкальского края	33228	МКД-пгт.Новокручининский ул. Подлесная, 22	МКД-пгт.Новокручининский ул. Подлесная, 22	51,78185	113,7992	Действующая	05-06-2023		48863	5	1,1						1.1 Евро
400	2	Читинский муниципальный округ Забайкальского края	1113	МКД-с. Маккавеево, ул. Бутина, д..49	МКД-с. Маккавеево, ул. Бутина, д..49	51,75402	113,91774	Действующая	16-08-2020		2403	2	1,1						1.1 Евро
401	2	Читинский муниципальный округ Забайкальского края	1112	МКД-с. Маккавеево, ул. Бутина, д.52а	МКД-с. Маккавеево, ул. Бутина, д.52а	51,75521	113,91757	Действующая	16-08-2020		2402	4	1,1						1.1 Евро
402	2	Читинский муниципальный округ Забайкальского края	1115	МКД-с.Маккавеево, ул. Бутина, д.56	МКД-с.Маккавеево, ул. Бутина, д.56	51,75595	113,92002	Действующая	16-08-2020		2407	2	1,1						1.1 Евро
403	2	Читинский муниципальный округ Забайкальского края	28925	МКД-с.Смоленка-ДОСЫ В\Г №31	МКД-с.Смоленка-ДОСЫ В\Г №31	52,14272	113,49761	Действующая	18-09-2021		38778	3	1,1						1.1 Евро
404	2	Читинский муниципальный округ Забайкальского края	1121	МКД-ул.Российская улица д.3	МКД-ул.Российская улица д.3	51,79554	113,79508	Действующая	16-08-2020		2428	4	1,1						1.1 Евро
405	2	Читинский муниципальный округ Забайкальского края	1120	МКД-ул.Фабричная д.8	МКД-ул.Фабричная д.8	51,79562	113,78815	Действующая	16-08-2020		2424	4	1,1						1.1 Евро
406	2	Читинский муниципальный округ Забайкальского края	33231	МКД-ул.Фабричная, 1	МКД-ул.Фабричная, 1	51,79373	113,78809	Действующая	05-06-2023		48872	4	1,1						1.1 Евро
407	2	Читинский муниципальный округ Забайкальского края	22768	м-н Автомасла с Угдан, Романовский тракт 15км-ИП Захаф А.В.	м-н Автомасла с Угдан, Романовский тракт 15км-ИП Захаф А.В.	52,141	113,44868	Действующая	19-04-2021		29619	1	0,75						0.75 - железный
408	2	Читинский муниципальный округ Забайкальского края	33209	м-н Ассорти Читинский район, п\ст Ингода, ул. Центральная 13-ИП Банщикова	м-н Ассорти Читинский район, п\ст Ингода, ул. Центральная 13-ИП Банщикова	51,84572	113,10054	Действующая	29-05-2023		48800	1	1,1						1.1 Евро
409	2	Читинский муниципальный округ Забайкальского края	33995	М-н Багульник ИП Гудкина пгт. Новокручининск ул. Широкая д6 п 1.	М-н Багульник ИП Гудкина пгт. Новокручининск ул. Широкая д6 п 1.	51,77364	113,79167	Действующая	09-04-2024		51024	1	1,1						1.1 Евро
410	2	Читинский муниципальный округ Забайкальского края	29111	МОУ СОШ п. Ленинский,ул Школьная,2	МОУ СОШ п. Ленинский,ул Школьная,2	51,13256	113,07889	Действующая	22-10-2021		39175						3		1.1 Пакет
411	2	Читинский муниципальный округ Забайкальского края	14146	МОУ СОШ -пгт Атамановка, ул Матюгина, дом № 156	МОУ СОШ -пгт Атамановка, ул Матюгина, дом № 156	51,93067	113,64259	Действующая	05-01-2021		18999	4	0,75						0.75 - железный
412	2	Читинский муниципальный округ Забайкальского края	17977	МОУ СОШ пгт. Новокручининский ул Фабричная, 1Б	МОУ СОШ пгт. Новокручининский ул Фабричная, 1Б	51,79232	113,78705	Действующая	23-03-2021		24179						1		1.1 Пакет
413	2	Читинский муниципальный округ Забайкальского края	22457	МОУ СОШ -р-н Читинский, с Смоленка, ул Садовая, дом № 2 а	МОУ СОШ -р-н Читинский, с Смоленка, ул Садовая, дом № 2 а	52,14086	113,50426	Действующая	16-04-2021		29254	1	1,1						1.1 Евро
414	2	Читинский муниципальный округ Забайкальского края	22529	МОУ СОШ-- с Маккавеево, ул Бутина, дом № 48 а	МОУ СОШ-- с Маккавеево, ул Бутина, дом № 48 а	51,75332	113,92159	Действующая	16-04-2021		29349						2		1.1 Пакет
415	2	Читинский муниципальный округ Забайкальского края	22021	МОУ СОШ с. Беклемишево- ул Школьная, дом № 25	МОУ СОШ с. Беклемишево- ул Школьная, дом № 25	52,1174	112,66854	Действующая	14-04-2021		33242	2	1,1						1.1 Евро
416	2	Читинский муниципальный округ Забайкальского края	31863	МОУ СОШ села Сохондо-ул Школьная, 4	МОУ СОШ села Сохондо-ул Школьная, 4	51,81685	112,53647	Действующая	19-05-2022		44046						2		1.5 Пакет

445	2	Читинский муниципальный округ Забайкальского края	19535	оз. Арахлей, мкр. Восточный, за п. Тасей налево, за "Почтовой гаванью" дом Жаровой Галины Николаевны-ИП Смирнова	оз. Арахлей, мкр. Восточный, за п. Тасей налево, за "Почтовой гаванью" дом Жаровой Галины Николаевны-ИП Смирнова	52,20408	112,93119	Действующая	30-03-2021		25719	1	1,1						1.1 Евро
446	2	Читинский муниципальный округ Забайкальского края	23685	оз. Арахлей, район Пески-ФЛ Корчагина Татьяна Лифановна	оз. Арахлей, район Пески-ФЛ Корчагина Татьяна Лифановна	52,2303	112,93425	Действующая	26-04-2021		30989						2		1.1 Пакет
447	2	Читинский муниципальный округ Забайкальского края	20942	база Арахлей ИП Иванов Э.Ю	озеро Арахлей, база ИП Иванов	52,24028	112,92865	Действующая	07-04-2021		27483	1	1,1						1.1 Евро
448	2	Читинский муниципальный округ Забайкальского края	18025	озеро Арахлей, мкр. Восточный, владение 2аб/3 база отдыха "Карасинка"-ФЛ Лапардин	озеро Арахлей, мкр. Восточный, владение 2аб/3 база отдыха "Карасинка"-ФЛ Лапардин	52,22112	112,93559	Действующая	24-03-2021		24236	1	1,1						1.1 Евро
449	2	Читинский муниципальный округ Забайкальского края	25661	Озеро Арахлей, мкр. Восточный, владение 37/04 (УЧЕБНЫЙ ЦЕНТР ТАСЕЙ)	Озеро Арахлей, мкр. Восточный, владение 37/04 (УЧЕБНЫЙ ЦЕНТР ТАСЕЙ)	52,21701	112,93431	Действующая	24-05-2021		33433	3	1,1						1.1 Евро
450	2	Читинский муниципальный округ Забайкальского края	19613	озеро Арахлей, мкр. Южный 8/6 База "Межозёрье"-ИП Михайлов	озеро Арахлей, мкр. Южный 8/6 База "Межозёрье"-ИП Михайлов	52,18596	112,92077	Действующая	31-03-2021		25823	1	1,1						1.1 Евро
451	2	Читинский муниципальный округ Забайкальского края	25662	Озеро Арахлей, мкр.Южный , владение 2/07 (ЗАПАСНОЙ ПУНКТ УПРАВЛЕНИЯ)	Озеро Арахлей, мкр.Южный , владение 2/07 (ЗАПАСНОЙ ПУНКТ УПРАВЛЕНИЯ)	52,19183	112,923	Действующая	24-05-2021		33436	1	0,75						0.75 - железный
452	2	Читинский муниципальный округ Забайкальского края	24086	ООО "Авангард-75"-Автодорога Чита-Романовка 20км+400м (р-н поста ДПС) АЗС "МАСМА"	ООО "Авангард-75"-Автодорога Чита-Романовка 20км+400м (р-н поста ДПС) АЗС "МАСМА"	52,03065	113,6639	Действующая	28-04-2021		31491	1	1,1						1.1 Евро
453	2	Читинский муниципальный округ Забайкальского края	25382	ООО "Авангард-75"-Автодорога Чита-Романовка 20км+400м (р-н поста ДПС) АЗС "МАСМА"	ООО "Авангард-75"-Автодорога Чита-Романовка 20км+400м (р-н поста ДПС) АЗС "МАСМА"	52,18868	113,46792	Действующая	20-05-2021		33123	2	1,1						1.1 Евро
454	2	Читинский муниципальный округ Забайкальского края	33391	ООО "Автолидер"-км 1046 + 000 ФАД Р-258, площадка отдыха, право,перед п. Лесной Городок	ООО "Автолидер"-км 1046 + 000 ФАД Р-258, площадка отдыха, право,перед п. Лесной Городок	51,70328	113,03146	Действующая	13-08-2023		49495	1	1,1						1.1 Евро
455	2	Читинский муниципальный округ Забайкальского края	33392	ООО "Автолидер"-км 1071 + 100 ФАД Р-258, остановочные площадки, право и лево,примыкание п. Домно-Ключи	ООО "Автолидер"-км 1071 + 100 ФАД Р-258, остановочные площадки, право и лево,примыкание п. Домно-Ключи	51,93143	113,09095	Действующая	13-08-2023		49496	1	1,1						1.1 Евро
456	2	Читинский муниципальный округ Забайкальского края	34119	ООО "АГРОТОРГ"-пгт. Новокручининский, ул. Дорожная, д. 51А, пом 1 Супермаркет "Пятерочка"	ООО "АГРОТОРГ"-пгт. Новокручининский, ул. Дорожная, д. 51А, пом 1 Супермаркет "Пятерочка"	51,78619	113,78551	Действующая	10-06-2024		51450	1	1,1						1.1 Евро
457	2	Читинский муниципальный округ Забайкальского края	3718	ООО "Алекдорс"	ООО "Алекдорс", ул Магистральная ул.89	52,02083	113,38238	Действующая	25-08-2020		6295			1					8.0 Бункер
458	2	Читинский муниципальный округ Забайкальского края	32479	ООО "АЛЬБИОН-2002"-., с. Смоленка, ул. Центральная, д. 8б Магазин "Бристоль"	ООО "АЛЬБИОН-2002"-., с. Смоленка, ул. Центральная, д. 8б Магазин "Бристоль"	52,13292	113,49695	Действующая	18-11-2022		46127						1		1.1 Пакет
459	2	Читинский муниципальный округ Забайкальского края	34129	ООО "АЛЬБИОН-2002"с. Угдан, ул. Трактовая, д. 7в, магазин "Бристоль"	ООО "АЛЬБИОН-2002"с. Угдан, ул. Трактовая, д. 7в, магазин "Бристоль"	52,13304	113,49624	Действующая	13-06-2024		51506	1	0,75						0.75 - железный
460	2	Читинский муниципальный округ Забайкальского края	34141	ООО "АЛЬФА-М" с. Смоленка, ул. Сибирская, д. 14, магазин "Красное белое"	ООО "АЛЬФА-М" с. Смоленка, ул. Сибирская, д. 14, магазин "Красное белое"	52,13417	113,51416	Новая	19-06-2024		51577						1		0.75 Пакет
461	2	Читинский муниципальный округ Забайкальского края	17664	ООО "АЛЬФА-М"-пгт. Новокручининский, ул. Фабричная, д. 1В, магазин "Красное Белое"	ООО "АЛЬФА-М"-пгт. Новокручининский, ул. Фабричная, д. 1В, магазин "Красное Белое"	51,79372	113,78779	Действующая	12-03-2021		23719						1		1.1 Пакет
462	2	Читинский муниципальный округ Забайкальского края	34067	ООО "АЛЬФА-М"-с. Смоленка, ул. Центральная, д. 35А, магазин "Красное Белое"	ООО "АЛЬФА-М"-с. Смоленка, ул. Центральная, д. 35А, магазин "Красное Белое"	52,1397	113,499	Действующая	16-05-2024		51278						2		1.0 Пакет
463	2	Читинский муниципальный округ Забайкальского края	33905	ООО "АТЛАНТ"-пгт. Атамановка, ул. Шоссейная, д. 59, Магазин "Алкоторг"	ООО "АТЛАНТ"-пгт. Атамановка, ул. Шоссейная, д. 59, Магазин "Алкоторг"	51,91792	113,65664	Действующая	28-02-2024		50775						1		1.0 Пакет
464	2	Читинский муниципальный округ Забайкальского края	27205	ООО "БРК"-Читинский район, трасса Иркутск- Чита 1058 ком+700м АЗС " БРК"	ООО "БРК"-Читинский район, трасса Иркутск- Чита 1058 ком+700м АЗС " БРК"	51,81791	113,06818	Действующая	21-06-2021		36073	1	1,1						1.1 Евро
465	2	Читинский муниципальный округ Забайкальского края	29260	ООО "Вертикаль"-ПТБ "Чита" (база), Читинский р-н, с. Смоленка,ул. 2-я Малая,уч.7	ООО "Вертикаль"-ПТБ "Чита" (база), Читинский р-н, с. Смоленка,ул. 2-я Малая,уч.7	52,13175	113,52481	Действующая	18-11-2021		39453	2	1,1						1.1 Евро
466	2	Читинский муниципальный округ Забайкальского края	32766	ООО "ГЕОМЕТР-р-н Читинский, мкр Добротный	ООО "ГЕОМЕТР-р-н Читинский, мкр Добротный	52,16807	113,51182	Действующая	29-03-2023		48091	1	1,1						1.1 Евро
467	2	Читинский муниципальный округ Забайкальского края	32809	ООО "ДАЛЬВТОРМЕТ"-пгт. Атамановка, ул. Рабочая, 93	ООО "ДАЛЬВТОРМЕТ"-пгт. Атамановка, ул. Рабочая, 93	51,92435	113,64222	Действующая	10-04-2023		47717	1	0,75						0.75 - железный
468	2	Читинский муниципальный округ Забайкальского края	33927	ООО "ДВМ-ЧИТА"- с. Засопка, Строительство школы	ООО "ДВМ-ЧИТА"- с. Засопка, Строительство школы	52,01332	113,42066	Действующая	12-03-2024		50819	2	1,1						1.1 Евро
469	2	Читинский муниципальный округ Забайкальского края	33412	ООО "ДЕТСКИЙ ЦЕНТР "ЛЕСНАЯ СКАЗКА"с Смоленка, мкр Добротный, дом 476	ООО "ДЕТСКИЙ ЦЕНТР "ЛЕСНАЯ СКАЗКА"с Смоленка, мкр Добротный, дом 476	52,16743	113,52183	Действующая	16-08-2023		49696						1		1.1 Пакет
470	2	Читинский муниципальный округ Забайкальского края	23188	ООО "Еммануил"-Заб. край, с. Маккавеево, ул. 1-я Дорожная, д. 12, производственная база	ООО "Еммануил"-Заб. край, с. Маккавеево, ул. 1-я Дорожная, д. 12, производственная база	51,75506	113,94541	Действующая	22-04-2021		30210	1	1,1						1.1 Евро
471	2	Читинский муниципальный округ Забайкальского края	33923	ООО "ЖБИ КОМПЛЕКТ-с Смоленка, ул Садовая, д. 2А, Школа	ООО "ЖБИ КОМПЛЕКТ-с Смоленка, ул Садовая, д. 2А, Школа	52,14136	113,50381	Действующая	11-03-2024		50807	2	1,1						1.1 Евро
472	2	Читинский муниципальный округ Забайкальского края	34060	ООО "ЗАБАВТОНОМГАЗ"- с.п. Смоленское, с Смоленка, ул 2-Я Малая, дом 9, Производственная база	ООО "ЗАБАВТОНОМГАЗ"- с.п. Смоленское, с Смоленка, ул 2-Я Малая, дом 9, Производственная база	52,13064	113,52905	Действующая	14-05-2024		51253	1	1,1						1.1 Евро

473	2	Читинский муниципальный округ Забайкальского края	19795	ООО "ЗАБНЕРДРА"-Бытовое помещение на карьере (2,2 км. северо-западней с.Сивяково)	ООО "ЗАБНЕРДРА"-Бытовое помещение на карьере (2,2 км. северо-западней с.Сивяково)	51,89395	113,24415	Действующая	01-04-2021		26057	1	0,75						0.75 - железный
474	2	Читинский муниципальный округ Забайкальского края	23138	ООО "Западное"- с Домна, ул Геологическая, 1Б, административное здание	ООО "Западное"- с Домна, ул Геологическая, 1Б, административное здание	51,89062	113,14463	Действующая	21-04-2021		30140	2	1,1						1.1 Евро
475	2	Читинский муниципальный округ Забайкальского края	23135	ООО "ИКАР"- пгт.Атамановка,ул.Шоссейная,1, АЗС	ООО "ИКАР"- пгт.Атамановка,ул.Шоссейная,1, АЗС	51,93531	113,64623	Действующая	21-04-2021		30128	1	0,75						0.75 - железный
476	2	Читинский муниципальный округ Забайкальского края	20935	ООО "КОРС", Читинский р, автодорога Чита-Забайкальск, 52-53 км (с. Маккавеево) АЗС "КОРС"	ООО "КОРС", Читинский р, автодорога Чита-Забайкальск, 52-53 км (с. Маккавеево) АЗС "КОРС"	51,75674	113,93389	Действующая	07-04-2021		27478	2	0,75						0.75 - железный
477	2	Читинский муниципальный округ Забайкальского края	21989	ООО "МАЯК"- пгт. Атамановка, ул. Гагарина, д. 10 продуктовый дискаунтер "Хлеб Соль"	ООО "МАЯК"- пгт. Атамановка, ул. Гагарина, д. 10 продуктовый дискаунтер "Хлеб Соль"	51,91136	113,65599	Действующая	14-04-2021		28692	1	1,1						1.1 Евро
478	2	Читинский муниципальный округ Забайкальского края	21899	ООО "МАЯК"-пгт. Новокручининский, ул. Комсомольская,9 продуктовый дискаунтер "Хлеб Соль"	ООО "МАЯК"-пгт. Новокручининский, ул. Комсомольская,9 продуктовый дискаунтер "Хлеб Соль"	51,77385	113,79373	Действующая	14-04-2021		28575	1	1,1						1.1 Евро
479	2	Читинский муниципальный округ Забайкальского края	28923	ООО "МАЯК"-с. Смоленка, ул. Центральная, д. 33 продуктовый дискаунтер "Хлеб. Соль"	ООО "МАЯК"-с. Смоленка, ул. Центральная, д. 33 продуктовый дискаунтер "Хлеб. Соль"	52,13969	113,49909	Действующая	18-09-2021		38774	1	1,1						1.1 Евро
480	2	Читинский муниципальный округ Забайкальского края	21904	ООО "Новое Беклемишево"с. Беклемишево, ул. Совхозная,1 (сельхозпредприятие)	ООО "Новое Беклемишево"с. Беклемишево, ул. Совхозная,1 (сельхозпредприятие)	52,1061	112,70172	Действующая	14-04-2021		28587	1	0,75						0.75 - железный
481	2	Читинский муниципальный округ Забайкальского края	33898	ООО "Новокручининское"- Административное здание пгт Новокручининский, ул Комсомольская,	ООО "Новокручининское"- Административное здание пгт Новокручининский, ул Комсомольская,	51,77371	113,79285	Действующая	27-02-2024		50762						2		1.0 Пакет
482	2	Читинский муниципальный округ Забайкальского края	29070	ООО "Новый материк"-пгт Новокручининский,ул Промышленная,1А (офис)	ООО "Новый материк"-пгт Новокручининский,ул Промышленная,1А (офис)	51,75964	113,80263	Действующая	14-10-2021		39105	1	0,75						0.75 - железный
483	2	Читинский муниципальный округ Забайкальского края	20982	ООО "Новый Материк"-с Маккавеево, ул. Дорожная,2 (офис)	ООО "Новый Материк"-с Маккавеево, ул. Дорожная,2 (офис)	51,75784	113,9599	Действующая	07-04-2021		27549	1	1,1						1.1 Евро
484	2	Читинский муниципальный округ Забайкальского края	28987	ООО "Океан"База отдыха, с. Преображенка,ул. Арахлейская,97 (лагерь Доброград)	ООО "Океан"База отдыха, с. Преображенка,ул. Арахлейская,97 (лагерь Доброград)	52,20583	112,82408	Действующая	28-09-2021		38902	1	1,1						1.1 Евро
485	2	Читинский муниципальный округ Забайкальского края	33929	ООО "Промстрой"-пгт Новокручининский, ул Ручейная, соор. 1, временный вагон-городок	ООО "Промстрой"-пгт Новокручининский, ул Ручейная, соор. 1, временный вагон-городок	51,75917	113,82847	Действующая	12-03-2024		50822	4	0,75						0.75 - железный
486	2	Читинский муниципальный округ Забайкальского края	23029	ООО "Разрез Восточный"-Читинский р-н, с. Арахлей, мкр. Южный, вл. 13/11 ""База озеро Арахлей"	ООО "Разрез Восточный"-Читинский р-н, с. Арахлей, мкр. Южный, вл. 13/11 ""База озеро Арахлей"	52,1639	112,88216	Действующая	21-04-2021		29994	2	1,1						1.1 Евро
487	2	Читинский муниципальный округ Забайкальского края	23127	ООО "Россич" п. Преображенка, пер. Дачный,10, база отдыха	ООО "Россич" п. Преображенка, пер. Дачный,10, база отдыха	52,20472	112,82064	Действующая	21-04-2021		30112	2	0,75						0.75 - железный
488	2	Читинский муниципальный округ Забайкальского края	26632	ООО "Самородок"Детский лагерь "Чемпион" Читинский р-н, оз. Арахлей, мкр. Южный, влад. 15/11	ООО "Самородок"Детский лагерь "Чемпион" Читинский р-н, оз. Арахлей, мкр. Южный, влад. 15/11	52,19676	112,92625	Действующая	09-06-2021		34724	2	0,75						0.75 - железный
489	2	Читинский муниципальный округ Забайкальского края	23736	ООО "Санаторий Кука"с. Кука, ул. Курортная,19Б	ООО "Санаторий Кука"с. Кука, ул. Курортная,19Б	51,72917	112,94765	Действующая	26-04-2021		31047						1		1.1 Пакет
490	2	Читинский муниципальный округ Забайкальского края	32667	ООО "СЕВЕРНОЕ СИЯНИЕ"-Кафе "Чифань", Читинский р-н, с. Смоленка, ул. Шоссейная,15А	ООО "СЕВЕРНОЕ СИЯНИЕ"-Кафе "Чифань", Читинский р-н, с. Смоленка, ул. Шоссейная,15А	52,136	113,47941	Действующая	05-03-2023		47139	1	1,1						1.1 Евро
491	2	Читинский муниципальный округ Забайкальского края	33626	ООО "Спутник" пгт. Новокручининский, ул. Фабричная, д. 1Б, дискаунтер НАШ	ООО "Спутник" пгт. Новокручининский, ул. Фабричная, д. 1Б, дискаунтер НАШ	51,79259	113,78735	Действующая	27-10-2023		50025	1	1,1						1.1 Евро
492	2	Читинский муниципальный округ Забайкальского края	1109	ООО "Спутник"-пгт. Новокручининский, ул. Комсомольская, д. 5, магазин	ООО "Спутник"-пгт. Новокручининский, ул. Комсомольская, д. 5, магазин	51,77424	113,79364	Действующая	16-08-2020		2396	1	1,1						1.1 Евро
493	2	Читинский муниципальный округ Забайкальского края	24420	ООО "СТАЛКЕР"-"База отдыха "Лесное озеро", оз Арахлей, мкр. Северный, вл. 41/22	ООО "СТАЛКЕР"-"База отдыха "Лесное озеро", оз Арахлей, мкр. Северный, вл. 41/22	52,24099	112,86615	Действующая	04-05-2021		31994	3	0,75						0.75 - железный
494	2	Читинский муниципальный округ Забайкальского края	25715	ООО "СТАТУС", с. Смоленка, ул. Заречная, 17а (клиника)	ООО "СТАТУС", с. Смоленка, ул. Заречная, 17а (клиника)	52,13175	113,50544	Действующая	25-05-2021		33506						2		1.1 Пакет
495	2	Читинский муниципальный округ Забайкальского края	23351	ООО "Стройсервис"-Офис, с. Угдан,ул. Трактовая,1	ООО "Стройсервис"-Офис, с. Угдан,ул. Трактовая,1	52,15306	113,45319	Действующая	23-04-2021		30445	1	1,1						1.1 Евро
496	2	Читинский муниципальный округ Забайкальского края	20037	ООО "Твоя аптека"-Аптека, с. Смоленка, ул. Центральная,33	ООО "Твоя аптека"-Аптека, с. Смоленка, ул. Центральная,33	52,13981	113,49913	Действующая	01-04-2021		26178						2		0.12 Пакет
497	2	Читинский муниципальный округ Забайкальского края	32548	ООО "ТОРГСЕРВИС 75"-пгт. Новокручининский, ул. Северная, д. 23а, стр. 5, мн "Светофор"	ООО "ТОРГСЕРВИС 75"-пгт. Новокручининский, ул. Северная, д. 23а, стр. 5, мн "Светофор"	51,78463	113,79847	Действующая	04-12-2022		47873						1		0.5 Пакет
498	2	Читинский муниципальный округ Забайкальского края	23809	ООО "ТОРГСЕРВИС 75"-с. Смоленка, ул. Шоссейная, 17-3 Магазин "Светофор"	ООО "ТОРГСЕРВИС 75"-с. Смоленка, ул. Шоссейная, 17-3 Магазин "Светофор"	52,13651	113,47944	Действующая	26-04-2021		31124	1	1,1						1.1 Евро
499	2	Читинский муниципальный округ Забайкальского края	32981	ООО "УМТЕОИЗОТ"-Вахтовый поселок по ремонту дороги Автомобильная трасса Р-297 (52,094609, 113,578435)	ООО "УМТЕОИЗОТ"-Вахтовый поселок по ремонту дороги Автомобильная трасса Р-297 (52,094609, 113,578435)	52,09997	113,56606	Действующая	04-05-2023		48249	3	1,1						1.1 Евро
500	2	Читинский муниципальный округ Забайкальского края	34027	ООО "Хороший город" пгт Атамановка ул. Матюгино 131Б	ООО "Хороший город" пгт Атамановка ул. Матюгино 131Б	51,92634	113,64204	Действующая	22-04-2024		51148			2					8.0 Бункер

501	2	Читинский муниципальный округ Забайкальского края	34028	ООО "Хороший город" пгт Атамановка ул. Матюгино 131Б	ООО "Хороший город" пгт Атамановка ул. Матюгино 131Б	51,92644	113,64219	Действующая	22-04-2024		51150	4	1,1						1.1 Евро
502	2	Читинский муниципальный округ Забайкальского края	17932	ООО "Эльф"-Забайкальский край, с. Маккавеево, ул. 2-я Дорожная, 1, офис	ООО "Эльф"-Забайкальский край, с. Маккавеево, ул. 2-я Дорожная, 1, офис	51,75909	113,9294	Действующая	22-03-2021		24112						1		1.1 Пакет
503	2	Читинский муниципальный округ Забайкальского края	30825	ООО Артель старателей "Горизонт" с. Угдан,ул. Набережная,40, База	ООО Артель старателей "Горизонт" с. Угдан,ул. Набережная,40, База	52,15938	113,46415	Действующая	15-02-2022		41991						1		1.5 Пакет
504	2	Читинский муниципальный округ Забайкальского края	21402	ООО "Читинский Втормет"-ПЗУ пгт.Атамановка, Рабочая д.95-ООО ДВМ-Чита"	ООО ДВМ-Чита"	51,92337	113,64199	Действующая	11-04-2021		28025	2	1,1						1.1 Евро
505	2	Читинский муниципальный округ Забайкальского края	17935	ООО ТЦ"Смоленская слобода"-Читинский район, с.Смоленка, ул.Шоссейная, д.1	ООО ТЦ"Смоленская слобода"-Читинский район, с.Смоленка, ул.Шоссейная, д.1	52,13368	113,48776	Действующая	22-03-2021		24117	2	1,1						1.1 Евро
506	2	Читинский муниципальный округ Забайкальского края	29906	ООО Эконом +-пгт. Атамановка, ул. Связи, 24а, магазин "Наш эконом"	ООО Эконом +-пгт. Атамановка, ул. Связи, 24а, магазин "Наш эконом"	51,92802	113,64145	Действующая	29-12-2021		40591	1	1,1						1.1 Евро
507	2	Читинский муниципальный округ Забайкальского края	25097	ООО"БРК-Смоленка, ул. Заречная, д. 1, стр. 2 АЗС "БРК"	ООО"БРК-Смоленка, ул. Заречная, д. 1, стр. 2 АЗС "БРК"	52,13208	113,49358	Действующая	14-05-2021		32749	2	1,1						1.1 Евро
508	2	Читинский муниципальный округ Забайкальского края	4462	ООО"МАЯК"-с. Смоленка, ул. Заречная, 1 а продуктовый дискаунтер "Хлеб Соль"	ООО"МАЯК"-с. Смоленка, ул. Заречная, 1 а продуктовый дискаунтер "Хлеб Соль"	52,13259	113,49093	Действующая	27-08-2020		7341	1	1,1						1.1 Евро
509	2	Читинский муниципальный округ Забайкальского края	29267	ООО«Литос»-Офис, п. Лесной городок, ул. Мостовая,2Б	ООО«Литос»-Офис, п. Лесной городок, ул. Мостовая,2Б	51,73396	113,06896	Действующая	19-11-2021		30444	1	1,1						1.1 Евро
510	2	Читинский муниципальный округ Забайкальского края	16242	ООО«Сервис Уголь» - пгт. Атамановка ул. Связи дом. 40Е	ООО«Сервис Уголь» - пгт. Атамановка ул. Связи дом. 40Е	51,92681	113,6396	Действующая	08-02-2021		21650	1	0,75						0.75 - железный
511	2	Читинский муниципальный округ Забайкальского края	13579	ОП "Новинское" ОМВД России по Заб краю- пгт. Новокручининский, ул. Рабочая, 26,	ОП "Новинское" ОМВД России по Заб краю- пгт. Новокручининский, ул. Рабочая, 26,	51,77271	113,79165	Действующая	03-12-2020		18406	2	0,75						0.75 - железный
512	2	Читинский муниципальный округ Забайкальского края	22494	Офис, Читинский р-н, с.Маккавеево ул. 1-я Дорожная, 7Г-ИП Козьмина	Офис, Читинский р-н, с.Маккавеево ул. 1-я Дорожная, 7Г-ИП Козьмина	51,75507	113,94487	Действующая	16-04-2021		29308	1	1,1						1.1 Евро
513	2	Читинский муниципальный округ Забайкальского края	2110	Охранное предприятие "Пилот". с. Засопка ул. Надежды, 16 (8-914-140-0015)	Охранное предприятие "Пилот". с. Засопка ул. Надежды, 16 (8-914-140-0015)	52,02441	113,40743	Действующая	20-08-2020		4125	1	1,1						1.1 Евро
514	2	Читинский муниципальный округ Забайкальского края	22853	п. Арахлей, мкр. Восточный, владение 67/03, Магазин, Кафе База отдыха "Надежда"-"ИП Ворожейкин	п. Арахлей, мкр. Восточный, владение 67/03, Магазин, Кафе База отдыха "Надежда"-"ИП Ворожейкин	52,24485	112,9245	Действующая	19-04-2021		29750	2	0,75						0.75 - железный
515	2	Читинский муниципальный округ Забайкальского края	34170	п/ст Лесная, ул Таежная, д. 28, магазин "Таежный"-ИП Нескоромных Светлана Алексеевна	п/ст Лесная, ул Таежная, д. 28, магазин "Таежный"-ИП Нескоромных Светлана Алексеевна	51,76869	113,00262	Новая	01-07-2024		51660						1		1.0 Пакет
516	2	Читинский муниципальный округ Забайкальского края	23740	ПАО "Нефтемаркет"с. Новотрицкое, АЗС№55	ПАО "Нефтемаркет"с. Новотрицкое, АЗС№55	51,99077	114,07986	Действующая	26-04-2021		31053	3	0,75						0.75 - железный
517	2	Читинский муниципальный округ Забайкальского края	1117	ПАО "Нефтемаркет"-ст. Новая, АЗС№53	ПАО "Нефтемаркет"-ст. Новая, АЗС№53	51,78719	113,78704	Действующая	16-08-2020		2414	1	0,75						0.75 - железный
518	2	Читинский муниципальный округ Забайкальского края	22725	ПАО "ППГХО"-ДОЛ "Спутник" Заб. край, 18 км. восточнее г Чита, р. Никишиха	ПАО "ППГХО"-ДОЛ "Спутник" Заб. край, 18 км. восточнее г Чита, р. Никишиха	52,03059	113,68318	Действующая	19-04-2021		29571	5	1,1						1.1 Евро
519	2	Читинский муниципальный округ Забайкальского края	28697	ПАО "ТГК № 14" База отдыха "Маяк" Читинский р-н, с.Преображенка, ул.Арахлейская, д.27Б	ПАО "ТГК № 14" База отдыха "Маяк" Читинский р-н, с.Преображенка, ул.Арахлейская, д.27Б	52,21666	112,83172	Действующая	19-08-2021		38251	2	1,1						1.1 Евро
520	2	Читинский муниципальный округ Забайкальского края	15129	ПАО "Федеральная Сетевая Комания Единой Энергетической Системы"	ПАО "Федеральная Сетевая Комания Единой Энергетической Системы"	51,74517	114,00476	Действующая	21-01-2021		46431	2	0,75						0.75 - железный
521	2	Читинский муниципальный округ Забайкальского края	15133	ПАО "Федеральная Сетевая Комания Единой Энергетической Системы"-п. Лесная (GPS координаты:51.782284, 113.017758), [illegible]	ПАО "Федеральная Сетевая Комания Единой Энергетической Системы"-п. Лесная (GPS координаты:51.782284, 113.017758), [illegible]	51,78228	113,01776	Действующая	21-01-2021		20184	1	1,1						1.1 Евро
522	2	Читинский муниципальный округ Забайкальского края	26591	ПАРК Забайкальский край, Читинский р-н, пгт.Новокручининский, ул.Лесная	ПАРК Забайкальский край, Читинский р-н, пгт.Новокручининский, ул.Лесная	51,78181	113,7913	Действующая	09-06-2021		34681						1		1.1 Пакет
523	2	Читинский муниципальный округ Забайкальского края	17837	пгт Атамановка, ул Матюгина, д. 160б, стр. 1 Магазин "Семерочка"-ИП Снетков И.В	пгт Атамановка, ул Матюгина, д. 160б, стр. 1 Магазин "Семерочка"-ИП Снетков И.В	51,92962	113,64369	Действующая	17-03-2021		23975	1	0,75						0.75 - железный
524	2	Читинский муниципальный округ Забайкальского края	33575	пгт Атамановка, ул Матюгина, д. 168А, магазин "5 сезон" (одежда и обувь)-ИП Гозиев	пгт Атамановка, ул Матюгина, д. 168А, магазин "5 сезон" (одежда и обувь)-ИП Гозиев	51,92875	113,64497	Действующая	13-10-2023		49971						1		5.0 Пакет
525	2	Читинский муниципальный округ Забайкальского края	33930	пгт Новокручининский, ул Комсомольская, д. 5, Аптека-ИП Пляскин	пгт Новокручининский, ул Комсомольская, д. 5, Аптека-ИП Пляскин	51,775	113,7945	Действующая	12-03-2024		50826						1		1.0 Пакет
526	2	Читинский муниципальный округ Забайкальского края	17970	пгт Новокручининский, ул Энергетиков, 18 Хлебопекарня, кондитерский цех-ИП Рожкова	пгт Новокручининский, ул Энергетиков, 18 Хлебопекарня, кондитерский цех-ИП Рожкова	51,77449	113,77873	Действующая	23-03-2021		24164						1		1.1 Пакет
527	2	Читинский муниципальный округ Забайкальского края	23031	пгт. Атамановка ул. Заводская, 4, пом. 1,2, магазин-ИП Грицков	пгт. Атамановка ул. Заводская, 4, пом. 1,2, магазин-ИП Грицков	51,91718	113,65399	Действующая	21-04-2021		30001	1	0,75						0.75 - железный
528	2	Читинский муниципальный округ Забайкальского края	20648	пгт. Атамановка ул.Связи 39 -"Магазин детской одежды"-ИП Александрова О.В.	пгт. Атамановка ул.Связи 39 -"Магазин детской одежды"-ИП Александрова О.В.	51,92827	113,64068	Действующая	05-04-2021		27120						1		1.0 Пакет

529	2	Читинский муниципальный округ Забайкальского края	23386	пгт. Атамановка ул.Связи, 42а-ИП Фандоров О.С.	пгт. Атамановка ул.Связи, 42а-ИП Фандоров О.С.	51,92651	113,63731	Действующая	23-04-2021		30522						1		1.1 Пакет
530	2	Читинский муниципальный округ Забайкальского края	33569	пгт. Атамановка, мкр, Амурский, ул. Родниковая, д. 1-ФЛ Коробков	пгт. Атамановка, мкр, Амурский, ул. Родниковая, д. 1-ФЛ Коробков	51,94608	113,62664	Действующая	12-10-2023		49954	1	1,1						1.1 Евро
531	2	Читинский муниципальный округ Забайкальского края	17630	пгт. Атамановка, пер. Вокзальный, дом 4 (магазин)-ИП Бартош С.В.; (магазин "Солнышко")-ИП Бартош И.О	пгт. Атамановка, пер. Вокзальный, дом 4 (магазин)-ИП Бартош С.В.; (магазин "Солнышко")-ИП Бартош И.О	51,93277	113,63081	Действующая	11-03-2021		23673	2	0,75						0.75 - железный
532	2	Читинский муниципальный округ Забайкальского края	33571	пгт. Атамановка, ул. Матюгина ,д.168а, Магазин Постоянных распродаж-ИП Дмитриева	пгт. Атамановка, ул. Матюгина ,д.168а, Магазин Постоянных распродаж-ИП Дмитриева	51,9291	113,6451	Действующая	12-10-2023		49957	1	1,1						1.1 Евро
533	2	Читинский муниципальный округ Забайкальского края	17704	пгт. Атамановка, ул. Матюгина, 48 (магазин "Саша")-ИП Кайгородов В.А.	пгт. Атамановка, ул. Матюгина, 48 (магазин "Саша")-ИП Кайгородов В.А.	51,94029	113,62492	Действующая	15-03-2021		23786						1		1.1 Пакет
534	2	Читинский муниципальный округ Забайкальского края	17621	пгт. Атамановка, ул. Матюгина,168 (нежилое помещение)-ИП Барсегян А.Г.	пгт. Атамановка, ул. Матюгина,168 (нежилое помещение)-ИП Барсегян А.Г.	51,92897	113,64535	Действующая	11-03-2021		23659	1	0,75						0.75 - железный
535	2	Читинский муниципальный округ Забайкальского края	13625	пгт. Атамановка, ул. Связи 22А (магазин Продмаг) 1 этаж-ИП Тимофеева Яна Владимировна	пгт. Атамановка, ул. Связи 22А (магазин Продмаг) 1 этаж-ИП Тимофеева Яна Владимировна	51,9283	113,64374	Действующая	04-12-2020		18476	2	0,75						0.75 - железный
536	2	Читинский муниципальный округ Забайкальского края	32767	пгт. Атамановка, ул. Связи, 22а Магазин "Эконом класс"-ИП Мамамедова	пгт. Атамановка, ул. Связи, 22а Магазин "Эконом класс"-ИП Мамамедова	51,92849	113,64296	Действующая	29-03-2023		47526						3		0.06 Пакет
537	2	Читинский муниципальный округ Забайкальского края	13624	пгт. Атамановка, ул. Шоссейная, 17А (магазин Выгодный) -ИП Тимофеева	пгт. Атамановка, ул. Шоссейная, 17А (магазин Выгодный) -ИП Тимофеева	51,92623	113,65106	Действующая	04-12-2020		18475	1	0,75						0.75 - железный
538	2	Читинский муниципальный округ Забайкальского края	33906	пгт. Атамановка, ул. Шоссейная, 17Б (магазин Строительный рынок)-ИП Тимофеева	пгт. Атамановка, ул. Шоссейная, 17Б (магазин Строительный рынок)-ИП Тимофеева	51,92624	113,65107	Действующая	28-02-2024		50776	1	0,75						0.75 - железный
539	2	Читинский муниципальный округ Забайкальского края	33893	пгт. Атамановка, ул. Шоссейная, д. 59, Магазин "Пивко"-ИП Климова	пгт. Атамановка, ул. Шоссейная, д. 59, Магазин "Пивко"-ИП Климова	51,91792	113,65668	Действующая	27-02-2024		50756						2		1.5 Пакет
540	2	Читинский муниципальный округ Забайкальского края	21223	пгт. Атамановка, ул. Шоссейная,1Г (Шиномонтажная мастеркая)-ФЛ Беловоденко	пгт. Атамановка, ул. Шоссейная,1Г (Шиномонтажная мастеркая)-ФЛ Беловоденко	51,9355	113,64605	Действующая	09-04-2021		27854						1		1.1 Пакет
541	2	Читинский муниципальный округ Забайкальского края	33572	пгт. Атамановка,ул. Гагарина,14а, продуктовый Магазин-ИП Яськова	пгт. Атамановка,ул. Гагарина,14а, продуктовый Магазин-ИП Яськова	51,91312	113,6562	Действующая	13-10-2023		49958	1	0,75						0.75 - железный
542	2	Читинский муниципальный округ Забайкальского края	17663	пгт. Новокручининский ул. Широкая, 9а (магазин Любимый)-ИП Болотин	пгт. Новокручининский ул. Широкая, 9а (магазин Любимый)-ИП Болотин	51,77378	113,79061	Действующая	12-03-2021		23718						1		1.1 Пакет
543	2	Читинский муниципальный округ Забайкальского края	29145	пгт. Новокручининский, ул. Дорожная, д. 41, магазин "Солнышко"-ИП Плотникова Е.Д.	пгт. Новокручининский, ул. Дорожная, д. 41, магазин "Солнышко"-ИП Плотникова Е.Д.	51,78538	113,78795	Действующая	28-10-2021		39241	1	1,1						1.1 Евро
544	2	Читинский муниципальный округ Забайкальского края	33903	пгт. Новокручининский, ул. Фабричная, 1б Магазин "Эконом класс"-ИП Мамадеминова	пгт. Новокручининский, ул. Фабричная, 1б Магазин "Эконом класс"-ИП Мамадеминова	51,79243	113,78718	Действующая	28-02-2024		50770						3		1.1 Пакет
545	2	Читинский муниципальный округ Забайкальского края	32183	пгт. Новокручининский, ул. Широкая, 8 магазин "Резерв"-ип кудрявцев	пгт. Новокручининский, ул. Широкая, 8 магазин "Резерв"-ип кудрявцев	51,77406	113,7902	Действующая	02-08-2022		45379						1		0.5 Пакет
546	2	Читинский муниципальный округ Забайкальского края	23739	пгт.Новокручининский, ул. Ручейная, 5, м-н "Автозапчасти"8-914-465-3388-ИП Кислицына	пгт.Новокручининский, ул. Ручейная, 5, м-н "Автозапчасти"8-914-465-3388-ИП Кислицына	51,75626	113,8284	Действующая	26-04-2021		31046	1	0,75						0.75 - железный
547	2	Читинский муниципальный округ Забайкальского края	25700	Переездная будка Забайкальский край, Читинский р-он, ст. Новая 6240 км-ОАО "РЖД"	Переездная будка Забайкальский край, Читинский р-он, ст. Новая 6240 км-ОАО "РЖД"	51,74806	113,83977	Действующая	25-05-2021		33481	1	0,75						0.75 - железный
548	2	Читинский муниципальный округ Забайкальского края	26009	Подстанция-Читинский р-он, с. Новотроицк, ул. 40 лет Победы, д. 11, кв. 1-ИП Шепель	Подстанция-Читинский р-он, с. Новотроицк, ул. 40 лет Победы, д. 11, кв. 1-ИП Шепель	51,98741	114,07402	Действующая	30-05-2021		33904						1		1.0 Пакет
549	2	Читинский муниципальный округ Забайкальского края	19502	пос. Атамановка, мкр. Амурский, ул. 2-я Родниковая, д. 11 (жилой дом)-ФЗ Ковтун	пос. Атамановка, мкр. Амурский, ул. 2-я Родниковая, д. 11 (жилой дом)-ФЗ Ковтун	51,94814	113,63536	Действующая	30-03-2021		25680	1	1,1						1.1 Евро
550	2	Читинский муниципальный округ Забайкальского края	24457	Пост ЭЦ Забайкальский край, Читинский р-он, ст. Маккавеево, 6254 км, 4 пикет	Пост ЭЦ Забайкальский край, Читинский р-он, ст. Маккавеево, 6254 км, 4 пикет	51,7481	113,96037	Действующая	05-05-2021		32049	2	0,75						0.75 - железный
551	2	Читинский муниципальный округ Забайкальского края	25699	Пост ЭЦ и табельная Забайкальский край, Читинский р-он, ст. Новая 6240 км. пк. 8	Пост ЭЦ и табельная Забайкальский край, Читинский р-он, ст. Новая 6240 км. пк. 8	51,74792	113,84055	Действующая	25-05-2021		33479	2	0,75						0.75 - железный
552	2	Читинский муниципальный округ Забайкальского края	25379	Пост ЭЦ НГЧ ст. Гонгота, ул. Станционная, 3	Пост ЭЦ НГЧ ст. Гонгота, ул. Станционная, 3	51,77275	112,25022	Действующая	20-05-2021		33120	1	1,1						1.1 Евро
553	2	Читинский муниципальный округ Забайкальского края	25696	Пост ЭЦ НГЧ ст. Кручина, Привокзальная, 12	Пост ЭЦ НГЧ ст. Кручина, Привокзальная, 12	51,82009	113,7538	Действующая	25-05-2021		33476	2	0,75						0.75 - железный
554	2	Читинский муниципальный округ Забайкальского края	27597	Почта России УФПС- с. Смоленка, пер. Солнечный, д. 5	Почта России УФПС- с. Смоленка, пер. Солнечный, д. 5	52,13881	113,50847	Действующая	30-06-2021		36662						1		0.75 Пакет
555	2	Читинский муниципальный округ Забайкальского края	17796	Продмикс-Читинский район, с. Домна, ул. Восточная, 2, -ИП Иванов	Продмикс-Читинский район, с. Домна, ул. Восточная, 2, -ИП Иванов	51,90284	113,16369	Действующая	16-03-2021		23905	1	0,75						0.75 - железный
556	2	Читинский муниципальный округ Забайкальского края	28924	пункт общественного питания "Сушиман" г.Чита, с.Смоленка, ул Ручейная, д. 7 -ИП Нефедов Виктор Викторович	пункт общественного питания "Сушиман" г.Чита, с.Смоленка, ул Ручейная, д. 7 -ИП Нефедов Виктор Викторович	52,13347	113,49083	Действующая	18-09-2021		38777	1	1,1						1.1 Евро

557	2	Читинский муниципальный округ Забайкальского края	21956	Реабилитационный центр для детей-р-н Читинский, пгт.Новокручининский ул. Дружбы,4	Реабилитационный центр для детей-р-н Читинский, пгт.Новокручининский ул. Дружбы,4	51,8023	113,80572	Действующая	14-04-2021		28641	1	0,75						0.75 - железный
558	2	Читинский муниципальный округ Забайкальского края	18049	р-н Читинский, с Елизаветино, ул Пионерская, дом № 5 (дошкольные группы)	р-н Читинский, с Елизаветино, ул Пионерская, дом № 5 (дошкольные группы)	51,6567	113,60617	Действующая	25-03-2021		24265						2		1.5 Пакет
559	2	Читинский муниципальный округ Забайкальского края	18050	р-н Читинский, с Елизаветино, ул Пионерская, дом № 9 (школа)	р-н Читинский, с Елизаветино, ул Пионерская, дом № 9 (школа)	51,65804	113,60499	Действующая	25-03-2021		24266						3		1.5 Пакет
560	2	Читинский муниципальный округ Забайкальского края	33735	р-н Читинский, с Смоленка, ул Шоссейная, д. 15а-ИП Ван Янь	р-н Читинский, с Смоленка, ул Шоссейная, д. 15а-ИП Ван Янь	52,13581	113,48138	Действующая	29-11-2023		50266	3	1,1						1.1 Евро
561	2	Читинский муниципальный округ Забайкальского края	20245	ИП Сергеев В.Л.	Россия, Забайкальский край, Читинский район	52,2101	112,93361	Действующая	02-04-2021		26501	1	1,1						1.1 Евро
562	2	Читинский муниципальный округ Забайкальского края	23702	теплицы (Читинский район, А/Д тер. 26 км, стр.6 (Атамановка)	Россия, Забайкальский край, Читинский район	51,89334	113,74412	Действующая	26-04-2021		31009						1		1.0 Пакет
563	2	Читинский муниципальный округ Забайкальского края	23954	База отдыха "7 пятниц" оз.Арахлей.	Россия, Забайкальский край, Читинский район	52,24412	112,92483	Действующая	27-04-2021		31307	3	1,1						1.1 Евро
564	2	Читинский муниципальный округ Забайкальского края	26896	Администрация СП "Ленинское"	Россия, Забайкальский край, Читинский район, посёлок Ленинский	51,13278	113,08694	Действующая	16-06-2021		35417						1		1.1 Пакет
565	2	Читинский муниципальный округ Забайкальского края	17585	Участок добычи Читинский район в 500м СЗ с.Ильинка	Россия, Забайкальский край, Читинский район, село Ильинка	52,06732	114,17606	Действующая	10-03-2021		23604	1	1,1						1.1 Евро
566	2	Читинский муниципальный округ Забайкальского края	21481	АО "Читаглавснаб"	Россия, Забайкальский край, Читинский район, село Тасей	52,21503	112,95466	Действующая	12-04-2021		28126						1		1.0 Пакет
567	2	Читинский муниципальный округ Забайкальского края	23959	ФАП	Россия, Забайкальский край, Читинский район, село Шишкино	52,30878	113,58064	Действующая	27-04-2021		31315						1		1.1 Пакет
568	2	Читинский муниципальный округ Забайкальского края	33775	с Бургень, ул Заречная, д. 1б, магазин "Заречный"-ИП Щелокова	с Бургень, ул Заречная, д. 1б, магазин "Заречный"-ИП Щелокова	52,42299	113,78257	Действующая	06-12-2023		50340						1		1.1 Пакет
569	2	Читинский муниципальный округ Забайкальского края	31747	с Бургень, ул Центральная, д. 41, литера а, Магазин "Центральный"-ИП Алимасова А.Г.	с Бургень, ул Центральная, д. 41, литера а, Магазин "Центральный"-ИП Алимасова А.Г.	52,42095	113,77553	Действующая	12-05-2022		43833						1		1.0 Пакет
570	2	Читинский муниципальный округ Забайкальского края	33858	с Домна, ул Южная, д. 6 Магазин "Диана"-ИП Сторощук	с Домна, ул Южная, д. 6 Магазин "Диана"-ИП Сторощук	51,8995	113,16517	Действующая	25-01-2024		50594	1	0,75						0.75 - железный
571	2	Читинский муниципальный округ Забайкальского края	22792	с Елизаветино, ул Киргизова, д. 5, магазин "Продукты"-ИП Иванова	с Елизаветино, ул Киргизова, д. 5, магазин "Продукты"-ИП Иванова	51,65662	113,60932	Действующая	19-04-2021		29656						2		1.1 Пакет
572	2	Читинский муниципальный округ Забайкальского края	15838	с Смоленка, ул Шоссейная, д. 21, гостиница "Амур" и кафе "Узлы"-ИП Коноваленкова	с Смоленка, ул Шоссейная, д. 21, гостиница "Амур" и кафе "Узлы"-ИП Коноваленкова	52,13659	113,47776	Действующая	04-02-2021		21115	2	1,1						1.1 Евро
573	2	Читинский муниципальный округ Забайкальского края	19332	с. Беклемишево, ул. Бурлова, 26А (магазин "Надежда") -ИП Осипов	с. Беклемишево, ул. Бурлова, 26А (магазин "Надежда") -ИП Осипов	52,1149	112,68327	Действующая	29-03-2021		25480						2		1.0 Пакет
574	2	Читинский муниципальный округ Забайкальского края	34058	с. Домна, ул. Нагорная, д. 7а Магазин "Строительный"-ИП Петрова О.С.	с. Домна, ул. Нагорная, д. 7а Магазин "Строительный"-ИП Петрова О.С.	51,89662	113,16156	Действующая	13-05-2024		51242						1		1.0 Пакет
575	2	Читинский муниципальный округ Забайкальского края	22367	с. Домна, ул. Улётовская,1а (АЗС "Кварта")-ИП Чердынцев Сергей Александрович	с. Домна, ул. Улётовская,1а (АЗС "Кварта")-ИП Чердынцев Сергей Александрович	51,88415	113,13599	Действующая	15-04-2021		29153	1	0,75						0.75 - железный
576	2	Читинский муниципальный округ Забайкальского края	17576	с. Засопка, ул. Сибирская, д. 7А, магазин "Катюша"-ИП Горовая Татьяна Деонисовна	с. Засопка, ул. Сибирская, д. 7А, магазин "Катюша"-ИП Горовая Татьяна Деонисовна	52,01703	113,41232	Действующая	10-03-2021		23590						1		1.0 Пакет
577	2	Читинский муниципальный округ Забайкальского края	29259	с. Карповка, мкр. Чистый ключ, д. 69 (жилой дом)-ФЛ Антонова Светлана	с. Карповка, мкр. Чистый ключ, д. 69 (жилой дом)-ФЛ Антонова Светлана	52,18309	113,53059	Действующая	18-11-2021		39450	1	0,75						0.75 - железный
578	2	Читинский муниципальный округ Забайкальского края	26970	с. Преображенка, ул. Арахлейская,85а, база отдыха "Семь футов"-ИП Хандримайло	с. Преображенка, ул. Арахлейская,85а, база отдыха "Семь футов"-ИП Хандримайло	52,20671	112,82442	Действующая	16-06-2021		35541						2		1.1 Пакет
579	2	Читинский муниципальный округ Забайкальского края	34041	с. Смоленка, мкр. Добротный, д. 65, магазин "Салют"-ИП Фирсова Ольга	с. Смоленка, мкр. Добротный, д. 65, магазин "Салют"-ИП Фирсова Ольга	52,16987	113,5192	Действующая	27-04-2024		51199	1	1,1						1.1 Евро
580	2	Читинский муниципальный округ Забайкальского края	32816	с. Смоленка, тер. ДНТ "Монтажник", д. 118, Жилой дом-ИП Ярославцев	с. Смоленка, тер. ДНТ "Монтажник", д. 118, Жилой дом-ИП Ярославцев	52,13793	113,47382	Действующая	12-04-2023		48367	1	0,75						0.75 - железный
581	2	Читинский муниципальный округ Забайкальского края	33936	с. Смоленка, ул. 2-я Гранитная, д. 5, пункт выдачи интернет заказов-ИП Гительман	с. Смоленка, ул. 2-я Гранитная, д. 5, пункт выдачи интернет заказов-ИП Гительман	52,16804	113,52526	Действующая	14-03-2024		50838						1		1.0 Пакет
582	2	Читинский муниципальный округ Забайкальского края	23190	с. Смоленка, ул. Витимская, д. 32, магазин "Витимский"-"ИП Макарова Оксана Владимировна "	с. Смоленка, ул. Витимская, д. 32, магазин "Витимский"-"ИП Макарова Оксана Владимировна "	52,1539	113,51291	Действующая	22-04-2021		30212	1	1,1						1.1 Евро
583	2	Читинский муниципальный округ Забайкальского края	33689	с. Смоленка, ул. Заречная, 1/1, магазин "Абсолют"-ИП Шагдарова	с. Смоленка, ул. Заречная, 1/1, магазин "Абсолют"-ИП Шагдарова	52,1328	113,4967	Действующая	15-11-2023		50164	4	1,1						1.1 Евро
584	2	Читинский муниципальный округ Забайкальского края	26973	с. Смоленка, ул. Заречная, 1/3, СТО Truckline-ИП Ерохин Дмитрий	с. Смоленка, ул. Заречная, 1/3, СТО Truckline-ИП Ерохин Дмитрий	52,13239	113,4931	Действующая	17-06-2021		35551	1	0,75						0.75 - железный

585	2	Читинский муниципальный округ Забайкальского края	22483	с. Смоленка, ул. Северная,4в (магазин)-ИП Шишкин Анатолий Андреевич	с. Смоленка, ул. Северная,4в (магазин)-ИП Шишкин Анатолий Андреевич	52,1421	113,50831	Действующая	16-04-2021		29280						1		1.0 Пакет
586	2	Читинский муниципальный округ Забайкальского края	23189	с. Смоленка, ул. Юбилейная, д. 12, м-н "У дома"-ИП Макарова О.В.	с. Смоленка, ул. Юбилейная, д. 12, м-н "У дома"-ИП Макарова О.В.	52,14109	113,51831	Действующая	22-04-2021		30211	1	1,1						1.1 Евро
587	2	Читинский муниципальный округ Забайкальского края	24084	с. Смоленка, ул.Советская,47а, продуктовый магазин "Салют"-ИП Фирсова О	с. Смоленка, ул.Советская,47а, продуктовый магазин "Салют"-ИП Фирсова О	52,13838	113,51273	Действующая	28-04-2021		31488						1		1.5 Пакет
588	2	Читинский муниципальный округ Забайкальского края	29072	с. Смоленка,ул. Армейская,36, магазин "Апельсин"-ИП Хозеева	с. Смоленка,ул. Армейская,36, магазин "Апельсин"-ИП Хозеева	52,1502	113,50911	Действующая	14-10-2021		39108	1	1,1						1.1 Евро
589	2	Читинский муниципальный округ Забайкальского края	19343	с.Смоленка, ул.Ручейная,7 Магазин "Милена"-ИП Мизинова Е.	с.Смоленка, ул.Ручейная,7 Магазин "Милена"-ИП Мизинова Е.	52,13362	113,49107	Действующая	29-03-2021		25491	1	1,1						1.1 Евро
590	2	Читинский муниципальный округ Забайкальского края	19342	с.Смоленка, ул.Смоленская,2 Магазин "Елена"-ИП Мизинова Елена Григорьевна	с.Смоленка, ул.Смоленская,2 Магазин "Елена"-ИП Мизинова Елена Григорьевна	52,13811	113,51947	Действующая	29-03-2021		25490	1	1,1						1.1 Евро
591	2	Читинский муниципальный округ Забайкальского края	33574	СНТ "Глубокое"- Читинский р-н, пгт Новокручининский, тер СНТ Глубокое, пр.бере	СНТ "Глубокое"- Читинский р-н, пгт Новокручининский, тер СНТ Глубокое, пр.бере	51,84829	113,71644	Действующая	13-10-2023		49964						1		1.0 Пакет
592	2	Читинский муниципальный округ Забайкальского края	25325	СНТ "Железнодорожник 4"-Читинский р-н, ст Новокручининск-2	СНТ "Железнодорожник 4"-Читинский р-н, ст Новокручининск-2	51,85213	113,69345	Действующая	19-05-2021		33038						6		5.0 Пакет
593	2	Читинский муниципальный округ Забайкальского края	24397	СНТ "МАЛИНОВЫЙ"- пгт. Атамановка, ул. Заречная, левый берег р Ингода	СНТ "МАЛИНОВЫЙ"- пгт. Атамановка, ул. Заречная, левый берег р Ингода	51,91151	113,64278	Действующая	04-05-2021		31941						1		5.0 Пакет
594	2	Читинский муниципальный округ Забайкальского края	26102	СНТ "Медик - 70"-тер. СК "Медик - 70, с. Смоленка	СНТ "Медик - 70"-тер. СК "Медик - 70, с. Смоленка	52,12622	113,56293	Действующая	02-06-2021		34051						1		1.0 Пакет
595	2	Читинский муниципальный округ Забайкальского края	28955	СНТ "МЕТАЛЛУРГ"Читинский р-н, с Смоленка, тер СНТ Металлург	СНТ "МЕТАЛЛУРГ"Читинский р-н, с Смоленка, тер СНТ Металлург	52,10893	113,55246	Действующая	22-09-2021		38845			1					8.0 Бункер
596	2	Читинский муниципальный округ Забайкальского края	23857	СНТ "Огонёк"-Читинский район, с. Смоленка, тер. СНТ "Огонёк"	СНТ "Огонёк"-Читинский район, с. Смоленка, тер. СНТ "Огонёк"	52,11981	113,54829	Действующая	26-04-2021		31185						1		1.5 Пакет
597	2	Читинский муниципальный округ Забайкальского края	23933	СНТ "Писатель"- Читинский район, падь Глубокая, СНТ "Писатель""	СНТ "Писатель"- Читинский район, падь Глубокая, СНТ "Писатель""	51,84416	113,72918	Действующая	27-04-2021		31270						2		1.0 Пакет
598	2	Читинский муниципальный округ Забайкальского края	24068	СНТ "Радуга"-Читинский р-н, с Смоленка, -	СНТ "Радуга"-Читинский р-н, с Смоленка, -	52,1479	113,47343	Действующая	28-04-2021		31467						1		5.0 Пакет
599	2	Читинский муниципальный округ Забайкальского края	24011	СНТ "Сосновый"-р-н Читинский, с Смоленка	СНТ "Сосновый"-р-н Читинский, с Смоленка	52,10753	113,55965	Действующая	27-04-2021		31405						1		1.5 Пакет
600	2	Читинский муниципальный округ Забайкальского края	23165	СНТ "Титан"с Карповка, а.д. Чита-Карповка, км 12+100м	СНТ "Титан"с Карповка, а.д. Чита-Карповка, км 12+100м	52,19064	113,52474	Действующая	22-04-2021		30168	2	1,1						1.1 Евро
601	2	Читинский муниципальный округ Забайкальского края	24528	СНТ № 103 "Березовый"-с Смоленка, ул Сосновая СНТ №103 "Берёзовый"	СНТ № 103 "Березовый"-с Смоленка, ул Сосновая СНТ №103 "Берёзовый"	52,11358	113,55116	Действующая	05-05-2021		32165	1	1,1						1.1 Евро
602	2	Читинский муниципальный округ Забайкальского края	13508	СНТ № 55 "Автозаводец", Читинский район, с. Смоленка	СНТ № 55 "Автозаводец", Читинский район, с. Смоленка	52,1307	113,54108	Действующая	03-12-2020		18254			1					8.0 Бункер
603	2	Читинский муниципальный округ Забайкальского края	23935	СНТ №16- Читинский р-н, пгт Атамановка, ул Дачная	СНТ №16- Читинский р-н, пгт Атамановка, ул Дачная	51,9036	113,64012	Действующая	27-04-2021		31272						2		5.0 Пакет
604	2	Читинский муниципальный округ Забайкальского края	24085	СНТ №65 "Светофор"-Читинский р-н, с Смоленка	СНТ №65 "Светофор"-Читинский р-н, с Смоленка	52,11668	113,54996	Действующая	28-04-2021		31490						1		5.0 Пакет
605	2	Читинский муниципальный округ Забайкальского края	19587	СНТ Мир №12- Читинский р-н, с Смоленка, тер СНТ Мир, -	СНТ Мир №12- Читинский р-н, с Смоленка, тер СНТ Мир, -	52,15101	113,47621	Действующая	31-03-2021		25789			1					8.0 Бункер
606	2	Читинский муниципальный округ Забайкальского края	23937	СНТ Мичурина- Читинский р-н, Атамановка пгт, Ст. Дачная	СНТ Мичурина- Читинский р-н, Атамановка пгт, Ст. Дачная	51,90082	113,6342	Действующая	27-04-2021		33271						1		5.0 Пакет
607	2	Читинский муниципальный округ Забайкальского края	32967	СНТ"Полет"край Забайкальский, р-н Читинский, с Угдан	СНТ"Полет"край Забайкальский, р-н Читинский, с Угдан	52,20582	113,3959	Действующая	03-05-2023		48218			1					8.0 Бункер
608	2	Читинский муниципальный округ Забайкальского края	19537	СНТСН "Топограф", г. Чита, с. Смоленка, территория СНТ	СНТСН "Топограф", г. Чита, с. Смоленка, территория СНТ	52,12731	113,52761	Действующая	30-03-2021		25728						1		1.1 Пакет
609	2	Читинский муниципальный округ Забайкальского края	16971	Спортивный зал "Оленгуй", пгт. Новокручининский, ул. Комсомолькая,7	Спортивный зал "Оленгуй", пгт. Новокручининский, ул. Комсомолькая,7	51,77503	113,79441	Действующая	20-02-2021		22748						2		1.1 Пакет
610	2	Читинский муниципальный округ Забайкальского края	27011	ст. Ингода, ул. Школьная, дом 16а, кв.2, жилой доМ-ФЛ Тулькибаев Равиль Закиевич	ст. Ингода, ул. Школьная, дом 16а, кв.2, жилой доМ-ФЛ Тулькибаев Равиль Закиевич	51,8411	113,10414	Действующая	17-06-2021		35610	1	1,1						1.1 Евро
611	2	Читинский муниципальный округ Забайкальского края	32547	СТО "Флэйм", с. Смоленка,ул. Заречная,1	СТО "Флэйм", с. Смоленка,ул. Заречная,1	52,1324	113,49215	Действующая	04-12-2022		46279	2	0,75						0.75 - железный
612	2	Читинский муниципальный округ Забайкальского края	25380	Табельная Забайкальский край, Читинский р-он, ст. Гонгота, ул. Станционная, 14/2	Табельная Забайкальский край, Читинский р-он, ст. Гонгота, ул. Станционная, 14/2	51,77215	112,24787	Действующая	20-05-2021		33121	1	1,1						1.1 Евро

613	2	Читинский муниципальный округ Забайкальского края	25707	Табельная НГЧ ст. Атамановка, ул. Вокзальная, 13, стр. 1	Табельная НГЧ ст. Атамановка, ул. Вокзальная, 13, стр. 1	51,92832	113,63288	Действующая	25-05-2021		33494	2	0,75						0.75 - железный
614	2	Читинский муниципальный округ Забайкальского края	25771	Табельная ПЧ-4 Забайкальский край, Читинский р-он, ст. Маккавеево	Табельная ПЧ-4 Забайкальский край, Читинский р-он, ст. Маккавеево	51,74729	113,96125	Действующая	25-05-2021		33550	1	0,75						0.75 - железный
615	2	Читинский муниципальный округ Забайкальского края	18022	Тепличное хозяйство, р-н Читинский, с Верх-Чита, ул Центральная, дом № 2 Б-ИП Дун Эржена	Тепличное хозяйство, р-н Читинский, с Верх-Чита, ул Центральная, дом № 2 Б-ИП Дун Эржена	52,22096	113,49957	Действующая	24-03-2021		24233						1		1.1 Пакет
616	2	Читинский муниципальный округ Забайкальского края	25141	ТСН НСТ №20 "Никишиха"-Читинский район, ул Левобережная,52	ТСН НСТ №20 "Никишиха"-Читинский район, ул Левобережная,52	52,0223	113,6783	Действующая	14-05-2021		32785						4		5.0 Пакет
617	2	Читинский муниципальный округ Забайкальского края	17065	ТЦ "Конкурент" ул. Комсомольская,9,Гараж-ИП Володина	ТЦ "Конкурент" ул. Комсомольская,9,Гараж-ИП Володина	51,77383	113,79377	Действующая	25-02-2021		22889	1	1,1						1.1 Евро
618	2	Читинский муниципальный округ Забайкальского края	23197	ТЦ "Марал", Читинский район, с Маккавеево, ул. Бутина, 106-2-ИП Зайдель Р.А.	ТЦ "Марал", Читинский район, с Маккавеево, ул. Бутина, 106-2-ИП Зайдель Р.А.	51,756	113,91804	Действующая	22-04-2021		30222	1	1,1						1.1 Евро
619	2	Читинский муниципальный округ Забайкальского края	17066	ТЦ "Феникс",Гараж пгт. Новокручининский, ул. Федореева, д. 1б-ИП Володина	ТЦ "Феникс",Гараж пгт. Новокручининский, ул. Федореева, д. 1б-ИП Володина	51,78658	113,79044	Действующая	25-02-2021		22891						2		1.5 Пакет
620	2	Читинский муниципальный округ Забайкальского края	30502	УПРАВЛЕНИЕ РОСРЕЕСТРА ПО ЗАБАЙКАЛЬСКОМУ КРАЮ (Читинский район, с. Арахлей, мкр. Восточный, вл.45/03)	УПРАВЛЕНИЕ РОСРЕЕСТРА ПО ЗАБАЙКАЛЬСКОМУ КРАЮ (Читинский район, с. Арахлей, мкр. Восточный, вл.45/03)	52,24033	112,92815	Действующая	03-02-2022		41276	1	0,75						0.75 - железный
621	2	Читинский муниципальный округ Забайкальского края	24352	Управление росреестра,- Административное здание с. Преображенка ул. Арахлейская,45а	Управление росреестра,- Административное здание с. Преображенка ул. Арахлейская,45а	52,21878	112,83282	Действующая	30-04-2021		39073	1	1,1						1.1 Евро
622	2	Читинский муниципальный округ Забайкальского края	33971	УФК по Забайкальскому краю (ЗабИЖТ ИрГУПС)- с. Преображенка, ул. Арахлейская, д.17А	УФК по Забайкальскому краю (ЗабИЖТ ИрГУПС)- с. Преображенка, ул. Арахлейская, д.17А	52,21889	112,83252	Действующая	27-03-2024		50928	1	0,75						0.75 - железный
623	2	Читинский муниципальный округ Забайкальского края	33547	УФСВ РОССИИ ПО ЗАБАЙКАЛЬСКОМУ КРАЮ- Читинский р-н, оз. Арахлей, мкр. Восточный, вл.11/07, стр.1,12	УФСВ РОССИИ ПО ЗАБАЙКАЛЬСКОМУ КРАЮ- Читинский р-н, оз. Арахлей, мкр. Восточный, вл.11/07, стр.1,12	52,1813	112,91104	Действующая	05-10-2023		49894	2	0,75						0.75 - железный
624	2	Читинский муниципальный округ Забайкальского края	28820	Участок для с-х деятельности, за яблоневым хребтом (а/д Улан-Удэ-Романовка-Чита)-Закерничная	Участок для с-х деятельности, за яблоневым хребтом (а/д Улан-Удэ-Романовка-Чита)-Закерничная	52,45058	113,30565	Действующая	31-08-2021		38532						1		1.1 Пакет
625	2	Читинский муниципальный округ Забайкальского края	12035	ФАП, Читинский район, с. Кука, ул. Заречная,30	ФАП, Читинский район, с. Кука, ул. Заречная,30	51,73211	112,95762	Действующая	20-11-2020		47521	1	1,1						1.1 Евро
626	2	Читинский муниципальный округ Забайкальского края	24589	ФГБУ "Центр оценки качества зерна" - оз. Арахлей, мкр. Восточный вл. 11/04, база отдыха	ФГБУ "Центр оценки качества зерна" - оз. Арахлей, мкр. Восточный вл. 11/04, база отдыха	52,20603	112,9322	Действующая	06-05-2021		51074						1		1.1 Пакет
627	2	Читинский муниципальный округ Забайкальского края	30784	ФГБУ "ЦЖКУ" -Военный городок №172 вч 59313-21 пгт Атамановка, Читинского района	ФГБУ "ЦЖКУ" -Военный городок №172 вч 59313-21 пгт Атамановка, Читинского района	51,92534	113,63485	Действующая	10-02-2022		45608	10	1,1						1.1 Евро
628	2	Читинский муниципальный округ Забайкальского края	30802	ФГБУ "ЦЖКУ" -Военный городок №218 вч 58147/4 батальон связи пгт Атамановка	ФГБУ "ЦЖКУ" -Военный городок №218 вч 58147/4 батальон связи пгт Атамановка	51,91101	113,65275	Действующая	11-02-2022		42883	2	0,75						0.75 - железный
629	2	Читинский муниципальный округ Забайкальского края	32808	ФГБУ "ЦЖКУ" -Военный городок вч 55345(парк) пгт Атамановка	ФГБУ "ЦЖКУ" -Военный городок вч 55345(парк) пгт Атамановка	51,89273	113,74712	Действующая	10-04-2023		47716	1	0,75						0.75 - железный
630	2	Читинский муниципальный округ Забайкальского края	25487	ФГБУ "ЦЖКУ" Минобороны России (ЦЖКУ №12)-Военный городок №213 вч 82625 с. Мухор-Кондуй Читинского района	ФГБУ "ЦЖКУ" Минобороны России (ЦЖКУ №12)-Военный городок №213 вч 82625 с. Мухор-Кондуй Читинского района	52,41548	113,2758	Действующая	21-05-2021		33209	3	0,75						0.75 - железный
631	2	Читинский муниципальный округ Забайкальского края	30755	ФГБУ "ЦЖКУ" Минобороны России (ЦЖКУ №12)-Военный городок №60 вч 26292 п. Карповка	ФГБУ "ЦЖКУ" Минобороны России (ЦЖКУ №12)-Военный городок №60 вч 26292 п. Карповка	52,20855	113,53574	Действующая	08-02-2022		41734	3	0,75						0.75 - железный
632	2	Читинский муниципальный округ Забайкальского края	6191	ФГБУ "ЦЖКУ" Минобороны России (ЦЖКУ №8)-Военный городок №216 вч 212250 с. Красный Яр, Читинского района	ФГБУ "ЦЖКУ" Минобороны России (ЦЖКУ №8)-Военный городок №216 вч 212250 с. Красный Яр, Читинского района	52,37221	113,71094	Действующая	01-09-2020		9888	8	0,75						0.75 - железный
633	2	Читинский муниципальный округ Забайкальского края	33972	ФГБУ "ЦЖКУ" Минобороны России (ЦЖКУ №8)-Военный городок №308 вч 27818 с. Арахлей Читинский район	ФГБУ "ЦЖКУ" Минобороны России (ЦЖКУ №8)-Военный городок №308 вч 27818 с. Арахлей Читинский район	52,25245	112,91169	Действующая	27-03-2024		50929	1	1,1						1.1 Евро
634	2	Читинский муниципальный округ Забайкальского края	30754	ФГБУ "ЦЖКУ" Минобороны России (ЦЖКУ №8)-Военный городок №31вч 16537 с. Смоленка	ФГБУ "ЦЖКУ" Минобороны России (ЦЖКУ №8)-Военный городок №31вч 16537 с. Смоленка	52,14371	113,49951	Действующая	08-02-2022		43083	3	1,1						1.1 Евро
635	2	Читинский муниципальный округ Забайкальского края	30817	ФГБУ "ЦЖКУ"-Военный городок №195 вч 11387 пгт Атамановка	ФГБУ "ЦЖКУ"-Военный городок №195 вч 11387 пгт Атамановка	51,91244	113,65195	Действующая	14-02-2022		42882	1	0,75						0.75 - железный
636	2	Читинский муниципальный округ Забайкальского края	30803	ФГБУ "ЦЖКУ"-Военный городок №258 вч 32790 пгт Атамановка Читинского района	ФГБУ "ЦЖКУ"-Военный городок №258 вч 32790 пгт Атамановка Читинского района	51,89086	113,76599	Действующая	11-02-2022		47690	4	0,75						0.75 - железный
637	2	Читинский муниципальный округ Забайкальского края	30804	ФГБУ "ЦЖКУ"-Военный городок №258* вч 55345пгт Атамановка Читинского района	ФГБУ "ЦЖКУ"-Военный городок №258* вч 55345пгт Атамановка Читинского района	51,89329	113,74905	Действующая	11-02-2022		45524	3	0,75						0.75 - железный
638	2	Читинский муниципальный округ Забайкальского края	30785	ФГБУ "ЦЖКУ"-Военный городок №62 344 ВШП пгт Атамановка Читинского района	ФГБУ "ЦЖКУ"-Военный городок №62 344 ВШП пгт Атамановка Читинского района	51,92941	113,63711	Действующая	10-02-2022		41842	1	1,1						1.1 Евро
639	2	Читинский муниципальный округ Забайкальского края	17823	ФГКУ комбинат "Енисей"-Читинский район, оз. Арахлей, мкр. Восточный, 63/01	ФГКУ комбинат "Енисей"-Читинский район, оз. Арахлей, мкр. Восточный, 63/01	52,19181	112,92381	Действующая	17-03-2021		23961	2	0,75						0.75 - железный
640	2	Читинский муниципальный округ Забайкальского края	7126	ФГКУ КОМБИНАТ "СТРЕЛА"-Читинский р-н, п/ст Лесная, а/я 01	ФГКУ КОМБИНАТ "СТРЕЛА"-Читинский р-н, п/ст Лесная, а/я 01	51,77364	113,01333	Действующая	03-09-2020		11026	4	0,75						0.75 - железный

641	2	Читинский муниципальный округ Забайкальского края	8999	Федорцы В.В.-с. Засопка,ул. Гагарина,21, стр.2, магазин "Теремок"	Федорцы В.В.-с. Засопка,ул. Гагарина,21, стр.2, магазин "Теремок"	52,00736	113,42209	Действующая	23-09-2020		15385						1		1.0 Пакет
642	2	Читинский муниципальный округ Забайкальского края	17649	Филиал ОАО "РЖД" - Реабилитационный центр - оз. Арахлей, мкр. Северный вл. 19/01	Филиал ОАО "РЖД" - Реабилитационный центр - оз. Арахлей, мкр. Северный вл. 19/01	52,25052	112,89606	Действующая	11-03-2021		23701	3	1,1						1.1 Евро
643	2	Читинский муниципальный округ Забайкальского края	31291	Филиал ОАО "РЖД"-Дом связи Читинский р-он, ст. Ингода, ул. Нагорная, 18	Филиал ОАО "РЖД"-Дом связи Читинский р-он, ст. Ингода, ул. Нагорная, 18	51,85448	113,10349	Действующая	23-03-2022		43037						1		1.1 Пакет
644	2	Читинский муниципальный округ Забайкальского края	23683	ФЛ Берсенева О.Б., база отдыха "Тимон и Пумба"	ФЛ Берсенева О.Б., база отдыха "Тимон и Пумба"	52,21771	112,93575	Действующая	26-04-2021		30986	2	1,1						1.1 Евро
645	2	Читинский муниципальный округ Забайкальского края	17623	ФЛ Куклин Е.А-Частный дом, с.Засопка, мкр. Кадалинка, ул.Цветочная, дом.12	ФЛ Куклин Е.А-Частный дом, с.Засопка, мкр. Кадалинка, ул.Цветочная, дом.12	52,00932	113,35471	Действующая	11-03-2021		23662	1	0,75						0.75 - железный
646	2	Читинский муниципальный округ Забайкальского края	28444	ФЛ Нартов Анатолий Олегович	ФЛ Нартов Анатолий Олегович	52,21345	112,82811	Действующая	20-07-2021		37865						1		1.1 Пакет
647	2	Читинский муниципальный округ Забайкальского края	23684	ФЛ Низелькаева Г.В., база отдыха "Фламинго"-мкр. Северный 27/1	ФЛ Низелькаева Г.В., база отдыха "Фламинго"-мкр. Северный 27/1	52,24747	112,88915	Действующая	26-04-2021		30988						2		1.1 Пакет
648	2	Читинский муниципальный округ Забайкальского края	28933	ФЛ Поносов А.А-Жилой дом, с. Засопка, тер ДНТ "Казачий хутор", ул. Орловская,10	ФЛ Поносов А.А-Жилой дом, с. Засопка, тер ДНТ "Казачий хутор", ул. Орловская,10	52,01666	113,39104	Действующая	20-09-2021		38802	1	1,1						1.1 Евро
649	2	Читинский муниципальный округ Забайкальского края	11309	с. Колочное ул. Центральная 1	Центральная ул., 1, Колочное 2-е, Забайкальский край, Россия, 672023	51,97737	113,13984	Действующая	18-11-2020		15695						1		1.1 Пакет
650	2	Читинский муниципальный округ Забайкальского края	24058	Частная база отдыха, Читинский район, оз. Арахлей, мкр. Восточный, вл. 13-ИП Шестаков	Частная база отдыха, Читинский район, оз. Арахлей, мкр. Восточный, вл. 13-ИП Шестаков	52,20651	112,93336	Действующая	28-04-2021		31456	1	0,75						0.75 - железный
651	2	Читинский муниципальный округ Забайкальского края	25005	Черновский центр помощи детям, оставшимся без попечения родителей "Восточный-с. Колочное-2, ул. Южная,	Черновский центр помощи детям, оставшимся без попечения родителей "Восточный-с. Колочное-2, ул. Южная,	51,97566	113,13952	Действующая	12-05-2021		32642	2	1,1						1.1 Евро
652	2	Читинский муниципальный округ Забайкальского края	22235	ЧИТИНСКАЯ ЦРБ ГУЗ- с. Яблоново, ул. Главная, 27, пом.2	ЧИТИНСКАЯ ЦРБ ГУЗ- с. Яблоново, ул. Главная, 27, пом.2	51,84192	112,75749	Действующая	15-04-2021		28983						1		1.0 Пакет
653	2	Читинский муниципальный округ Забайкальского края	29034	ЧИТИНСКАЯ ЦРБ ГУЗ-Амбулатория, Читинский р-он, с. Засопка, Центральный квартал, 18	ЧИТИНСКАЯ ЦРБ ГУЗ-Амбулатория, Читинский р-он, с. Засопка, Центральный квартал, 18	52,01145	113,41635	Действующая	06-10-2021		39014	1	1,1						1.1 Евро
654	2	Читинский муниципальный округ Забайкальского края	17301	ЧИТИНСКАЯ ЦРБ ГУЗ-База "Арахлей", мкр. Восточный, влад. 57/04	ЧИТИНСКАЯ ЦРБ ГУЗ-База "Арахлей", мкр. Восточный, влад. 57/04	52,16339	112,83519	Действующая	03-03-2021		23226	2	0,75						0.75 - железный
655	2	Читинский муниципальный округ Забайкальского края	22210	ЧИТИНСКАЯ ЦРБ ГУЗ-Больница, Читинский район, с. Беклемишево, ул. Бурлова 100	ЧИТИНСКАЯ ЦРБ ГУЗ-Больница, Читинский район, с. Беклемишево, ул. Бурлова 100	52,10989	112,69997	Действующая	14-04-2021		28921	1	1,1						1.1 Евро
656	2	Читинский муниципальный округ Забайкальского края	22212	ЧИТИНСКАЯ ЦРБ ГУЗ-Больница, Читинский район, с. Домна, ул. Больничная,4	ЧИТИНСКАЯ ЦРБ ГУЗ-Больница, Читинский район, с. Домна, ул. Больничная,4	51,89602	113,15187	Действующая	15-04-2021		28923	2	1,1						1.1 Евро
657	2	Читинский муниципальный округ Забайкальского края	22292	ЧИТИНСКАЯ ЦРБ ГУЗ-п. Ягодный, ул. Заречная,21	ЧИТИНСКАЯ ЦРБ ГУЗ-п. Ягодный, ул. Заречная,21	51,90439	112,49444	Действующая	15-04-2021		29032						1		1.0 Пакет
658	2	Читинский муниципальный округ Забайкальского края	22297	ЧИТИНСКАЯ ЦРБ ГУЗ-с. Домна-Ключи, ул. Партизанская, 4, пом.1	ЧИТИНСКАЯ ЦРБ ГУЗ-с. Домна-Ключи, ул. Партизанская, 4, пом.1	51,9733	112,98546	Действующая	15-04-2021		29040						1		1.0 Пакет
659	2	Читинский муниципальный округ Забайкальского края	22369	ЧИТИНСКАЯ ЦРБ ГУЗ-с. Жипковщина, ул. Широкая, 18а	ЧИТИНСКАЯ ЦРБ ГУЗ-с. Жипковщина, ул. Широкая, 18а	51,80414	113,00452	Действующая	15-04-2021		29156						1		1.0 Пакет
660	2	Читинский муниципальный округ Забайкальского края	22315	ЧИТИНСКАЯ ЦРБ ГУЗ-с. Иргень, ул. Школьная, 2 ,пом.1	ЧИТИНСКАЯ ЦРБ ГУЗ-с. Иргень, ул. Школьная, 2 ,пом.1	51,98209	112,58005	Действующая	15-04-2021		29073						1		1.0 Пакет
661	2	Читинский муниципальный округ Забайкальского края	22352	ЧИТИНСКАЯ ЦРБ ГУЗ-ФАП, Читинский район, с. Александровка, ул. Комсомольская, 77	ЧИТИНСКАЯ ЦРБ ГУЗ-ФАП, Читинский район, с. Александровка, ул. Комсомольская, 77	51,76654	113,75573	Действующая	15-04-2021		29125						1		1.0 Пакет
662	2	Читинский муниципальный округ Забайкальского края	22300	ЧИТИНСКАЯ ЦРБ ГУЗ-ФАП, Читинский район, с. Амодово, ул. Центральная, 2, пом.1	ЧИТИНСКАЯ ЦРБ ГУЗ-ФАП, Читинский район, с. Амодово, ул. Центральная, 2, пом.1	51,8713	113,20334	Действующая	15-04-2021		29046						1		1.0 Пакет
663	2	Читинский муниципальный округ Забайкальского края	22309	ЧИТИНСКАЯ ЦРБ ГУЗ-ФАП, Читинский район, с. Ерёмино, ул. Центральная,6-1	ЧИТИНСКАЯ ЦРБ ГУЗ-ФАП, Читинский район, с. Ерёмино, ул. Центральная,6-1	51,9587	113,33855	Действующая	15-04-2021		29060						1		1.0 Пакет
664	2	Читинский муниципальный округ Забайкальского края	22322	ЧИТИНСКАЯ ЦРБ ГУЗ-ФАП, Читинский район, с. Лесной городок,ул Центральная,25	ЧИТИНСКАЯ ЦРБ ГУЗ-ФАП, Читинский район, с. Лесной городок,ул Центральная,25	51,73388	113,06509	Действующая	15-04-2021		29085						1		1.0 Пакет
665	2	Читинский муниципальный округ Забайкальского края	21955	ЧИТИНСКАЯ ЦРБ ГУЗ-ФАП, Читинский район, с. Угдан, ул. Трактовая	ЧИТИНСКАЯ ЦРБ ГУЗ-ФАП, Читинский район, с. Угдан, ул. Трактовая	52,15818	113,45459	Действующая	14-04-2021		28639	1	1,1						1.1 Евро
666	2	Читинский муниципальный округ Забайкальского края	22349	ЧИТИНСКАЯ ЦРБ ГУЗ-Читинский район, с. Сивяково, ул. 40 лет Победы 1, пом.1	ЧИТИНСКАЯ ЦРБ ГУЗ-Читинский район, с. Сивяково, ул. 40 лет Победы 1, пом.1	51,89523	113,23674	Действующая	15-04-2021		29120						1		1.0 Пакет
667	2	Читинский муниципальный округ Забайкальского края	22227	Читинская ЦРБ-Амбулатория, Читинский район, с. Смоленка, пер. Лунный,81	Читинская ЦРБ-Амбулатория, Читинский район, с. Смоленка, пер. Лунный,81	52,14143	113,50734	Действующая	15-04-2021		28958	1	1,1						1.1 Евро
668	2	Читинский муниципальный округ Забайкальского края	22217	Читинская ЦРБ-Больница, Читинский район, пгт. Новокручининский, ул. Красноармейская,5	Читинская ЦРБ-Больница, Читинский район, пгт. Новокручининский, ул. Красноармейская,5	51,77734	113,79263	Действующая	15-04-2021		28929	2	1,1						1.1 Евро

669	2	Читинский муниципальный округ Забайкальского края	22211	Читинская ЦРБ-Больница, Читинский район, с. Верх-Чита, ул. Центральная,14	Читинская ЦРБ-Больница, Читинский район, с. Верх-Чита, ул. Центральная,14	52,2259	113,50423	Действующая	15-04-2021		28922	2	1,1						1.1 Евро
670	2	Читинский муниципальный округ Забайкальского края	22225	Читинская ЦРБ-Больница, Читинский район, с. Маккавеево, ул. Бутина, 53, стр.1	Читинская ЦРБ-Больница, Читинский район, с. Маккавеево, ул. Бутина, 53, стр.1	51,75483	113,91819	Действующая	15-04-2021		40496	1	0,75						0.75 - железный
671	2	Читинский муниципальный округ Забайкальского края	22231	Читинская ЦРБ-ФАП, Читинский район, п. Забайкалец, пер. Пчелинный, 20	Читинская ЦРБ-ФАП, Читинский район, п. Забайкалец, пер. Пчелинный, 20	52,14093	113,59618	Действующая	15-04-2021		28971	1	1,1						1.1 Евро
672	2	Читинский муниципальный округ Забайкальского края	22220	Читинская ЦРБ-ФАП, Читинский район, пгт. Новокручининский, ул. Фабричная, 12а	Читинская ЦРБ-ФАП, Читинский район, пгт. Новокручининский, ул. Фабричная, 12а	51,79248	113,79037	Действующая	15-04-2021		28939						1		1.0 Пакет
673	2	Читинский муниципальный округ Забайкальского края	22302	Читинская ЦРБ-ФАП, Читинский район, с. Авдей,ул Весенняя, 4а-2	Читинская ЦРБ-ФАП, Читинский район, с. Авдей,ул Весенняя, 4а-2	52,37187	113,63578	Действующая	15-04-2021		29049						1		1.0 Пакет
674	2	Читинский муниципальный округ Забайкальского края	22308	Читинская ЦРБ-ФАП, Читинский район, с. Арахлей,ул. Центральная,13	Читинская ЦРБ-ФАП, Читинский район, с. Арахлей,ул. Центральная,13	52,163	112,83445	Действующая	15-04-2021		29056						1		1.0 Пакет
675	2	Читинский муниципальный округ Забайкальского края	22311	Читинская ЦРБ-ФАП, Читинский район, с. Верх-Нарым, ул. Центральная,39	Читинская ЦРБ-ФАП, Читинский район, с. Верх-Нарым, ул. Центральная,39	51,58133	113,44584	Действующая	15-04-2021		29064						1		1.0 Пакет
676	2	Читинский муниципальный округ Забайкальского края	22366	Читинская ЦРБ-ФАП, Читинский район, с. Елизаветино, ул. Больничная,1	Читинская ЦРБ-ФАП, Читинский район, с. Елизаветино, ул. Больничная,1	51,65485	113,60497	Действующая	15-04-2021		29150						1		1.0 Пакет
677	2	Читинский муниципальный округ Забайкальского края	22313	Читинская ЦРБ-ФАП, Читинский район, с. Иван-Озеро, ул. Центральная, 51	Читинская ЦРБ-ФАП, Читинский район, с. Иван-Озеро, ул. Центральная, 51	52,26591	112,99994	Действующая	15-04-2021		29068						1		1.0 Пакет
678	2	Читинский муниципальный округ Забайкальского края	22364	Читинская ЦРБ-ФАП, Читинский район, с. Карповка, мкр. ДФТБ 1, пом.6	Читинская ЦРБ-ФАП, Читинский район, с. Карповка, мкр. ДФТБ 1, пом.6	52,22874	113,5524	Действующая	15-04-2021		29145						1		1.0 Пакет
679	2	Читинский муниципальный округ Забайкальского края	22339	Читинская ЦРБ-ФАП, Читинский район, с. Колочное-2, ул. Молодёжная, 28	Читинская ЦРБ-ФАП, Читинский район, с. Колочное-2, ул. Молодёжная, 28	51,97527	113,1387	Действующая	15-04-2021		29113	1	1,1						1.1 Евро
680	2	Читинский муниципальный округ Забайкальского края	22226	Читинская ЦРБ-ФАП, Читинский район, с. Новая Кука, мкр. Забайкальская птицефабрика, 57, пом.1	Читинская ЦРБ-ФАП, Читинский район, с. Новая Кука, мкр. Забайкальская птицефабрика, 57, пом.1	51,78971	113,04129	Действующая	15-04-2021		28953	1	1,1						1.1 Евро
681	2	Читинский муниципальный округ Забайкальского края	22374	Читинская ЦРБ-ФАП, Читинский район, с. Новотроицк, ул. Шоссейная,2	Читинская ЦРБ-ФАП, Читинский район, с. Новотроицк, ул. Шоссейная,2	51,99282	114,0844	Действующая	15-04-2021		29161						1		1.0 Пакет
682	2	Читинский муниципальный округ Забайкальского края	22319	Читинская ЦРБ-ФАП, Читинский район, с. Подволок, ул. Центральная, 18а	Читинская ЦРБ-ФАП, Читинский район, с. Подволок, ул. Центральная, 18а	52,42034	113,68139	Действующая	15-04-2021		29078	1	1,1						1.1 Евро
683	2	Читинский муниципальный округ Забайкальского края	22294	Читинская ЦРБ-ФАП, Читинский район, с. Преображенка, ул. Арахлейская, 63, пом.1	Читинская ЦРБ-ФАП, Читинский район, с. Преображенка, ул. Арахлейская, 63, пом.1	52,20944	112,82686	Действующая	15-04-2021		29035						1		1.0 Пакет
684	2	Читинский муниципальный округ Забайкальского края	22234	Читинская ЦРБ-ФАП, Читинский район, с. Танха, ул. Лесная, 33, пом.2	Читинская ЦРБ-ФАП, Читинский район, с. Танха, ул. Лесная, 33, пом.2	51,99679	113,97727	Действующая	15-04-2021		28980						1		1.0 Пакет
685	2	Читинский муниципальный округ Забайкальского края	22304	Читинская ЦРБ-ФАП, Читинский район, с. Тасей,ул Центральная,12	Читинская ЦРБ-ФАП, Читинский район, с. Тасей,ул Центральная,12	52,21631	112,95849	Действующая	15-04-2021		29052						1		1.0 Пакет
686	2	Читинский муниципальный округ Забайкальского края	22318	Читинская ЦРБ-ФАП, Читинский район, с. Шишкино, ул. Дорожная,33	Читинская ЦРБ-ФАП, Читинский район, с. Шишкино, ул. Дорожная,33	52,30479	113,58248	Действующая	15-04-2021		29075	1	1,1						1.1 Евро
687	2	Читинский муниципальный округ Забайкальского края	22277	Читинская ЦРБ-ФАП, Читинский район, с.Ильинка, пер. Больничный, 4, пом.1	Читинская ЦРБ-ФАП, Читинский район, с.Ильинка, пер. Больничный, 4, пом.1	52,06637	114,17772	Действующая	15-04-2021		29015						1		1.0 Пакет
688	2	Читинский муниципальный округ Забайкальского края	22346	Читинская ЦРБ-ФАП, Читинский район, ст. Ингода, ул. Центральная, 37, пом.2	Читинская ЦРБ-ФАП, Читинский район, ст. Ингода, ул. Центральная, 37, пом.2	51,84899	113,10243	Действующая	15-04-2021		29115						1		1.0 Пакет
689	2	Читинский муниципальный округ Забайкальского края	22375	Читинская ЦРБ-Читинский район, с. Бургень, ул. Центральная,2а	Читинская ЦРБ-Читинский район, с. Бургень, ул. Центральная,2а	52,42131	113,77549	Действующая	15-04-2021		29162	1	1,1						1.1 Евро
690	2	Читинский муниципальный округ Забайкальского края	33774	Читинский р., с. Смоленка, ул. Ленская, д. 28, магазин "Бристоль"-ООО "АЛЬБИОН-2002"	Читинский р., с. Смоленка, ул. Ленская, д. 28, магазин "Бристоль"-ООО "АЛЬБИОН-2002"	52,16958	113,52578	Действующая	06-12-2023		50337						2		1.1 Пакет
691	2	Читинский муниципальный округ Забайкальского края	27793	"Читинский район, оз. Арахлей, р-н Пески (база Администрации Читинского района) "	Читинский район, оз. Арахлей, р-н Пески (база Администрации Читинского района)	52,2462	112,92305	Действующая	05-07-2021		36886	6	0,75						0.75 - железный
692	2	Читинский муниципальный округ Забайкальского края	23312	Читинский район, пгт.Атамановка,ул.Заводская,3 а, Церковь	Читинский район, пгт.Атамановка,ул.Заводская,3 а, Церковь	51,9181	113,65285	Действующая	23-04-2021		30387						1		1.0 Пакет
693	2	Читинский муниципальный округ Забайкальского края	17848	Читинский район, с. Иван-озеро, ул. Центральная, 69а, магазин "Ви Лена"-ИП Кравцова	Читинский район, с. Иван-озеро, ул. Центральная, 69а, магазин "Ви Лена"-ИП Кравцова	52,26808	113,00129	Действующая	18-03-2021		23995						2		1.1 Пакет
694	2	Читинский муниципальный округ Забайкальского края	29854	Читинский район, с. Угдан, стр. Дацан-Угдан	Читинский район, с. Угдан, стр. Дацан-Угдан	52,16097	113,42564	Действующая	23-12-2021		40469						1		1.1 Пакет
695	2	Читинский муниципальный округ Забайкальского края	19644	Читинский район, Яблоневый хребет,32 (Поклонный крест на границе Великого мирового водораздела)	Читинский район, Яблоневый хребет,32 (Поклонный крест на границе Великого мирового водораздела)	52,27638	113,37854	Действующая	31-03-2021		25855	1	0,75						0.75 - железный
696	2	Читинский муниципальный округ Забайкальского края	29835	Читинский р-н, 500м по направлению на восток от с. Сивяково, Пилорама- ИП Карплюк Ирина Петровна	Читинский р-н, 500м по направлению на восток от с. Сивяково, Пилорама-ИП Карплюк Ирина Петровна	51,89238	113,24427	Действующая	22-12-2021		40397	1	1,1						1.1 Евро

697	2	Читинский муниципальный округ Забайкальского края	23330	Читинский р-он, с. Маккавеево, ул. Советская д.65Б, магазин -ИП Никифорова Л.А.	Читинский р-он, с. Маккавеево, ул. Советская д.65Б, магазин -ИП Никифорова Л.А.	51,7528	113,95689	Действующая	23-04-2021		30420						1		1.1 Пакет
698	2	Читинский муниципальный округ Забайкальского края	28927	ЧУЗ "КБ "РЖД-МЕДИЦИНА" Г.ЧИТА" САНАТОРИЙ КАРПОВКА	ЧУЗ "КБ "РЖД-МЕДИЦИНА" Г.ЧИТА" САНАТОРИЙ КАРПОВКА	52,22593	113,54756	Действующая	18-09-2021		38783	5	1,1						1.1 Евро
699	2	Читинский муниципальный округ Забайкальского края	16962	Школа № 28 п. Яблоново-ул Школьная, дом № 21	Школа № 28 п. Яблоново-ул Школьная, дом № 21	51,84239	112,76241	Действующая	20-02-2021		46869						2		1.0 Пакет
700	2	Читинский муниципальный округ Забайкальского края	10303	Школа №1- с.п. Смоленское, с. Смоленка, мкр. Добротный, д. 490	Школа №1- с.п. Смоленское, с. Смоленка, мкр. Добротный, д. 490	52,16706	113,52248	Действующая	28-09-2020		14497	3	1,1						1.1 Евро
701	2	Читинский муниципальный округ Забайкальского края	17939	Школа №2 пгт. Новокручининский, ул. Школьная,35а	Школа №2 пгт. Новокручининский, ул. Школьная,35а	51,77786	113,79001	Действующая	22-03-2021		39724						5		1.5 Пакет
702	2	Читинский муниципальный округ Забайкальского края	22125	Школа №42- пгт Новокручининский, ул Школьная, дом № 1	Школа №42- пгт Новокручининский, ул Школьная, дом № 1	51,77303	113,78696	Действующая	14-04-2021		28821						1		1.1 Пакет
703	2	Читинский муниципальный округ Забайкальского края	32741	Школа Иргень-с, Школьная ул, дом 4	Школа Иргень-с, Школьная ул, дом 4	51,99056	112,57729	Действующая	23-03-2023		47403	3	1,1						1.1 Евро
704	2	Читинский муниципальный округ Забайкальского края	30771	Школа -р-н Читинский, с Колочное-2 Е, ул Южная, дом № 14	Школа -р-н Читинский, с Колочное-2 Е, ул Южная, дом № 14	51,97715	113,13857	Действующая	09-02-2022		41826						1		1.1 Пакет
705	2	Читинский муниципальный округ Забайкальского края	17602	Школа -р-н Читинский, с. Александровка, ул. Саратова, дом № 15 а	Школа -р-н Читинский, с. Александровка, ул. Саратова, дом № 15 а	51,76236	113,74707	Действующая	10-03-2021		23626	2	0,75						0.75 - железный
706	2	Читинский муниципальный округ Забайкальского края	18017	Школа с. Арахлей,ул Набережная, дом № 1	Школа с. Арахлей,ул Набережная, дом № 1	52,16409	112,83788	Действующая	24-03-2021		24227	1	1,1						1.1 Евро
707	2	Читинский муниципальный округ Забайкальского края	15827	Школа с. Угдан ул. Центральная 32	Школа с. Угдан ул. Центральная 32	52,16034	113,45625	Действующая	04-02-2021		21103	1	1,1						1.1 Евро
708	2	Читинский муниципальный округ Забайкальского края	16300	Школа с.Верх-Чита,ул Школьная, дом № 7	Школа с.Верх-Чита,ул Школьная, дом № 7	52,22476	113,49867	Действующая	09-02-2021		21749	1	1,1						1.1 Евро
709	2	Читинский муниципальный округ Забайкальского края	26002	Школа села Ильинка-ул Школьная, дом № 10-А	Школа села Ильинка-ул Школьная, дом № 10-А	52,06388	114,17635	Действующая	30-05-2021		23605						4		1.1 Пакет
710	2	Читинский муниципальный округ Забайкальского края	7131	Школа, п. Лесной городок, ул. Трактовая, дом 8б	Школа, п. Лесной городок, ул. Трактовая, дом 8б	51,73023	113,06943	Действующая	04-09-2020		11035						1		1.0 Пакет
711	2	Читинский муниципальный округ Забайкальского края	17334	Школа, пгт. Новокручининский, ул. Ленинградская, 36	Школа, пгт. Новокручининский, ул. Ленинградская, 36	51,75572	113,8106	Действующая	03-03-2021		23265						2		1.5 Пакет
712	2	Читинский муниципальный округ Забайкальского края	22152	Школа, с. Бургень,ул Школьная, дом № 17	Школа, с. Бургень,ул Школьная, дом № 17	52,41888	113,77295	Действующая	14-04-2021		28844	2	1,1						1.1 Евро
713	2	Читинский муниципальный округ Забайкальского края	16417	Школа, с. Домна, ул. Центральная, д.10	Школа, с. Домна, ул. Центральная, д.10	51,89207	113,1542	Действующая	11-02-2021		21889	1	1,1						1.1 Евро
714	2	Читинский муниципальный округ Забайкальского края	16477	Школа, с. Еремино, ул. Центральная,16	Школа, с. Еремино, ул. Центральная,16	51,95827	113,33827	Действующая	11-02-2021		21975						1		1.1 Пакет
715	2	Читинский муниципальный округ Забайкальского края	16593	Школа, с. Засопка, ул. Школьная,22	Школа, с. Засопка, ул. Школьная,22	52,01168	113,41365	Действующая	15-02-2021		22193	3	1,1						1.1 Евро
716	2	Читинский муниципальный округ Забайкальского края	16433	Школа, с. Новотроицк, ул. Майская,1	Школа, с. Новотроицк, ул. Майская,1	51,99282	114,0853	Действующая	11-02-2021		21910						1		1.5 Пакет
717	2	Читинский муниципальный округ Забайкальского края	16475	Школа, с. Сивяково, ул. Школьная, 1а	Школа, с. Сивяково, ул. Школьная, 1а	51,89387	113,22815	Действующая	11-02-2021		39770						3		1.1 Пакет
718	2	Читинский муниципальный округ Забайкальского края	22154	Школа, с. Шишкино,ул Школьная, дом № 1	Школа, с. Шишкино,ул Школьная, дом № 1	52,30524	113,57873	Действующая	14-04-2021		28846	2	1,1						1.1 Евро
719	2	Читинский муниципальный округ Забайкальского края	16618	Школа-р-н Читинский, п/ст Лесная, ул Таежная, дом № 27	Школа-р-н Читинский, п/ст Лесная, ул Таежная, дом № 27	51,77173	113,00455	Действующая	16-02-2021		22224	1	1,1						1.1 Евро
720	2	Читинский муниципальный округ Забайкальского края	16275	Школа-Читинский район, с. Домно-Ключи, ул. Партизанская, 72а	Школа-Читинский район, с. Домно-Ключи, ул. Партизанская, 72а	51,96721	112,99153	Действующая	09-02-2021		21698						1		1.5 Пакет
721	2	Читинский муниципальный округ Забайкальского края	23754	Магазин "Абсолют" (с.Засопка, ул. Школьная д. 8-1)	Школьная улица, 8, село Засопка, Читинский район, Забайкальский край	52,00954	113,41677	Действующая	26-04-2021		31074						1		0.12 Пакет
722	2	Читинский муниципальный округ Забайкальского края	25011	ЭКЧ-10, ЭЧЭ-9, ст. Новая, пгт. Новокручининский, ул. Энергетиков, 2а	ЭКЧ-10, ЭЧЭ-9, ст. Новая, пгт. Новокручининский, ул. Энергетиков, 2а	51,77415	113,77692	Действующая	12-05-2021		32649	1	0,75	0	0	0	0	0	0.75 - железный
722		Читинский муниципальный округ Забайкальского края										1005		22	0	0	321	7	
1	16	Шелопугинский муниципальный округ Забайкальского края	14024	СДК п.Шелопугино	673610, Россия, Забайкальский край, Шелопугинский район, Шелопугино,	51,66828	117,54944	Действующая	10-12-2020		46266	1	1,1						1.1 Евро

2	16	Шелопугинский муниципальный округ Забайкальского края	22176	Прокуратура Шелопугинского района с.Шелопугино ул. Юбилейная 20	673610, Россия, Забайкальский край, Шелопугинский район, Шелопугино, Неизвестная дорога,	51,6474	117,55395	Действующая	14-04-2021		50551						1		1.1 Пакет
3	16	Шелопугинский муниципальный округ Забайкальского края	14975	Здание клуба	673620, Россия, Забайкальский край, Шелопугинский район, Копунь, Р429,	51,87603	117,65039	Действующая	20-01-2021		19995						1		1.5 Пакет
4	16	Шелопугинский муниципальный округ Забайкальского края	30147	АВТОНОМНАЯ НЕКОММЕРЧЕСКАЯ ОРГАНИЗАЦИЯ "ЦЕНТР СОЦИАЛЬНОГО ОБСЛУЖИВАНИЯ",	АВТОНОМНАЯ НЕКОММЕРЧЕСКАЯ ОРГАНИЗАЦИЯ "ЦЕНТР СОЦИАЛЬНОГО	51,64692	117,53755	Действующая	17-01-2022		40714						1		1.0 Пакет
5	16	Шелопугинский муниципальный округ Забайкальского края	28035	Администрация	"Мироновское"673620,Забайкальский край,Шелопугинский район,	51,97519	117,65516	Действующая	08-07-2021		37593	1	1,1						1.1 Евро
6	16	Шелопугинский муниципальный округ Забайкальского края	14978	Администрация, с. Копунь, Центральная улица, 54, Шелопугинский район	Администрация, с. Копунь, Центральная улица, 54, Шелопугинский район	51,87958	117,6473	Действующая	20-01-2021		19997						2		1.5 Пакет
7	16	Шелопугинский муниципальный округ Забайкальского края	14979	ГБУ "Шелопугинская станция по борьбе с болезнями животных " село Шелопугино, Солнечная улица,	ГБУ "Шелопугинская станция по борьбе с болезнями животных " село Шелопугино, Солнечная улица,	51,64121	117,56597	Действующая	20-01-2021		19998	1	1,1						1.1 Евро
8	16	Шелопугинский муниципальный округ Забайкальского края	24202	Главное Управление МЧС России по Забайкальскому краю,,с. Шелопугино, ул. Первомайская, д.1, ПСЧ №40	Главное Управление МЧС России по Забайкальскому краю,,с. Шелопугино, ул. Первомайская, д.1, ПСЧ №40	51,64832	117,57484	Действующая	29-04-2021		42781						3		1.1 Пакет
9	16	Шелопугинский муниципальный округ Забайкальского края	30461	Государственное учреждение - ОСФР по Забайкальскому краю (бывший ОПФР), с. Шелопугино, ул. Юбилейная	Государственное учреждение - ОСФР по Забайкальскому краю (бывший ОПФР), с. Шелопугино, ул. Юбилейная	51,64713	117,55319	Действующая	31-01-2022		41198	1	1,1						1.1 Евро
10	16	Шелопугинский муниципальный округ Забайкальского края	17119	ГУЗ "Шелопугинская ЦРБ ", с Шелопугино, ул Верхняя, 28, а	ГУЗ "Шелопугинская ЦРБ ", с Шелопугино, ул Верхняя, 28, а	51,64666	117,53949	Действующая	26-02-2021		22983	2	1,1						1.1 Евро
11	16	Шелопугинский муниципальный округ Забайкальского края	15770	ГУСО Вершино-Шахтаминский ЦПДОПР Маленькая страна, с.Вершино-	ГУСО Вершино-Шахтаминский ЦПДОПР Маленькая страна, с.Вершино-	51,29251	117,9024	Действующая	02-02-2021		21033	1	1,1						1.1 Евро
12	16	Шелопугинский муниципальный округ Забайкальского края	31120	МКУ АДМИНИСТРАЦИЯ СЕЛЬСКОГО ПОСЕЛЕНИЯ "МАЛО-ТОНТОЙСКОЕ"	д 1а, ул Совхозная, село Малый Тонтой, Забайкальский край, Шелопугинский р-н	51,83419	117,78959	Действующая	10-03-2022		20829						1		1.1 Пакет
13	16	Шелопугинский муниципальный округ Забайкальского края	24251	Департамент по обеспечению деятельности мировых судей Забайкальского края, с. Шелопугино,	Департамент по обеспечению деятельности мировых судей Забайкальского края, с. Шелопугино,	51,6465	117,55198	Действующая	29-04-2021		31752	1	1,1						1.1 Евро
14	16	Шелопугинский муниципальный округ Забайкальского края	30328	КГСАУ "Забайкаллесхоз"Шелопугинский район, Шелопугино, ул. Зеленая,1а	Забайкальский край, село Шелопугино, ул Зеленая, д 1а	51,65378	117,54496	Действующая	25-01-2022		40916						1		1.1 Пакет
15	16	Шелопугинский муниципальный округ Забайкальского края	29534	ул. Новая	Забайкальский край, Шелопугинский р-н, село Вершино-Шахтаминский, ул Новая	51,29927	117,89335	Действующая	10-12-2021		40020						1		0.12 Пакет
16	16	Шелопугинский муниципальный округ Забайкальского края	31893	ИП Писарева Светлана Николаевна, с. Шелопугино, улица Чернышевского, д.22б	ИП Писарева Светлана Николаевна, с. Шелопугино, улица Чернышевского, д.22б	51,64462	117,56965	Действующая	24-05-2022		44125						1		1.1 Пакет
17	16	Шелопугинский муниципальный округ Забайкальского края	31542	ИП Азизян Карен Григоревич, с Шелопугино, ул Советская, д. 19, помещ. 2 магазин	ИП Азизян Карен Григоревич, с Шелопугино, ул Советская, д. 19, помещ. 2 магазин	51,6528	117,56165	Действующая	19-04-2022		43446						2		1.0 Пакет
18	16	Шелопугинский муниципальный округ Забайкальского края	29612	ИП Балашова Оксана Юрьевна, с. Шелопугино, ул. Верхняя, дом №13Б - аптека	ИП Балашова Оксана Юрьевна, с. Шелопугино, ул. Верхняя, дом №13Б - аптека	51,64675	117,53932	Действующая	14-12-2021		40146						1		1.1 Пакет
19	16	Шелопугинский муниципальный округ Забайкальского края	16220	ИП Бегларян Алмара Суриковна, магазин "Эксклюзив"; с. Шелопугино ул. Чернышевского ,47	ИП Бегларян Алмара Суриковна, магазин "Эксклюзив"; с. Шелопугино ул. Чернышевского ,47	51,65042	117,56082	Действующая	08-02-2021		36758	1	1,1						1.1 Евро
20	16	Шелопугинский муниципальный округ Забайкальского края	16216	ИП Бегларян Алмара Суриковна, магазины "Хлеб", "Дружба", кафе; с. Шелопугино ул. Советская ,19	ИП Бегларян Алмара Суриковна, магазины "Хлеб", "Дружба", кафе; с. Шелопугино ул. Советская ,19	51,65299	117,56144	Действующая	08-02-2021		21612						3		1.1 Пакет
21	16	Шелопугинский муниципальный округ Забайкальского края	19592	ИП без образования юридического лица Элоян Альберт Жоржикович, с Глинянка, ул.40лет Победы,д.№18	ИП без образования юридического лица Элоян Альберт Жоржикович, с Глинянка, ул.40лет Победы,д.№18	51,66256	117,40444	Действующая	31-03-2021		25794						1		1.1 Пакет
22	16	Шелопугинский муниципальный округ Забайкальского края	29658	ИП Гаряшина Александра Ивановна, с Шелопугино, пер. Райповский, д. 1а	ИП Гаряшина Александра Ивановна, с Шелопугино, пер. Райповский, д. 1а	51,65154	117,56114	Действующая	14-12-2021		40209						4		1.0 Пакет
23	16	Шелопугинский муниципальный округ Забайкальского края	31910	ИП Городилова Екатерина Алексеевна, с. Шелопугино, ул.Советская,д.19Б - магазин "У Ивановны"	ИП Городилова Екатерина Алексеевна, с. Шелопугино, ул.Советская,д.19Б - магазин "У Ивановны"	51,6527	117,56149	Действующая	26-05-2022		22140						1		1.1 Пакет
24	16	Шелопугинский муниципальный округ Забайкальского края	16576	ИП Еремеева Светлана Михайловна, с. Шелопугино, улица Чернышевского, д.22	ИП Еремеева Светлана Михайловна, с. Шелопугино, улица Чернышевского, д.22	51,64437	117,56978	Действующая	15-02-2021		37584						1		1.1 Пакет
25	16	Шелопугинский муниципальный округ Забайкальского края	26685	ИП Кау-Эже Елена Юрьевна, Шелопугинский район, с. Вершино-Шахтаминский, ул. Профсоюзная, 3	ИП Кау-Эже Елена Юрьевна, Шелопугинский район, с. Вершино-Шахтаминский, ул. Профсоюзная, 3	51,29252	117,9024	Действующая	10-06-2021		34851						2		1.1 Пакет
26	16	Шелопугинский муниципальный округ Забайкальского края	17297	ИП Лукина Ирина Александровна, п.В.Шахтаминский ул.Советская 1 д.1 - магазин	ИП Лукина Ирина Александровна, п.В.Шахтаминский ул.Советская 1 д.1 - магазин	51,29247	117,90013	Действующая	02-03-2021		23222						1		1.1 Пакет
27	16	Шелопугинский муниципальный округ Забайкальского края	30985	ИП Рузанов Артём Васильевич, ,с. Шелопугино, ул. Чернышевского, дом №36 - магазин	ИП Рузанов Артём Васильевич, ,с. Шелопугино, ул. Чернышевского, дом №36 - магазин	51,64996	117,54811	Действующая	21-02-2022		42272						4		0.12 Пакет
28	16	Шелопугинский муниципальный округ Забайкальского края	31901	ИП Стенина Ольга Викторовна, с. Шелопугино, пер. Райповский, д.2 - магазин	ИП Стенина Ольга Викторовна, с. Шелопугино, пер. Райповский, д.2 - магазин	51,65172	117,56153	Действующая	25-05-2022		44143						1		1.1 Пакет
29	16	Шелопугинский муниципальный округ Забайкальского края	13993	ИП Хачатрян А.Ж., с. Шелопугино, пер.Райповский,1Б	ИП Хачатрян А.Ж., с. Шелопугино, пер.Райповский,1Б	51,65146	117,56018	Действующая	10-12-2020		47453						1		1.1 Пакет

30	16	Шелопугинский муниципальный округ Забайкальского края	17294	ИП Хачатрян Аршалуйс Жоржикович, с. Шелопугино, ул. Юбилейная,12	ИП Хачатрян Аршалуйс Жоржикович, с. Шелопугино, ул. Юбилейная,12	51,64764	117,55386	Действующая	02-03-2021		23219	1	1,1						1.1 Евро
31	16	Шелопугинский муниципальный округ Забайкальского края	17296	ИП Хачатрян Аршалуйс Жоржикович, с. Шелопугино, ул. Верхняя,13А	ИП Хачатрян Аршалуйс Жоржикович, с. Шелопугино, ул. Верхняя,13А	51,64681	117,54293	Действующая	02-03-2021		40161	1	1,1						1.1 Евро
32	16	Шелопугинский муниципальный округ Забайкальского края	16535	ИП Черенцова Зоя Прокопьевна, с.Шелопугино, ул.Советская,д.15	ИП Черенцова Зоя Прокопьевна, с.Шелопугино, ул.Советская,д.15	51,65811	117,56019	Действующая	15-02-2021		22097						1		1.1 Пакет
33	16	Шелопугинский муниципальный округ Забайкальского края	28136	ИП Элоян Гарик Геворгович, с. Шелопугино, ул. Чернышевского, д. 37 - пекарня	ИП Элоян Гарик Геворгович, с. Шелопугино, ул. Чернышевского, д. 37 - пекарня	51,64903	117,56172	Действующая	09-07-2021		37296	1	1,1						1.1 Евро
34	16	Шелопугинский муниципальный округ Забайкальского края	31908	ИП Эпова Татьяна Валерьевна, с. Шелопугино, пер. Райповский, дом №2 - МАГАЗИН	ИП Эпова Татьяна Валерьевна, с. Шелопугино, пер. Райповский, дом №2 - МАГАЗИН	51,65171	117,56147	Действующая	25-05-2022		44149						1		1.1 Пакет
35	16	Шелопугинский муниципальный округ Забайкальского края	16534	ИП Юлчиева Нигора, с. Шелопугино, ул. Советская, д.40 - автоцентр	ИП Юлчиева Нигора, с. Шелопугино, ул. Советская, д.40 - автоцентр	51,65268	117,56233	Действующая	15-02-2021		36761	1	1,1						1.1 Евро
36	16	Шелопугинский муниципальный округ Забайкальского края	16533	ИП Юлчиева Нигора, с. Шелопугино, ул.Советская,д.42А - хозяйственный магазин	ИП Юлчиева Нигора, с. Шелопугино, ул.Советская,д.42А - хозяйственный магазин	51,65314	117,562	Действующая	15-02-2021		36763	1	1,1						1.1 Евро
37	16	Шелопугинский муниципальный округ Забайкальского края	31888	ИП Якимова Татьяна Леонидовна, с. Шелопугино, пер.Райповский, дом2	ИП Якимова Татьяна Леонидовна, с. Шелопугино, пер.Райповский, дом2	51,65124	117,55931	Действующая	23-05-2022		44114						1		1.1 Пакет
38	16	Шелопугинский муниципальный округ Забайкальского края	31124	КГАУ "МФЦ ЗАБАЙКАЛЬСКОГО КРАЯ", с. Шелопугино, ул. Юбилейная,10	КГАУ "МФЦ ЗАБАЙКАЛЬСКОГО КРАЯ", с. Шелопугино, ул. Юбилейная,10	51,64792	117,55403	Действующая	10-03-2022		42591						2		0.75 Пакет
39	16	Шелопугинский муниципальный округ Забайкальского края	27277	КГУП "Автомобильные дороги Забайкалья", с. Шелопугино, ул. Чернышевского, 3	КГУП "Автомобильные дороги Забайкалья", с. Шелопугино, ул. Чернышевского, 3	51,64201	117,57456	Действующая	22-06-2021		36164	1	0,75						0.75 - железный
40	16	Шелопугинский муниципальный округ Забайкальского края	15773	МБУДО Шелопугинская музыкальная школа, , с. Шелопугино, ул. Лазо, 2а	МБУДО Шелопугинская музыкальная школа , с. Шелопугино, ул. Лазо, 2а	51,64689	117,55254	Действующая	02-02-2021		21036	1	1,1						1.1 Евро
41	16	Шелопугинский муниципальный округ Забайкальского края	15609	МБУК Межпоселенческая центральная клубная система, с .Шелопугино ул Лазо, 2	МБУК Межпоселенческая центральная клубная система, с .Шелопугино ул Лазо, 2	51,64663	117,55248	Действующая	01-02-2021		20818	1	1,1						1.1 Евро
42	16	Шелопугинский муниципальный округ Забайкальского края	29438	МБУК Межпоселенческая центральная клубная система, с.Вершино-Шахтаминский, ул. Трактовая 4 СДК "Горняк"	МБУК Межпоселенческая центральная клубная система, с.Вершино-Шахтаминский, ул. Трактовая 4 СДК "Горняк"	51,2984	117,89096	Действующая	03-12-2021		39843	1	1,1						1.1 Евро
43	16	Шелопугинский муниципальный округ Забайкальского края	14060	МДОУ Детский сад № 1 с. Шелопугино, ул. Центральная,1	МДОУ Детский сад № 1 с. Шелопугино, ул. Центральная,1	51,65321	117,58397	Действующая	10-12-2020		47504	1	1,1						1.1 Евро
44	16	Шелопугинский муниципальный округ Забайкальского края	14985	МДОУ Детский сад № 1 с. Шелопугино, ул. Советская, 42	МДОУ Детский сад № 1, с. Шелопугино, ул. Советская, 42	51,65303	117,56203	Действующая	20-01-2021		20001	1	1,1						1.1 Евро
45	16	Шелопугинский муниципальный округ Забайкальского края	15115	МДОУ Детский сад №2 "Березка" , с. Шелопугино, ул. Советская, 1	МДОУ Детский сад №2 "Березка" , с. Шелопугино, ул. Советская, 1	51,64769	117,56512	Действующая	21-01-2021		20156	2	1,1						1.1 Евро
46	16	Шелопугинский муниципальный округ Забайкальского края	15124	МДОУ Детский сад №2 "Березка" с. Шелопугино, ул.Новая, 15	МДОУ Детский сад №2 "Березка" с. Шелопугино, ул.Новая, 15	51,66645	117,54933	Действующая	21-01-2021		20171	1	1,1						1.1 Евро
47	16	Шелопугинский муниципальный округ Забайкальского края	31328	парк	Мироново,ул.Центральная	51,97695	117,64808	Действующая	29-03-2022		43105	1	1,1						1.1 Евро
48	16	Шелопугинский муниципальный округ Забайкальского края	13983	МКД ул. Лазо 3, 8	МКД ул. Лазо 3, 8	51,64614	117,54957	Действующая	10-12-2020		18837	3	1,1						1.1 Евро
49	16	Шелопугинский муниципальный округ Забайкальского края	16068	МКУ Администрация сельского поселения "Вершино-Шахтаминское", с.Вершино-Шахтаминский, ул. Трактовая 2	МКУ Администрация сельского поселения "Вершино-Шахтаминское", с.Вершино-Шахтаминский, ул. Трактовая 2	51,29597	117,88521	Действующая	07-02-2021		21392						1		1.1 Пакет
50	16	Шелопугинский муниципальный округ Забайкальского края	14945	МКУ администрация сельского поселения "Глинянское", с Глинянка, ул Трактовая, 16	МКУ администрация сельского поселения "Глинянское", с Глинянка, ул Трактовая, 16	51,65656	117,3988	Действующая	20-01-2021		51000	1	1,1						1.1 Евро
51	16	Шелопугинский муниципальный округ Забайкальского края	14943	МКУ администрация сельского поселения "Глинянское", с.Глинянка, ул, 40 лет Победы, 16- Здание клуба	МКУ администрация сельского поселения "Глинянское", с.Глинянка, ул, 40 лет Победы, 16- Здание клуба	51,66166	117,40105	Действующая	20-01-2021		19962						1		1.1 Пакет
52	16	Шелопугинский муниципальный округ Забайкальского края	14942	МКУ администрация сельского поселения "Глинянское", с.Тергень,ул.Центральная,18 - здание	МКУ администрация сельского поселения "Глинянское", с.Тергень,ул.Центральная,18 - здание	51,73822	117,35029	Действующая	20-01-2021		50999	1	1,1						1.1 Евро
53	16	Шелопугинский муниципальный округ Забайкальского края	15769	МКУ администрация сельского поселения "Нижне-Шахтаминское", с.Нижняя Шахтама,	МКУ администрация сельского поселения "Нижне-Шахтаминское", с.Нижняя Шахтама,	51,39144	117,68651	Действующая	02-02-2021		21032						1		1.1 Пакет
54	16	Шелопугинский муниципальный округ Забайкальского края	15626	МКУ администрация сельского поселения "Шелопугинское", Магазин "Маргарита", с. Шелопугино, ул.	МКУ администрация сельского поселения "Шелопугинское", Магазин "Маргарита", с. Шелопугино, ул.	51,65003	117,5611	Действующая	01-02-2021		20838						1		1.5 Пакет
55	16	Шелопугинский муниципальный округ Забайкальского края	15621	МКУ Администрация сельского поселения "Шелопугинское", с. Малышево, ул.Молодежная,24 - Здание	МКУ Администрация сельского поселения "Шелопугинское", с. Малышево, ул.Молодежная,24 - Здание	51,53973	117,66803	Действующая	01-02-2021		20832						1		1.1 Пакет
56	16	Шелопугинский муниципальный округ Забайкальского края	15620	МКУ администрация сельского поселения "Шелопугинское", с. Малышево, ул.Центральная, д. 21а - здание сельского клуба	МКУ администрация сельского поселения "Шелопугинское", с. Малышево, ул.Центральная, д. 21а - здание сельского клуба	51,53831	117,67066	Действующая	01-02-2021		20831						1		1.1 Пакет
57	16	Шелопугинский муниципальный округ Забайкальского края	15622	МКУ администрация сельского поселения "Шелопугинское", с. Шелопугино, ул. Советская, 136 СДК	МКУ администрация сельского поселения "Шелопугинское", с. Шелопугино, ул. Советская, 136 СДК	51,6509	117,56312	Действующая	01-02-2021		20833	1	1,1						1.1 Евро

58	16	Шелопугинский муниципальный округ Забайкальского края	30500	МКУ Администрация сельского поселения Шивинское, с. Шивия, ул. Новая,3	МКУ Администрация сельского поселения Шивинское, с. Шивия, ул. Новая,3	51,89211	117,43297	Действующая	01-02-2022		41270						1		1.1 Пакет
59	16	Шелопугинский муниципальный округ Забайкальского края	15607	МКУ Администрация сельского поселения Шивинское, с. Шивия, ул. Центральная,4 - здание клуба	МКУ Администрация сельского поселения Шивинское, с. Шивия, ул. Центральная,4 - здание клуба	51,8887	117,42916	Действующая	01-02-2021		20815						1		1.1 Пакет
60	16	Шелопугинский муниципальный округ Забайкальского края	15610	МКУ администрация СП "Мироновское", с. Ишикан, ул. Школьная, 17а	МКУ администрация СП "Мироновское", с. Ишикан, ул. Школьная, 17а	51,96899	117,55943	Действующая	01-02-2021		50706						1		1.1 Пакет
61	16	Шелопугинский муниципальный округ Забайкальского края	15624	МКУ администрация СП"Шелопугинское", Парк имени Музгина, с. Шелопугино, ул. Советская, 35	МКУ администрация СП "Шелопугинское", Парк имени Музгина, с. Шелопугино, ул. Советская, 35	51,64946	117,56403	Действующая	01-02-2021		20835	1	1,1						1.1 Евро
62	16	Шелопугинский муниципальный округ Забайкальского края	17135	МО МВД РОССИИ "БАЛЕЙСКИЙ" , с.Шелопугино, ул.Юбилейная, д.6	МО МВД РОССИИ "БАЛЕЙСКИЙ" , с.Шелопугино, ул.Юбилейная, д.6	51,64878	117,55497	Действующая	26-02-2021		36738	1	1,1						1.1 Евро
63	16	Шелопугинский муниципальный округ Забайкальского края	16039	МОУ Вершино-Шахтаминская средняя общеобразовательная школа, с. Вершино-Шахтаминский, ул. Юбилейная, 6	МОУ Вершино-Шахтаминская средняя общеобразовательная школа, с. Вершино-Шахтаминский, ул. Юбилейная, 6	51,29916	117,89061	Действующая	06-02-2021		21348	2	1,1						1.1 Евро
64	16	Шелопугинский муниципальный округ Забайкальского края	16040	МОУ Вершино-Шахтаминская средняя общеобразовательная школа, с. Вершино-Шахтаминский, ул. Юбилейная, 6	МОУ Вершино-Шахтаминская средняя общеобразовательная школа, с. Вершино-Шахтаминский, ул. Юбилейная, 6	51,29984	117,89121	Действующая	06-02-2021		21350	1	1,1						1.1 Евро
65	16	Шелопугинский муниципальный округ Забайкальского края	16043	МОУ Глинянская основная общеобразовательная школа, с. Глинянка, ул. 40 Лет Победы, 19	МОУ Глинянская основная общеобразовательная школа, с. Глинянка, ул. 40 Лет Победы, 19	51,66253	117,40453	Действующая	06-02-2021		21354						1		1.1 Пакет
66	16	Шелопугинский муниципальный округ Забайкальского края	15600	МОУ начальная общеобразовательная школа с. Дая, ул. Верхняя, 13а	МОУ начальная общеобразовательная школа с. Дая, ул. Верхняя, 13а	51,79185	117,4492	Действующая	01-02-2021		20808						1		1.1 Пакет
67	16	Шелопугинский муниципальный округ Забайкальского края	15148	МОУ начальная общеобразовательная школа с. Даякон, ул. Верхняя, 16	МОУ начальная общеобразовательная школа с. Даякон, ул. Верхняя, 16	51,82716	117,54673	Действующая	21-01-2021		20200						1		1.1 Пакет
68	16	Шелопугинский муниципальный округ Забайкальского края	15140	МОУ начальная общеобразовательная школа с. Малышево, с. Малышево, ул. Молодежная, 24	МОУ начальная общеобразовательная школа с. Малышево, с. Малышево, ул. Молодежная, 24	51,53859	117,66577	Действующая	21-01-2021		20191	1	1,1						1.1 Евро
69	16	Шелопугинский муниципальный округ Забайкальского края	14981	МОУ Нижне-Шахтаминская ООШ, с. Нижняя Шахтама , Первомайская ул, дом № 3	МОУ Нижне-Шахтаминская ООШ, с. Нижняя Шахтама , Первомайская ул, дом № 3	51,39002	117,68687	Действующая	20-01-2021		19999	1	1,1						1.1 Евро
70	16	Шелопугинский муниципальный округ Забайкальского края	30366	МОУ Нижне-Шахтаминская ООШ, с. Нижняя Шахтама ул.Партизанская,18	МОУ Нижне-Шахтаминская ООШ, с. Нижняя Шахтама ул.Партизанская,18	51,38663	117,68882	Действующая	26-01-2022		41007	1	1,1						1.1 Евро
71	16	Шелопугинский муниципальный округ Забайкальского края	16073	МОУ Шелопугинская средняя общеобразовательная школа, с. Шелопугино, ул. Юбилейная, 14	МОУ Шелопугинская средняя общеобразовательная школа, с. Шелопугино, ул. Юбилейная, 14	51,64926	117,55231	Действующая	07-02-2021		21396	2	1,1						1.1 Евро
72	16	Шелопугинский муниципальный округ Забайкальского края	15136	МОУ Шивинская Основная общеобразовательная школа, с. Шивия, ул. Нагорная, д. 16	МОУ Шивинская Основная общеобразовательная школа, с. Шивия, ул. Нагорная, д. 16	51,88941	117,42229	Действующая	21-01-2021		40821						1		1.1 Пакет
73	16	Шелопугинский муниципальный округ Забайкальского края	15603	МОУ Шивинская Основная общеобразовательная школа, с.Шивия, ул. Центральная, 6	МОУ Шивинская Основная общеобразовательная школа, с.Шивия, ул. Центральная, 6	51,88796	117,42707	Действующая	01-02-2021		20811						1		1.1 Пакет
74	16	Шелопугинский муниципальный округ Забайкальского края	15623	Муниципальное казенное учреждение администрация сельского поселения "Шелопугинское", с. Шелопугино, ул. Юбилейная, 10	Муниципальное казенное учреждение администрация сельского поселения "Шелопугинское", с. Шелопугино, ул. Юбилейная, 10	51,64792	117,55404	Действующая	01-02-2021		20834	1	1,1						1.1 Евро
75	16	Шелопугинский муниципальный округ Забайкальского края	16548	МУП "Редакция газеты "Шелопугинские вести", с.Шелопугино, ул.Лазо, 2	МУП "Редакция газеты "Шелопугинские вести", с.Шелопугино, ул.Лазо, 2	51,64655	117,55241	Действующая	15-02-2021		22113						1		1.1 Пакет
76	16	Шелопугинский муниципальный округ Забайкальского края	19597	Общество с ограниченной ответственностью "Рассвет", АЗС, с. Шелопугино, ул. Чернышевского,111	Общество с ограниченной ответственностью "Рассвет", АЗС, с. Шелопугино, ул. Чернышевского,111	51,66001	117,54936	Действующая	31-03-2021		36760	1	1,1						1.1 Евро
77	16	Шелопугинский муниципальный округ Забайкальского края	13936	ПАО "РОСТЕЛЕКОМ", с. Шелопугино, ул. Музгина, д. 34А	ПАО "РОСТЕЛЕКОМ", с. Шелопугино, ул. Музгина, д. 34А	51,6458	117,55057	Действующая	10-12-2020		47719	1	1,1						1.1 Евро
78	16	Шелопугинский муниципальный округ Забайкальского края	30144	Православный Приход, с. Шелопугино, ул. Советская, д. 20	Православный Приход, с. Шелопугино, ул. Советская, д. 20	51,65014	117,56414	Действующая	17-01-2022		40708						1		1.1 Пакет
79	16	Шелопугинский муниципальный округ Забайкальского края	27714	Публичное акционерное общество "Нефтемаркет", с. Шелопугино, АЗС№32	Публичное акционерное общество "Нефтемаркет", с. Шелопугино, АЗС№32	51,66617	117,5431	Действующая	05-07-2021		36797	1	0,75						0.75 - железный
80	16	Шелопугинский муниципальный округ Забайкальского края	15772	Дошкольная группа	Россия, Забайкальский край, Шелопугинский район, село Большой Тонтой	51,82358	117,75333	Действующая	02-02-2021		21035						1		1.1 Пакет
81	16	Шелопугинский муниципальный округ Забайкальского края	15617	Здание клуба	Россия, Забайкальский край, Шелопугинский район, село Малый Тонтой	51,83382	117,78905	Действующая	01-02-2021		20828						1		1.1 Пакет
82	16	Шелопугинский муниципальный округ Забайкальского края	15618	Администрация (спортивная площадка)	Россия, Забайкальский край, Шелопугинский район, село Малый Тонтой	51,8344	117,78888	Действующая	01-02-2021		42584						1		1.1 Пакет
83	16	Шелопугинский муниципальный округ Забайкальского края	27004	Военный городок б/н (ОВК)	Россия, Забайкальский край, Шелопугинский район, село Шелопугино, Военный городок б/н (ОВК) Советская улица, 5	51,65001	117,56382	Действующая	17-06-2021		35602						1		0.12 Пакет
84	16	Шелопугинский муниципальный округ Забайкальского края	15612	Здание клуба	село Мироново, Центральная улица, 37А, Шелопугинский район, Забайкальский край, Россия	51,9813	117,64594	Действующая	01-02-2021		45718	1	1,1						1.1 Евро
85	16	Шелопугинский муниципальный округ Забайкальского края	15615	Здание библиотеки	село Мироново, Центральная улица, 48, Шелопугинский район, Забайкальский край, Россия	51,97587	117,64644	Действующая	01-02-2021		20825						1		1.1 Пакет

86	16	Шелопугинский муниципальный округ Забайкальского края	14089	Село Шелопугино, ул. Юбилейная МКД	Село Шелопугино, ул. Юбилейная МКД	51,64912	117,55563	Действующая	10-12-2020		47501	2	1,1						1.1 Евро
87	16	Шелопугинский муниципальный округ Забайкальского края	29531	Управление Судебного департамента, Шелопугинский районный суд, с. Шелопугино, ул.Юбилейная, 8	Управление Судебного департамента, Шелопугинский районный суд, с. Шелопугино, ул.Юбилейная, 8	51,64848	117,55453	Действующая	09-12-2021		40129	1	1,1						1.1 Евро
88	16	Шелопугинский муниципальный округ Забайкальского края	13984	УФПС Забайкальского края - Филиал АО "Почта России", с. Шелопугино, ул. Музгина, д. 34А	УФПС Забайкальского края - Филиал АО "Почта России", с. Шелопугино, ул. Музгина, д. 34А	51,64597	117,55078	Действующая	10-12-2020		18838						1		0.12 Пакет
89	16	Шелопугинский муниципальный округ Забайкальского края	24262	ФГБУ "Забайкальское управление по гидрометеорологии и мониторингу окружающей среды, с. Шелопугино, ул. Багишаева	ФГБУ "Забайкальское управление по гидрометеорологии и мониторингу окружающей среды, с. Шелопугино, ул. Багишаева	51,65509	117,58716	Действующая	30-04-2021		31770						1		1.0 Пакет
90	16	Шелопугинский муниципальный округ Забайкальского края	29862	ФКУ "ЦОКР", Казначейство, с. Шелопугино, ул .Лазо, 24	ФКУ "ЦОКР", Казначейство, с. Шелопугино, ул .Лазо, 24	51,64656	117,55178	Действующая	24-12-2021		40482						2		0.5 Пакет
91	16	Шелопугинский муниципальный округ Забайкальского края	16037	Центр БО и МТО, село Шелопугино, улица Лазо, 6	Центр БО и МТО, село Шелопугино, улица Лазо, 6	51,64623	117,55147	Действующая	06-02-2021		40223	2	1,1						1.1 Евро
92	16	Шелопугинский муниципальный округ Забайкальского края	17912	Шелопугинский отдел ГКУ краевой ЦЗН, с. Шелопугино, ул. Музгина, 61/2	Шелопугинский отдел ГКУ краевой ЦЗН, с. Шелопугино, ул. Музгина, 61/2	51,64244	117,54085	Действующая	19-03-2021		37579						1		1.1 Пакет
93	16	Шелопугинский муниципальный округ Забайкальского края	15149	Детский сад	Шелопугинский район, Забайкальский край, Россия, 38А, Центральная улица, село Мироново	51,97586	117,64646	Действующая	21-01-2021		37592						1		1.1 Пакет
94	16	Шелопугинский муниципальный округ Забайкальского края	16038	Школа, Школьная улица, 3, с. Копунь Шелопугинский район	Школа, Школьная улица, 3, с. Копунь Шелопугинский район	51,89807	117,64434	Действующая	06-02-2021		42599						4		1.1 Пакет
95	16	Шелопугинский муниципальный округ Забайкальского края	15771	Школа1, Школьная улица, село Большой Тонтой, Шелопугинский район	Школа1, Школьная улица, село Большой Тонтой, Шелопугинский район	51,8316	117,76285	Действующая	02-02-2021		37595	2	1,1						1.1 Евро
96	16	Шелопугинский муниципальный округ Забайкальского края	28036	дошкольная группа		51,8328	117,79013	Действующая	08-07-2021		37596						1		1.1 Пакет
97	16	Шелопугинский муниципальный округ Забайкальского края	28556	ДК с.Даякон		51,82697	117,57044	Действующая	23-07-2021		46326	1	1,1						1.1 Евро
98	16	Шелопугинский муниципальный округ Забайкальского края	28557	ДК с.Дая		51,78871	117,44874	Действующая	23-07-2021		37991	0	0	0	0	0	1	0	1.1 Пакет
98		Шелопугинский муниципальный округ Забайкальского края										53		0	0	0	72	0	
1	20	Муниципальный район "Шилкинский район" Забайкальского края	34267	ИП Алиев Сахавет Сабир оглы	" г.Шилка, ул.Балябина,43 Магазин «Лидер» продуктовый магазин"	51,85062	116,02457	Инспекция	12-09-2024		52097						1		1.1 Пакет
2	20	Муниципальный район "Шилкинский район" Забайкальского края	34020	Кинотеатр	ГАУК "Забайкальская государственная кинокомпания"" " пгт Первомайский, ул Пролетарская, д	51,66485	115,63607	Действующая	18-04-2024		51122						1		0.5 Пакет
3	20	Муниципальный район "Шилкинский район" Забайкальского края	27688	ИП Аюрова Дулмажап Банчиковна "Забайкальский край,Шилкинский р-н,, с Богомягково Кафе «УРЯАЛ» 192 км. Трасса, Итка-Хабаровск"	Забайкальский край,Шилкинский р-н,, с Богомягково Кафе «УРЯАЛ» 192 км. Трасса, Итка-Хабаровск"	51,97877	115,72675	Действующая	04-07-2021		36174	1	1,1						1.1 Евро
4	20	Муниципальный район "Шилкинский район" Забайкальского края	4423	Шилка, улица Ленина, 88 МКД	, Шилка, улица Ленина, 88 МКД	51,85383	116,03178	Действующая	27-08-2020		7285	1	1,1						1.1 Евро
5	20	Муниципальный район "Шилкинский район" Забайкальского края	16052	сельский клуб	1, Клубная улица, село Кокуй-Комогорцево, Сельский клуб	51,93444	115,86131	Действующая	06-02-2021		21368						1		1.1 Пакет
6	20	Муниципальный район "Шилкинский район" Забайкальского края	16049	Администрация село Богомягково, Центральная улица, 10 + почта России	10, Центральная улица, Администрация село Богомягково, Центральная улица, 10 + почта России	51,99306	115,79803	Действующая	06-02-2021		21363	2	1,1						1.1 Евро
7	20	Муниципальный район "Шилкинский район" Забайкальского края	27168	мн Успех, ИП Аршинская, п. Холбон, ул. Просвещенская, 15	15, Просвещенская улица, поселок городского типа Холбон, Россия, Забайкальский край, Шилкинский район	51,90226	116,24993	Действующая	21-06-2021		36024						2		1.1 Пакет
8	20	Муниципальный район "Шилкинский район" Забайкальского края	17590	АДМИНИСТРАЦИЯ СЕЛЬСКОГО ПОСЕЛЕНИЯ "ОНОНСКОЕ"	17, Советская улица, село Ононское, АДМИНИСТРАЦИЯ СЕЛЬСКОГО ПОСЕЛЕНИЯ "ОНОНСКОЕ"	51,47732	115,94969	Действующая	10-03-2021		23612	3	1,1						1.1 Евро
9	20	Муниципальный район "Шилкинский район" Забайкальского края	16078	школа филиал	18, Комсомольская улица, поселок городского типа Арбагар, Россия, Забайкальский край, Шилкинский район	51,94561	116,27959	Действующая	07-02-2021		21404	1	1,1						1.1 Евро
10	20	Муниципальный район "Шилкинский район" Забайкальского края	33982	Набиев магомад	4, улица Котовского, Шилка, База Набиев, Шилкинский район	51,86383	116,05778	Действующая	03-04-2024		50968	2	1,1						1.1 Евро
11	20	Муниципальный район "Шилкинский район" Забайкальского края	27124	военкомат	64, улица Ленина, Шилка, Россия, Забайкальский край Военкомат	51,85257	116,02683	Действующая	18-06-2021		35905						1		0.5 Пакет
12	20	Муниципальный район "Шилкинский район" Забайкальского края	21700	Шилкинский район, село Нижнее Номоконово, Трудовая улица	673364, Россия, Забайкальский край, Шилкинский район, Номоконово, Трудовая улица, ИЖС	51,64061	115,48921	Действующая	13-04-2021		28328	1	1,1						1.1 Евро
13	20	Муниципальный район "Шилкинский район" Забайкальского края	10523	мкд	673370, Россия, Забайкальский край, МКД ул. Балябина, 143А, Шилка	51,85619	116,04404	Действующая	28-09-2020		50936	1	1,1						1.1 Евро
14	20	Муниципальный район "Шилкинский район" Забайкальского края	10087	п. Шилка мкр. Аргунь 6 МКД	673370, Россия, Забайкальский край, Аргунь 6, Шилка МКД	51,87031	116,00465	Действующая	27-09-2020		14249	2	1,1						1.1 Евро

15	20	Муниципальный район "Шилкинский район" Забайкальского края	10526	МКД г. Шилка, ул. Пузырева, д. 1	673370, Россия, Забайкальский край, МКД ул. Пузырева, 1, Шилка	51,85086	116,02931	Действующая	28-09-2020		15551	2	1,1						1.1 Евро
16	20	Муниципальный район "Шилкинский район" Забайкальского края	19347	Шилкинское ОВО	673370, Россия, Забайкальский край, ул. Воровского, 7, Шилка	51,85796	116,04442	Действующая	29-03-2021		25497	1	0,75						0.75 - железный
17	20	Муниципальный район "Шилкинский район" Забайкальского края	18723	ИЖС	673370, Россия, Забайкальский край, ул. ИЖС Толстого, 18, Шилка	51,85601	116,01914	Действующая	27-03-2021		24983	1	1,1						1.1 Евро
18	20	Муниципальный район "Шилкинский район" Забайкальского края	18719	ул. Ленина, 11, Шилка	673370, Россия, Забайкальский край, ул. Ленина, 11, Шилка МКД	51,85301	116,02503	Действующая	27-03-2021		24979	1	1,1						1.1 Евро
19	20	Муниципальный район "Шилкинский район" Забайкальского края	31911	ПОСТ-ЭЦ Шилка-2	673370, Россия, Забайкальский край, Шилкинский район, Шилка, ПОСТ-ЭЦ Шилка	51,86876	116,06873	Действующая	26-05-2022		45715	1	0,75						0.75 - железный
20	20	Муниципальный район "Шилкинский район" Забайкальского края	33766	дом культуры	673370, Россия, Забайкальский край, Шилкинский район, Шилка, улица Богомягкова, 16	51,85062	116,02638	Действующая	03-12-2023		50313						1		1.0 Пакет
21	20	Муниципальный район "Шилкинский район" Забайкальского края	32700	ЦОКР	673370, Россия, Забайкальский край, Шилкинский район, Шилка, улица Ленина, 29а	51,85323	116,02726	Действующая	15-03-2023		47261	1	1,1						1.1 Евро
22	20	Муниципальный район "Шилкинский район" Забайкальского края	31877	НГЧ 4	673370, Россия, Забайкальский край, Шилкинский район, Шилка, улица Ленина, 5	51,85263	116,02206	Действующая	21-05-2022			1							
23	20	Муниципальный район "Шилкинский район" Забайкальского края	23113	Врд	673370, Россия, Забайкальский край, Шилкинский район, Шилка, улица Станционная, 20 ВРД	51,85677	116,03268	Действующая	21-04-2021		30094	1	1,1						1.1 Евро
24	20	Муниципальный район "Шилкинский район" Забайкальского края	32824	ИП Лоскутников	673370, Россия, Забайкальский край, Шилкинский район, Шилка, улица Толстого, 106	51,86574	116,0072	Действующая	13-04-2023		47867	1	0,75						0.75 - железный
25	20	Муниципальный район "Шилкинский район" Забайкальского края	21373	детский сад солнышко	673371, Забайкальский край, Шилкинский р-н, село Богомягково, улица Г.П.Богомягкова, 23	51,99388	115,79973	Действующая	11-04-2021		29471	1	1,1						1.1 Евро
26	20	Муниципальный район "Шилкинский район" Забайкальского края	13418	Рабочая ул., 12, Холбон,	673376, Россия, Забайкальский край, ИЖС Рабочая ул., 12, Холбон	51,89969	116,25409	Действующая	02-12-2020		18153	1	1,1						1.1 Евро
27	20	Муниципальный район "Шилкинский район" Забайкальского края	13467	Партизанская ул., 1, Холбон,	673376, Россия, Забайкальский край, Партизанская ул., 1, Холбон	51,9026	116,24407	Действующая	03-12-2020		18205	1	1,1						1.1 Евро
28	20	Муниципальный район "Шилкинский район" Забайкальского края	33764	Пролетарская 11	673390, Россия, Забайкальский край, Шилкинский район, Первомайский,	51,66381	115,6275	Действующая	03-12-2023		50311						1		0.12 Пакет
29	20	Муниципальный район "Шилкинский район" Забайкальского края	33770	блохин	673448, Россия, Забайкальский край, Шилкинский район, Саввино,	51,7635	115,08807	Действующая	04-12-2023		50328						1		0.12 Пакет
30	20	Муниципальный район "Шилкинский район" Забайкальского края	19589	Школа	673632, Забайкальский край, Шилкинский р-н, село Мирсаново, улица Кирова, 101 а Казачья школа	51,88933	116,1636	Действующая	31-03-2021		25791	1	1,1						1.1 Евро
31	20	Муниципальный район "Шилкинский район" Забайкальского края	19591	Интернат	673632, Забайкальский край, Шилкинский р-н, село Мирсаново, улица Кирова, 112 б Казачья школа	51,88834	116,16092	Действующая	31-03-2021		25793	1	1,1						1.1 Евро
32	20	Муниципальный район "Шилкинский район" Забайкальского края	27256	г. Шилка, ул. Клубная, 5, ИП Тюменцева	7, Клубная улица, Шилка, Россия, Забайкальский край	51,85474	116,02679	Действующая	22-06-2021		36138	1	0,75						0.75 - железный
33	20	Муниципальный район "Шилкинский район" Забайкальского края	24451	Административное здание Дирекция зданий и сооружений ст. Солнцевая 89243783903	Административное здание Дирекция зданий и сооружений ст. Солнцевая 89243783903	51,75526	115,67368	Действующая	04-05-2021		32041	1	0,75						0.75 - железный
34	20	Муниципальный район "Шилкинский район" Забайкальского края	26209	Административное помещение, с.Новоберезовское,ул.Центральная 50 ЦРБ	Административное помещение, с.Новоберезовское,ул.Центральная 50 ЦРБ	52,11745	116,10023	Действующая	04-06-2021		34266						1		1.1 Пакет
35	20	Муниципальный район "Шилкинский район" Забайкальского края	10530	Администрация городская пгт. Первомайский, ул. Пролетарская, д. 3	Администрация городская пгт. Первомайский, ул. Пролетарская, д. 3	51,66463	115,63918	Действующая	29-09-2020		14773	1	1,1						1.1 Евро
36	20	Муниципальный район "Шилкинский район" Забайкальского края	33189	Администрация сельского поселения "Новоберезовское" МР"Шилкинский р-н" (Администрация)	Администрация сельского поселения "Новоберезовское" МР"Шилкинский р-н" (Администрация)	52,11742	116,0976	Действующая	25-05-2023		48760						1		1.1 Пакет
37	20	Муниципальный район "Шилкинский район" Забайкальского края	33190	Администрация сельского поселения "Новоберезовское" муниципального района "Шилкинский р-н" Забайкальского края 673370, РОССИЯ	Администрация сельского поселения "Новоберезовское" муниципального района "Шилкинский р-н" , с Нижняя Хилокан Советская 21 "Сельский клуб"	52,06	116,15192	Действующая	25-05-2023		48761						1		1.1 Пакет
38	20	Муниципальный район "Шилкинский район" Забайкальского края	27538	Администрация Сельского Поселения "Номоконовское"	Администрация Сельского Поселения "Номоконовское"	51,63878	115,49837	Действующая	29-06-2021		22896						1		1.5 Пакет
39	20	Муниципальный район "Шилкинский район" Забайкальского края	33084	Администрация сельского поселения "Размахнинское" МР "Шилкинский р-н" ул Зеленской, 1 (Администрация)	Администрация сельского поселения "Размахнинское" МР "Шилкинский р-н" ул Зеленской, 1 (Администрация)	51,77324	115,48459	Действующая	19-05-2023		48546	1	1,1						1.1 Евро
40	20	Муниципальный район "Шилкинский район" Забайкальского края	16096	Администрация сельского поселения "Чиронское" муниципального района "Шилкинский район" Забайкальского края	Администрация сельского поселения "Чиронское" муниципального района "Шилкинский район" Забайкальского края	51,62905	115,77856	Действующая	07-02-2021		45995	2	1,1						1.1 Евро
41	20	Муниципальный район "Шилкинский район" Забайкальского края	22594	АЗС 702 АО "Бурятнефтепродукт"	АЗС 702 АО "Бурятнефтепродукт" 210 а/д Чита-Хабаровск, р-н с. Васильевка	52,03469	115,91701	Действующая	17-04-2021		45785	4	1,1						1.1 Евро
42	20	Муниципальный район "Шилкинский район" Забайкальского края	22623	АЗС 79	АЗС 79 Шилкинский район, Богомягково, автодорога Амур,	51,98922	115,80365	Действующая	18-04-2021		29451	1	0,75						0.75 - железный

43	20	Муниципальный район "Шилкинский район" Забайкальского края	33080	Акционерное общество "Железнодорожная торговая компания"	АО "Железнодорожная торговая компания" ул. Котовского, 9	51,86306	116,05759	Действующая	19-05-2023		48537						4		1.5 Пакет
44	20	Муниципальный район "Шилкинский район" Забайкальского края	33034	АО "Забайкальская топливно-энергетическая компания"Ктельная (с. Чирон, с. Усть-Теленгуй,с. Ононское),	АО "Забайкальская топливно-энергетическая компания"Ктельная (с. Чирон, с. Усть-Теленгуй,с. Ононское),	51,62692	115,77644	Действующая	16-05-2023		48429						2		1.1 Пакет
45	20	Муниципальный район "Шилкинский район" Забайкальского края	25236	АО Читаэнергосбыт	АО "Читинская энергосбытовая компания" ул. Нагорная, 7	51,90125	116,25095	Действующая	18-05-2021		47791						3		5.0 Пакет
46	20	Муниципальный район "Шилкинский район" Забайкальского края	33758	Администрация сельского поселения "Верхнехилинское" муниципального района "Шилкинский р-н"	АСП "Верхнехилинское" муниципального района "Шилкинский р-н" Забайкальского края	52,09005	115,89665	Действующая	03-12-2023		50305						2		1.5 Пакет
47	20	Муниципальный район "Шилкинский район" Забайкальского края	33186	АСП "Казановское" МР "Шилкинский р-н" Забайкальского края	АСП "Казановское" МР "Шилкинский р-н"	51,77426	115,86021	Действующая	25-05-2023		48758						1		1.1 Пакет
48	20	Муниципальный район "Шилкинский район" Забайкальского края	31637	администрация	АСП "Мирсановское" муниципального района "с Мирсаново, ул Кирова, 63а	51,88799	116,154	Действующая	26-04-2022		43838	1	1,1						1.1 Евро
49	20	Муниципальный район "Шилкинский район" Забайкальского края	33188	АСП "Новоберезовское" МР " с Новоберезовское, ул Центральная, 48 "Дом культуры" (2869БР)	АСП "Новоберезовское" МР " с Новоберезовское, ул Центральная, 48 "Дом культуры"	52,11735	116,0993	Действующая	25-05-2023		48759	1	1,1						1.1 Евро
50	20	Муниципальный район "Шилкинский район" Забайкальского края	33192	Администрация сельского поселения "Новоберезовское" муниципального района "Шилкинский р-н" "Сельский клуб)	АСП "Новоберезовское" муниципального района "Шилкинский р-н" "Сельский клуб) с Золотухино	52,13885	115,91748	Инспекция	25-05-2023		48763						1		1.1 Пакет
51	20	Муниципальный район "Шилкинский район" Забайкальского края	31319	База ООО "Арбат"673370, РОССИЯ, Забайкальский край, г Шилка, ул Комсомольская, 167	База ООО "Арбат" г Шилка, ул Комсомольская, 167	51,86272	116,01355	Действующая	28-03-2022		43095	1	1,1						1.1 Евро
52	20	Муниципальный район "Шилкинский район" Забайкальского края	27483	Блохин Андрей Сергеевич, с.Размахнино,ул.Школьная,3А	Блохин Андрей Сергеевич, с.Размахнино,ул.Школьная,3А	51,77686	115,4834	Действующая	28-06-2021		36494						4		1.0 Пакет
53	20	Муниципальный район "Шилкинский район" Забайкальского края	27481	Блохин Андрей Сергеевич.с.Савино,ул.Заводская.16Б	Блохин Андрей Сергеевич.с.Савино,ул.Заводская.16Б	51,76462	115,08716	Действующая	28-06-2021		36492						4		1.0 Пакет
54	20	Муниципальный район "Шилкинский район" Забайкальского края	13460	Больничная ул., 4, Холбон, Больница	Больничная ул., 1, Холбон, Шилкинская ЦРБ	51,90545	116,2447	Действующая	03-12-2020		18198	1	1,1						1.1 Евро
55	20	Муниципальный район "Шилкинский район" Забайкальского края	20747	Бурятский филиал ПАО Ростелеком	Бурятский филиал ПАО Ростелеком	51,85463	116,03545	Действующая	06-04-2021		27259	1	1,1						1.1 Евро
56	20	Муниципальный район "Шилкинский район" Забайкальского края	10508	ул. Ленина, 50, Шилка ДОЛБ	Буфет для лок. бригад, АБК (пункт подмены лок. бригад) ст. Шилка ул. Ленина,1	51,85187	116,02191	Действующая	28-09-2020		14711	1	1,1						1.1 Евро
57	20	Муниципальный район "Шилкинский район" Забайкальского края	28079	Варфоломеева Валентина Петровна село Богомягково, Центральная улица, 2	Варфоломеева Валентина Петровна село Богомягково, Центральная улица, 2	51,99254	115,7957	Действующая	08-07-2021		37237						3		1.0 Пакет
58	20	Муниципальный район "Шилкинский район" Забайкальского края	23122	Воссиановительный поезд	Восстановительный поезд ул. Комсомольская 6 ст. Шилка, ул. Комсомольская 6	51,85785	116,03224	Действующая	21-04-2021		30118	1	1,1						1.1 Евро
59	20	Муниципальный район "Шилкинский район" Забайкальского края	5120	Восточный Микр, 12, Первомайский,	Восточный Микр, 12, Первомайский, МКД	51,66232	115,64288	Действующая	29-08-2020		8307	2	1,1						1.1 Евро
60	20	Муниципальный район "Шилкинский район" Забайкальского края	24453	ВЧДЭ Дирекция зданий и сооружений ст. Солнцевая, 89243783903	ВЧДЭ Дирекция зданий и сооружений ст. Солнцевая, 89243783903	51,75484	115,67595	Действующая	05-05-2021		32044	1	0,75						0.75 - железный
61	20	Муниципальный район "Шилкинский район" Забайкальского края	18549	ИЖС г Шилка, Лесной пер, д 1	г Шилка, ИЖС Лесной пер, д 1	51,84168	116,03076	Действующая	26-03-2021		24794	1	1,1						1.1 Евро
62	20	Муниципальный район "Шилкинский район" Забайкальского края	9559	МКД ул Балябина, д 146	г Шилка, ул Балябина, д 146 МКД	51,85371	116,0404	Действующая	26-09-2020		13748	3	1,1						1.1 Евро
63	20	Муниципальный район "Шилкинский район" Забайкальского края	4560	Партизанская7	г Шилка, ул Партизанская, д 7 МКД	51,85037	116,02365	Действующая	27-08-2020		7462	2	1,1						1.1 Евро
64	20	Муниципальный район "Шилкинский район" Забайкальского края	31890	МЧС	г. Первомайск, ул. Пожарная, 1 пожарно спасательная часть №42	51,67407	115,63884	Действующая	24-05-2022		47909	1	1,1						1.1 Евро
65	20	Муниципальный район "Шилкинский район" Забайкальского края	26296	ижс ул. Чкалова 3	г. Шилка ИЖС ул. Чкалова	51,85578	116,05038	Действующая	07-06-2021		34405	1	1,1						1.1 Евро
66	20	Муниципальный район "Шилкинский район" Забайкальского края	27340	г. Шилка, ул. Балябина, д. 12а, мн Тиргренок, ИП Байда(документы переданы в суд)	г. Шилка, ул. Балябина, д. 12а, мн Тиргренок, ИП Бай	51,84862	116,01824	Действующая	23-06-2021		36269						1		1.1 Пакет
67	20	Муниципальный район "Шилкинский район" Забайкальского края	34188	г. Шилка, ул. Балябина, д. 23, магазин "Бристоль"	г. Шилка, ул. Балябина, д. 23, магазин "Бристоль"	51,84963	116,02081	Инспекция	17-07-2024		51780	1	0,75						0.75 - железный
68	20	Муниципальный район "Шилкинский район" Забайкальского края	32275	г. Шилка, ул. Лазо, д.11 магазин " Эконом" НАШ	г. Шилка, ул. Лазо, д.11 магазин " Эконом" Наш	51,85536	116,05207	Действующая	22-09-2022		45643	1	1,1						1.1 Евро
69	20	Муниципальный район "Шилкинский район" Забайкальского края	27178	г. Шилка, ул. Ленина 33, ИП Арутюнян	г. Шилка, ул. Ленина 33, ИП Арутюнян	51,85419	116,0277	Действующая	21-06-2021		36046	1	1,1						1.1 Евро
70	20	Муниципальный район "Шилкинский район" Забайкальского края	23120	г. Шилка, ул. Станционная, д. 37, ВРД Чита, Шилка Автоконтрольный пункт АКП (производственный участок)	г. Шилка, ул. Станционная, д. 37, ВРД Чита, Шилка Автоконтрольный пункт АКП (производственный участок)	51,8569	116,03122	Действующая	21-04-2021		40382	1	1,1						1.1 Евро

99	20	Муниципальный район "Шилкинский район" Забайкальского края	31374	Детский сад с. Размахнино	Детский сад с. Размахнино	51,77008	115,48182	Действующая	31-03-2022		43184	1	1,1						1.1 Евро
100	20	Муниципальный район "Шилкинский район" Забайкальского края	16929	Детский сад, г. Шилка, ул. Балябина, 57	Детский сад, г. Шилка, ул. Балябина, 57	51,85139	116,02654	Действующая	19-02-2021		22672	2	1,1						1.1 Евро
101	20	Муниципальный район "Шилкинский район" Забайкальского края	16931	Детский сад, г. Шилка, ул. Толстого,41	Детский сад, г. Шилка, ул. Толстого,41	51,85815	116,01638	Действующая	19-02-2021		22674	1	1,1						1.1 Евро
102	20	Муниципальный район "Шилкинский район" Забайкальского края	16925	Детский сад, пгт. Холбон, ул. Имени Маршала Жукова, Г.К.,3	Детский сад, пгт. Холбон, ул. Имени Маршала Жукова, Г.К.,3	51,90347	116,25003	Действующая	19-02-2021		22668	1	1,1						1.1 Евро
103	20	Муниципальный район "Шилкинский район" Забайкальского края	18405	Детский сад, с. Чирон, ул. Кооперативная, 3б	Детский сад, с. Чирон, ул. Кооперативная, 3б	51,62878	115,7774	Действующая	26-03-2021		36603	1	1,1						1.1 Евро
104	20	Муниципальный район "Шилкинский район" Забайкальского края	16050	Дом культуры село Богомягково, улица Богомягкова, 21	Дом культуры село Богомягково, улица Богомягкова, 21	51,99258	115,80166	Действующая	06-02-2021		21365	1	1,1						1.1 Евро
105	20	Муниципальный район "Шилкинский район" Забайкальского края	5190	Дом культуры (БИКС ДК), Первомайский, ул. Пролетарская, д. 5	Дом культуры (БИКС ДК), Первомайский, ул. Пролетарская, д. 5	51,66448	115,63765	Действующая	30-08-2020		8387	1	1,1						1.1 Евро
106	20	Муниципальный район "Шилкинский район" Забайкальского края	10884	Первомайск АЗС 69	Заб край Первомайск АЗС 69	51,68665	115,65781	Действующая	29-09-2020		15162	1	1,1						1.1 Евро
107	20	Муниципальный район "Шилкинский район" Забайкальского края	21284	База топлива Дирекция снабжения г. Шилка, ул. Станционная, 1	Забайкальский край, г Шилка	51,86732	115,98983	Действующая	09-04-2021		27918	2	0,75						0.75 - железный
108	20	Муниципальный район "Шилкинский район" Забайкальского края	27160	мн "Забайкалье", г. Шилка, ул. Ленина, 62	Забайкальский край, г Шилка	51,86611	115,98878	Действующая	21-06-2021		36014						1		1.1 Пакет
109	20	Муниципальный район "Шилкинский район" Забайкальского края	27252	ТК ГРАНТ МУП,г.Шилка,ул.Ленина,29 а	Забайкальский край, г Шилка	51,8662	115,98728	Действующая	22-06-2021		36132	1	1,1						1.1 Евро
110	20	Муниципальный район "Шилкинский район" Забайкальского края	31246	магазин "Туран" документы в суде	Забайкальский край, г Шилка	51,86425	115,98732	Действующая	20-03-2022		42927						7		0.75 Пакет
111	20	Муниципальный район "Шилкинский район" Забайкальского края	34160	Набиев Чингиз	Забайкальский край, г Шилка, ул Баданина, д 11	51,85421	116,02057	Действующая	28-06-2024		51659	1	1,1						1.1 Евро
112	20	Муниципальный район "Шилкинский район" Забайкальского края	31044	Государственное Управление Судебного департамента в Забайкальском крае	Забайкальский край, г Шилка, ул Балябина, д 145	51,85669	116,04676	Действующая	28-02-2022		42407	1	1,1						1.1 Евро
113	20	Муниципальный район "Шилкинский район" Забайкальского края	33126	Здание администрации Шилкинский р-он, г. Шилка, ул. Котовского, 23	Забайкальский край, г Шилка, ул Котовского, д 19	51,86287	116,05425	Действующая	23-05-2023		48654						4		1.1 Пакет
114	20	Муниципальный район "Шилкинский район" Забайкальского края	33122	АО "Забайкальская топливно-энергетическая компания" Центральная котельная (Котельная 6,7,9,10,11,13) г. Шилка,ул. Котовского 4а	Забайкальский край, г Шилка, ул Котовского, д 4	51,85942	116,04777	Действующая	23-05-2023		48637						3		1.5 Пакет
115	20	Муниципальный район "Шилкинский район" Забайкальского края	33114	ООО "Шинный центр" Шилкинский р-н, г. Шилка, ул. Ленина, д. 11а	Забайкальский край, г Шилка, ул Ленина, д 11А	51,85236	116,02416	Действующая	23-05-2023		48624	1	1,1						1.1 Евро
116	20	Муниципальный район "Шилкинский район" Забайкальского края	33129	ФКУ "ЦОКР" г.Шилка,ул.Ленина,27 Адм. здание	Забайкальский край, г Шилка, ул Ленина, д 27	51,85323	116,02737	Действующая	23-05-2023		48664	1	1,1						1.1 Евро
117	20	Муниципальный район "Шилкинский район" Забайкальского края	34196	ИП Набиев Магомед Магомедали Оглы	Забайкальский край, г Шилка, ул Ленина, д 60	51,85206	116,02436	Новая	24-07-2024		51839	1	1,1						1.1 Евро
118	20	Муниципальный район "Шилкинский район" Забайкальского края	32076	Почта России	Забайкальский край, г Шилка, ул Ленина, д 96	51,85456	116,03477	Действующая	12-07-2022		48031						1		0.12 Пакет
119	20	Муниципальный район "Шилкинский район" Забайкальского края	5118	МКД Восточный 17	Забайкальский край, Шилкинский р-н, пгт Первомайский восточный 17 МКД	51,66136	115,63986	Действующая	29-08-2020		8300	1	1,1						1.1 Евро
120	20	Муниципальный район "Шилкинский район" Забайкальского края	33253	ИЖС ул. Луговая	Забайкальский край, Шилкинский р-н, пгт Первомайский, ул Луговая, д 1 ИЖС	51,65903	115,63044	Действующая	09-06-2023		49109	1	1,1						1.1 Евро
121	20	Муниципальный район "Шилкинский район" Забайкальского края	28740	Пост ЭЦ Холбон вокзал	Забайкальский край, Шилкинский р-н, пгт Холбон, ПОСТ ЭЦ , Вокзал	51,89935	116,2373	Действующая	24-08-2021		38354	1	0,75						0.75 - железный
122	20	Муниципальный район "Шилкинский район" Забайкальского края	25523	Кибасово ул Новая 4	Забайкальский край, Шилкинский р-н, село Кибасово, ИЖС ул Новая, д 4	51,86629	116,07667	Действующая	21-05-2021		33249	1	1,1						1.1 Евро
123	20	Муниципальный район "Шилкинский район" Забайкальского края	33204	Администрация сельского поселения "Размахнинское" муниципального района "Шилкинский р-н"с	Забайкальский край, Шилкинский р-н, село Красноярово, ул Центральная	51,76759	115,59199	Инспекция	26-05-2023		48786						1		1.1 Пакет
124	20	Муниципальный район "Шилкинский район" Забайкальского края	31909	Государственное автономное учреждение социального обслуживания "Первомайский ДИ" Забайкальского	Забайкальский край, Шилкинский р-н, село Уненкер Набережная 25 ПНДИ	51,77603	115,35435	Действующая	25-05-2022		48855	1	1,1						1.1 Евро
125	20	Муниципальный район "Шилкинский район" Забайкальского края	25517	забГОК-СВЯЗЬ	забГОК-СВЯЗЬ ул Спортивная, дом № 2 а, Административное помещение	51,67113	115,64014	Действующая	21-05-2021		33243	1	1,1						1.1 Евро
126	20	Муниципальный район "Шилкинский район" Забайкальского края	26094	Здание дежурного пункта контактной сети ст.Размахнино	Здание дежурного пункта контактной сети ст.Размахнино	51,76862	115,49114	Действующая	02-06-2021		34042	1	0,75						0.75 - железный

127	20	Муниципальный район "Шилкинский район" Забайкальского края	21450	Золото Дельмачик	Золото Дельмачик Шилкинский р-н, 27 км к северо-востоку от пгт. Первомиайский, в 25 км. к северо-	51,6831	115,67368	Действующая	12-04-2021		28102	1	1,1						1.1 Евро
128	20	Муниципальный район "Шилкинский район" Забайкальского края	27342	Зубков Игорь Анатольевич, с.Размахнино,ул.Заречная,23а	Зубков Игорь Анатольевич, с.Размахнино,ул.Заречная,23а	51,7736	115,48882	Действующая	23-06-2021		38059	1	1,1						1.1 Евро
129	20	Муниципальный район "Шилкинский район" Забайкальского края	27343	Зубков Игорь Анатольевич, с.Размахнино,ул.Ингодинская,59а	Зубков Игорь Анатольевич, с.Размахнино,ул.Ингодинская,59а	51,77915	115,48754	Действующая	23-06-2021		38062	1	1,1						1.1 Евро
130	20	Муниципальный район "Шилкинский район" Забайкальского края	21695	Шилкинский район, село Номоконово, Школьная улица	ИЖС Номоконово, Школьная улица,	51,64026	115,49456	Действующая	13-04-2021		28323	1	1,1						1.1 Евро
131	20	Муниципальный район "Шилкинский район" Забайкальского края	10097	ИЖС ул. Молодежная, 1, Шилка,	ИЖС ул. Молодежная, 1, Шилка,	51,86721	116,00325	Действующая	27-09-2020		14259	1	1,1						1.1 Евро
132	20	Муниципальный район "Шилкинский район" Забайкальского края	10529	п. Шилка, ул. Кооперативная 5	ИЖС Шилка , ул. Кооперативная, 5	51,86585	116,00368	Действующая	28-09-2020		14732	1	1,1						1.1 Евро
133	20	Муниципальный район "Шилкинский район" Забайкальского края	19022	ИЖС ул. Котовского, 4	ИЖС Шилка, ул. Котовского, 4	51,85961	116,04756	Действующая	28-03-2021		25262	1	1,1						1.1 Евро
134	20	Муниципальный район "Шилкинский район" Забайкальского края	27565	Шилкинский р-н, село Чирон, ул Глазова	ИЖС Шилкинский р-н, село Чирон, ул Глазова	51,62831	115,7759	Действующая	29-06-2021		36608	1	1,1						1.1 Евро
135	20	Муниципальный район "Шилкинский район" Забайкальского края	27571	Шилкинский р-н, село Чирон, ул Глазова	ИЖС Шилкинский р-н, село Чирон, ул Глазова	51,61722	115,78148	Действующая	29-06-2021		36615	1	1,1						1.1 Евро
136	20	Муниципальный район "Шилкинский район" Забайкальского края	27568	Шилкинский р-н, село Чирон, ул Глазова	ИЖС , Кироча, Набережная улица,	51,6248	115,77684	Действующая	29-06-2021		36612	1	1,1						1.1 Евро
137	20	Муниципальный район "Шилкинский район" Забайкальского края	21698	Шилкинский район, село Номоконово	ИЖС , Номоконово, Новая улица,	51,64478	115,498	Действующая	13-04-2021		28326	1	1,1						1.1 Евро
138	20	Муниципальный район "Шилкинский район" Забайкальского края	21691	Шилкинский район, село Нижнее Номоконово, Трудовая улица	ИЖС , Номоконово, Трудовая улица,	51,63457	115,5036	Действующая	13-04-2021		28320	1	1,1						1.1 Евро
139	20	Муниципальный район "Шилкинский район" Забайкальского края	21693	Номоконово, Трудовая улица, ИЖС	ИЖС , Номоконово, Трудовая улица,	51,6384	115,4973	Действующая	13-04-2021		28322	3	1,1						1.1 Евро
140	20	Муниципальный район "Шилкинский район" Забайкальского края	21697	Шилкинский район, село Номоконово, Новая улицаново, Новая улица	ИЖС , Номоконово, улица Мира,	51,64385	115,49663	Действующая	13-04-2021		28325	1	1,1						1.1 Евро
141	20	Муниципальный район "Шилкинский район" Забайкальского края	21692	Шилкинский район, село Номоконово, Школьная улица	ИЖС , Номоконово, Школьная улица,	51,63858	115,49956	Действующая	13-04-2021		28321	1	1,1						1.1 Евро
142	20	Муниципальный район "Шилкинский район" Забайкальского края	21699	Шилкинский район, село Номоконово, Школьная улица	ИЖС , Номоконово, Школьная улица,	51,64125	115,49	Действующая	13-04-2021		28327	1	1,1						1.1 Евро
143	20	Муниципальный район "Шилкинский район" Забайкальского края	21701	Шилкинский район, село Нижнее Номоконово, Лесная улица	ИЖС , село Нижнее Номоконово, Лесная улица	51,63648	115,48867	Действующая	13-04-2021		28329	1	1,1						1.1 Евро
144	20	Муниципальный район "Шилкинский район" Забайкальского края	27537	село Номоконово, ул Нагорная	ИЖС , село Номоконово, ул Нагорная	51,6434	115,49201	Действующая	29-06-2021		36571	1	1,1						1.1 Евро
145	20	Муниципальный район "Шилкинский район" Забайкальского края	23149	Шилкинский район, село Чирон, Советская улица	ИЖС , село Чирон, Советская улица	51,61995	115,78176	Действующая	21-04-2021		30145	1	1,1						1.1 Евро
146	20	Муниципальный район "Шилкинский район" Забайкальского края	27562	Шилкинский р-н, село Чирон, ул Глазова	ИЖС , село Чирон, ул Глазова	51,62963	115,7756	Действующая	29-06-2021		36602	1	1,1						1.1 Евро
147	20	Муниципальный район "Шилкинский район" Забайкальского края	27567	Шилкинский р-н, село Чирон, ул Глазова	ИЖС , село Чирон, ул Глазова	51,62624	115,77646	Действующая	29-06-2021		36611	1	1,1						1.1 Евро
148	20	Муниципальный район "Шилкинский район" Забайкальского края	27570	Шилкинский р-н, село Чирон, ул Глазова	ИЖС , село Чирон, ул Глазова	51,61884	115,77996	Действующая	29-06-2021		36614	1	1,1						1.1 Евро
149	20	Муниципальный район "Шилкинский район" Забайкальского края	27566	Шилкинский район, Чирон, Кооперативная улица,	ИЖС , село Чирон, ул Кооперативная	51,62914	115,77605	Действующая	29-06-2021		36610	1	1,1						1.1 Евро
150	20	Муниципальный район "Шилкинский район" Забайкальского края	27563	Шилкинский р-н, село Чирон, ул Советская	ИЖС , село Чирон, ул Советская	51,62941	115,77871	Действующая	29-06-2021		36604	2	1,1						1.1 Евро
151	20	Муниципальный район "Шилкинский район" Забайкальского края	10524	ИЖС г. Шилка, ул. Чкалова, д. 7	ИЖС г. Шилка, ул. Чкалова, д. 7	51,85878	116,0553	Действующая	28-09-2020		14727	1	1,1						1.1 Евро
152	20	Муниципальный район "Шилкинский район" Забайкальского края	21696	Шилкинский район, село Номоконово, улица Мира	ИЖС Номоконово, улица Мира,	51,64249	115,49484	Действующая	13-04-2021		28324	1	1,1						1.1 Евро
153	20	Муниципальный район "Шилкинский район" Забайкальского края	13439	Энергетиков ул., 3, Холбон,	ИЖС Энергетиков ул., 3, Холбон, Забайкальский край, Россия, 673376	51,90525	116,25247	Действующая	03-12-2020		18176	1	1,1						1.1 Евро
154	20	Муниципальный район "Шилкинский район" Забайкальского края	5125	Ингодинская ул., 19, Первомайский МКД	Ингодинская ул., 19, Первомайский, Забайкальский край, МКД	51,66612	115,63909	Действующая	30-08-2020		8312	2	1,1						1.1 Евро

155	20	Муниципальный район "Шилкинский район" Забайкальского края	28691	ИП Ерёмин	ИП Ерёмин Участок №49-16 (Лесосено) сбор производится по адресу: г. Шилка,ул. Фрунзе,25	51,85114	116,05441	Действующая	19-08-2021		38241						1		1.1 Пакет
156	20	Муниципальный район "Шилкинский район" Забайкальского края	27180	Шилка, ул. Балябина, 22, мн Изобилие	ИП Мехдиева Сахиле Исраил кызы магазин Изобилие	51,84924	116,02088	Действующая	21-06-2021		36048						2		1.1 Пакет
157	20	Муниципальный район "Шилкинский район" Забайкальского края	33767	ИП Антонова Ирина Владимировна Забайкальский край г.Шилка, ул.Русская, 7 Магазин	ИП Антонова Ирина Владимировна Забайкальский край г.Шилка, ул.Русская, 7 Магазин	51,85308	116,03376	Действующая	03-12-2023		50314	1	1,1						1.1 Евро
158	20	Муниципальный район "Шилкинский район" Забайкальского края	28916	пгт Холбон, ул. Просвещенская, 19	ИП Артемов Михаил Юрьевич , Холбон пгт, Просвещенская ул, дом 19 1 вход часть помещения.	51,9027	116,25173	Действующая	17-09-2021		38757						4		0.75 Пакет
159	20	Муниципальный район "Шилкинский район" Забайкальского края	33193	ИП Барканов Алексей Александрович	ИП Барканов Алексей Александрович	51,88812	116,15453	Действующая	25-05-2023		48766						4		1.1 Пакет
160	20	Муниципальный район "Шилкинский район" Забайкальского края	27484	с.Галкино,ул.Центральная,20	ИП Блохин , село Галкино, Центральная улица, 20	51,77678	115,18032	Действующая	28-06-2021		36495						2		1.5 Пакет
161	20	Муниципальный район "Шилкинский район" Забайкальского края	27195	ИП Бородина, м-н "Семнадцатый", г. Шилка, ул. Лазо, 11	ИП Бородина, м-н "Семнадцатый", г. Шилка, ул. Лазо, 11	51,85542	116,05175	Действующая	21-06-2021		36063						3		1.0 Пакет
162	20	Муниципальный район "Шилкинский район" Забайкальского края	26025	ИП Гадиров, мн "Выгодно", г. Шилка, ул. Балябина, 20А	ИП Гадиров, мн "Выгодно", г. Шилка, ул. Балябина, 20А	51,84891	116,01985	Действующая	31-05-2021		33931						1		1.0 Пакет
163	20	Муниципальный район "Шилкинский район" Забайкальского края	31292	Магазин "Туран"	ИП Груздь Г.В. ул. Строительная, д.31 магазин "Туран" (арендатор ИП Юсупов), подземный этаж (автостоянка), 1 этаж	51,66885	115,64507	Действующая	23-03-2022		43039						2		5.0 Пакет
164	20	Муниципальный район "Шилкинский район" Забайкальского края	10531	ИП Дутова Светлана Валентиновна Пролетарская ул., 3, Первомайскій,	ИП Дутова С.В. пгт Первомайский, Пролетарская ул., 3, аптека "Делена"	51,66494	115,63922	Действующая	29-09-2020		14774						1		1.1 Пакет
165	20	Муниципальный район "Шилкинский район" Забайкальского края	34161	ИП Измайлова С.А. ТЦ "5 Авеню", г Шилка, Клубная, д. 4	ИП Измайлова С.А. ТЦ "5 Авеню", г Шилка, Клубная, д. 4	51,85391	116,02855	Инспекция	28-06-2024		51648	1	1,1						1.1 Евро
166	20	Муниципальный район "Шилкинский район" Забайкальского края	31022	Кафе "Анна"	ИП Козина Марина Валерьевна , кафе "Анна" федеральная трасса,185 км. в 250 м. от с.Средняя Кия	51,99384	115,63591	Действующая	27-02-2022		43419						4		1.1 Пакет
167	20	Муниципальный район "Шилкинский район" Забайкальского края	4968	ул. Жуковского, 7, Первомайский	ИП Колосова ул.Российская,13/2 торговый центр Комсомол	51,66735	115,63282	Действующая	29-08-2020		8077	1	1,1						1.1 Евро
168	20	Муниципальный район "Шилкинский район" Забайкальского края	27344	Косяков Олег Сергеевич, с.Размахнино,ул.Ингодинская,2а Вывозить фактический объем)	ИП Косяков Олег Сергеевич , Шилкинский р-н, с.Размахнино Ингодинская,2а	51,78744	115,48664	Действующая	23-06-2021		36285						2		1.5 Пакет
169	20	Муниципальный район "Шилкинский район" Забайкальского края	27175	с.Митрофаново,ул.Центральная,4, мн Продукты, ИП Косякова	ИП Косякова Светлана Афанасьевна с.Митрофаново, ул.Центральная 4	51,82099	115,95195	Действующая	21-06-2021		36043						4		1.5 Пакет
170	20	Муниципальный район "Шилкинский район" Забайкальского края	33768	ИП Куневич Ирина Александровна кафе "Ноокат", Шилкинский р-н, км 209 +505(справа) фед.трассы Р-297 "Амур" Чита-Хабаровск	ИП Куневич Ирина Александровна кафе "Ноокат",, км 209 +505(справа) фед.трассы Р-297 "Амур" Чита-Хабаровск	52,03433	115,91589	Инспекция	03-12-2023		50315						3		1.0 Пакет
171	20	Муниципальный район "Шилкинский район" Забайкальского края	26805	ИП Кутсар	ИП Кутсар Дмитриц Николаевич ул. Балябина , 85	51,85323	116,03459	Действующая	12-06-2021		35233						1		1.0 Пакет
172	20	Муниципальный район "Шилкинский район" Забайкальского края	28603	ИП Леонова Лидия Васильевна	ИП Леонова Лидия Васильевна , г Шилка, ул Проточная, д 18А	51,8581	116,01023	Действующая	05-08-2021		38076						1		1.1 Пакет
173	20	Муниципальный район "Шилкинский район" Забайкальского края	32337	ИП Лисичникова Екатерина Сергеевна	ИП Лисичникова Екатерина Сергеевна с.Кокуй-Комогорцево, ул. Верхняя,15	51,93232	115,86237	Действующая	13-10-2022		45806						1		1.1 Пакет
174	20	Муниципальный район "Шилкинский район" Забайкальского края	33741	ИП Мартиросян Виталий Карленович 673370, Забайкальский край г.Шилка,мкр. Аргунь,1а МАГАЗИН	ИП Мартиросян Виталий Карленович 673370, Забайкальский край г.Шилка,мкр. Аргунь,1а МАГАЗИН	51,86977	116,0042	Действующая	30-11-2023		50280	1	1,1						1.1 Евро
175	20	Муниципальный район "Шилкинский район" Забайкальского края	33110	ИП Мартиросян Виталий Карленович 673370, Забайкальский край г.Шилка,ул.Ленина,5а ПЕКАРНЯ	ИП Мартиросян Виталий Карленович 673370, Забайкальский край г.Шилка,ул.Ленина,5а ПЕКАРНЯ	51,85279	116,0225	Действующая	22-05-2023		48618	1	1,1						1.1 Евро
176	20	Муниципальный район "Шилкинский район" Забайкальского края	32179	ИП Миловидов и База Оникс	ИП Миловидов и База Оникс,пгт Первомайский, Промышленная, 5	51,67337	115,65806	Действующая	29-07-2022		46091	1	1,1						1.1 Евро
177	20	Муниципальный район "Шилкинский район" Забайкальского края	34115		ИП Миловидов Михаил Михайлович пгт Первомайский, ул Пролетарская, д 11	51,66476	115,62938	Инспекция	06-06-2024		51420	1	1,1						1.1 Евро
178	20	Муниципальный район "Шилкинский район" Забайкальского края	27399	г. Шилка, ул. Трудовая, 7, магазин, ИП Никоян	ИП Никоян Светлана Александровна ул. Трудовая, 7	51,85221	116,0108	Действующая	24-06-2021		36345	1	1,1						1.1 Евро
179	20	Муниципальный район "Шилкинский район" Забайкальского края	21331	ИП Номоконова М-Н Арго	ИП Номоконова М.Н. магазин " Арго", Первомайский пгт, Забайкальская ул, дом 7а , пом.1 ТЦ	51,66672	115,64165	Действующая	10-04-2021		27968						1		1.1 Пакет
180	20	Муниципальный район "Шилкинский район" Забайкальского края	29687	ИП Огиенко Людмила Николаевна. Магазин "Сударушка"	ИП Огиенко Людмила Николаевна. Магазин "Сударушка"	51,86322	116,01106	Действующая	17-12-2021		41699	1	1,1						1.1 Евро
181	20	Муниципальный район "Шилкинский район" Забайкальского края	5168	ИП Пляски на рынок	ИП Пляски на рынок ул. Пролетарская, 42	51,66334	115,62496	Действующая	30-08-2020		8365	1	1,1						1.1 Евро
182	20	Муниципальный район "Шилкинский район" Забайкальского края	21317	ИП Рыжакова Шилкинский район,пгт.Пролетарская,11а(Кафе "Домашняя кухня")	ИП Рыжакова Шилкинский район,пгт.Пролетарская,11а(Кафе "Домашняя кухня")	51,66474	115,63043	Действующая	10-04-2021		27954						1		1.1 Пакет

183	20	Муниципальный район "Шилкинский район" Забайкальского края	33755	империал	ИП Сеидова Гызтамам Бахтияр кызы , ул Угольная, 61 Магазин "Империал"	51,84703	116,04041	Действующая	01-12-2023		50298						3		1.1 Пакет
184	20	Муниципальный район "Шилкинский район" Забайкальского края	29970	ИП Семенова О.В. Магазин "Продукты"	ИП Семенова О.В. магазин "Продукты" пгт Первомайский ул Кирова, д. 37а магазин	51,66198	115,61647	Действующая	12-01-2022		47822						2		1.5 Пакет
185	20	Муниципальный район "Шилкинский район" Забайкальского края	34158	ИП Симакова С.В. магазин МЕТР пгт.Первомайский, Пролетарская,30 п.1 (правая часть помещения)	ИП Симакова С.В. магазин МЕТР пгт.Первомайский, Пролетарская,30 п.1 (правая часть помещения)	51,66554	115,63037	Действующая	26-06-2024		51635	1	1,1						1.1 Евро
186	20	Муниципальный район "Шилкинский район" Забайкальского края	18351	ИП Спиридонова Виктория Дмитриевна ИП Спиридонова Виктория Дмитриевна	ИП Спиридонова В.Д., г. Шилка, ул. Балябина, д. 134 кафе "Уют"	51,85279	116,03728	Действующая	26-03-2021		24582						4		1.5 Пакет
187	20	Муниципальный район "Шилкинский район" Забайкальского края	33638	ИП Токмакова Наталья Викторовна	ИП Токмакова Наталья Викторовна	51,66944	115,64549	Действующая	07-11-2023		50057	1	1,1						1.1 Евро
188	20	Муниципальный район "Шилкинский район" Забайкальского края	26480	ИП Филатова Елена Петровна, м-н Альянс, пгт Холбон, ул. Просвещенская 17, пом 13	ИП Филатова Елена Петровна, м-н Альянс, пгт Холбон, ул. Просвещенская 17, пом 13	51,90245	116,25076	Действующая	08-06-2021		34561						1		1.1 Пакет
189	20	Муниципальный район "Шилкинский район" Забайкальского края	33765	ИП Чендемерова Оксана Николаевна Забайкальский край,г.Шилка, ул.Балябина, д.132а м-н "Автостиль", "Сельхозлавка"	ИП Чендемерова Оксана Николаевна г.Шилка, ул.Балябина, д.132а м-н "Автостиль", "Сельхозлавка"	51,85126	116,03104	Действующая	03-12-2023		50312	1	1,1						1.1 Евро
190	20	Муниципальный район "Шилкинский район" Забайкальского края	34261	ИП Шафранская Светлана Александровна Шилка, ул. Ленина, 78г, ТЦ "Силькари"	ИП Шафранская Светлана Александровна Шилка, ул. Ленина, 78г, ТЦ "Силькари"	51,85305	116,02818	Инспекция	10-09-2024		52083	1	1,1						1.1 Евро
191	20	Муниципальный район "Шилкинский район" Забайкальского края	26731	Магазин, г. Шилка, ул. Ленина, 62А	ИП Ярошенко Татьяна Ивановна	51,85222	116,02671	Действующая	11-06-2021		35066						1		1.1 Пакет
192	20	Муниципальный район "Шилкинский район" Забайкальского края	19341	Кафе Наран "Туая" Индивидуальный предприниматель Даширинчинов Аюр Болотович	Кафе Наран "Туая" ИП Даширинчинов Аюр Болотович ул. Богомягкова, 29	51,84982	116,02703	Действующая	29-03-2021		48818						1		1.5 Пакет
193	20	Муниципальный район "Шилкинский район" Забайкальского края	30341	КГСАУ "Забайкаллесхоз"Шилкинский район, г. Шилка, пер. Лесной, 9	КГСАУ "Забайкаллесхоз"Шилкинский район, г. Шилка, пер. Лесной, 9	51,84211	116,03079	Действующая	25-01-2022		40937						1		1.1 Пакет
194	20	Муниципальный район "Шилкинский район" Забайкальского края	19840	Комитет Культуры ул Ленина 49а	Комитет Культуры ул Ленина 49а	51,85402	116,0303	Действующая	01-04-2021		26090	1	1,1						1.1 Евро
195	20	Муниципальный район "Шилкинский район" Забайкальского края	19351	Контора погрузочного бюро Забайкальский край, г. Шилка, ул. Вокзальная, 3	Контора погрузочного бюро Забайкальский край, Шилкинский р-он, г. Шилка, ул. Вокзальная, 3	51,85954	116,04451	Действующая	29-03-2021		25501						1		1.5 Пакет
196	20	Муниципальный район "Шилкинский район" Забайкальского края	33762	контрольный пост	Контрольный пост ст. Шилка, ул. Станционная (51.860429, 116.045707)	51,85668	116,02948	Действующая	03-12-2023		50309	1	1,1						1.1 Евро
197	20	Муниципальный район "Шилкинский район" Забайкальского края	25377	Котельная Автобаза ст. Шилка (г. Шилка, ул. Лазо 48)	Котельная Автобаза ст. Шилка (г. Шилка, ул. Лазо 48)	51,86005	116,0659	Действующая	20-05-2021		33117	1	0,75						0.75 - железный
198	20	Муниципальный район "Шилкинский район" Забайкальского края	25490	Котельная ВРД ст. Шилка (г. Шилка, ул. Станционная 37)	Котельная ВРД ст. Шилка (г. Шилка, ул. Станционная 37)	51,85888	116,03731	Действующая	21-05-2021		33215	1	0,75						0.75 - железный
199	20	Муниципальный район "Шилкинский район" Забайкальского края	25492	Котельная ДС ст. Шилка (г. Шилка, ул. Вокзальная 1)	Котельная ДС ст. Шилка (ЗабДТВу)(г. Шилка, ул. Вокзальная 1)	51,86485	116,05397	Действующая	21-05-2021		33217	1	0,75						0.75 - железный
200	20	Муниципальный район "Шилкинский район" Забайкальского края	25500	Котельная ПЧ-6 ст. Шилка (г. Шилка, ул. Баданина 9)	Котельная ПЧ-6 ст. Шилка (г. Шилка, ул. Баданина 9)	51,8554	116,0229	Действующая	21-05-2021		33224	1	0,75						0.75 - железный
201	20	Муниципальный район "Шилкинский район" Забайкальского края	25496	Котельная ТЧ Модульная ст. Шилка (г. Шилка, ул. Ленина 3а)	Котельная ТЧ Модульная ст. Шилка (г. Шилка, ул. Ленина 3а)	51,85198	116,02093	Действующая	21-05-2021		33222	1	0,75						0.75 - железный
202	20	Муниципальный район "Шилкинский район" Забайкальского края	25494	Котельная ЭЧ ст. Шилка (г. Шилка, ул. Энергетиков д.13)	Котельная ЭЧ ст. Шилка (г. Шилка, ул. Энергетиков д.13)	51,86129	116,04722	Действующая	21-05-2021		33220	1	0,75						0.75 - железный
203	20	Муниципальный район "Шилкинский район" Забайкальского края	27477	Магазин "Смешенные товары",с.Верхняя Хила,ул.Советская,35а	Крестьянское фермерское хозяйство Посёлкин Артём Борисович	52,08977	115,88904	Действующая	28-06-2021		36487						1		1.1 Пакет
204	20	Муниципальный район "Шилкинский район" Забайкальского края	31946	лагери Сосновый бор	Лагерь Сосновый бор территория Сосновый бор детский лагерь "Сосновый Бор"	51,75515	115,49818	Действующая	02-06-2022		45740	2	1,1						1.1 Евро
205	20	Муниципальный район "Шилкинский район" Забайкальского края	31054	Магазин "Марина" ИП Бурдинский К.В.	Магазин "Марина" ИП Бурдинский К.В. , село Чирон, ул Глазова , 17б	51,62779	115,77622	Действующая	28-02-2022		43311	1	1,1						1.1 Евро
206	20	Муниципальный район "Шилкинский район" Забайкальского края	25065	Магазин "Сказка" (г. Шилка, ул. Русская 47 - ул. Русская 45)	Магазин "Сказка" (г. Шилка, ул. Русская 47 - ул. Русская 45)	51,84856	116,03691	Действующая	13-05-2021		32724	1	1,1						1.1 Евро
207	20	Муниципальный район "Шилкинский район" Забайкальского края	31108	Магазин "Фермерский"	Магазин "Фермерский" г Шилка, ул 1-я Набережная. 23	51,84285	116,03071	Действующая	06-03-2022		42553						1		1.1 Пакет
208	20	Муниципальный район "Шилкинский район" Забайкальского края	19345		Магазин "Хлеб Соль" Шилкинский р-н, г. Шилка ул. Ленина,132	51,85615	116,04223	Действующая	29-03-2021		25493	1	1,1						1.1 Евро
209	20	Муниципальный район "Шилкинский район" Забайкальского края	27441	Магазин "Центральный", с.Новоберезовское,ул.Центральная,51а	Магазин "Центральный", с.Новоберезовское,ул.Центральная,51а	52,11777	116,09775	Действующая	25-06-2021		36424	1	1,1						1.1 Евро
210	20	Муниципальный район "Шилкинский район" Забайкальского края	29567	Магазин ИП Власов г. Шилка, ул. Ленина, 83	Магазин ИП Власов г. Шилка, ул. Ленина, 83	51,85685	116,04025	Действующая	10-12-2021		40083						3		0.06 Пакет

211	20	Муниципальный район "Шилкинский район" Забайкальского края	30532	Магазин ИП Петрова В.В.	Магазин ИП Петрова В.В. пгт Первомайский, ул Кирова 11е	51,66456	115,61628	Действующая	04-02-2022		41339						1		1.5 Пакет
212	20	Муниципальный район "Шилкинский район" Забайкальского края	27109	магазин Магнит, г. Шилка, ул. Ленина, 48	магазин Магнит, г. Шилка, ул. Ленина, 48	51,85126	116,02189	Действующая	18-06-2021		35879						1		1.1 Пакет
213	20	Муниципальный район "Шилкинский район" Забайкальского края	27396	магазин, г. Шилка, ул. Балябина, 65А ИП Демидов	магазин, г. Шилка, ул. Балябина, 65А ИП Демидов Виктор Семенович	51,85147	116,02764	Действующая	24-06-2021		36343						1		1.1 Пакет
214	20	Муниципальный район "Шилкинский район" Забайкальского края	15764	Детская школа искусств	МБУ ДО ДШИ г. Шилка, ул Ленина, 90	51,85402	116,03217	Действующая	02-02-2021		21027	1	1,1						1.1 Евро
215	20	Муниципальный район "Шилкинский район" Забайкальского края	22273	МБУБ-ИК-СДК "Первомайский"	МБУБ-ИК-СДК "Первомайский" пгт Первомайский, Пролетарская улица, 36а	51,6643	115,6262	Действующая	15-04-2021		32163	1	1,1						1.1 Евро
216	20	Муниципальный район "Шилкинский район" Забайкальского края	33242	Муниципальное бюджетное учреждение библиотечно-информационный культурно-	МБУБ-ИК-СДК "Первомайский" пгт Первомайский, Пролетарская улица, 36а	51,66532	115,62535	Действующая	08-06-2023		49086	1	1,1						1.1 Евро
217	20	Муниципальный район "Шилкинский район" Забайкальского края	21246	детский сад	МДОУ Детский сад с.Казановос̆Казаново,ул.Октябрьской Революции д.56	51,77195	115,86216	Действующая	09-04-2021		29509	1	1,1						1.1 Евро
218	20	Муниципальный район "Шилкинский район" Забайкальского края	25511	Мирсаново ул Кирова 126	Мирсаново ИЖС ул Кирова 126	51,88906	116,16526	Действующая	21-05-2021		33235	1	1,1						1.1 Евро
219	20	Муниципальный район "Шилкинский район" Забайкальского края	25520	Мирсаново ул Ноая3	Мирсаново ИЖС ул Ноая3	51,89068	116,16554	Действующая	21-05-2021		33245	1	1,1						1.1 Евро
220	20	Муниципальный район "Шилкинский район" Забайкальского края	25518	Мирсаново ул Железнодорожная3	Мирсаново ИЖС ул Железнодорожная, 3	51,88986	116,16391	Действующая	21-05-2021		33241	1	1,1						1.1 Евро
221	20	Муниципальный район "Шилкинский район" Забайкальского края	25516	Мирсаново ул Кирова 105а	Мирсаново ИЖС ул Кирова 105а	51,88954	116,16441	Действующая	21-05-2021		33240	1	1,1						1.1 Евро
222	20	Муниципальный район "Шилкинский район" Забайкальского края	25515	Мирсаново ул Кирова 168	Мирсаново ИЖС ул Кирова 168	51,89047	116,17226	Действующая	21-05-2021		33239	1	1,1						1.1 Евро
223	20	Муниципальный район "Шилкинский район" Забайкальского края	25486	Мирсаново ул Кирова84	Мирсаново ИЖС ул Кирова84	51,88743	116,15265	Действующая	21-05-2021		33208	1	1,1						1.1 Евро
224	20	Муниципальный район "Шилкинский район" Забайкальского края	25501	Мирсаново Муниципальное учреждение культуры "Сельский центр культуры "Горизонт"	Мирсаново МУК "Сельский центр культуры "Горизонт" ул Кирова, зд 112б	51,88803	116,16183	Действующая	21-05-2021		33225	1	1,1						1.1 Евро
225	20	Муниципальный район "Шилкинский район" Забайкальского края	19590	МКД Кирова	Мирсаново , ИЖС ул. Кирова, Забайкальский край,	51,88837	116,16062	Действующая	31-03-2021		25792	1	1,1						1.1 Евро
226	20	Муниципальный район "Шилкинский район" Забайкальского края	25513	Мирсаново ул Кирова 156	Мирсаново ул Кирова 156 ИЖС	51,8896	116,16891	Действующая	21-05-2021		33237	1	1,1						1.1 Евро
227	20	Муниципальный район "Шилкинский район" Забайкальского края	27320	Митрофанова интернат	Митрофанова интернат село Митрофаново, ул Мира	51,82075	115,94628	Действующая	23-06-2021		36218	2	1,1						1.1 Евро
228	20	Муниципальный район "Шилкинский район" Забайкальского края	18327	МКД Русская 6	МКД г. Шилка ул Русская, д 6	51,85104	116,03372	Действующая	26-03-2021		24559	4	1,1						1.1 Евро
229	20	Муниципальный район "Шилкинский район" Забайкальского края	10521	МКД г. Шилка, ул. Ленина, 114	МКД г. Шилка , Ленина, 114	51,85476	116,03838	Действующая	28-09-2020		14724	3	1,1						1.1 Евро
230	20	Муниципальный район "Шилкинский район" Забайкальского края	5173	МКД микрорайон №1	МКД микрорайон №1	51,66203	115,62509	Действующая	30-08-2020		8370	3	1,1						1.1 Евро
231	20	Муниципальный район "Шилкинский район" Забайкальского края	4928	пгт. Первомайский мкр. Восточный 7	МКД Первомайский, Восточный, 7	51,66275	115,64486	Действующая	29-08-2020		8019	3	1,1						1.1 Евро
232	20	Муниципальный район "Шилкинский район" Забайкальского края	4941	МКД , Первомайский, ул. Ленина 7	МКД Первомайский, улица Ленина, 7	51,66641	115,64004	Действующая	29-08-2020		8040	1	1,1						1.1 Евро
233	20	Муниципальный район "Шилкинский район" Забайкальского края	5138	МКД Спортивная 11 , Первомайский,	МКД Спортивная 11 , Первомайский,	51,67047	115,63965	Действующая	30-08-2020		8329	3	1,1						1.1 Евро
234	20	Муниципальный район "Шилкинский район" Забайкальского края	19024	МКД ул. Балябина, 139-141, Шилка	МКД ул. Балябина, 139-141, Шилка	51,85588	116,04431	Действующая	28-03-2021		25264	2	1,1						1.1 Евро
235	20	Муниципальный район "Шилкинский район" Забайкальского края	30357		МКД Холбон, улица Октябрьской Революции, 27	51,90074	116,23884	Действующая	26-01-2022		50973	3	1,1						1.1 Евро
236	20	Муниципальный район "Шилкинский район" Забайкальского края	23346	МКД Шилка, улица Школина, 9	МКД Шилка, улица Школина, 9	51,85384	116,04184	Действующая	23-04-2021		30438	1	1,1						1.1 Евро
237	20	Муниципальный район "Шилкинский район" Забайкальского края	4981	МКД Дарасунская 74	МКД , пгт Первомайский, ул Дарасунская, д 74	51,65917	115,62498	Действующая	29-08-2020		8092	3	1,1						1.1 Евро
238	20	Муниципальный район "Шилкинский район" Забайкальского края	21361	МКД ул. Ленина 17а	МКД , Первомайский, улица Ленина, 17а	51,66636	115,63517	Действующая	11-04-2021		28000	1	1,1						1.1 Евро

267	20	Муниципальный район "Шилкинский район" Забайкальского края	10516	МКД. г. Шилка, ул. Ленина, д. 110, 112	МКД. г. Шилка, ул. Ленина, д. 110, 112	51,85486	116,03615	Действующая	28-09-2020		14719	2	1,1						1.1 Евро
268	20	Муниципальный район "Шилкинский район" Забайкальского края	5131	МКД , ул. Герцина, 15	МКД, Первомайский, ул. Герцена, д. 15	51,66626	115,63233	Действующая	30-08-2020		8319	2	1,1						1.1 Евро
269	20	Муниципальный район "Шилкинский район" Забайкальского края	5152	УК Домоуправление, Первомайский, ул. Мира, д. 26	МКД, Первомайский, ул. Мира, д. 26	51,66955	115,63292	Действующая	30-08-2020		8348	1	1,1						1.1 Евро
270	20	Муниципальный район "Шилкинский район" Забайкальского края	5160	ул. Ленина, 34, Первомайский,	МКД, ул. Ленина, 34, Первомайский	51,66674	115,62966	Действующая	30-08-2020		8356	1	1,1						1.1 Евро
271	20	Муниципальный район "Шилкинский район" Забайкальского края	5180	Первомайский, ул. Лазо, д. 16 МКД	МКР ул. Лазо, 16, Первомайский, МКД	51,65959	115,62758	Действующая	30-08-2020		8377	1	1,1						1.1 Евро
272	20	Муниципальный район "Шилкинский район" Забайкальского края	29124	М-н "Продукты" с. Номоконово, ул. Школьная, 3а ИП Мелтонян Арам Серопович	М-н "Продукты" с. Номоконово, ул. Школьная, 3а ИП Мелтонян Арам Серопович	51,64006	115,49516	Действующая	25-10-2021		39204	1	1,1						1.1 Евро
273	20	Муниципальный район "Шилкинский район" Забайкальского края	33113	ИП Мальцева Ольга Анатольевна 673370, Забайкальский край, г.Шилка, ул.Ленина, 5 м-н "Фенекс"	м-н "Феникс" ИП Мальцева Ольга Анотольевна	51,85229	116,02207	Действующая	23-05-2023		48623						1		1.1 Пакет
274	20	Муниципальный район "Шилкинский район" Забайкальского края	24405	магазин "Кристина"	м-н Кристина село Размахнино, Ингодинская улица	51,77972	115,4874	Действующая	04-05-2021		31955						1		1.0 Пакет
275	20	Муниципальный район "Шилкинский район" Забайкальского края	23123	Моторвагонное депо	Моторвагонное депо	51,8586	116,03798	Действующая	21-04-2021		30106	1	1,1						1.1 Евро
276	20	Муниципальный район "Шилкинский район" Забайкальского края	27321	сш Митрофаново	МОУ "Митрофановская СОШИ с кадетскими классами село Митрофаново, ул Лазо	51,82176	115,95888	Действующая	23-06-2021		36223	2	1,1						1.1 Евро
277	20	Муниципальный район "Шилкинский район" Забайкальского края	30990	МОУ "Первомайская ООШ №1"	МОУ "Первомайская ООШ №1"	51,67204	115,63962	Действующая	21-02-2022		42280	1	1,1						1.1 Евро
278	20	Муниципальный район "Шилкинский район" Забайкальского края	13465	673376,Забайкальский край,Шилкинский р-н, пгт. Холбон,ул. Садовая, дом.2,корпус А (Школа)	МОУ "Холбонская средняя образовательная школа", ул. Садовая, дом.2,корпус А (Школа)	51,90335	116,24554	Действующая	03-12-2020		18203	1	1,1						1.1 Евро
279	20	Муниципальный район "Шилкинский район" Забайкальского края	32820	МОУ ВЕРХ - ХИЛИНСКАЯ СРЕДНЯЯ ОБЩЕОБРАЗОВАТЕЛЬНАЯ ШКОЛА	МОУ ВЕРХ - ХИЛИНСКАЯ СРЕДНЯЯ ОБЩЕОБРАЗОВАТЕЛЬНАЯ ШКОЛА	52,08835	115,89038	Действующая	13-04-2023		47841	1	1,1						1.1 Евро
280	20	Муниципальный район "Шилкинский район" Забайкальского края	32821	МОУ ВЕРХ - ХИЛИНСКАЯ СРЕДНЯЯ ОБЩЕОБРАЗОВАТЕЛЬНАЯ ШКОЛА	МОУ ВЕРХ - ХИЛИНСКАЯ СРЕДНЯЯ ОБЩЕОБРАЗОВАТЕЛЬНАЯ ШКОЛА	52,09089	115,88724	Действующая	13-04-2023		47842	1	1,1						1.1 Евро
281	20	Муниципальный район "Шилкинский район" Забайкальского края	21244	МОУ Казановская общеобразовательная школа	МОУ Казановская общеобразовательная школа , с.Казаново,ул.Октябрьской революции 46	51,77116	115,85955	Действующая	09-04-2021		29510	1	1,1						1.1 Евро
282	20	Муниципальный район "Шилкинский район" Забайкальского края	25776	МОУ НОМОКОНОВСКАЯ СОШ, с. Номоконово, ул. Школьная 14	МОУ НОМОКОНОВСКАЯ СОШ, с. Номоконово, ул. Школьная 14	51,6397	115,49683	Действующая	25-05-2021		33557	2	1,1						1.1 Евро
283	20	Муниципальный район "Шилкинский район" Забайкальского края	28058	МОУ Первомайская основная общеобразовательная школа №1	МОУ Первомайская основная общеобразовательная школа №1 пгт.Первомайский, ул.Чкалова, д.2	51,66462	115,61867	Действующая	08-07-2021		46643	1	1,1						1.1 Евро
284	20	Муниципальный район "Шилкинский район" Забайкальского края	27957	МОУ Первомайская средняя общеобразовательная школа №2	МОУ Первомайская средняя общеобразовательная школа №2 г.Шилка,ул. Ленина 33	51,66654	115,63014	Действующая	07-07-2021		45748	1	1,1						1.1 Евро
285	20	Муниципальный район "Шилкинский район" Забайкальского края	21887	МОУ первомайская средняя общеобразовательная школа №5	МОУ первомайская средняя общеобразовательная школа №5 ул. Ленина, 40	51,66625	115,6256	Действующая	14-04-2021		28560	2	1,1						1.1 Евро
286	20	Муниципальный район "Шилкинский район" Забайкальского края	26073	МОУ Размахнинская СОШ с. Размахнино, ул. Школьная, д.4	МОУ Размахнинская СОШ с. Размахнино, ул. Школьная, д.4	51,77707	115,48326	Действующая	02-06-2021		34009	1	1,1						1.1 Евро
287	20	Муниципальный район "Шилкинский район" Забайкальского края	21369	МОУ СРЕДНЯЯ ОБЩЕОБРАЗОВАТЕЛЬНАЯ ШКОЛА ИМ. Г.П. БОГОМЯГКОВА	МОУ СРЕДНЯЯ ОБЩЕОБРАЗОВАТЕЛЬНАЯ ШКОЛА ИМ. Г.П. БОГОМЯГКОВА	51,99272	115,80175	Действующая	11-04-2021		46597	1	1,1						1.1 Евро
288	20	Муниципальный район "Шилкинский район" Забайкальского края	33760	МОУ СРЕДНЯЯ ОБЩЕОБРАЗОВАТЕЛЬНАЯ ШКОЛА ИМ. Г.П. БОГОМЯГКОВА	МОУ СРЕДНЯЯ ОБЩЕОБРАЗОВАТЕЛЬНАЯ ШКОЛА ИМ. Г.П. БОГОМЯГКОВА	51,99657	115,64252	Действующая	03-12-2023		50307	1	1,1						1.1 Евро
289	20	Муниципальный район "Шилкинский район" Забайкальского края	16787	Школа, г. Шилка, ул. Пузырева д. 33	МОУ средняя общеоброзовательная школа № 1, ИМ ПУЗЫРЕВА УЛ, 33	51,84801	116,03206	Действующая	17-02-2021		43829	1	1,1						1.1 Евро
290	20	Муниципальный район "Шилкинский район" Забайкальского края	16872	МОУ средняя школа №2 г.Шилка, ул.Бородина,11	МОУ средняя школа №2 г.Шилка, ул.Бородина,11	51,85643	116,02333	Действующая	18-02-2021		22587	1	1,1						1.1 Евро
291	20	Муниципальный район "Шилкинский район" Забайкальского края	27564	МОУ Чиронская средняя общеобразовательная школа(школа)	МОУ Чиронская средняя общеобразовательная школа(школа) , село Чирон, ул Советская, зд 17	51,62852	115,77981	Действующая	29-06-2021		41212	1	1,1						1.1 Евро
292	20	Муниципальный район "Шилкинский район" Забайкальского края	23248	МРСК СИБИРИ ПАО, пгт Холбон, ул. Набережная, 16 (Административное здание)	МРСК СИБИРИ ПАО, пгт Холбон, ул. Набережная, 16 (Административное здание)	51,8989	116,25157	Действующая	22-04-2021		30313	1	1,1						1.1 Евро
293	20	Муниципальный район "Шилкинский район" Забайкальского края	33966	МУ ДО Дом детского творчества "Горизонты"	МУ ДО Дом детского творчества "Горизонты" Забайкальская 2	51,6702	115,64127	Действующая	26-03-2024		50919	1	1,1						1.1 Евро
294	20	Муниципальный район "Шилкинский район" Забайкальского края	19364	Муниципальное учреждение Шилкинская спортивная школа	МУ Шилкинская спортивная школа г Шилка, ул Ленина, д.65 (Спортзал)	51,85343	116,02866	Действующая	29-03-2021		25522	1	1,1						1.1 Евро

295	20	Муниципальный район "Шилкинский район" Забайкальского края	17779	УФСБ России, г. Шилка, ул. Глазова, 41	МУДО Шилкинский дом детства и юношества, УФСБ России, ГБ МСЭ минтруда ул. Глазова, 41	51,84819	116,03301	Действующая	16-03-2021		23873						6		0.5 Пакет
296	20	Муниципальный район "Шилкинский район" Забайкальского края	24403	МУДО "Детская школа искусств" п. Первомайский	МУДО "Детская школа искусств" п. Первомайский, микрорайон, 19	51,66276	115,62869	Действующая	04-05-2021		31950	1	1,1						1.1 Евро
297	20	Муниципальный район "Шилкинский район" Забайкальского края	34195	Муниципальное унитарное предприятие "Торговый комплекс "Грант"	МУП "Торговый комплекс "Грант" г Шилка, ул Ленина, д 29А	51,85355	116,02817	Инспекция	24-07-2024		51838	1	1,1						1.1 Евро
298	20	Муниципальный район "Шилкинский район" Забайкальского края	31452	МУП Аптека №23	МУП Аптека №23 г Шилка, ул Ленина, д 74	51,85246	116,02808	Действующая	06-04-2022		43287	1	1,1						1.1 Евро
299	20	Муниципальный район "Шилкинский район" Забайкальского края	26515	Набиев Магомед Магомедали Оглы, Склад, Шилка, Котовского 9	Набиев Магомед Магомедали Оглы, Склад, Шилка, Котовского 9	51,86324	116,05775	Действующая	08-06-2021		34587						3		0.12 Пакет
300	20	Муниципальный район "Шилкинский район" Забайкальского края	33981	Набиев	Набиева Е.В. , Шилкинский район, Шилка, ул. Балябина, 130	51,85154	116,03035	Действующая	03-04-2024		50967	1	1,1						1.1 Евро
301	20	Муниципальный район "Шилкинский район" Забайкальского края	33980		НАбиева Елена , Шилкинский район, Шилка, улица Ленина, 21а	51,85275	116,02513	Действующая	03-04-2024		50966	1	1,1						1.1 Евро
302	20	Муниципальный район "Шилкинский район" Забайкальского края	23307	МРСК СИБИРИ ПАО, пгт. Холбон, ул. Нагорная (база) Административное здание	Нагорная улица, посёлок городского типа Холбон, Шилкинский район, Россия, Забайкальский край	51,901	116,24935	Действующая	23-04-2021		30377	1	1,1						1.1 Евро
303	20	Муниципальный район "Шилкинский район" Забайкальского края	26089	Нефтемаркет73	Нефтемаркет, д 73	51,87945	115,9971	Действующая	02-06-2021		34032	1	0,75						0.75 - железный
304	20	Муниципальный район "Шилкинский район" Забайкальского края	27387	ОАО " РЖД" АБК ПЧ 6 Табельная ПЧ ОАО " РЖД" АБК ПЧИССО ПЧ 6	ОАО " РЖД" АБК ПЧ 6 Табельная ПЧ ОАО " РЖД" АБК ПЧИССО ПЧ 6 ул. Баданина ,9	51,85621	116,02507	Действующая	24-06-2021		36341	6	0,75						0.75 - железный
305	20	Муниципальный район "Шилкинский район" Забайкальского края	31870	ОАО "РЖД" Дистанция инженерных сооружений(склад ПЧИССО)Дистанция инженерных	ОАО "РЖД" Дистанция инженерных сооружений(склад ПЧИССО)ул. Ленина, 1	51,84998	116,01522	Действующая	20-05-2022		48021	1	0,75						0.75 - железный
306	20	Муниципальный район "Шилкинский район" Забайкальского края	22278	Тяговая подстанция Шилкинская дистанция электроснабжения г. Шилка	ОАО "РЖД" Шилкинская дистанция электроснабжения-структурного подразделения Забайкальской	51,8463	116,0093	Действующая	15-04-2021		29019						1		1.1 Пакет
307	20	Муниципальный район "Шилкинский район" Забайкальского края	32295	Общежитие ст. Шилка, ул. Ленина, д. 48	Общежитие ст. Шилка, ул. Ленина, д. 48	51,85127	116,02234	Действующая	29-09-2022		45717	2	0,75						0.75 - железный
308	20	Муниципальный район "Шилкинский район" Забайкальского края	4966	ОМВД Первомайский, ул. Мира, д. 24	ОМВД Первомайский, ул. Мира, д. 24	51,66974	115,63355	Действующая	29-08-2020		8075	1	1,1						1.1 Евро
309	20	Муниципальный район "Шилкинский район" Забайкальского края	32172	ОМВД	ОМВД Российской Федерации по Шилкинскому району, ул. Ленина, 94	51,85478	116,03475	Действующая	28-07-2022		45374	1	1,1						1.1 Евро
310	20	Муниципальный район "Шилкинский район" Забайкальского края	34037	ООО " АЛЬБИОН - 2002"пгт. Первомайский, ул. Ленина, д. 25, пом. 1/4б, магазин "Бристоль"	ООО " АЛЬБИОН - 2002"пгт. Первомайский, ул. Ленина, д. 25, пом. 1/4б, магазин "Бристоль"	51,6669	115,63276	Действующая	26-04-2024		51185						4		1.5 Пакет
311	20	Муниципальный район "Шилкинский район" Забайкальского края	34274	ООО "АГРОТОРГ"	ООО "АГРОТОРГ" пгт Первомайский, ул Чайковского, д 4а	51,66546	115,61878	Инспекция	18-09-2024		52106	1	1,1						1.1 Евро
312	20	Муниципальный район "Шилкинский район" Забайкальского края	34180	ООО "АГРОТОРГ"	ООО "АГРОТОРГ"магазин " Пятерочка" г Шилка, ул Балябина, д 132А	51,85151	116,03082	Инспекция	09-07-2024		51700	1	1,1						1.1 Евро
313	20	Муниципальный район "Шилкинский район" Забайкальского края	34190	ООО "Альфа-М"г.Шилка, ул. Ленина, д. 37, магазин "Красное Белое"	ООО "Альфа-М"г.Шилка, ул. Ленина, д. 37, магазин "Красное Белое"	51,85297	116,0259	Инспекция	19-07-2024		51795						1		1.0 Пакет
314	20	Муниципальный район "Шилкинский район" Забайкальского края	32173	Диапозон	ООО "ДИАПАЗОН" с Холбон территория РЭП	51,90064	116,21743	Действующая	29-07-2022		45821						5		1.5 Пакет
315	20	Муниципальный район "Шилкинский район" Забайкальского края	34038	ООО "ДНС Ритейл"	ООО "ДНС Ритейл" пгт Первомайский, ул Мира, д 11 Миловидов М.М. ул. Мира 11,пом 3	51,66928	115,63992	Действующая	26-04-2024		51189						2		1.1 Пакет
316	20	Муниципальный район "Шилкинский район" Забайкальского края	20542	ООО "РЕСУРСТРАНС", г. Шилка, ул. Лазо. д.48	ООО "РесурсТранс" ул. Лазо, 48	51,86171	116,06989	Действующая	05-04-2021		26839	1	1,1						1.1 Евро
317	20	Муниципальный район "Шилкинский район" Забайкальского края	22285	Заб ИК ТЭК ТЭЦ	ООО "СПК Первомайское" пгт.Первомайское ул.Промышленная 12	51,66846	115,65104	Действующая	15-04-2021		29025	2	1,1						1.1 Евро
318	20	Муниципальный район "Шилкинский район" Забайкальского края	22221	ООО "СПК Первомайское ".р-н Шилкинский г.п.Первомайское пгт.Первомайское ул.Забайкальская	ООО "СПК Первомайское". пгт.Первомайское ул.Забайкальская д.12	51,66799	115,64129	Действующая	15-04-2021		28940	1	1,1						1.1 Евро
319	20	Муниципальный район "Шилкинский район" Забайкальского края	18347	ООО "Торгсервис75" м-н "Светофор"ул.Балябина, 134	ООО "Торгсервис75" м-н "Светофор"ул.Балябина, 134	51,85303	116,03801	Действующая	26-03-2021		24579	1	1,1						1.1 Евро
320	20	Муниципальный район "Шилкинский район" Забайкальского края	27260	Офис, г.Шилка,ул.Ленина,85 ООО "Частная охранная организация "Страж"Заб.край,г.Шилка, Ленина,85	ООО "Частная охранная организация "Страж"Заб.край,г.Шилка, Ленина,85	51,8574	116,04016	Действующая	22-06-2021		36147	1	0,75						0.75 - железный
321	20	Муниципальный район "Шилкинский район" Забайкальского края	33009	ООО "ЧИТАТРАНСНЕФТЬ"	ООО "ЧИТАТРАНСНЕФТЬ" АЗС пгт. Первомайский, ул.Промышленная 2	51,67983	115,65715	Действующая	11-05-2023		48345						1		1.0 Пакет
322	20	Муниципальный район "Шилкинский район" Забайкальского края	33757	ООО "Читинский Втормет"	ООО "Читинский Втормет" , Шилкинский район, Шилка, улица Воровского, 1А	51,85881	116,04385	Действующая	02-12-2023		50303	1	1,1						1.1 Евро

323	20	Муниципальный район "Шилкинский район" Забайкальского края	18714	ООО "Эконом"	ООО "Эконом" ул. Балябина 131	51,85578	116,04255	Действующая	27-03-2021		24974	1	1,1						1.1 Евро
324	20	Муниципальный район "Шилкинский район" Забайкальского края	33738	ООО Авангард-75	ООО Авангард-75, пгт. Холбон, ул.Молодежная,7 Автозаправочная станция	51,91281	116,23923	Действующая	30-11-2023		50276	1	0,75						0.75 - железный
325	20	Муниципальный район "Шилкинский район" Забайкальского края	32356	ДомоУправление	ООО Домоуправление № 2 Первомайский, Строительная улица, 9	51,66529	115,64388	Действующая	24-10-2022		45860	1	1,1						1.1 Евро
326	20	Муниципальный район "Шилкинский район" Забайкальского края	23239	ООО Локотех Шилка, улица Ленина, 1	ООО Локотех Шилка, улица Ленина, 1	51,85074	116,01511	Действующая	22-04-2021		30301	2	0,75						0.75 - железный
327	20	Муниципальный район "Шилкинский район" Забайкальского края	9137	ООО Лотос (м-н Читинка) пгт. Первомайский, ул. Строительная, д. 8А	ООО Лотос (м-н Читинка) пгт. Первомайский, ул. Строительная, д. 8А	51,66758	115,64269	Действующая	24-09-2020		13268	1	1,1						1.1 Евро
328	20	Муниципальный район "Шилкинский район" Забайкальского края	32357	ООО Теплоресурс Шилкинский р-он, с. Казаново, производственная площадка "Золото Дельмачик"	ООО Теплоресурс Шилкинский р-он, с. Казаново, производственная площадка "Золото Дельмачик"	51,78101	115,85246	Действующая	24-10-2022		45852	1	1,1						1.1 Евро
329	20	Муниципальный район "Шилкинский район" Забайкальского края	16920	Офисное помещение, пгт. Первомайский, ул. Строительная,3 ЖКХ	Офисное помещение, пгт. Первомайский, ул. Строительная,3 ЖКХ	51,67052	115,64471	Действующая	19-02-2021		22659	1	1,1						1.1 Евро
330	20	Муниципальный район "Шилкинский район" Забайкальского края	27397	п. Первомайский, ул. Строительная, 3Б,, ИП Карякин	п. Первомайский, ул. Строительная, 3Б,, ИП Карякин ИП Позднякова	51,66944	115,64508	Действующая	24-06-2021		36344						5		1.1 Пакет
331	20	Муниципальный район "Шилкинский район" Забайкальского края	10084	п. Шилка мкр. Аргунь 2 МКД	п. Шилка мкр. Аргунь 2 МКД	51,86995	116,0056	Действующая	27-09-2020		14246	3	1,1						1.1 Евро
332	20	Муниципальный район "Шилкинский район" Забайкальского края	9127	Пансионат Ингода	Пансионат "Ингода" пгт Первомайский, а/я №15	51,75646	115,54638	Действующая	24-09-2020		45742	4	1,1						1.1 Евро
333	20	Муниципальный район "Шилкинский район" Забайкальского края	34151	ПАО "Межрегиональная распределительная сетевая компания Сибири"	ПАО "Межрегиональная распределительная сетевая компания Сибири" пгт Первомайский, ул	51,6682	115,64052	Инспекция	24-06-2024		51621						1		1.5 Пакет
334	20	Муниципальный район "Шилкинский район" Забайкальского края	27444	ПАО Сбербанк 8600/091, г. Шилка, ул. Ленина, д. 31	ПАО Сбербанк 8600/091, г. Шилка, ул. Ленина, д. 31	51,85356	116,02885	Действующая	25-06-2021		36432	1	1,1						1.1 Евро
335	20	Муниципальный район "Шилкинский район" Забайкальского края	27446	ПАО Сбербанк 8600/094, п. Первомайский, ул. Ленина, д. 24	ПАО Сбербанк 8600/094, п. Первомайский, ул. Ленина, д. 24	51,66723	115,63325	Действующая	25-06-2021		36440	1	1,1						1.1 Евро
336	20	Муниципальный район "Шилкинский район" Забайкальского края	16731	Государственное профессиональное образовательное учреждение «Первомайское многопрофильное	ПГОУ «Первомайское многопрофильное училище» 2, Строительная улица, пгтПервомайский	51,6695	115,64293	Действующая	17-02-2021		39024	1	1,1						1.1 Евро
337	20	Муниципальный район "Шилкинский район" Забайкальского края	21432	МКД даурская 10	пгт Первомайский, Даурская улица, 10 МКД	51,65591	115,62526	Действующая	12-04-2021		28077	1	1,1						1.1 Евро
338	20	Муниципальный район "Шилкинский район" Забайкальского края	5115	пгт. Первомайский, мкр. Восточный, 4 МКД	пгт Первомайский, микрорайон Восточный 4 МКД	51,66317	115,64635	Действующая	29-08-2020		8292	3	1,1						1.1 Евро
339	20	Муниципальный район "Шилкинский район" Забайкальского края	21426	МКД Российская 13	пгт Первомайский, Российская,13 МКД	51,65383	115,62426	Действующая	12-04-2021		28066	1	1,1						1.1 Евро
340	20	Муниципальный район "Шилкинский район" Забайкальского края	4921	Первомайский, Строительная улица, 9А МКД	пгт Первомайский, Строительная улица, 9А МКД	51,66424	115,64498	Действующая	29-08-2020		8010	2	1,1						1.1 Евро
341	20	Муниципальный район "Шилкинский район" Забайкальского края	4944	УК Домоуправление, Первомайский, ул. Чернышевского, д. 13 МКД	Пгт Первомайский, улица Чернышевского, 13 МКД	51,66739	115,6348	Действующая	29-08-2020		8043	1	1,1						1.1 Евро
342	20	Муниципальный район "Шилкинский район" Забайкальского края	30847	Магазин "Туран" ИП Тагарова	пгт Первомайский, д 42а, ул Пролетарская магазин "Туран" ИП Тагарова А Г	51,66329	115,62547	Действующая	16-02-2022		42045						1		1.0 Пакет
343	20	Муниципальный район "Шилкинский район" Забайкальского края	9125	МКД ул Забайкальска 5	пгт Первомайский, ул Забайкальская, д 5мкд	51,66841	115,64186	Действующая	23-09-2020		13256	3	1,1						1.1 Евро
344	20	Муниципальный район "Шилкинский район" Забайкальского края	5108	МКД, ул. Строительная, д. 5	пгт Первомайское МКД Строительная ул., 5	51,66814	115,64484	Действующая	29-08-2020		8284	2	1,1						1.1 Евро
345	20	Муниципальный район "Шилкинский район" Забайкальского края	5113	МКД Строительная ул., 20	пгт Первомайское МКД Строительная ул., 20	51,66489	115,64209	Действующая	29-08-2020		8290	3	1,1						1.1 Евро
346	20	Муниципальный район "Шилкинский район" Забайкальского края	21234	Дельмачик	пгт. Первомиайский, в 25 км. к северо-западу отт г. Шилка, вахтовый поселок	51,91261	115,69672	Действующая	09-04-2021		45942	4	1,1						1.1 Евро
347	20	Муниципальный район "Шилкинский район" Забайкальского края	21233	дельмачик	пгт. Первомиайский, г. Шилка, золотоизвлекательная фабрика	51,89348	115,72604	Действующая	09-04-2021		45946	5	1,1						1.1 Евро
348	20	Муниципальный район "Шилкинский район" Забайкальского края	10200	Первомайский ул Промышленная 3 магазин Светофор	Первомайский ул Промышленная 3/1 магазин " Светофор"	51,67584	115,66367	Действующая	28-09-2020		14385	1	1,1						1.1 Евро
349	20	Муниципальный район "Шилкинский район" Забайкальского края	27968	Эконом	Первомайский, Дарасунская улица, 42 магазин " Эконом "	51,66355	115,62479	Действующая	07-07-2021		46311	1	1,1						1.1 Евро
350	20	Муниципальный район "Шилкинский район" Забайкальского края	4997	МКД МКР 18	Первомайский, Забайкальский край, Россия, МКД МКР 18	51,66375	115,62846	Действующая	29-08-2020		8114	3	1,1						1.1 Евро

351	20	Муниципальный район "Шилкинский район" Забайкальского края	21360	Первомайский, Пролетарская улица, 12А МКД	Первомайский, Пролетарская улица, 12А МКД	51,66617	115,63608	Действующая	11-04-2021		27999	1	1,1						1.1 Евро
352	20	Муниципальный район "Шилкинский район" Забайкальского края	22593	Пионерская МОУ ВЕРХ - ХИЛИНСКАЯ СРЕДНЯЯ ОБЩЕОБРАЗОВАТЕЛЬНАЯ ШКОЛА	Пионерская МОУ ВЕРХ - ХИЛИНСКАЯ СРЕДНЯЯ ОБЩЕОБРАЗОВАТЕЛЬНАЯ ШКОЛА	52,08873	115,88745	Действующая	17-04-2021		29416	1	1,1						1.1 Евро
353	20	Муниципальный район "Шилкинский район" Забайкальского края	26464	Площадь Ленина, Первомайск, улица Ленина	Площадь Ленина , посёлок городского типа Первомайский	51,66823	115,6381	Действующая	08-06-2021		34540	1	1,1						1.1 Евро
354	20	Муниципальный район "Шилкинский район" Забайкальского края	15131	подстанция 220 кВ пгт. Холбон	Подстанция 220 кВ пгт. Холбон	51,9014	116,22117	Действующая	21-01-2021		20180	1	1,1						1.1 Евро
355	20	Муниципальный район "Шилкинский район" Забайкальского края	24505	Пост ЭЦ ст. Казаново, 89243783903	Пост ЭЦ 5, Станционная улица, село Казаново	51,77573	115,86607	Действующая	05-05-2021		32131	1	0,75						0.75 - железный
356	20	Муниципальный район "Шилкинский район" Забайкальского края	24454	Пост ЭЦ ст. Солнцевая 89243783903	Пост ЭЦ , Шилкинский район, село Солнцево	51,75403	115,67773	Действующая	05-05-2021		32045						1		1.1 Пакет
357	20	Муниципальный район "Шилкинский район" Забайкальского края	24446	Пост ЭЦ ст. Зубарево 89243783903	Пост ЭЦ ст. Зубарево 89243783903	51,7851	115,27407	Действующая	04-05-2021		32035	1	0,75						0.75 - железный
358	20	Муниципальный район "Шилкинский район" Забайкальского края	21396	Милосердие	ППНДИ Милосердие пгт Первомайское, ул. Строителей 24	51,66444	115,64287	Действующая	11-04-2021		28016	1	1,1						1.1 Евро
359	20	Муниципальный район "Шилкинский район" Забайкальского края	13455	Хлебомир	ППСК "ХлебоМир" с. Холбон, ул. Октябрьская, 2	51,90706	116,24553	Действующая	03-12-2020		35893	2	1,1						1.1 Евро
360	20	Муниципальный район "Шилкинский район" Забайкальского края	22072	ПРОКУРАТУРА ЗАБАЙКАЛЬСКОГО КРАЯ г.Шилка ул.Ленина 49	ПРОКУРАТУРА ЗАБАЙКАЛЬСКОГО КРАЯ г.Шилка ул.Ленина 49	51,85382	116,02992	Действующая	14-04-2021		28783	1	1,1						1.1 Евро
361	20	Муниципальный район "Шилкинский район" Забайкальского края	10540	Пролетарская ул., 30, Первомайский, "Дилена" аптека	Пролетарская ул., 30, Первомайский, "Дилена" аптека	51,66575	115,63001	Действующая	29-09-2020		15600						4		0.5 Пакет
362	20	Муниципальный район "Шилкинский район" Забайкальского края	30841	Пост эц	Размахнино пост Э Ц	51,76762	115,49505	Действующая	16-02-2022		42035	1	0,75						0.75 - железный
363	20	Муниципальный район "Шилкинский район" Забайкальского края	21448	Ремонтной механический завод 11 число. и ЗМЗ 25 число	Ремонтной механический завод 11 число. и ЗМЗ 25 число ул. Индустриальная, 1	51,67527	115,63911	Действующая	12-04-2021		45684	1	1,1						1.1 Евро
364	20	Муниципальный район "Шилкинский район" Забайкальского края	25004	Россельхозбанк	Россельхозбанк	51,85228	116,02207	Действующая	12-05-2021		32640						2		1.1 Пакет
365	20	Муниципальный район "Шилкинский район" Забайкальского края	21069	Шилкинский район, село Галкино МОУ Галкинская СОШ	Россия, Забайкальский край, Шилкинский район, село Галкино МАО Галкинская СОШ	51,78023	115,17875	Действующая	08-04-2021		28084	1	1,1						1.1 Евро
366	20	Муниципальный район "Шилкинский район" Забайкальского края	9128	Шилкинский район, село Шиванда	Россия, Забайкальский край, Шилкинский район, село Шиванда ГАУСОРЦ " Шиванда"	51,72153	115,56662	Действующая	24-09-2020		13259	1	1,1						1.1 Евро
367	20	Муниципальный район "Шилкинский район" Забайкальского края	19334	РЦС Дом Связи	РЦС, дом связи г. Шилка, ул. Промышленная, 5а (РРУ)	51,84952	116,02815	Действующая	29-03-2021		25481	2	1,1						1.1 Евро
368	20	Муниципальный район "Шилкинский район" Забайкальского края	25481	с Кибасово ул Заречная6	с Кибасово ИЖС ул Заречная6	51,86306	116,08463	Действующая	21-05-2021		33200						1		1.1 Пакет
369	20	Муниципальный район "Шилкинский район" Забайкальского края	25482	с Кибасово ул Клубная 18б Муниципальное учреждение культуры "Сельский центр культуры "Горизонт"	с Кибасово ул Клубная 18б МУК "Сельский центр культуры "Горизонт"	51,86522	116,08086	Действующая	21-05-2021		33201	1	1,1						1.1 Евро
370	20	Муниципальный район "Шилкинский район" Забайкальского края	25484	с Мирсаново ул Кирова 38	с Мирсаново ИЖС ул Кирова 38	51,88486	116,14335	Действующая	21-05-2021		33205	1	1,1						1.1 Евро
371	20	Муниципальный район "Шилкинский район" Забайкальского края	25485	с Мирсаново ул Кирова 62	с Мирсаново ИЖС ул Кирова 62	51,88577	116,14805	Действующая	21-05-2021		33207	1	1,1						1.1 Евро
372	20	Муниципальный район "Шилкинский район" Забайкальского края	19594	ИЖС ул Новая	с Мирсаново ИЖС ул Новая	51,88303	116,14054	Действующая	31-03-2021		25796	1	1,1						1.1 Евро
373	20	Муниципальный район "Шилкинский район" Забайкальского края	33191	Администрация сельского поселения "Новоберезовское" муниципального района "Шилкинский р-н" Забайкальского края 673370, РОССИЯ	с Островки,ул, Подгорная,1 "Сельский клуб"	52,07487	115,98668	Действующая	25-05-2023		48762						1		1.1 Пакет
374	20	Муниципальный район "Шилкинский район" Забайкальского края	22345	ИЖС	с Размахнино, ИЖС Ингодинская	51,78466	115,48732	Действующая	15-04-2021		29114	1	1,1						1.1 Евро
375	20	Муниципальный район "Шилкинский район" Забайкальского края	21153	ул Новая	с Размахнино, ИЖС ул. Новая	51,7695	115,48248	Действующая	08-04-2021		47758	2	1,1						1.1 Евро
376	20	Муниципальный район "Шилкинский район" Забайкальского края	33087	673370, РОССИЯ, Забайкальский край, Шилкинский р-н, с Размахнино, ул Школьная,6 (Дом культуры)	с Размахнино, ул Школьная,6 (Дом культуры)	51,77627	115,48212	Действующая	19-05-2023		48549	1	1,1						1.1 Евро
377	20	Муниципальный район "Шилкинский район" Забайкальского края	27172	с. Казаново, ул. Октябрьской Революции, д. 74, магазин, ИП Аршинская	с. Казаново, ул. Октябрьской Революции, д. 74, магазин, ИП Аршинская	51,77366	115,86055	Действующая	21-06-2021		36031						3		1.5 Пакет
378	20	Муниципальный район "Шилкинский район" Забайкальского края	16094	детский сал "Ромашка"	с.Ононское,Шилкинский р-н, ул.Новая,30 детский сад " Ромашка"	51,47989	115,951	Действующая	07-02-2021		21424	1	1,1						1.1 Евро

407	20	Муниципальный район "Шилкинский район" Забайкальского края	10512	МКД ул. Станционная, 17, Шилка,	ул. Станционная, 17, Шилка МКД	51,8558	116,03123	Действующая	28-09-2020		14715	1	1,1						1.1 Евро
408	20	Муниципальный район "Шилкинский район" Забайкальского края	4948	ул. Чернышевского, 7, Первомайский МКД	ул. Чернышевского, 7, Первомайский, МКД	51,6686	115,63511	Действующая	29-08-2020		8052	2	1,1						1.1 Евро
409	20	Муниципальный район "Шилкинский район" Забайкальского края	5163	Коттеджи, Первомайский, ул. Шилова, д.6 МКД	ул. Шилова, 6, Первомайский, Забайкальский край, Россия, МКД	51,66752	115,6293	Действующая	30-08-2020		8359	1	1,1						1.1 Евро
410	20	Муниципальный район "Шилкинский район" Забайкальского края	32701	Управление Федеральной службы судебных приставов по Забайкальскому краю	Управление Федеральной службы судебных приставов по Забайкальскому краю, ул. Ленина ,27	51,85327	116,02728	Действующая	15-03-2023		47262						4		1.1 Пакет
411	20	Муниципальный район "Шилкинский район" Забайкальского края	25780		УПФР в г. Шилка, ул. Богомягкого 2	51,85292	116,02331	Действующая	25-05-2021		33564	1	1,1						1.1 Евро
412	20	Муниципальный район "Шилкинский район" Забайкальского края	25651	УФНС РОССИИ ПО ЗАБАЙКАЛЬСКОМУ КРАЮ Шилка, 111, улица Толстого	УФНС РОССИИ ПО ЗАБАЙКАЛЬСКОМУ КРАЮ Шилка, 111, улица Толстого	51,86512	116,00707	Действующая	24-05-2021		33421	2	0,75						0.75 - железный
413	20	Муниципальный район "Шилкинский район" Забайкальского края	32105	почта россии	УФПС Филиал АО "Почта России" г. Шилка, ул. Ленина, д. 96	51,85479	116,03454	Действующая	19-07-2022		45716						2		1.0 Пакет
414	20	Муниципальный район "Шилкинский район" Забайкальского края	33763	Федеральное государственное казенное учреждение комбинат "Аргунь" Управления Федерального агентства по	Федеральное государственное казенное учреждение комбинат "Аргунь"	51,8959	116,03146	Действующая	03-12-2023		50310	2	1,1						1.1 Евро
415	20	Муниципальный район "Шилкинский район" Забайкальского края	10541	Пролетарская ул., 32, Первомайский, ХЛеб соль	Хлеб Соль, Пролетарская ул., 32, Первомайский	51,6656	115,62951	Действующая	29-09-2020		14787	1	1,1						1.1 Евро
416	20	Муниципальный район "Шилкинский район" Забайкальского края	19471	Центр гигиены	ЦЕНТР ГИГИЕНЫ И ЭПИДЕМИОЛОГИИ В ЗАБАЙКАЛЬСКОМ КРАЕ ФБУЗ ул.	51,86643	116,01093	Действующая	30-03-2021		25649	1	1,1						1.1 Евро
417	20	Муниципальный район "Шилкинский район" Забайкальского края	29022	ЦРБ, с.Чирон,ул.Советская,28	ЦРБ, с.Чирон,ул.Советская,28	51,62776	115,77961	Действующая	04-10-2021		38976	1	1,1						1.1 Евро
418	20	Муниципальный район "Шилкинский район" Забайкальского края	27569	Шилкинский район, Чирон, Глазова улица,	Чирон, Глазова улица, ИЖС	51,6225	115,77759	Действующая	29-06-2021		36613	1	1,1						1.1 Евро
419	20	Муниципальный район "Шилкинский район" Забайкальского края	18336	Частное учреждение здравоохранения «Поликлиника «РЖД-Медицина» города Шилка	ЧУЗ «Поликлиника «РЖД-Медицина» города Шилка, ул. Балябина, 138	51,8531	116,03655	Действующая	26-03-2021		24568	1	1,1						1.1 Евро
420	20	Муниципальный район "Шилкинский район" Забайкальского края	31963	ул Станционная 21	Шилка, МКД Станционная улица, 21	51,85575	116,03317	Действующая	03-06-2022		47843	1	1,1						1.1 Евро
421	20	Муниципальный район "Шилкинский район" Забайкальского края	19338	МКД переулок Южный 4	Шилка, переулок Южный 4, МКД	51,84806	116,02658	Действующая	29-03-2021		25484	1	1,1						1.1 Евро
422	20	Муниципальный район "Шилкинский район" Забайкальского края	4458	Пролетарская улица, 42, МКД	Шилка, ул.Пролетарская улица, 42, МКД	51,84854	116,02904	Действующая	27-08-2020		7337	2	1,1						1.1 Евро
423	20	Муниципальный район "Шилкинский район" Забайкальского края	32030	ИЖС Забайкальская ,8	Шилка, улица Забайкальская, 8 ИЖС	51,87281	116,0033	Действующая	26-06-2022		47844	1	1,1						1.1 Евро
424	20	Муниципальный район "Шилкинский район" Забайкальского края	27184	Шилка, улица Ленина, 25А, магазин, ИП Степаненко	Шилка, улица Ленина, 25А, магазин, ИП Степаненко	51,85327	116,02652	Действующая	21-06-2021		36052						1		1.1 Пакет
425	20	Муниципальный район "Шилкинский район" Забайкальского края	13412	Просвещенская ул., 8, Холбон,	Шилкинский район, Холбон, ул. Просвещенская, 8, ИЖС	51,90163	116,24773	Действующая	02-12-2020		18147	1	1,1						1.1 Евро
426	20	Муниципальный район "Шилкинский район" Забайкальского края	31872	Абсолют	Шилкинский район, г. Шилка ул. Балябина, 134 Абсолют	51,85305	116,03778	Действующая	21-05-2022		47839	2	1,1						1.1 Евро
427	20	Муниципальный район "Шилкинский район" Забайкальского края	19844	След Комитет ул Ленина	Шилкинский район, г. Шилка, ул. Ленина, 49	51,85409	116,02932	Действующая	01-04-2021		26097	1	1,1						1.1 Евро
428	20	Муниципальный район "Шилкинский район" Забайкальского края	30358	МКД	Шилкинский район, Холбон, МКД Просвещенская улица, 13	51,9023	116,24878	Действующая	26-01-2022		40974	3	1,1						1.1 Евро
429	20	Муниципальный район "Шилкинский район" Забайкальского края	30359	МКД	Шилкинский район, Холбон, МКД улица Маршала Жукова, 14	51,90279	116,25024	Действующая	26-01-2022		40975	4	1,1						1.1 Евро
430	20	Муниципальный район "Шилкинский район" Забайкальского края	31638	МКД 673376, Россия, Забайкальский край, Шилкинский район, Холбон, Нагорная улица, 6	Шилкинский район, Холбон, МКД Нагорная улица, 6	51,90157	116,2512	Действующая	26-04-2022		45746	1	1,1						1.1 Евро
431	20	Муниципальный район "Шилкинский район" Забайкальского края	31881	МКД	Шилкинский район, Холбон, МКД Советская улица, 6	51,90477	116,24756	Действующая	22-05-2022		45679	2	1,1						1.1 Евро
432	20	Муниципальный район "Шилкинский район" Забайкальского края	31880	мкд ул Чкалова	Шилкинский район, Шилка, мкд ул Чкалова 3	51,85595	116,05271	Действующая	22-05-2022		50143	1	1,1						1.1 Евро
433	20	Муниципальный район "Шилкинский район" Забайкальского края	26292	Шилкинский район, Шилка, улица Чкалова, 8	Шилкинский район, Шилка, улица Чкалова, 8 МКД	51,8568	116,05145	Действующая	07-06-2021		34402	1	1,1						1.1 Евро
434	20	Муниципальный район "Шилкинский район" Забайкальского края	9129	Шилкинский р-н, пгт Первомайский, нп Микрорайон, 20(отдел Центральный-интернат)	Шилкинский р-н, пгт Первомайский, нп Микрорайон, 20(отдел Центральный-интернат)	51,66053	115,62851	Действующая	24-09-2020		24726	1	1,1						1.1 Евро

435	20	Муниципальный район "Шилкинский район" Забайкальского края	30989	Библиотека с. Зубарево	Шилкинский р-н, с. Зубарево, ул. Центральная, 26-3 (Библиотека с.Зубарево)	51,78572	115,26664	Действующая	21-02-2022		42279	1	1,1						1.1 Евро
436	20	Муниципальный район "Шилкинский район" Забайкальского края	23119	Шилкинский район, Новая улица, ИЖС	Шилкинский р-н, село Ононское, ул Новая ИЖС	51,4783	115,9502	Действующая	21-04-2021		30101	2	1,1						1.1 Евро
437	20	Муниципальный район "Шилкинский район" Забайкальского края	16053	Сельский клуб	Шилкинский р-н,с.Средняя Кия,ул.Школьная,2 (Сельский клуб)	51,9969	115,6412	Действующая	06-02-2021		33484						1		1.1 Пакет
438	20	Муниципальный район "Шилкинский район" Забайкальского края	30848	МОУ Ононская СОШ	Шилкинский р-он,с.Усть-Ножовая,ул.Зеленая 1, МОУ Оноская СОШ	51,46442	115,76682	Действующая	16-02-2022		42046	1	1,1						1.1 Евро
439	20	Муниципальный район "Шилкинский район" Забайкальского края	10532	Школа № 3, пгт. Первомайский, ул. Ленина, д. 11А	Школа № 3, пгт. Первомайский, ул. Ленина, д. 11А	51,66642	115,63794	Действующая	29-09-2020		14778	1	1,1						1.1 Евро
440	20	Муниципальный район "Шилкинский район" Забайкальского края	19848	Школа 52	Школа № 52 г Шилка, ул Ленина, д 53	51,85517	116,03165	Действующая	01-04-2021		26101	2	1,1						1.1 Евро
441	20	Муниципальный район "Шилкинский район" Забайкальского края	19856	Школа 52 Пищеблок	Школа №52 Пищеблок, г Шилка, ул Ленина, д 53	51,85489	116,03144	Действующая	01-04-2021		26104	2	1,1						1.1 Евро
442	20	Муниципальный район "Шилкинский район" Забайкальского края	19529	Школа, с.Новоберезовское, ул.Школьная,1	Школа, с.Новоберезовское, ул.Школьная,1	52,11374	116,09483	Действующая	30-03-2021		25713	1	1,1						1.1 Евро
443	20	Муниципальный район "Шилкинский район" Забайкальского края	19531	Школа,с.Золотухино, ул.Центральная,6	Школа,с.Золотухино, ул.Центральная,6	52,13571	115,92954	Действующая	30-03-2021		25718	1	1,1						1.1 Евро
444	20	Муниципальный район "Шилкинский район" Забайкальского края	19329	ШЧ-3 ст. Шилка, ул. Богомякова, д. 33	ШЧ-3 ст. Шилка, ул. Богомякова, д. 33	51,85021	116,02771	Действующая	29-03-2021		25476	2	0,75						0.75 - железный
445	20	Муниципальный район "Шилкинский район" Забайкальского края	27540	ЭЧ-7 Энергетиков г. Шилка	ЭЧ-7 Энергетиков г. Шилка	51,86396	116,051	Действующая	29-06-2021		36574	1	0,75						0.75 - железный
446	20	Муниципальный район "Шилкинский район" Забайкальского края	33595	теплоресурс		51,91394	115,69633	Действующая	19-10-2023		49994	1	1,1						1.1 Евро
447	20	Муниципальный район "Шилкинский район" Забайкальского края	33759	детский сад		51,99302	115,80025	Действующая	03-12-2023		50306	1	1,1						1.1 Евро
448	20	Муниципальный район "Шилкинский район" Забайкальского края	33761	шанс		51,84602	116,01582	Действующая	03-12-2023		50308	0	0	0	0	0	1	0	0.12 Пакет
448		Муниципальный район "Шилкинский район" Забайкальского края										490		0	0	0	181	0	

ПРИЛОЖЕНИЕ № 4.2
к территориальной схеме обращения
с отходами Забайкальского края

Перечень фактических мест (маршрутов) бестарного сбора ТКО в муниципальных образованиях Забайкальского края, с которых региональный оператор осуществляет вывоз ТКО

	Данные об адресах (маршрутах) бестарного сбора твердых коммунальных отходов			Бестарный сбор ТКО (если на площадке осуществляется бестарный сбор	Статус местабестарного сбора ТКО (существующая /планируемая)	Данные об источниках образования ТКО, которые складируются в местах бестарного сбора ТКО
№	Муниципальный район	Неселенный пункт	Адреса (маршруты) мест бестарного сбора ТКО			Сведения об одном или нескольких объектах капитального строительства, территории (части территории), на которых образуются ТКО
1	2	3	4	5	6	7
1	Городской округ «Город Чита»	Город Чита	Центральный район -мкр. Гвардейский; Карповский тракт; мкр. Солнечный; пер. Карповский; пер. Ровный; ул. Просторная; ул. Родниковая; проезд Дачный; СНТ "ТОНУС";В ПСК Солнечный; СНТ "ФОТОН"; ДНТ "Лесная Поляна"; мкр. Кольцевой; ул. Крайняя;В ул. Яблоновая; пер. Новогодний; 1-й Снежный переулок; 2-й Снежный переулок; 3-й Снежный переулок;	1	существующая	Центральный район -мкр. Гвардейский; Карповский тракт; мкр. Солнечный; пер. Карповский; пер. Ровный; ул. Просторная; ул. Родниковая; проезд Дачный; СНТ "ТОНУС";В ПСК Солнечный; СНТ "ФОТОН"; ДНТ "Лесная Поляна"; мкр. Кольцевой; ул. Крайняя;В ул. Яблоновая; пер. Новогодний; 1-й Снежный переулок; 2-й Снежный переулок; 3-й Снежный переулок;
2	Городской округ «Город Чита»	Город Чита	Центральный район - пер. Хвойный; ул. 5-ая Каштакская; ул. 4-ая Каштакская; ул. 3-ая Каштакская; ул. 2-ая Каштакская; ул. 1-ая Каштакская; пер. Каштакский; ул. Оленгуйская; ул. Кислородная; пер. Тупиковый; пер. Яблоновый; пер. Автогенный; ул. 1-я Автогенная; ул. 7-я Каштакская; мкр. Кольцевой; ул. Красной звезды; мкр. Отрадный	1	существующая	Центральный район - пер. Хвойный; ул. 5-ая Каштакская; ул. 4-ая Каштакская; ул. 3-ая Каштакская; ул. 2-ая Каштакская; ул. 1-ая Каштакская; пер. Каштакский; ул. Оленгуйская; ул. Кислородная; пер. Тупиковый; пер. Яблоновый; пер. Автогенный; ул. 1-я Автогенная; ул. 7-я Каштакская; мкр. Кольцевой; ул. Красной звезды; мкр. Отрадный
3	Городской округ «Город Чита»	Город Чита	Центральный район - ул. Алданская; ул. Амурская; 1-й Амурский переулок; ул. 2- й Амурский переулок; 3-й Амурский переулок; 4-й Амурский переулок; ул. Анохина; ул. Аргунская; ул. Бабушкина; ул. Богомягкова; ул. Болотная; ул. Будочная; ул. Бутина; ул. Витимская; ул. Водная; ул. Выставочная; ул. Геодезическая; ул. Двинская; ул. Евгения Гаюсана; ул. Забайкальского Рабочего; ул. Ингодинская; пер. Инструментальный; 1-й Инструментальный переулок; 2-й Инструментальный переулок; ул. 1-я Ипподромная; ул. 2-я Ипподромная; ул. 3-я Ипподромная; ул. Июньская; ул. Кайдаловская; ул. Калинина;	1	существующая	Центральный район - ул. Алданская; ул. Амурская; 1-й Амурский переулок; ул. 2- й Амурский переулок; 3-й Амурский переулок; 4-й Амурский переулок; ул. Анохина; ул. Аргунская; ул. Бабушкина; ул. Богомягкова; ул. Болотная; ул. Будочная; ул. Бутина; ул. Витимская; ул. Водная; ул. Выставочная; ул. Геодезическая; ул. Двинская; ул. Евгения Гаюсана; ул. Забайкальского Рабочего; ул. Ингодинская; пер. Инструментальный; 1-й Инструментальный переулок; 2- й Инструментальный переулок; ул. 1-я Ипподромная; ул. 2-я Ипподромная; ул. 3-я Ипподромная; ул. Июньская; ул. Кайдаловская; ул. Калинина;
4	Городской округ «Город Чита»	Город Чита	Центральный район - ул. Кастринская; ул. Коллективная; ул. 1-я Коллективная; ул. Костюшко-Григоровича; ул. Кочеткова; ул. Красноармейская; ул. Красного Восстания; ул. Красных Коммунаров; ул.Курнатовского; ул. Левочитинская; пер. Ледовый; ул. Ленинградская; переулок Лесотехнический; ул. Матвеева; ул. Металлистов; ул. Мостовая; пер. Мостовой; ул. Нагорная; ул. Народная; ул. Нерчинская; ул. Нечаева; ул. Николая Островского; ул. Новобульварная; ул. 1-я Новокузнечная; ул. 2-я Новокузнечная; ул. 1-я Новопроточная; ул. Озёрная; ул. Ононская; пер. Осенний; Партизанский переулок;	1	существующая	Центральный район - ул. Кастринская; ул. Коллективная; ул. 1-я Коллективная; ул. Костюшко-Григоровича; ул. Кочеткова; ул. Красноармейская; ул. Красного Восстания; ул. Красных Коммунаров; ул.Курнатовского; ул. Левочитинская; пер. Ледовый; ул. Ленинградская; переулок Лесотехнический; ул. Матвеева; ул. Металлистов; ул. Мостовая; пер. Мостовой; ул. Нагорная; ул. Народная; ул. Нерчинская; ул. Нечаева; ул. Николая Островского; ул. Новобульварная; ул. 1-я Новокузнечная; ул. 2-я Новокузнечная; ул. 1-я Новопроточная; ул. Озёрная; ул. Ононская; пер. Осенний; Партизанский переулок;

5	Городской округ «Город Чита»	Город Чита	Центральный район - ул. Петровская; Планетный переулок; ул. Подгорбунского; ул. Полины Осипенко; ул. Проезжая; ул. Профсоюзная; ул. Ремесленная; 1-й Северный переулок; 3-й Северный переулок; ул. Серова; проезд Серова; ул. Серышева; ул. Смоленская; ул. Сосновая; ул. Тимирязева; ул. Уссурийская; пер. Уссурийский; ул. Февральская; ул. Фрунзе; ул. Хабаровская; ул. Чайковского; ул. 1-я Читинская; ул. Чкалова; ул. Шилкинская;В переулок Шилкинский; ул. Шилова; пер. Ямайский; ул. 9-е Января.	1	существующая	Центральный район - ул. Петровская; Планетный переулок; ул. Подгорбунского; ул. Полины Осипенко; ул. Проезжая; ул. Профсоюзная; ул. Ремесленная; 1-й Северный переулок; 3-й Северный переулок; ул. Серова; проезд Серова; ул. Серышева; ул. Смоленская; ул. Сосновая; ул. Тимирязева; ул. Уссурийская; пер. Уссурийский; ул. Февральская; ул. Фрунзе; ул. Хабаровская; ул. Чайковского; ул. 1-я Читинская; ул. Чкалова; ул. Шилкинская;В переулок Шилкинский; ул. Шилова; пер. Ямайский; ул. 9-е Января.
6	Городской округ «Город Чита»	Город Чита	Черновский район - ул. Архитектурная, ул. Бориса Кларка, ул. Василия Балихина, ул. Кадастровых Инженеров, Пр. Кутузовский, ул. Ландшафтная, мкр. Майский, ул. Малая Кутузовская, ул. Межевая, пер. Монтажный, ул. Планшетная, ул. Проектировщиков, ул. Ракитная, ул. 1-я Станкозаводская, ул. 2-я Станкозаводская, ул. 4-я Станкозаводская, ул. Строителей, пер. Тепловой, пер. Турбинный, мкр. Черёмушки, Гаражный кооператив Автодом ул. Космонавтов	1	существующая	Черновский район - ул. Архитектурная, ул. Бориса Кларка, ул. Василия Балихина, ул. Кадастровых Инженеров, Пр. Кутузовский, ул. Ландшафтная, мкр. Майский, ул. Малая Кутузовская, ул. Межевая, пер. Монтажный, ул. Планшетная, ул. Проектировщиков, ул. Ракитная, ул. 1-я Станкозаводская, ул. 2-я Станкозаводская, ул. 4-я Станкозаводская, ул. Строителей, пер. Тепловой, пер. Турбинный, мкр. Черёмушки, Гаражный кооператив Автодом ул. Космонавтов
7	Городской округ «Город Чита»	Город Чита	Черновский район - ул. Автодорожная, ул. Ачинская Черновские, ул. Аэродромная: ул. Беклемишевская, ул. Братская, ул. Верхняя, ул. Якутская. 2г магазин "ВОСХОД", ул. Омская, ул. Минусинская, ул. Иртышская: пр-д. Александра Булгакова: ул. Волочаевская Черновские: ул. Геологическая; ул. Назара Губина; ул. Западная; ул. Иртышская; ул. Июльская Черновские: ул. Кадалинская: ул. Канская: ул. Карпатская: ул. Кубанская: ул. Кузбасская Черновские: ул. Курская: ул. Лагерная Черновские: ул. Линейная: ул. Лиственничная: ул. Мира: мкр. Мирный: ул. Наклонная: ул. Некрасова: ул. Нижняя Черновские.	1	существующая	Черновский район - ул. Автодорожная, ул. Ачинская Черновские, ул. Аэродромная: ул. Беклемишевская, ул. Братская, ул. Верхняя, ул. Якутская. 2г магазин "ВОСХОД", ул. Омская, ул. Минусинская, ул. Иртышская: пр-д. Александра Булгакова: ул. Волочаевская Черновские: ул. Геологическая; ул. Назара Губина; ул. Западная; ул. Иртышская; ул. Июльская Черновские: ул. Кадалинская: ул. Канская: ул. Карпатская: ул. Кубанская: ул. Кузбасская Черновские: ул. Курская: ул. Лагерная Черновские: ул. Линейная: ул. Лиственничная: ул. Мира: мкр. Мирный: ул. Наклонная: ул. Некрасова: ул. Нижняя Черновские.
8	Городской округ «Город Чита»	Город Чита	Черновский район -ул. Новая Рудник Кадала: ул. Новокрестьянская: ул. Партизанская: ул. Полевая Черновские: ул. Полынная: ул. Почтовая: ул. Речная: ул. Рудная: ул. Сельская Черновские: ул. Складская: ул. Совхозная Черновские: ул. Средняя Черновские: ул. Стахановская: ул. Степная: ул. Сухая Черновские: ул. Тигнинская: ул. Тобольская: ул. Тормовская: пер. 1-й Травяной: пер. 2-й Травяной; мкр. ТУСМ-4: ул. Угольная: ул. Удоканская рудник Кадала: ул. Хлебозаводская: ул. Черногорская: мкр. Шахтёрский; ул. Школьная: ул. Юбилейная: 2-й Яровой переулок: ул. Старошахтерская: ул. 1-ая Старошахтерская, ул.	1	существующая	Черновский район -ул. Новая Рудник Кадала: ул. Новокрестьянская: ул. Партизанская: ул. Полевая Черновские: ул. Полынная: ул. Почтовая: ул. Речная: ул. Рудная: ул. Сельская Черновские: ул. Складская: ул. Совхозная Черновские: ул. Средняя Черновские: ул. Стахановская: ул. Степная: ул. Сухая Черновские: ул. Тигнинская: ул. Тобольская: ул. Тормовская: пер. 1-й Травяной: пер. 2-й Травяной; мкр. ТУСМ-4: ул. Угольная: ул. Удоканская рудник Кадала: ул. Хлебозаводская: ул. Черногорская: мкр. Шахтёрский; ул. Школьная: ул. Юбилейная: 2-й Яровой переулок: ул. Старошахтерская: ул. 1-ая Старошахтерская, ул.

15	Городской округ «Город Чита»	Город Чита	Железнодорожный район - ул. Ильмовая; Вербный переулок; Ивовый переулок; 1-ый Ивовый переулок; пос. Заречный: пер. Лужковый, пер. Овощной; ул. Овсянная; ул. Тепличная; ул. Овощная; ул. Радужная; ул. Центральная; ул. Речная; ул. Запрудная; ул. Поймённая; Угловой тупик; ул. Ветеринарная; мкр. Противочумная станция: ул. Тростниковая; ул. Биологическая; ул. Камышинская, ул. Поселковая	1	существующая	Железнодорожный район - ул. Ильмовая; Вербный переулок; Ивовый переулок; 1-ый Ивовый переулок; пос. Заречный: пер. Лужковый, пер. Овощной; ул. Овсянная; ул. Тепличная; ул. Овощная; ул. Радужная; ул. Центральная; ул. Речная; ул. Запрудная; ул. Поймённая; Угловой тупик; ул. Ветеринарная; мкр. Противочумная станция: ул. Тростниковая; ул. Биологическая; ул. Камышинская, ул. Поселковая
16	Городской округ «Город Чита»	Город Чита	Девичья сопка - 2 квартал, 3 квартал, 4 квартал, 5 квартал, 6 квартал, 7 квартал, 8 квартал, 9 квартал, 10 квартал, 11 квартал, 12 квартал, 13 квартал, 14 квартал, 15 квартал, 16 квартал, 17 квартал, п. Восточный: ул. Астраханская: ул. Восточная; ул. Жерейская: ул. 40 лет октября: ул. Ленская: ул. Новопутейская: ул. Победы: ул. Путейская: ул. Сучанская: Улётовский переулок: ул. Волжская; Саянский переулок; Студённый тупик: переулок Полярный: ул. Гайдара: Волочаевский переулок: Дуговой проезд: Реалбаза: ул. Улётовская: ул. Урульгинская, Ученический проезд	1	существующая	Девичья сопка - 2 квартал, 3 квартал, 4 квартал, 5 квартал, 6 квартал, 7 квартал, 8 квартал, 9 квартал, 10 квартал, 11 квартал, 12 квартал, 13 квартал, 14 квартал, 15 квартал, 16 квартал, 17 квартал, п. Восточный: ул. Астраханская: ул. Восточная; ул. Жерейская: ул. 40 лет октября: ул. Ленская: ул. Новопутейская: ул. Победы: ул. Путейская: ул. Сучанская: Улётовский переулок: ул. Волжская; Саянский переулок; Студённый тупик: переулок Полярный: ул. Гайдара: Волочаевский переулок: Дуговой проезд: Реалбаза: ул. Улётовская: ул. Урульгинская, Ученический проезд
17	Городской округ «Город Чита»	Город Чита	Железнодорожный район - ул. Апрельская, ул. Баранского, ул. Ватутина, ул. Верхневокзальная 2-ая, ул. Высокая, ул. Глинистая, ул. Горбунова, ул. Детская, ул. Засопочная, пер. Засопочный, пер. Зенитный, пер. Извилистый, ул. Инвентарная, ул. Карла Маркса, ул. Кенонская, ул. Кирпичная, ул. Кирпично-Заводская, пер. Кирпично-Заводской, пер. Козловский, ул. 1-я Коммунальная, ул. 2-я Коммунальная, ул. 3-я Коммунальная, ул. 4-я Коммунальная, ул. 1-я Кооперативная, ул. 2-я Кооперативная, ул. 3-я Кооперативная, ул. Краснодонская, ул. 1-я Краснодонская, ул. 2-я Краснодонская, пер. Краснодонский	1	существующая	Железнодорожный район - ул. Апрельская, ул. Баранского, ул. Ватутина, ул. Верхневокзальная 2-ая, ул. Высокая, ул. Глинистая, ул. Горбунова, ул. Детская, ул. Засопочная, пер. Засопочный, пер. Зенитный, пер. Извилистый, ул. Инвентарная, ул. Карла Маркса, ул. Кенонская, ул. Кирпичная, ул. Кирпично-Заводская, пер. Кирпично-Заводской, пер. Козловский, ул. 1-я Коммунальная, ул. 2-я Коммунальная, ул. 3-я Коммунальная, ул. 4-я Коммунальная, ул. 1-я Кооперативная, ул. 2-я Кооперативная, ул. 3-я Кооперативная, ул. Краснодонская, ул. 1-я Краснодонская, ул. 2-я Краснодонская, пер. Краснодонский
18	Городской округ «Город Чита»	Город Чита	Железнодорожный район - ул. Куйбышева, пер. Куйбышевский, ул. 1-я Линейная, ул. Лунная, ул. Магистральная, Малая Кенонская, пер. 2-ой Молодёжный, ул. 1-я Московская, ул. 2-я Московская, ул. Октябрьская, пер. Октябрьский, пер. Ольховый, ул. Онискевича, ул. 1-я Первомайская, ул. 2-я Первомайская, ул. Перронная, ул. Покровская, мкр. Полевой, ул. Поперечная, 2-й Рабочий переулок, ул. Советская, Титовская Сопка, пер. Титовский, Узкий Переулок, ул. Фридриха Энгельса, ул. Черновская, мкр. Яблонька, ул. Ямская, пер. Ямской, ул. Титовская, 3-я Первомайская, пер. Первомайский.	1	существующая	Железнодорожный район - ул. Куйбышева, пер. Куйбышевский, ул. 1-я Линейная, ул. Лунная, ул. Магистральная, Малая Кенонская, пер. 2-ой Молодёжный, ул. 1-я Московская, ул. 2-я Московская, ул. Октябрьская, пер. Октябрьский, пер. Ольховый, ул. Онискевича, ул. 1-я Первомайская, ул. 2-я Первомайская, ул. Перронная, ул. Покровская, мкр. Полевой, ул. Поперечная, 2-й Рабочий переулок, ул. Советская, Титовская Сопка, пер. Титовский, Узкий Переулок, ул. Фридриха Энгельса, ул. Черновская, мкр. Яблонька, ул. Ямская, пер. Ямской, ул. Титовская, 3-я Первомайская, пер. Первомайский.

27	Городской округ «Город Чита»	Город Чита	п. Песчанка - ул. Агинский тракт: ул. Поклонная: ул. Новопоселковая, ул. Облепиховая, пер. Облепиховый, ул. Буйницкого, пер. Буйницкого, ул. Николая Бурдинского, ул. Береговая, ул. Ремизова, пер. Поселковый, ул. Черёмуховая, пер. Восточный, ул. Гвардейская, ул. 2-ая Повопоселковая, ул. 1-ая Новопоселковая, ул. 3-я Гарнизонная, пер. Гарнизонный, ул. 4-ая Гарнизонная, ул. 2-ая Гарнизонная, ул. 1-ая Гарнизонная, пер. Броневой, ул. Пехотная, ул. Свободная, пер. Первый, ул. Привокзальная, ул. Подсобная, ул. 5-ая Армейская, ул. Войсковая. ул. Походная, пер. Артельский, ул. Дивизионная.	1	существующая	п. Песчанка - ул. Агинский тракт: ул. Поклонная: ул. Новопоселковая, ул. Облепиховая, пер. Облепиховый, ул. Буйницкого, пер. Буйницкого, ул. Николая Бурдинского, ул. Береговая, ул. Ремизова, пер. Поселковый, ул. Черёмуховая, пер. Восточный, ул. Гвардейская, ул. 2-ая Повопоселковая, ул. 1-ая Новопоселковая, ул. 3-я Гарнизонная, пер. Гарнизонный, ул. 4-ая Гарнизонная, ул. 2-ая Гарнизонная, ул. 1-ая Гарнизонная, пер. Броневой, ул. Пехотная, ул. Свободная, пер. Первый, ул. Привокзальная, ул. Подсобная, ул. 5-ая Армейская, ул. Войсковая. ул. Походная, пер. Артельский, ул. Дивизионная.
28	Городской округ «Город Чита»	Город Чита	Черновский район - ул. 1-ая Старошахтерская: ул. Сахалинская: ул. Белогорская: ул. Бийская: ул. Совхозная: ул. Полевая: ул. Лагерная: ул. Транспортная: ул. Донецкая: ул. Чехова: ул. Пихтовая, ул. Букачачинская, пер. Еловый, мкр. Мехколонна-166, ул. Сретенская.	1	существующая	Черновский район - ул. 1-ая Старошахтерская: ул. Сахалинская: ул. Белогорская: ул. Бийская: ул. Совхозная: ул. Полевая: ул. Лагерная: ул. Транспортная: ул. Донецкая: ул. Чехова: ул. Пихтовая, ул. Букачачинская, пер. Еловый, мкр. Мехколонна-166, ул. Сретенская.
29	Городской округ «Город Чита»	Город Чита	с. ЗЫКОВО: ул. Багульная: ул. Солнечная: ул. Вересковая; ул. Зыкова: ул. Ольховая: ул. Цветочная: ул. Зоотехническая; ул. Ягодная: Тополинная: ул. Жерекуйские Заимки. с. ЗАСТЕПЬ: ул. Каравайская: ул. Подсолнуховая: ул. Спортивная: ул. Прохладная: ул. Застепинская: ул. Ранетная: ул. Механизаторская: ул. Главная: пер. Зелёный: ул. Рябиновая; ул. Урожайная: ул. Целинная; ул. Гвоздичная; пер. Сквозной: ул. Сквозная; ул. Дружбы: ул. Селекционная: Туп. Брусничный; ул. Брусничная:	1	существующая	с. ЗЫКОВО: ул. Багульная: ул. Солнечная: ул. Вересковая; ул. Зыкова: ул. Ольховая: ул. Цветочная: ул. Зоотехническая; ул. Ягодная: Тополинная: ул. Жерекуйские Заимки. с. ЗАСТЕПЬ: ул. Каравайская: ул. Подсолнуховая: ул. Спортивная: ул. Прохладная: ул. Застепинская: ул. Ранетная: ул. Механизаторская: ул. Главная: пер. Зелёный: ул. Рябиновая; ул. Урожайная: ул. Целинная; ул. Гвоздичная; пер. Сквозной: ул. Сквозная; ул. Дружбы: ул. Селекционная: Туп. Брусничный; ул. Брусничная:
30	Городской округ «Город Чита»	Город Чита	ул. Новозастепинская: ул. Спортивная: ул. Черничная: ул. Земляничная: ул. Голубичная: ул. Малиновая: Пр-д Кутузовский: ул. 1-ая Сквозная: ул. 2-ая Сквозная: Птичник: ул. Нижнеберёзовая: ул. Верхнеберёзовая: ул. Среднеберёзовая: ул. Берёзовая; ул. Таволгинская; п. КУТУЗОВКА: ул. Кутузовская. с. ИВАНОВКА: ул. Еланьская: ул.Светлая: Ивановский проезд: ул. Староивановская; ул. Весовая: ул. Ручейки: ул. Ключевая; ул. Лкатуйская. с. Падь Лапочкина: ул. Строительная: ул. Лапочкина. Птичник: ул. Ореховая: ул. Лавровая: ул. Калиновая: ул. Кедровая:	1	существующая	ул. Новозастепинская: ул. Спортивная: ул. Черничная: ул. Земляничная: ул. Голубичная: ул. Малиновая: Пр-д Кутузовский: ул. 1-ая Сквозная: ул. 2-ая Сквозная: Птичник: ул. Нижнеберёзовая: ул. Верхнеберёзовая: ул. Среднеберёзовая: ул. Берёзовая; ул. Таволгинская; п. КУТУЗОВКА: ул. Кутузовская. с. ИВАНОВКА: ул. Еланьская: ул.Светлая: Ивановский проезд: ул. Староивановская; ул. Весовая: ул. Ручейки: ул. Ключевая; ул. Лкатуйская. с. Падь Лапочкина: ул. Строительная: ул. Лапочкина. Птичник: ул. Ореховая: ул. Лавровая: ул. Калиновая: ул. Кедровая:
30						
1	Городской округ "Поселок Агинское"	Поселок Агинское	Центральная часть. Восточная сторона от ул. Комсомольская, ул. Базара Ринчино, ул. Ленина, ул. Татаурова, ул. Калинина, Б. Цыренова, Г. Цыбикова, пер. Коммунальный, пер. Глухой, ул. Олимпийская, пер. Олимпийский, Челутайская, ул. Наклонная, пер. Наклонный, ул. Ярославская, пер. Первомайский 5, 7 вынос на пер. Рабочий, пер. Рабочий, пер. Мирный, ул. Нагорная, пер. Парковый,	1	существующая	Центральная часть. Восточная сторона от ул. Комсомольская, ул. Базара Ринчино, ул. Ленина, ул. Татаурова, ул. Калинина, Б. Цыренова, Г. Цыбикова, пер. Коммунальный, пер. Глухой, ул. Олимпийская, пер. Олимпийский, Челутайская, ул. Наклонная, пер. Наклонный, ул. Ярославская, пер. Первомайский 5, 7 вынос на пер. Рабочий, пер. Рабочий, пер. Мирный, ул. Нагорная, пер. Парковый,
2	Городской округ "Поселок Агинское"	Поселок Агинское	пер. Северный, ул. Маяковского, ул. Долгополова, ул. Лермонтова, мкр. Северный, пер. Агинский, пер. Нерчинский, пер. Читинский, ул. Линховоина, ул. Апрельская, пер. Оздоровительный, ул. Цугольская, ул. Верхняя, ул. Будаланская, ул. Пушкина, ул. Грибная, пер. Грибной.	1	существующая	пер. Северный, ул. Маяковского, ул. Долгополова, ул. Лермонтова, мкр. Северный, пер. Агинский, пер. Нерчинский, пер. Читинский, ул. Линховоина, ул. Апрельская, пер. Оздоровительный, ул. Цугольская, ул. Верхняя, ул. Будаланская, ул. Пушкина, ул. Грибная, пер. Грибной.

3	Городской округ "Поселок Агинское"	Поселок Агинское	Западная сторона от ул. Комсомольская, ул. Ленина, ул. Татаурова, ул. Базар Ринчино, ул.Юннатская, пер. Мирный, пер.Пионерский, пер. Юбилейный, пер. Школьный, пер. Рабочий, ул. Банзарова, ул. Бадмажабэ, ул. Подгорная, ул. Степная, ул. Забайкальская, ул. Лесная, ул. Дагбаина, ул. Потанина, ул. Мажиева, ул. Кирова, пер. Жамсарано, ул. 2-я Жамсарано, ул. Пролетарская, ул. Подгорная, ул. Оздоровительная, ул. Балданжабона, ул. Дорожная, ул. Лазо, пер. Колхозные 1, 2, 3, 5 вынос на ул. Лазо.	1	существующая	Западная сторона от ул. Комсомольская, ул. Ленина, ул. Татаурова, ул. Базар Ринчино, ул.Юннатская, пер. Мирный, пер.Пионерский, пер. Юбилейный, пер. Школьный, пер. Рабочий, ул. Банзарова, ул. Бадмажабэ, ул. Подгорная, ул. Степная, ул. Забайкальская, ул. Лесная, ул. Дагбаина, ул. Потанина, ул. Мажиева, ул. Кирова, пер. Жамсарано, ул. 2-я Жамсарано, ул. Пролетарская, ул. Подгорная, ул. Оздоровительная, ул. Балданжабона, ул. Дорожная, ул. Лазо, пер. Колхозные 1, 2, 3, 5 вынос на ул. Лазо.
4	Городской округ "Поселок Агинское"	оселок Агинское	ул. Телевизионная, 1-я Телевизионная, ул. 2-я Телевизионная, ул. Ильмовая, ул. Овражная, ул. 2-я Ильмовая, ул. Учитильская, ул. Профсоюзная, пер. Рабочий, ул. Кусочинская. ул. Жабэ, пер. Клименко.	1	существующая	ул. Телевизионная, 1-я Телевизионная, ул. 2-я Телевизионная, ул. Ильмовая, ул. Овражная, ул. 2-я Ильмовая, ул. Учитильская, ул. Профсоюзная, пер. Рабочий, ул. Кусочинская. ул. Жабэ, пер. Клименко.
5	Городской округ "Поселок Агинское"	Поселок Агинское	Заречная часть- ул. Садовая, пер. Садовый, ул. Байкальская, ул. 2-я Байкальская, ул. Заречная от 1 дома до 68, 2-я Заречная, ул. Чапаева от дома 1 до 43 включая четные, ул. Стадионная, ул. 30 лет Победы от д. 1 до д. 43, ул. Мурзина, ул. Ранжурова, ул. 2-я Ранжурова, ул. Ононская, пер. Восточный, ул. Комогорцева, ул. Партизанская, ул. Земляничная, ул. Фабричная, ул. Родниковая, ул. Ерниковая, ул. Советская, пер. 2-й Школьный, ул. Гагарина, ул. Южная, ул. Новая, ул. Строительная, ул. Хусатуйская, ул. Сосновая, пер. Береговой, пер. Дружбы, ул. Найданова, ул. Носырева, ул. Хандамаева, ул. Осенняя	1	существующая	Заречная часть- ул. Садовая, пер. Садовый, ул. Байкальская, ул. 2-я Байкальская, ул. Заречная от 1 дома до 68, 2-я Заречная, ул. Чапаева от дома 1 до 43 включая четные, ул. Стадионная, ул. 30 лет Победы от д. 1 до д. 43, ул. Мурзина, ул. Ранжурова, ул. 2-я Ранжурова, ул. Ононская, пер. Восточный, ул. Комогорцева, ул. Партизанская, ул. Земляничная, ул. Фабричная, ул. Родниковая, ул. Ерниковая, ул. Советская, пер. 2-й Школьный, ул. Гагарина, ул. Южная, ул. Новая, ул. Строительная, ул. Хусатуйская, ул. Сосновая, пер. Береговой, пер. Дружбы, ул. Найданова, ул. Носырева, ул. Хандамаева, ул. Осенняя
6	Городской округ "Поселок Агинское"	Поселок Агинское	Район Шанхай - ул. Хангильская, ул. Линейная, ул. Кункурская, ул. Баргузинская, ул. Зугалайская, ул. Транспортная, ул. Шоссейная, ул. Жамсаранова, ул. 2-я Жамсаранова, ул. Амурская, пер. Амурский, ул. Московская. Район Метеостанция- ул. Портовая, ул. Х. Загдаева, ул. К. Базарсадаева. Район Аэропорт-ул. Авиационная, ул. 1-я Авиационная, 2-я Авиационная, Спасателей, ул. Аэродромная. Район Бермуды - ул. Онгодова, пер. Онгодова, Б. Очирова, ул. Тобоева, ул. 50 лет Победы.	1	существующая	Район Шанхай - ул. Хангильская, ул. Линейная, ул. Кункурская, ул. Баргузинская, ул. Зугалайская, ул. Транспортная, ул. Шоссейная, ул. Жамсаранова, ул. 2-я Жамсаранова, ул. Амурская, пер. Амурский, ул. Московская. Район Метеостанция- ул. Портовая, ул. Х. Загдаева, ул. К. Базарсадаева. Район Аэропорт-ул. Авиационная, ул. 1-я Авиационная, 2-я Авиационная, Спасателей, ул. Аэродромная. Район Бермуды - ул. Онгодова, пер. Онгодова, Б. Очирова, ул. Тобоева, ул. 50 лет Победы.
7	Городской округ "Поселок Агинское"	Поселок Агинское	Район Таможня ул. Таможенная, пер. Ветеранский, ул. Ключевая, ул.1-я Ветеранская, 2-я Ветеранская, ул. 3-я Ветеранская, ул. Целинная, пер. Звездный, пер. 1-й Звездный, пер. 2-й Звездный, пер. 3-й Звездный, ул. Ж. Тумунова, ул. Приовражная, ул. Орловская, ул. Аргунская, ул. Дачная, пер. Яблоневый, ул. Окладникова, ул. Шилкинская, ул. Догойская, ул. Сергиевской, ул. Даурская,	1	существующая	Район Таможня ул. Таможенная, пер. Ветеранский, ул. Ключевая, ул.1-я Ветеранская, 2-я Ветеранская, ул. 3-я Ветеранская, ул. Целинная, пер. Звездный, пер. 1-й Звездный, пер. 2-й Звездный, пер. 3-й Звездный, ул. Ж. Тумунова, ул. Приовражная, ул. Орловская, ул. Аргунская, ул. Дачная, пер. Яблоневый, ул. Окладникова, ул. Шилкинская, ул. Догойская, ул. Сергиевской, ул. Даурская,
8	Городской округ "Поселок Агинское"	Поселок Агинское	Мкр. Западный - ул. Б. Жабона, ул. Днепровского, ул. Д. Дугарова, ул. Молодежная, ул. 1-я Молодежная, ул. 2-я Молодежная, ул. 3-я Молодежная, ул. 4-я Молодежная, ул. 5-я Молодежная, А. Цыденжапова, 1-й Квартал, 2-й Квартал, 3-й Квартал, 4-й Квартал, 5-й Квартал, 6-й Квартал, 7-й Квартал, 8-й Квартал, 9-й Квартал, 10-й Квартал, 11-й Квартал, 12-й Квартал, 13-й Квартал, 14-й Квартал, 15-й Квартал, 16-й Квартал, Автодорога Агинское, мкр. Западный.	1	существующая	Мкр. Западный - ул. Б. Жабона, ул. Днепровского, ул. Д. Дугарова, ул. Молодежная, ул. 1-я Молодежная, ул. 2-я Молодежная, ул. 3-я Молодежная, ул. 4-я Молодежная, ул. 5-я Молодежная, А. Цыденжапова, 1-й Квартал, 2-й Квартал, 3-й Квартал, 4-й Квартал, 5-й Квартал, 6-й Квартал, 7-й Квартал, 8-й Квартал, 9-й Квартал, 10-й Квартал, 11-й Квартал, 12-й Квартал, 13-й Квартал, 14-й Квартал, 15-й Квартал, 16-й Квартал, Автодорога Агинское, мкр. Западный.

9	Городской округ "Поселок Агинское"	Поселок Агинское	Район Бом Гора: ул. 9 мая, ул. Октябрьская, ул. Аликовой-Базаровой, ул. Улан-Удэнская, ул. Чапаева от д. 64 до конца улицы, пер. Загородный, ул. Иркутская, пер. Майский, ул. 7-го Октября, ул. Чайковского, ул. Номоконова, ул. Малиновского, ул. П. Бадмаева, ул. Заречная от д. 57 до д. 88, пер. Заречный, ул. Луговая, ул. 2-я Луговая, ул. Чапаева от д. 44 до д. 62 включая не четные, ул. Загородная, ул. 30 лет Победы от д. 45 до д. 104.	1	существующая	Район Бом Гора: ул. 9 мая, ул. Октябрьская, ул. Аликовой-Базаровой, ул. Улан-Удэнская, ул. Чапаева от д. 64 до конца улицы, пер. Загородный, ул. Иркутская, пер. Майский, ул. 7-го Октября, ул. Чайковского, ул. Номоконова, ул. Малиновского, ул. П. Бадмаева, ул. Заречная от д. 57 до д. 88, пер. Заречный, ул. Луговая, ул. 2-я Луговая, ул. Чапаева от д. 44 до д. 62 включая не четные, ул. Загородная, ул. 30 лет Победы от д. 45 до д. 104.
10	Городской округ "Поселок Агинское"	Поселок Агинское	Район Таможня - ул. Крылова, ул. Морозовой, ул. Т. Санжиева, ул. 65 лет Победы, Автодорога Агинское-Таможня-Автодром, пер. Каменный, ул. Березовая, Весенняя, ул. Радужная, ул. Изумрудная, ул. Дылгырова, пер.Осиновый, ул. Осиновая, ул.40 лет Победы.	1	существующая	Район Таможня - ул. Крылова, ул. Морозовой, ул. Т. Санжиева, ул. 65 лет Победы, Автодорога Агинское-Таможня-Автодром, пер. Каменный, ул. Березовая, Весенняя, ул. Радужная, ул. Изумрудная, ул. Дылгырова, пер.Осиновый, ул. Осиновая, ул.40 лет Победы.
11	Городской округ "Поселок Агинское"	Поселок Агинское	Заречная часть: ул. Полевая, ул. Хусатуй, пер. Свято-Никольский, ул. Питомник, ул. Батожабая, ул. Сибирская, ул. Видная, ул. Барадиева.	1	существующая	Заречная часть: ул. Полевая, ул. Хусатуй, пер. Свято-Никольский, ул. Питомник, ул. Батожабая, ул. Сибирская, ул. Видная, ул. Барадиева.
12	Городской округ "Поселок Агинское"	Поселок Агинское	ДСУ-5 ул. Заводская, ул. Строителей, ул. Милицейская, Молодежная, ул. Мира, ул. Ага- Хангильская. Район Мясокомбинат - ул. Хабаровская, ул. Д. Мижидон, ул. Еланова, ул. Промышленная.	1	существующая	ДСУ-5 ул. Заводская, ул. Строителей, ул. Милицейская, Молодежная, ул. Мира, ул. Ага- Хангильская. Район Мясокомбинат - ул. Хабаровская, ул. Д. Мижидон, ул. Еланова, ул. Промышленная.
12						
1	Агинский муниципальный округ Забайкальского края	Амитхаша	ул. 33-х Партизан, ул. 8 Марта, ул. 9 Января, ул. Пушкина, ул. Аграрная, ул. Горная, пер. Глухой, ул. Карьерная, пер. Жемчужный, пер. Ипподромный, пер. Клубный, ул. Кирзаводская, ул. Красноармейская, ул. Лермонтова, ул. Майская, ул. Макаренко, ул. Мелиорации, ул. Мира, ул. Набережная, пер. Наклонный, ул. Новая, ул. Овражная, ул. Олимпийская, ул. Подгорная, ул. Рябиновая, ул. Есенина, ул. Санаторная, ул. Светлая, ул. Северная, ул. Сельская, пер. Северный, ул. Советская, ул. Спортивная, пер. Солнечный, ул. Строительная, пер. Степной, ул. Трактовая, пер. Трудовой	1	существующая	ул. 33-х Партизан, ул. 8 Марта, ул. 9 Января, ул. Пушкина, ул. Аграрная, ул. Горная, пер. Глухой, ул. Карьерная, пер. Жемчужный, пер. Ипподромный, пер. Клубный, ул. Кирзаводская, ул. Красноармейская, ул. Лермонтова, ул. Майская, ул. Макаренко, ул. Мелиорации, ул. Мира, ул. Набережная, пер. Наклонный, ул. Новая, ул. Овражная, ул. Олимпийская, ул. Подгорная, ул. Рябиновая, ул. Есенина, ул. Санаторная, ул. Светлая, ул. Северная, ул. Сельская, пер. Северный, ул. Советская, ул. Спортивная, пер. Солнечный, ул. Строительная, пер. Степной, ул. Трактовая, пер. Трудовой
2	Агинский муниципальный округ Забайкальского края	Амитхаша	ул. 1-я Дорожная ,ул. 2-я Дорожная, ул. Амитхашинская ул. Булактуйская, ул. Луговая, ул. Молодёжная, ул. Полевая, пер. Речной, ул. Хойто-Агинская, ул. Шоссейная, пер. Школьный, ул. Ясная, ул. Шоссейная, ул. Лермонтова, ул. Пушкина, ул. Транспортная, ул. Карьерная, пер. Адвокатский, Улиртуйская, ул. Амитхашинская, ул. Ленская, ул. Юбилейная, ул. Бородинская, пер.Березовый	1	существующая	ул. 1-я Дорожная ,ул. 2-я Дорожная, ул. Амитхашинская ул. Булактуйская, ул. Луговая, ул. Молодёжная, ул. Полевая, пер. Речной, ул. Хойто-Агинская, ул. Шоссейная, пер. Школьный, ул. Ясная, ул. Шоссейная, ул. Лермонтова, ул. Пушкина, ул. Транспортная, ул. Карьерная, пер. Адвокатский, Улиртуйская, ул. Амитхашинская, ул. Ленская, ул. Юбилейная, ул. Бородинская, пер.Березовый
3	Агинский муниципальный округ Забайкальского края	Амитхаша	ул. Весенняя, ул.Центральная, ул.Нагорная, пер.Южный, ул.Лесная, ул.Ц.Мугкуева	1	существующая	ул. Весенняя, ул.Центральная, ул.Нагорная, пер.Южный, ул.Лесная, ул.Ц.Мугкуева
4	Агинский муниципальный округ Забайкальского края	Баян-булак	ул. Шоссейная, ул. Школьная, ул. Родниковая, ул. Трактовая, ул. нагорная, ул. Центральная, ул. Угловая	1	существующая	ул. Шоссейная, ул. Школьная, ул. Родниковая, ул. Трактовая, ул. нагорная, ул. Центральная, ул. Угловая
5	Агинский муниципальный округ Забайкальского края	Будулан	ул. Набережная, ул. Ононская, ул. Карла Маркса,ул. Советская, ул. Школьная, ул. Пионерская, ул. Садовая, ул. Механизаторская, ул. Профсоюзная, ул. Булакская, ул. Кооперативная, ул. Степная, ул. Новая, ул. Стадионная, ул. Мункина, ул. парковая,ул. Молодежная, ул. Луговая, ул. Заводская, ул. Огородная, ул. Стригальная.	1	существующая	ул. Набережная, ул. Ононская, ул. Карла Маркса,ул. Советская, ул. Школьная, ул. Пионерская, ул. Садовая, ул. Механизаторская, ул. Профсоюзная, ул. Булакская, ул. Кооперативная, ул. Степная, ул. Новая, ул. Стадионная, ул. Мункина, ул. парковая,ул. Молодежная, ул. Луговая, ул. Заводская, ул. Огородная, ул. Стригальная.

6	Агинский муниципальный округ Забайкальского края	Булактуй	ул. Улиртуйская, ул. Булактуйская, ул. Центральная, ул. Подгорная, ул. Челатуйская, ул. Северная	1	существующая	ул. Улиртуйская, ул. Булактуйская, ул. Центральная, ул. Подгорная, ул. Челатуйская, ул. Северная
7	Агинский муниципальный округ Забайкальского края	Гунэй	ул. Ононская, ул. Луговая, ул. Мельничная, ул. Центральная, ул. Школьная, ул. Учительская, ул. Северная, ул. Коханского, ул. Степная	1	существующая	ул. Ононская, ул. Луговая, ул. Мельничная, ул. Центральная, ул. Школьная, ул. Учительская, ул. Северная, ул. Коханского, ул. Степная
8	Агинский муниципальный округ Забайкальского края	Дэлбэрхэй		1	существующая	
9	Агинский муниципальный округ Забайкальского края	Занта		1	существующая	
10	Агинский муниципальный округ Забайкальского края	Кункур	ул. Северная, ул. 40 лет Победы, ул. Степная, Дашидондокова Ц., ул. Нагорная, ул. Садовая, ул. Школьная, ул. Центральная, ул. Ононская, ул. Овражская, пер. Кункурский, ул. Заречная, ул. Комсомольская	1	существующая	ул. Северная, ул. 40 лет Победы, ул. Степная, Дашидондокова Ц., ул. Нагорная, ул. Садовая, ул. Школьная, ул. Центральная, ул. Ононская, ул. Овражская, пер. Кункурский, ул. Заречная, ул. Комсомольская
11	Агинский муниципальный округ Забайкальского края	Лаха	ул. Северная, ул. Школьная, ул. Центральная, ул. Подгорная, ул. Южная, ул. Западная.	1	существующая	ул. Северная, ул. Школьная, ул. Центральная, ул. Подгорная, ул. Южная, ул. Западная.
12	Агинский муниципальный округ Забайкальского края	Новоорловск	ул. Шоссейная, ул. Дорожная, ул. Садовая, ул. центральная, ул. Лесная, ул. Земляничная, ул. Подгорная, ул. Вадима Орлова, ул. Западная, ул. Строителей, ул. Им. Александра Алексеевича Селедкова, ул. Им. Алдара Цыденжапова, ул. Лесная (поселок), ул. Школьная, пер. Торговый, ул. Молодежная, пер. Детский, Подъезд к дому №25, Подъезд к детскому парку, Подъезд к дому №6, Подъезд к домам №3,5,7,9, Подъезд к домам № 10, 11, Подъезд к домам №19, 20, Подъезд к домам №21,22, Подъезд к дому №24, Подъезд к дому №18, Подъезд к домам №16.17, Подъезд к дому №31, Подъезд к дому №1, Подъезд к ГАУСО КЦСОН	1	существующая	ул. Шоссейная, ул. Дорожная, ул. Садовая, ул. центральная, ул. Лесная, ул. Земляничная, ул. Подгорная, ул. Вадима Орлова, ул. Западная, ул. Строителей, ул. Им. Александра Алексеевича Селедкова, ул. Им. Алдара Цыденжапова, ул. Лесная (поселок), ул. Школьная, пер. Торговый, ул. Молодежная, пер. Детский, Подъезд к дому №25, Подъезд к детскому парку, Подъезд к дому №6, Подъезд к домам №3,5,7,9, Подъезд к домам № 10, 11, Подъезд к домам №19, 20, Подъезд к домам №21,22, Подъезд к дому №24, Подъезд к дому №18, Подъезд к домам №16.17, Подъезд к дому №31, Подъезд к дому №1, Подъезд к ГАУСО КЦСОН
13	Агинский муниципальный округ Забайкальского края	Орловский	ул. 30 лет Победы, ул. Фабричная, ул. Транспортная, ул. Юбилейная, ул. Коммунальная, ул. Орловская, ул. Спокойнинская, ул. Клубная. ул. промышленная,ул. Ононская, ул. Нагорная, ул. Лесная, ул. Вводная, ул. Песчанная, ул. Школьная, Оловяненская, ул. заводская, ул. Переселенческая, ул. Киевская, ул. Байкальская, ул. Молодежная, ул. Овражская	1	существующая	ул. 30 лет Победы, ул. Фабричная, ул. Транспортная, ул. Юбилейная, ул. Коммунальная, ул. Орловская, ул. Спокойнинская, ул. Клубная. ул. промышленная,ул. Ононская, ул. Нагорная, ул. Лесная, ул. Вводная, ул. Песчанная, ул. Школьная, Оловяненская, ул. заводская, ул. Переселенческая, ул. Киевская, ул. Байкальская, ул. Молодежная, ул. Овражская
14	Агинский муниципальный округ Забайкальского края	Пунцук		1	существующая	
15	Агинский муниципальный округ Забайкальского края	Сахюрта	ул. Ленина, ул. Юбилейная, ул. Комсомольская, ул. Подгорная, ул. Нагорная, ул. Школьная, ул. Пионерская, ул. Дэлюнская, ул. Луговая, ул. Октябрьская, ул. Советская, ул. Северная, пер. Лагерная, пер. Восточный, пер. Степной, пер. Стадионный, пер. Западный, пер. Береговой, пер. Южный.	1	существующая	ул. Ленина, ул. Юбилейная, ул. Комсомольская, ул. Подгорная, ул. Нагорная, ул. Школьная, ул. Пионерская, ул. Дэлюнская, ул. Луговая, ул. Октябрьская, ул. Советская, ул. Северная, пер. Лагерная, пер. Восточный, пер. Степной, пер. Стадионный, пер. Западный, пер. Береговой, пер. Южный.
16	Агинский муниципальный округ Забайкальского края	Судунтуй	ул. Центральная, ул. Оздоровительная, ул. Цыбена Жамуарано, ул. Мирная, ул. Спортивная, ул. Профсоюзная, ул. Хилинская, ул. 40 лет Победы, ул. Советская, ул. Новая, ул. Подгорная, ул. Нагорная, ул. Школьная, пер. Пионерский, мкр. Северный, ул. Шоссейная, ул. Больничная.	1	существующая	ул. Центральная, ул. Оздоровительная, ул. Цыбена Жамуарано, ул. Мирная, ул. Спортивная, ул. Профсоюзная, ул. Хилинская, ул. 40 лет Победы, ул. Советская, ул. Новая, ул. Подгорная, ул. Нагорная, ул. Школьная, пер. Пионерский, мкр. Северный, ул. Шоссейная, ул. Больничная.

5	Дульдургинский муниципальный округ Забайкальского края	Дульдурга	ул. Таёжная ул. Полевая ул. Цветочная ул. Звёздная ул. Тополиная ул. Летняя ул. Дружная ул. Школьная ул. Алханайская ул. Ононская ул. Речная ул. Кирова, ул. Набережная пер. Заречный ул. Юбилейная, ул. Чкалова ул. Первомайская ул. Малая ул. Северная ул. Шоссейная, пер. Спокойный ул. 60 лет ВЛКСМ пер. Мелиоративный, ул. 60 лет Октября ул. Дорожная ул. Степная ул. Светлая, ул. Оптимистов, ул. Янтарная, ул. Прибрежная.	1	существующая	ул. Таёжная ул. Полевая ул. Цветочная ул. Звёздная ул. Тополиная ул. Летняя ул. Дружная ул. Школьная ул. Алханайская ул. Ононская ул. Речная ул. Кирова, ул. Набережная пер. Заречный ул. Юбилейная, ул. Чкалова ул. Первомайская ул. Малая ул. Северная ул. Шоссейная, пер. Спокойный ул. 60 лет ВЛКСМ пер. Мелиоративный, ул. 60 лет Октября ул. Дорожная ул. Степная ул. Светлая, ул. Оптимистов, ул. Янтарная, ул. Прибрежная.
6	Дульдургинский муниципальный округ Забайкальского края	Дульдурга	ул. Дульдургинская, Забайкальская ул. Профсоюзная ул. Молодёжная ул. Сельская ул. Кооперативная ул. Лесная ул. Луговая ул. Западная ул. Талачинская ул. Родниковая ул. Булагтуйская ул. Радужная ул. Фабричная ул. Подгорная ул. Нагорная ул. Зимняя ул. Весенняя ул. Осенняя ул. Энтузиастов ул. Парковая ул. Узонская ул. Леонтьева ул. Пионерская ул. Шилова ул. Энергетиков ул. Новая ул. Центральная ул. Линейная ул. Забайкальская ул. Олимпийская ул. 50 лет Октября ул. Таёжная ул. Полевая ул. Цветочная ул. Звёздная ул. Тополиная ул. Школьная	1	существующая	ул. Дульдургинская, Забайкальская ул. Профсоюзная ул. Молодёжная ул. Сельская ул. Кооперативная ул. Лесная ул. Луговая ул. Западная ул. Талачинская ул. Родниковая ул. Булагтуйская ул. Радужная ул. Фабричная ул. Подгорная ул. Нагорная ул. Зимняя ул. Весенняя ул. Осенняя ул. Энтузиастов ул. Парковая ул. Узонская ул. Леонтьева ул. Пионерская ул. Шилова ул. Энергетиков ул. Новая ул. Центральная ул. Линейная ул. Забайкальская ул. Олимпийская ул. 50 лет Октября ул. Таёжная ул. Полевая ул. Цветочная ул. Звёздная ул. Тополиная ул. Школьная
7	Дульдургинский муниципальный округ Забайкальского края	Зуткулей		1	существующая	
8	Дульдургинский муниципальный округ Забайкальского края	Иля		1	существующая	
9	Дульдургинский муниципальный округ Забайкальского края	Красноярово		1	существующая	
10	Дульдургинский муниципальный округ Забайкальского края	Таптанай		1	существующая	
11	Дульдургинский муниципальный округ Забайкальского края	Токчин		1	существующая	
12	Дульдургинский муниципальный округ Забайкальского края	Узон		1	существующая	
13	Дульдургинский муниципальный округ Забайкальского края	Чиндалей		1	существующая	
13						
1	Муниципальный район "Могойтуйский район" ЗК	71 разъезд	ул. Станционная	1	существующая	ул. Станционная
2	Муниципальный район "Могойтуйский район" ЗК	Ага-Хангил	ул. Заречная, ул. Комарова, ул. Комсомольская, ул. Ламожапова, ул. Линховоина, ул. Молодежная, ул. Нагорная, ул. Партизанская, пер. Булакта, пер. Барадина, пер. Советский, пер. Школьный, ул. Набережная, ул. Профсоюзная, ул. Северная, ул. Трудовая, ул. Учительская, ул. Цыренова, ул. Новая	1	существующая	ул. Заречная, ул. Комарова, ул. Комсомольская, ул. Ламожапова, ул. Линховоина, ул. Молодежная, ул. Нагорная, ул. Партизанская, пер. Булакта, пер. Барадина, пер. Советский, пер. Школьный, ул. Набережная, ул. Профсоюзная, ул. Северная, ул. Трудовая, ул. Учительская, ул. Цыренова, ул. Новая
3	Моготуйский муниципальный округ Забайкальского края	Ара-Булак	ул. Крайнюченко, ул. Мира	1	существующая	ул. Крайнюченко, ул. Мира
4	Моготуйский муниципальный округ Забайкальского края	Бильчиртуй		1	существующая	

5	Моготуйский муниципальный округ Забайкальского края	Боржигантай	ул. Гагарина, ул. Ленина, ул. Миллионная, ул. Молодежная, ул. Набережная, ул. Чапаева, ул. Пристромова	1	существующая	ул. Гагарина, ул. Ленина, ул. Миллионная, ул. Молодежная, ул. Набережная, ул. Чапаева, ул. Пристромова
6	Моготуйский муниципальный округ Забайкальского края	Булак	ул. Центральная	1	существующая	ул. Центральная
7	Моготуйский муниципальный округ Забайкальского края	Бурятская	ул. Заречная, ул. Линейная, ул. Нагорная	1	существующая	ул. Заречная, ул. Линейная, ул. Нагорная
8	Моготуйский муниципальный округ Забайкальского края	Догой	пер. Глухой, пер. Заречный, пер. Батожабая, ул. Дариева, ул. Лесная, ул. Лыксык Жабэ, ул. Мира, ул. Мостовая, ул. нагорная, ул. Нижняя, ул. Полевая, ул. Степная, ул. Школьная, ул. Юбилейная, ул. Восточная, ул. Гончикова, ул. Ленина, ул. набережная, ул. Строителей.	1	существующая	пер. Глухой, пер. Заречный, пер. Батожабая, ул. Дариева, ул. Лесная, ул. Лыксык Жабэ, ул. Мира, ул. Мостовая, ул. нагорная, ул. Нижняя, ул. Полевая, ул. Степная, ул. Школьная, ул. Юбилейная, ул. Восточная, ул. Гончикова, ул. Ленина, ул. набережная, ул. Строителей.
9	Моготуйский муниципальный округ Забайкальского края	Зугалай	ул. Арсалановой, ул. Бадлуева, ул. Бадмажабэ, ул. Базара Ринчино, ул. Банзарова, ул. Восточная, ул. Горная, пер. Глухой, ул. Дылгырова, пер. Депутатский, ул. Жалсанова, пер. Зугулайский, ул. Ключевская, ул. Комсомольская, ул. Кооперативная, пер. Кооперативный, ул. Лазо, ул. Ленина, ул. Нагорная, ул. Намсараева, пер. Первомайский, пер. Пионерский, ул. Подгорная, ул. Прифермерская, ул. Раднаева, ул. Северная, мкр. Северо Западный, ул. Советская, ул. Спортивная, ул. Цыбикова, ул. Шивиинская, пер. Шивиинский, пер. Школьный , пер. Школьный городок, ул. Эрдынеева.	1	существующая	ул. Арсалановой, ул. Бадлуева, ул. Бадмажабэ, ул. Базара Ринчино, ул. Банзарова, ул. Восточная, ул. Горная, пер. Глухой, ул. Дылгырова, пер. Депутатский, ул. Жалсанова, пер. Зугулайский, ул. Ключевская, ул. Комсомольская, ул. Кооперативная, пер. Кооперативный, ул. Лазо, ул. Ленина, ул. Нагорная, ул. Намсараева, пер. Первомайский, пер. Пионерский, ул. Подгорная, ул. Прифермерская, ул. Раднаева, ул. Северная, мкр. Северо Западный, ул. Советская, ул. Спортивная, ул. Цыбикова, ул. Шивиинская, пер. Шивиинский, пер. Школьный , пер. Школьный городок, ул. Эрдынеева.
10	Моготуйский муниципальный округ Забайкальского края	Курилжа	ул. Школьная, ул. Центральная	1	существующая	ул. Школьная, ул. Центральная
11	Моготуйский муниципальный округ Забайкальского края	Кусоча	ул. Бусыгина, ул. Молодежная, ул. Октябрьская, ул. Школьная, пер. Школьный, ул. Энергетиков, ул. Юбилейная, пер. Молодежный, ул. Дровяная, ул. Заречная, ул. Кусочинская, ул. Ленина, ул. Луговая, ул. Нагорная, ул. Подгорная, ул. Центральная	1	существующая	ул. Бусыгина, ул. Молодежная, ул. Октябрьская, ул. Школьная, пер. Школьный, ул. Энергетиков, ул. Юбилейная, пер. Молодежный, ул. Дровяная, ул. Заречная, ул. Кусочинская, ул. Ленина, ул. Луговая, ул. Нагорная, ул. Подгорная, ул. Центральная
12	Моготуйский муниципальный округ Забайкальского края	Нуринск	ул. Комсомольская, ул. Северная, ул. Старые Черемушки, ул. Армейская, ул. Зеленая, ул. Майская, ул. Нагорная, ул. Новая, ул. Ононская, ул. Советская, ул. Степная, ул. Строительная, ул. Центральная, ул. Чкалова, ул. Южная, ул. Новые Черемушки.	1	существующая	ул. Комсомольская, ул. Северная, ул. Старые Черемушки, ул. Армейская, ул. Зеленая, ул. Майская, ул. Нагорная, ул. Новая, ул. Ононская, ул. Советская, ул. Степная, ул. Строительная, ул. Центральная, ул. Чкалова, ул. Южная, ул. Новые Черемушки.
13	Моготуйский муниципальный округ Забайкальского края	Ортуй	ул. Академическая, ул. Ленина, ул. Молодежная, ул. Северная, ул. Шагдарова, пер. Школьный, ул. Вторая, ул. Гагарина, ул. Дворянская, ул. Набережная, ул. Первая, ул. Полярная, ул. Советская, ул. Фермерская, ул. Школьная, ул. Юбилейная.	1	существующая	ул. Академическая, ул. Ленина, ул. Молодежная, ул. Северная, ул. Шагдарова, пер. Школьный, ул. Вторая, ул. Гагарина, ул. Дворянская, ул. Набережная, ул. Первая, ул. Полярная, ул. Советская, ул. Фермерская, ул. Школьная, ул. Юбилейная.
14	Моготуйский муниципальный округ Забайкальского края	Остречная	ул. Железнодорожная	1	существующая	ул. Железнодорожная
15	Моготуйский муниципальный округ Забайкальского края	Уронай	ул. Северная, ул. Южная	1	существующая	ул. Северная, ул. Южная
16	Моготуйский муниципальный округ Забайкальского края	Усть-Нарин	ул. Базара-Ринчино, ул. Алтайская, ул. Кооперативная, ул. Молодежная, ул. Нагорная, ул. Новая, ул. Строительная, ул. Школьная, ул. Юндунова.	1	существующая	ул. Базара-Ринчино, ул. Алтайская, ул. Кооперативная, ул. Молодежная, ул. Нагорная, ул. Новая, ул. Строительная, ул. Школьная, ул. Юндунова.
17	Моготуйский муниципальный округ Забайкальского края	Ушарбай	ул. Гагарина, ул. Дугарова, ул. Заречная, ул. Коммунаров, ул. Комсомольская, ул. Лазо, ул. Мирная, ул. Нагорная, ул. Найданова, ул. Новая, ул. Подгорная, ул. Юбилейная, ул. Цыцыкова, ул. Б.Доржиева, ул. Б. Доржиевой, ул. Центральная, ул. Пионерская.	1	существующая	ул. Гагарина, ул. Дугарова, ул. Заречная, ул. Коммунаров, ул. Комсомольская, ул. Лазо, ул. Мирная, ул. Нагорная, ул. Найданова, ул. Новая, ул. Подгорная, ул. Юбилейная, ул. Цыцыкова, ул. Б.Доржиева, ул. Б. Доржиевой, ул. Центральная, ул. Пионерская.

18	Моготуйский муниципальный округ Забайкальского края	Хара-Шибирь	ул. Байкальская, ул. Жигжитова, ул. Кирова, ул. Набережная, ул. Новая, ул. Октябрьская, ул. Первомайская, пер. Победы, ул. Пубаева, ул. Советская, ул. Хуриганова, ул. Школьная, ул. Ульдургинская, ул. Нимаева	1	существующая	ул. Байкальская, ул. Жигжитова, ул. Кирова, ул. Набережная, ул. Новая, ул. Октябрьская, ул. Первомайская, пер. Победы, ул. Пубаева, ул. Советская, ул. Хуриганова, ул. Школьная, ул. Ульдургинская, ул. Нимаева
19	Моготуйский муниципальный округ Забайкальского края	Харганаша	ул. Подгорная, ул. Центральная, ул. Западная, ул. Полевая, ул. Серверная.	1	существующая	ул. Подгорная, ул. Центральная, ул. Западная, ул. Полевая, ул. Серверная.
20	Моготуйский муниципальный округ Забайкальского края	Хила	ул. Вокзальная, ул. Дожиева, ул. Доржиева, ул. Жапова, ул. Железнодорожная, ул. Заречная, ул. Лесная, ул. Луговая, ул. Молодежная, ул. Мункуева, ул. Нагорная, ул. Почтовая, ул. Солнечная, ул. Станционная, ул. Учительская, ул. Хилинская, ул. Чимитдоржина, ул. Чихунова, ул. Школьная, пер. Речной, пер. Тихий, пер. Парковый, пер. Северный	1	существующая	ул. Вокзальная, ул. Дожиева, ул. Доржиева, ул. Жапова, ул. Железнодорожная, ул. Заречная, ул. Лесная, ул. Луговая, ул. Молодежная, ул. Мункуева, ул. Нагорная, ул. Почтовая, ул. Солнечная, ул. Станционная, ул. Учительская, ул. Хилинская, ул. Чимитдоржина, ул. Чихунова, ул. Школьная, пер. Речной, пер. Тихий, пер. Парковый, пер. Северный
21	Моготуйский муниципальный округ Забайкальского края	Хила ст.Ага		1	существующая	
22	Моготуйский муниципальный округ Забайкальского края	Цаган-Ола	ул. 50 лет Октября, ул. Базара Ринчино, ул. Гагарина, ул. Геологическая, ул. Кирова, ул. Комсомольская, ул. Кооперативная, ул. Кункурская, ул. Ленина, ул. Можайская, ул. Набережная, ул. Нагорная, ул. Новая, ул. Парковая, ул. Пионерская, ул. Покровская, ул. Советская, ул. Т. Санжиева, ул. Разведка.	1	существующая	ул. 50 лет Октября, ул. Базара Ринчино, ул. Гагарина, ул. Геологическая, ул. Кирова, ул. Комсомольская, ул. Кооперативная, ул. Кункурская, ул. Ленина, ул. Можайская, ул. Набережная, ул. Нагорная, ул. Новая, ул. Парковая, ул. Пионерская, ул. Покровская, ул. Советская, ул. Т. Санжиева, ул. Разведка.
23	Моготуйский муниципальный округ Забайкальского края	Цаган-Челутай	ул. Дорожная, ул. Набережная, Строение Конюшня, Строение Ферма, ул. Аюрзанаева, ул. Бадмаева, ул. Мира, ул. Новая, ул. Победы, ул. Северная, ул. Ферменская, ул. Барадиева	1	существующая	ул. Дорожная, ул. Набережная, Строение Конюшня, Строение Ферма, ул. Аюрзанаева, ул. Бадмаева, ул. Мира, ул. Новая, ул. Победы, ул. Северная, ул. Ферменская, ул. Барадиева
24	Моготуйский муниципальный округ Забайкальского края	Цугол	ул. 4 городок, ул. Комсомольская, ДОС, ул. Лазо, ул. Малый Цугол, ул. Мира, ул. Набережная, ул. Нагорная, ул. Первомайская, ул. Советская, ул. Школьная, ул. Южная, ул. Якимова	1	существующая	ул. 4 городок, ул. Комсомольская, ДОС, ул. Лазо, ул. Малый Цугол, ул. Мира, ул. Набережная, ул. Нагорная, ул. Первомайская, ул. Советская, ул. Школьная, ул. Южная, ул. Якимова
24						
1	Акшинский муниципальный округ ЗК	Акшинское	ул. Ленина, ул. Феоктистова, ул. Карла Маркса, ул. Лазо, ул. Ефремова, ул. Партизанская, ул. Ононская, ул. Береговая, ул. Набережная.	1	существующая	ул. Ленина, ул. Феоктистова, ул. Карла Маркса, ул. Лазо, ул. Ефремова, ул. Партизанская, ул. Ононская, ул. Береговая, ул. Набережная.
2	Акшинский муниципальный округ ЗК	Акшинское	ул. 40 лет Победы, ул. Новая, ул. Минеральная, пер. Короткий, ул. Смолка, ул. Строителей, ул. Декабристов, ул. Калинина, ул. Лебедева, ул. Смольная, ул. Молодёжная, ул. Советская, ул. Октябрьская, ул. 1 Мая, ул. Почтовая, ул. Мартынова, ул. Колхозная, ул. 8 Марта, ул. Заречная. ул. Аэропорт, ул. Кюхельбекера, ул. Минеральная, ул. Энергетиков, 3-й Микрорайон, ул. Южная	1	существующая	ул. 40 лет Победы, ул. Новая, ул. Минеральная, пер. Короткий, ул. Смолка, ул. Строителей, ул. Декабристов, ул. Калинина, ул. Лебедева, ул. Смольная, ул. Молодёжная, ул. Советская, ул. Октябрьская, ул. 1 Мая, ул. Почтовая, ул. Мартынова, ул. Колхозная, ул. 8 Марта, ул. Заречная. ул. Аэропорт, ул. Кюхельбекера, ул. Минеральная, ул. Энергетиков, 3-й Микрорайон, ул. Южная
3	Акшинский муниципальный округ ЗК	Бытэвское	ул. Центральная, ул. Лесная, ул. Заречная, ул. Школьная, ул. Зеленая	1	существующая	ул. Центральная, ул. Лесная, ул. Заречная, ул. Школьная, ул. Зеленая
4	Акшинский муниципальный округ ЗК	Дорожное	ул. Береговая, ул. Зеленая, ул. Центральная, ул. Набережная	1	существующая	ул. Береговая, ул. Зеленая, ул. Центральная, ул. Набережная
5	Акшинский муниципальный округ ЗК	Курулгинское	ул. Школьная, ул. Широкая, ул. Набережная, ул. Центральная.	1	существующая	ул. Школьная, ул. Широкая, ул. Набережная, ул. Центральная.
6	Акшинский муниципальный округ ЗК	Могойтуйское	ул. Октябрьская, ул. Колхозная, ул. Заречная, ул. имени Юрия Зайко	1	существующая	ул. Октябрьская, ул. Колхозная, ул. Заречная, ул. имени Юрия Зайко
7	Акшинский муниципальный округ ЗК	Могойтуйское	ул. Первомайская, ул. Комсомольская, ул. Набережная, ул. Школьная, ул. Красных партизан.	1	существующая	ул. Первомайская, ул. Комсомольская, ул. Набережная, ул. Школьная, ул. Красных партизан.
8	Акшинский муниципальный округ ЗК	Нарасунское	ул. Амурская, ул. Октябрьская, ул. Лазо, ул. Ленина, ул. Мира	1	существующая	ул. Амурская, ул. Октябрьская, ул. Лазо, ул. Ленина, ул. Мира
9	Акшинский муниципальный округ ЗК	Нарасунское	ул. Комсомольская, ул. Набережная, ул. Гагарина, пер. Ононский	1	существующая	ул. Комсомольская, ул. Набережная, ул. Гагарина, пер. Ононский

10	Акшинский муниципальный округ ЗК	Новоказачинское	ул. Братьев Макаровых	1	существующая	ул. Братьев Макаровых
11	Акшинский муниципальный округ ЗК	Новокургатайское	ул. Молодежная, ул. Колхозная, ул. Новая, ул. Центральная	1	существующая	ул. Молодежная, ул. Колхозная, ул. Новая, ул. Центральная
12	Акшинский муниципальный округ ЗК	Оройское	пер. Дорожный, ул. Молодежная, ул. Октябрьская, ул. Пограничная, пер. Школьный, ул. Советская	1	существующая	пер. Дорожный, ул. Молодежная, ул. Октябрьская, ул. Пограничная, пер. Школьный, ул. Советская
13	Акшинский муниципальный округ ЗК	Такеча	ул. Ленина, ул. Калинина, ул. Лазо, ул. Школьная	1	существующая	ул. Ленина, ул. Калинина, ул. Лазо, ул. Школьная
14	Акшинский муниципальный округ ЗК	Тохторское	ул. Лесная, ул. Лазо, ул. Школьная, ул. Гагарина, ул. Колхозная	1	существующая	ул. Лесная, ул. Лазо, ул. Школьная, ул. Гагарина, ул. Колхозная
15	Акшинский муниципальный округ ЗК	Убур-Тохторское	ул. Нагорная, ул. Мира, ул. Молодежная, ул. Центральная	1	существующая	ул. Нагорная, ул. Мира, ул. Молодежная, ул. Центральная
16	Акшинский муниципальный округ ЗК	Улачинское	ул. Юбилейная, ул. Молодежная., ул. Заречная, ул. Центральная, ул. Кирова, ул. Новая	1	существующая	ул. Юбилейная, ул. Молодежная., ул. Заречная, ул. Центральная, ул. Кирова, ул. Новая
17	Акшинский муниципальный округ ЗК	Урейское	ул. Совхозная, ул. Юбилейная, пер. Почтовый, пер. Больничный, пер. Школьный, пер. Нагорный	1	существующая	ул. Совхозная, ул. Юбилейная, пер. Почтовый, пер. Больничный, пер. Школьный, пер. Нагорный
18	Акшинский муниципальный округ ЗК	Урейское	ул. Рабочая, пер. Колхозный, ул. Центральная, ул. Молодежная, ул. Лесная, ул. Партизанская	1	существующая	ул. Рабочая, пер. Колхозный, ул. Центральная, ул. Молодежная, ул. Лесная, ул. Партизанская
19	Акшинский муниципальный округ ЗК	Усть-Илинское	ул. Молодежная, ул. Луговая, ул. Новая, ул. Набережная	1	существующая	ул. Молодежная, ул. Луговая, ул. Новая, ул. Набережная
20	Акшинский муниципальный округ ЗК	Усть-Илинское	ул. Аносова, ул. Рабочая, ул. Колхозная, ул. Школьная	1	существующая	ул. Аносова, ул. Рабочая, ул. Колхозная, ул. Школьная
20						
1	Александрово-Заводский муниципальный округ ЗК	Александрово-Заводское	Александровский завод	1	существующая	Александрово-Заводское
2	Александрово-Заводский муниципальный округ ЗК	Базаново		1	существующая	Базаново
3	Александрово-Заводский муниципальный округ ЗК	Бохтинское		1	существующая	Бохтинское
4	Александрово-Заводский муниципальный округ ЗК	Бутунтайское		1	существующая	Бутунтайское
5	Александрово-Заводский муниципальный округ ЗК	Васильевско-Хуторское		1	существующая	Васильевско-Хуторское
6	Александрово-Заводский муниципальный округ ЗК	Верхний Алентуй		1	существующая	Верхний Алентуй
7	Александрово-Заводский муниципальный округ ЗК	Вторококуйское	п. 2-й Кокуй. ул. Ключевская, ул. Луговая, ул. Молодежная, ул. Набережная, ул. Нагорная, ул. Советская, ул. Новая	1	существующая	Вторококуйское
8	Александрово-Заводский муниципальный округ ЗК	Журавлево		1	существующая	Журавлево
9	Александрово-Заводский муниципальный округ ЗК	Кирилиха		1	существующая	Кирилиха
10	Александрово-Заводский муниципальный округ ЗК	Клин		1	существующая	Клин
11	Александрово-Заводский муниципальный округ ЗК	Кокуй 1		1	существующая	Кокуй 1
12	Александрово-Заводский муниципальный округ ЗК	Кокуй 2		1	существующая	Кокуй 2
13	Александрово-Заводский муниципальный округ ЗК	Краснояровское		1	существующая	Краснояровское
14	Александрово-Заводский муниципальный округ ЗК	Кузнецовское		1	существующая	Кузнецовское
15	Александрово-Заводский муниципальный округ ЗК	Кутугай		1	существующая	Кутугай
16	Александрово-Заводский муниципальный округ ЗК	Манкечурское		1	существующая	Манкечурское

8	Балейский МО ЗК	Город Балей	Ул. Гастелло Ул. Витимская Ул. 5-е Декабря Ул. 40 лет Октября Ул. 1-ый переулок 40 лет Октября Ул. 2-ой переулок 40 лет Октября Ул. 3-ий переулок 40 лет Октября Ул. Сеченова Ул. 1-ый переулок Сеченова Ул. 2-ой переулок Сеченова Ул. Худякова Ул. Матросова Ул. Серебровского Ул. Красноармейская Ул. Больничная Ул. 2-я Ключевая Ул. 1-я Ключевая Ул. Ключевая Ул. Снабженческая Ул. Комбинатская Ул. 8-е Марта Ул. Профсоюзная Ул. Советская Ул. Садовая, ул. Горняцкая	1	существующая	Ул. Гастелло Ул. Витимская Ул. 5-е Декабря Ул. 40 лет Октября Ул. 1-ый переулок 40 лет Октября Ул. 2-ой переулок 40 лет Октября Ул. 3-ий переулок 40 лет Октября Ул. Сеченова Ул. 1-ый переулок Сеченова Ул. 2- ой переулок Сеченова Ул. Худякова Ул. Матросова Ул. Серебровского Ул. Красноармейская Ул. Больничная Ул. 2-я Ключевая Ул. 1-я Ключевая Ул. Ключевая Ул. Снабженческая Ул. Комбинатская Ул. 8-е Марта Ул. Профсоюзная Ул. Советская Ул. Садовая, ул. Горняцкая
9	Балейский МО ЗК	Город Балей	ул. Балябина, кв-л Березовая Роща, кв-л Восточная, ул. Гоголя, ул. Дарасунская, ул Дражная. ул. Ерофеева, ул. Забайкальская, ул. Заводская, ул. Западная, ул. Золотой Сотни, ул. Лазо, ул. Лазо 1-й пер, Лазо 2-й пер, ул. Мартова, ул. Нагорная, ул. 2-я Нагорная, ул. Нижненагорная, ул. Подгорная, ул. Подгорная, ул.2-я Пролетарская, ул. Сверкуновская, ул. Свободная, ул. Сибирская, ул. Хабаровская, ул. Холбонская, ул. Геологов, ул. 1й Семилетки, ул. 1-й Новый переулок, ул. Герцена, ул. Рабочая, ул. Новая, ул. Борщевочная, Центральный пер, ул. Чайковского.	1	существующая	ул. Балябина, кв-л Березовая Роща, кв-л Восточная, ул. Гоголя, ул. Дарасунская, ул Дражная. ул. Ерофеева, ул. Забайкальская, ул. Заводская, ул. Западная, ул. Золотой Сотни, ул. Лазо, ул. Лазо 1-й пер, Лазо 2-й пер, ул. Мартова, ул. Нагорная, ул. 2-я Нагорная, ул. Нижненагорная, ул. Подгорная, ул. Подгорная, ул.2-я Пролетарская, ул. Сверкуновская, ул. Свободная, ул. Сибирская, ул. Хабаровская, ул. Холбонская, ул. Геологов, ул. 1й Семилетки, ул. 1-й Новый переулок, ул. Герцена, ул. Рабочая, ул. Новая, ул. Борщевочная, Центральный пер, ул. Чайковского.
10	Балейский МО ЗК	Город Балей	ул. Шилкинская, 1-й пер. Шилкинский, 2-й пер. Шилкинский, 3-й пер. Шилкинский, 4-й пер. Шилкинский.	1	существующая	ул. Шилкинская, 1-й пер. Шилкинский, 2-й пер. Шилкинский, 3-й пер. Шилкинский, 4-й пер. Шилкинский.
11	Балейский МО ЗК	Город Балей	ул. Новоколхозная ул. Старо колхозная ул. Сельская, ул. Падьевая ул. Майская ул. 1-я Майская, ул. 2-я Майская, ул. Ярославского, ул. Декабристов, ул. Гагарина, ул. Фабричная, ул. Достоевского, ул. Луначарского, ул. Аэродромная, ул. Степная, ул. Солнечная, ул. Мильчакова, ул. Сретенская, ул. Заречная, ул. Трактовая, ул. Романовского, ул. Чупрова, ул. Энтузиастов, ул. Деревцовой, ул. Обухова, ул. Шумная, ул. Транспортная, ул. 2-я Шахтерская, ул. 1-я Шахтерская, ул. 1-я Шахтерская , ул. Победы, ул. Новолуговая, ул. Южная, ул. Кооперативная, ул. Стахановская, ул. Шилова	1	существующая	ул. Новоколхозная ул. Старо колхозная ул. Сельская, ул. Падьевая ул. Майская ул. 1-я Майская, ул. 2-я Майская, ул. Ярославского, ул. Декабристов, ул. Гагарина, ул. Фабричная, ул. Достоевского, ул. Луначарского, ул. Аэродромная, ул. Степная, ул. Солнечная, ул. Мильчакова, ул. Сретенская, ул. Заречная, ул. Трактовая, ул. Романовского, ул. Чупрова, ул. Энтузиастов, ул. Деревцовой, ул. Обухова, ул. Шумная, ул. Транспортная, ул. 2-я Шахтерская, ул. 1-я Шахтерская, ул. 1-я Шахтерская , ул. Победы, ул. Новолуговая, ул. Южная, ул. Кооперативная, ул. Стахановская, ул. Шилова
12	Балейский МО ЗК	Гробово	ул. Центральная, ул. Набережная, ул. Островная	1	существующая	ул. Центральная, ул. Набережная, ул. Островная
13	Балейский МО ЗК	Жетково	ул. Больничная, ул. Заречная	1	существующая	ул. Больничная, ул. Заречная
14	Балейский МО ЗК	Жетково	Рудник Жетково	1	существующая	Рудник Жетково
15	Балейский МО ЗК	Жидка	ул. Центральная, ул. Дорожная, ул. Октябрьская, ул. Новая, ул. Заречная, ул. Нагорная, ул. Мира	1	существующая	ул. Центральная, ул. Дорожная, ул. Октябрьская, ул. Новая, ул. Заречная, ул. Нагорная, ул. Мира
16	Балейский МО ЗК	Журавлево	ул. Набережная, ул. Центральная	1	существующая	ул. Набережная, ул. Центральная
17	Балейский МО ЗК	Ильдикан	ул. Набережная, ул. Советская, ул. Луговая, ул. Специалистов, ул. Школьная, ул. Якимовская, ул. Молодежная	1	существующая	ул. Набережная, ул. Советская, ул. Луговая, ул. Специалистов, ул. Школьная, ул. Якимовская, ул. Молодежная
18	Балейский МО ЗК	Казаковский промысел	ул. Больничная, ул. Студенческая, ул. Геологическая, ул. Таёжная, ул. Первомайская, ул. Комсомольская, ул. им. Котовского, ул. Пионерская, ул. Таежная, ул. Лесная, ул. Спортивная, ул. им. Гагарина.	1	существующая	ул. Больничная, ул. Студенческая, ул. Геологическая, ул. Таёжная, ул. Первомайская, ул. Комсомольская, ул. им. Котовского, ул. Пионерская, ул. Таежная, ул. Лесная, ул. Спортивная, ул. им. Гагарина.
19	Балейский МО ЗК	Казаковский промысел	ул. Красноармейская, ул. Школьная, Старательная, ул. Советская, ул. Колхозная, ул. Совхозная	1	существующая	ул. Красноармейская, ул. Школьная, Старательная, ул. Советская, ул. Колхозная, ул. Совхозная
20	Балейский МО ЗК	Колобово	ул. Луговая, ул. Челябинская, ул. Молодежная, ул. Клубная, ул. Набережная, ул. Мира, ул. Совхозная, ул. Школьная, ул. Партизанская	1	существующая	ул. Луговая, ул. Челябинская, ул. Молодежная, ул. Клубная, ул. Набережная, ул. Мира, ул. Совхозная, ул. Школьная, ул. Партизанская
21	Балейский МО ЗК	Лесково	ул. Багульная	1	существующая	ул. Багульная
22	Балейский МО ЗК	Лесоучасток Саранная		1	существующая	

23	Балейский МО ЗК	Ложниково	ул. Заречная, ул. Центральная, ул. Новая, ул. Береговая, ул. Шахтерская, ул. Мельничная, ул. Набережная	1	существующая	ул. Заречная, ул. Центральная, ул. Новая, ул. Береговая, ул. Шахтерская, ул. Мельничная, ул. Набережная
24	Балейский МО ЗК	Ложниково (по Талангую)		1	существующая	
25	Балейский МО ЗК	Матусовское	ул. Юбилейная, ул. Центральная, ул. 1-ая Подгорная, ул. 2-ая Подгорная, ул. Маячная, ул. Октябрьская, ул. Краснопартизанская.	1	существующая	ул. Юбилейная, ул. Центральная, ул. 1-ая Подгорная, ул. 2-ая Подгорная, ул. Маячная, ул. Октябрьская, ул. Краснопартизанская.
26	Балейский МО ЗК	Нижнегирюнинское		1	существующая	
27	Балейский МО ЗК	Нижнеильдиканское	ул. Набережная, ул. Советская, ул. Луговая, ул. Специалистов, ул. Школьная, ул. Якимовская, ул. Молодежная.	1	существующая	ул. Набережная, ул. Советская, ул. Луговая, ул. Специалистов, ул. Школьная, ул. Якимовская, ул. Молодежная.
28	Балейский МО ЗК	Нижнекокуйское	ул. Ленина, ул. Партизанская, ул. Колхозная, ул. Юбилейная, ул. Первомайская, ул. Пионерская, ул. Рабочая.	1	существующая	ул. Ленина, ул. Партизанская, ул. Колхозная, ул. Юбилейная, ул. Первомайская, ул. Пионерская, ул. Рабочая.
29	Балейский МО ЗК	Новоивановка	ул. Центральная, ул. Кузнечная, ул. Колхозная, ул. 1-ая Подгорная, ул. 2-я Подгорная.	1	существующая	ул. Центральная, ул. Кузнечная, ул. Колхозная, ул. 1-ая Подгорная, ул. 2-я Подгорная.
30	Балейский МО ЗК	Онохово		1	существующая	
31	Балейский МО ЗК	Подойницынское	ул. 1 Мая, ул. 8 Марта, ул. Октябрьская.	1	существующая	ул. 1 Мая, ул. 8 Марта, ул. Октябрьская.
32	Балейский МО ЗК	Подойницынское	ул. Конторская, ул. Новая, ул. Набережная, ул.Советская	1	существующая	ул. Конторская, ул. Новая, ул. Набережная, ул.Советская
33	Балейский МО ЗК	Ундино-Посельское	ул.Школьная, ул.Южная, ул.Первомайская, ул.Зеленая, ул.Знаменская, ул.Партизанская, ул.Колхозная, ул.Молодежная, ул.Гладкова	1	существующая	ул.Школьная, ул.Южная, ул.Первомайская, ул.Зеленая, ул.Знаменская, ул.Партизанская, ул.Колхозная, ул.Молодежная, ул.Гладкова
34	Балейский МО ЗК	Ундино-Посельское	ул. Больничная, ул. Котельникова, ул. Энергетиков, ул. Школьная, ул.Октябрьская, ул.Юбилейная, ул.Восточная, ул.Западная, ул.Саватеева, ул.Советская	1	существующая	ул. Больничная, ул. Котельникова, ул. Энергетиков, ул. Школьная, ул.Октябрьская, ул.Юбилейная, ул.Восточная, ул.Западная, ул.Саватеева, ул.Советская
35	Балейский МО ЗК	Ундинское	ул. Лесная, ул. Строительная, ул. Блинникова, ул. Новая, ул. Юбилейная, ул. Центральная, ул. Советская, ул. Садовая.	1	существующая	ул. Лесная, ул. Строительная, ул. Блинникова, ул. Новая, ул. Юбилейная, ул. Центральная, ул. Советская, ул. Садовая.
36	Балейский МО ЗК	Ундинское	ул. Клубная, ул. Энергетиков, ул. Береговая, ул. Первомайская, ул. Трактовая, ул. Луговая, ул. Набережная, ул. Нагорная, ул. Молодежная	1	существующая	ул. Клубная, ул. Энергетиков, ул. Береговая, ул. Первомайская, ул. Трактовая, ул. Луговая, ул. Набережная, ул. Нагорная, ул. Молодежная
37	Балейский МО ЗК	Ургучан	ул. Центральная, ул. Заречная	1	существующая	ул. Центральная, ул. Заречная
38	Балейский МО ЗК	Усть-Ягьё	ул. Озёрная, ул. Новая, ул. Школьная, ул. Верховая, ул. Заречная	1	существующая	ул. Озёрная, ул. Новая, ул. Школьная, ул. Верховая, ул. Заречная
39	Балейский МО ЗК	Ёлкино	ул. Заречная, ул. Октябрьская	1	существующая	ул. Заречная, ул. Октябрьская
39						
1	Газимуро-Заводский муниципальный округ ЗК	Батаканское		1	существующая	
2	Газимуро-Заводский муниципальный округ ЗК	Буруканское	с. Бурукан - ул. Набережная, ул. Лесная, ул. Нагорная, ул. Молодежная, ул. Рабочая, ул. Школьная, ул. Партизанская, ул. Заречная	1	существующая	с. Бурукан - ул. Набережная, ул. Лесная, ул. Нагорная, ул. Молодежная, ул. Рабочая, ул. Школьная, ул. Партизанская, ул. Заречная
3	Газимуро-Заводский муниципальный округ ЗК	Газимуро-Заводское	ул. Ильдиканская, ул. Рабочая, ул. Трудовая, ул. Октябрьская, ул. Красная, ул. Фабричная, ул. Журавлева, ул. Луговая, ул. Музгина, ул. Советская, ул. Семенихина, ул. Красноармейская, ул. Дорожная, ул. Партизанская, ул. Черемушки	1	существующая	ул. Ильдиканская, ул. Рабочая, ул. Трудовая, ул. Октябрьская, ул. Красная, ул. Фабричная, ул. Журавлева, ул. Луговая, ул. Музгина, ул. Советская, ул. Семенихина, ул. Красноармейская, ул. Дорожная, ул. Партизанская, ул. Черемушки
4	Газимуро-Заводский муниципальный округ ЗК	Газимуро-Заводское	ул. Погодаева, ул. Коммунальная, ул. Гагарина, ул. Новая, ул. Солнечная, ул. Богдатская, ул. Матвеева, ул. Волкова, ул. Юбилейная, ул. Береговая, ул. Лесная	1	существующая	ул. Погодаева, ул. Коммунальная, ул. Гагарина, ул. Новая, ул. Солнечная, ул. Богдатская, ул. Матвеева, ул. Волкова, ул. Юбилейная, ул. Береговая, ул. Лесная
5	Газимуро-Заводский муниципальный округ ЗК	Газимурские Кавыкучи		1	существующая	
6	Газимуро-Заводский муниципальный округ ЗК	Догьё		1	существующая	

7	Газимуро-Заводский муниципальный округ ЗК	Закаменная		1	существующая	
8	Газимуро-Заводский муниципальный округ ЗК	Игдоча		1	существующая	
9	Газимуро-Заводский муниципальный округ ЗК	Калдага		1	существующая	
10	Газимуро-Заводский муниципальный округ ЗК	Корабль	ул. Центральная, ул. Зарубина, ул. Лесная	1	существующая	ул. Центральная, ул. Зарубина, ул. Лесная
11	Газимуро-Заводский муниципальный округ ЗК	Кунгара		1	существующая	
12	Газимуро-Заводский муниципальный округ ЗК	Курюмдюкан		1	существующая	
13	Газимуро-Заводский муниципальный округ ЗК	Луговское		1	существующая	
14	Газимуро-Заводский муниципальный округ ЗК	Новоширокинское	Многоквартирные дома, ул. 1 - я Дачная, ул. Весенняя, ул. Дудина, ул. Дачная	1	существующая	Многоквартирные дома, ул. 1 - я Дачная, ул. Весенняя, ул. Дудина, ул. Дачная
15	Газимуро-Заводский муниципальный округ ЗК	Павловск	ул. Горная	1	существующая	ул. Горная
16	Газимуро-Заводский муниципальный округ ЗК	Солонеченское	ул. Мира, ул. Горняцкая, ул. Брикачанская, ул. Овчинникова, ул. Нагорная, ул. Новая, ул. Разведка, село Солонцы	1	существующая	ул. Мира, ул. Горняцкая, ул. Брикачанская, ул. Овчинникова, ул. Нагорная, ул. Новая, ул. Разведка, село Солонцы
17	Газимуро-Заводский муниципальный округ ЗК	Солонцы		1	существующая	
18	Газимуро-Заводский муниципальный округ ЗК	Тайна		1	существующая	
19	Газимуро-Заводский муниципальный округ ЗК	Трубачёвское	ул. Центральная, ул. Садовая, ул. Новая, ул. Хуторская, ул. Луговая, ул. Газимурская, ул. Налимская	1	существующая	ул. Центральная, ул. Садовая, ул. Новая, ул. Хуторская, ул. Луговая, ул. Газимурская, ул. Налимская
20	Газимуро-Заводский муниципальный округ ЗК	Ушмунское	с. Ушмун - ул. Школьная, ул. Совхозная, ул. Широких-Полянского, ул. 2 - я Партизанская, ул. 50 лет Октября, ул. 1 -я Партизанская, ул. 1 - я Заречная, ул. 2 - я Заречная, ул. Набережная	1	существующая	с. Ушмун - ул. Школьная, ул. Совхозная, ул. Широких- Полянского, ул. 2 - я Партизанская, ул. 50 лет Октября, ул. 1 -я Партизанская, ул. 1 - я Заречная, ул. 2 - я Заречная, ул. Набережная
21	Газимуро-Заводский муниципальный округ ЗК	Широкая	ул. Гагарина, ул. Ветровая, ул. Геологическая, ул. Гладышева, ул. Лесная, ул. Нагорная, ул. Солнечная, ул. Строительная, ул. Чернышевского, ул. Школьная, ул. Октябрьская, территория ТОР Забайкалье, территория участка Урюмкан	1	существующая	ул. Гагарина, ул. Ветровая, ул. Геологическая, ул. Гладышева, ул. Лесная, ул. Нагорная, ул. Солнечная, ул. Строительная, ул. Чернышевского, ул. Школьная, ул. Октябрьская, территория ТОР Забайкалье, территория участка Урюмкан
22	Газимуро-Заводский муниципальный округ ЗК	Ямкун	ул. Водная, ул. Дорожная, ул. Оллисеевича, ул. Рабочая, ул. Сергиевского, ул. Юбилейная	1	существующая	ул. Водная, ул. Дорожная, ул. Оллисеевича, ул. Рабочая, ул. Сергиевского, ул. Юбилейная
22						
1	Забайкальский МО ЗК	Абагайтуйское	ул. Степная, ул. Советская, ул. Садовая, ул. Уральская, ул. Забайкальская, ул. Мира, ул. Кооперативная, ул. Пионерская, ул. Партизанская, ул. Комсомольская, Нижний переулок, ул. Красноармейская, ул. Геологическая, ул. Пограничная, ул. Дружбы, ул. Молодежная, ул. Обручева	1	существующая	ул. Степная, ул. Советская, ул. Садовая, ул. Уральская, ул. Забайкальская, ул. Мира, ул. Кооперативная, ул. Пионерская, ул. Партизанская, ул. Комсомольская, Нижний переулок, ул. Красноармейская, ул. Геологическая, ул. Пограничная, ул. Дружбы, ул. Молодежная, ул. Обручева
2	Забайкальский МО ЗК	Арабатук	ул. Железнодорожная	1	существующая	ул. Железнодорожная
3	Забайкальский МО ЗК	Билитуйское	ул. Степная ,ул. Нагорная, ул. Верхняя, ул. 60 лет Октября, ул. Новая	1	существующая	ул. Степная ,ул. Нагорная, ул. Верхняя, ул. 60 лет Октября, ул. Новая

4	Забайкальский МО ЗК	Даурское	пер. Аэродромный, ул. Алтайская, ул. Амбулаторная, пер. Базарный, пер. Больничный, ул. Бородинская, ул. 30-летия совхоза,ул. Вокзальная, ул. Дивизионная, ул. Журавлевская, ул. Кавалерийская, ул. Карьерная, ул. Колхозная, ул. Лазо, ул. Манежная, ул. Нагорная, ул. Новая, ул. Партизанская, ул. Пограничная, ул. Советская, ул. Совхозная, ул. Степная, ул. Строителей, ул. Шоссейная	1	существующая	пер. Аэродромный, ул. Алтайская, ул. Амбулаторная, пер. Базарный, пер. Больничный, ул. Бородинская, ул. 30-летия совхоза,ул. Вокзальная, ул. Дивизионная, ул. Журавлевская, ул. Кавалерийская, ул. Карьерная, ул. Колхозная, ул. Лазо, ул. Манежная, ул. Нагорная, ул. Новая, ул. Партизанская, ул. Пограничная, ул. Советская, ул. Совхозная, ул. Степная, ул. Строителей, ул. Шоссейная
5	Забайкальский МО ЗК	Забайкальское	ул.Юбилейная, ул.Ангарская, ул.Совхозная, ул.Ведерникова, ул.Строителей, ул.Безречная, ул.Сельская, ул.Нагоданская, ул.Июньская, ул.Песочная, ул.Агинская, ул.Проселочная, ул.Фермерская, ул.Радужная, ул.Западная, ул.Сибирская, ул.Сопочная, ул.Солнечная, ул.Заветная, ул.Холмистая, ул.Народная, ул.Звездная, ул.Раздольная, ул.Просторная, ул.Загородная	1	существующая	ул.Юбилейная, ул.Ангарская, ул.Совхозная, ул.Ведерникова, ул.Строителей, ул.Безречная, ул.Сельская, ул.Нагоданская, ул.Июньская, ул.Песочная, ул.Агинская, ул.Проселочная, ул.Фермерская, ул.Радужная, ул.Западная, ул.Сибирская, ул.Сопочная, ул.Солнечная, ул.Заветная, ул.Холмистая, ул.Народная, ул.Звездная, ул.Раздольная, ул.Просторная, ул.Загородная
6	Забайкальский МО ЗК	Забайкальское	ул. Пограничная, ул. Красноармейская, ул. Пионерская, ул. Партизанская, ул. Северная, ул. Верхняя, ул. Даурская, ул. Комсомольская, пер. Школьный, ул. Октябрьская, микр. Солнечный, ул. Малая, ул. Светлая, ул. Байкальская, ул. Лапшина, ул. Казачья, ул. Восточная, ул. Первомайская, ул. Аргунская, ул. Дачная, ул. Крымская, ул. Нагорная, ул. Ключевская, ул. Озерная, ул. Уральская, ул. Спортивная, ул. Энтузиастов, ул. Дорожная, ул. Ключевская, ул.Энергетиков	1	существующая	ул. Пограничная, ул. Красноармейская, ул. Пионерская, ул. Партизанская, ул. Северная, ул. Верхняя, ул. Даурская, ул. Комсомольская, пер. Школьный, ул. Октябрьская, микр. Солнечный, ул. Малая, ул. Светлая, ул. Байкальская, ул. Лапшина, ул. Казачья, ул. Восточная, ул. Первомайская, ул. Аргунская, ул. Дачная, ул. Крымская, ул. Нагорная, ул. Ключевская, ул. Озерная, ул. Уральская, ул. Спортивная, ул. Энтузиастов, ул. Дорожная, ул. Ключевская, ул.Энергетиков
7	Забайкальский МО ЗК	Забайкальское	ул. Пушкина, ул. Шоссейная, ул. Полевая, ул. Ясная, ул. Ононская, ул. Молодежная, ул. Амурская, ул. Широкая, ул. Цветочная, ул. Ингодинская, ул. Весенняя, ул. 1-я Дачная, ул. 2-я Дачная, ул. 3-я Дачная, ул. 4-я Дачная, ул. 5-я Дачная, ул. 6-я Дачная, ул. 7-я Дачная, ул. 8-я Дачная, ул. 9-я Дачная.	1	существующая	ул. Пушкина, ул. Шоссейная, ул. Полевая, ул. Ясная, ул. Ононская, ул. Молодежная, ул. Амурская, ул. Широкая, ул. Цветочная, ул. Ингодинская, ул. Весенняя, ул. 1-я Дачная, ул. 2-я Дачная, ул. 3-я Дачная, ул. 4-я Дачная, ул. 5-я Дачная, ул. 6-я Дачная, ул. 7-я Дачная, ул. 8-я Дачная, ул. 9-я Дачная.
8	Забайкальский МО ЗК	Забайкальское	ул. Ленская, ул. Согласие, ул. Чикойская, ул. Таможенная, ул. Борзинская, ул. Модульная, ул. Школьная, ул. Светланская, ул. Южная, ул. Автомобильная, ул. 100 Забайкальску, ул. Магистральная, ул. Братская, ул. Туристическая.	1	существующая	ул. Ленская, ул. Согласие, ул. Чикойская, ул. Таможенная, ул. Борзинская, ул. Модульная, ул. Школьная, ул. Светланская, ул. Южная, ул. Автомобильная, ул. 100 Забайкальску, ул. Магистральная, ул. Братская, ул. Туристическая.
9	Забайкальский МО ЗК	Забайкальское	Ул. Степная, ул. Новая, ул. Дружбы, ул. Луговая, ул. Лазо, ул. Мира, ул. Садовая, ул. Журвлева, ул. Гагарина, ул. Алтайская, ул. Мостовая, ул. 65 лет Победы, ул. Фестивальная, ул. Мостовая, ул. Победы, ул. 70 лет Октября, мкр. ПМК.	1	существующая	Ул. Степная, ул. Новая, ул. Дружбы, ул. Луговая, ул. Лазо, ул. Мира, ул. Садовая, ул. Журвлева, ул. Гагарина, ул. Алтайская, ул. Мостовая, ул. 65 лет Победы, ул. Фестивальная, ул. Мостовая, ул. Победы, ул. 70 лет Октября, мкр. ПМК.
10	Забайкальский МО ЗК	Красновеликанское	ул. Дружба, ул. Центральная, ул. Советская, ул. Юбилейная, ул. Шоссейная, ул. Озерная, ул. Переселенченская, ул. Кооперативная, ул. Степная, ул. Клубная, ул. Предгорная, ул. Новая	1	существующая	ул. Дружба, ул. Центральная, ул. Советская, ул. Юбилейная, ул. Шоссейная, ул. Озерная, ул. Переселенченская, ул. Кооперативная, ул. Степная, ул. Клубная, ул. Предгорная, ул. Новая
11	Забайкальский МО ЗК	Мациевская		1	существующая	
12	Забайкальский МО ЗК	Рудник-Абагайтуйское	Молодежная, ул. Горняцкая, ул. Садовая, ул. Гагарина, ул. Молодая Гвардия	1	существующая	Молодежная, ул. Горняцкая, ул. Садовая, ул. Гагарина, ул. Молодая Гвардия
13	Забайкальский МО ЗК	Семиозёрное	ул. Победы, ул. Шоссейная	1	существующая	ул. Победы, ул. Шоссейная
14	Забайкальский МО ЗК	Степное	ул. Юбилейная, ул. Гаражная, ул. Подгорная, ул. Верхняя, ул. Молодежная, ул. Новая	1	существующая	ул. Юбилейная, ул. Гаражная, ул. Подгорная, ул. Верхняя, ул. Молодежная, ул. Новая

15	Забайкальский МО ЗК	Харанор	ул. Аксенова, ул. Забайкальская, ул. Комсомольская, ул. Кооперативная, ул. Метелица, ул. Механизаторская, ул. Молодежная, ул. Нагорная, ул. Новая, ул. Привокзальная, ул. Рабочая, ул. Совхозная, ул. Школьная, ул. Шоссейная.	1	существующая	ул. Аксенова, ул. Забайкальская, ул. Комсомольская, ул. Кооперативная, ул. Метелица, ул. Механизаторская, ул. Молодежная, ул. Нагорная, ул. Новая, ул. Привокзальная, ул. Рабочая, ул. Совхозная, ул. Школьная, ул. Шоссейная.
16	Забайкальский МО ЗК	Черно-Озёрское				
16						
1	Каларский муниципальный округ ЗК	Икабьинское		1	существующая	
2	Каларский муниципальный округ ЗК	Куандинское	ул. Энтузиастов, ул. 8 Марта, ул. Центральная, ул. Советская, ул. Гаражная, ул. Привокзальная, пер. Железнодорожный.	1	существующая	ул. Энтузиастов, ул. 8 Марта, ул. Центральная, ул. Советская, ул. Гаражная, ул. Привокзальная, пер. Железнодорожный.
3	Каларский муниципальный округ ЗК	Кюсть-Кемда		1	существующая	
4	Каларский муниципальный округ ЗК	Удокан		1	существующая	
5	Каларский муниципальный округ ЗК	Чапо-Ологское		1	существующая	
6	Каларский муниципальный округ ЗК	Чарское	ул. 50 лет Октября, ул. Советская, ул. 60 лет ВЛКСМ, ул. Кооперативная. ул. Забайкальская.	1	существующая	ул. 50 лет Октября, ул. Советская, ул. 60 лет ВЛКСМ, ул. Кооперативная. ул. Забайкальская.
7	Каларский муниципальный округ ЗК	Чарское	ул. Озерная, ул. Первомайская, мкр. Лябич, ул. Гагарина, ул. Геологическая, ул. Набережная, ул. Лесная, пер. Северный, ул. Строительная, ул. Удоканская, ул. Студенческая, ул. Коммунальная, ул. Автомобилистов, пер. Южный, ул. Речная, ул. Сакуканская, ул. Связистов, ул. Труда, ул. Светлая, ул. Новая, ул. Анаргинская, ул. Редакционная, ул. Аэрологическая, ул. Авиационная, ул. Профсоюзная, пер. Пионерский, пер. Почтовый, пер. Школьный, мкр. Сосновка	1	существующая	ул. Озерная, ул. Первомайская, мкр. Лябич, ул. Гагарина, ул. Геологическая, ул. Набережная, ул. Лесная, пер. Северный, ул. Строительная, ул. Удоканская, ул. Студенческая, ул. Коммунальная, ул. Автомобилистов, пер. Южный, ул. Речная, ул. Сакуканская, ул. Связистов, ул. Труда, ул. Светлая, ул. Новая, ул. Анаргинская, ул. Редакционная, ул. Аэрологическая, ул. Авиационная, ул. Профсоюзная, пер. Пионерский, пер. Почтовый, пер. Школьный, мкр. Сосновка
7						
1	Калганский муниципальный округ ЗК	Буринское		1	существующая	
2	Калганский муниципальный округ ЗК	Верхне-Калгуканское		1	существующая	
3	Калганский муниципальный округ ЗК	Доновское		1	существующая	
4	Калганский муниципальный округ ЗК	Запокровский		1	существующая	
5	Калганский муниципальный округ ЗК	Кадаинское		1	существующая	
6	Калганский муниципальный округ ЗК	Калганское		1	существующая	
7	Калганский муниципальный округ ЗК	Козловское		1	существующая	
8	Калганский муниципальный округ ЗК	Нижне-Калгуканское	ул. Забайкальская, ул. Нагорная, ул. Центральная, ул. Журавлева, ул. Первомайская, ул. Новая, ул. Мира, ул. 70 лет Октября	1	существующая	ул. Забайкальская, ул. Нагорная, ул. Центральная, ул. Журавлева, ул. Первомайская, ул. Новая, ул. Мира, ул. 70 лет Октября
9	Калганский муниципальный округ ЗК	Средне-Борзинское		1	существующая	
10	Калганский муниципальный округ ЗК	Чингильтуйское		1	существующая	
11	Калганский муниципальный округ ЗК	Чупровское		1	существующая	
12	Калганский муниципальный округ ЗК	Шивиинское	Шивия	1	существующая	Шивия
12						

1	Краснокаменский МО ЗК	Арамогойтуй		1	существующая	
2	Краснокаменский МО ЗК	Богдановка		1	существующая	
3	Краснокаменский МО ЗК	Брусиловка	ул. Забайкальская, ул. Кооперативная, ул. Степная, ул. Советская, ул. Садовая, ул. Красноармейская, ул. Мира, ул. Пионерская	1	существующая	ул. Забайкальская, ул. Кооперативная, ул. Степная, ул. Советская, ул. Садовая, ул. Красноармейская, ул. Мира, ул. Пионерская
4	Краснокаменский МО ЗК	Кайластуйское	ул. Подгорная, ул. Груздева, ул. Пограничная, ул. Новая, ул. Переселенченская, ул. Степная, ул. Куйбышева, ул. Артемьева, ул. Алгачинская, пер. Набережный, пер. Гаражный, ул. Центральная	1	существующая	ул. Подгорная, ул. Груздева, ул. Пограничная, ул. Новая, ул. Переселенченская, ул. Степная, ул. Куйбышева, ул. Артемьева, ул. Алгачинская, пер. Набережный, пер. Гаражный, ул. Центральная
5	Краснокаменский МО ЗК	Капцегайтуйское	ул. Хлеборобов, ул. Октябрьская, ул. Степная, ул. Советов, ул. Аргунская, ул. Пограничная, ул. Нагорная, ул. Молодежная, ул. Пионерская, ул. Юбилейная, пер. Южный, ул. Новая, ул. Школьная, ул. Переселенченская, ул. Комсомольская, пер. Мирный	1	существующая	ул. Хлеборобов, ул. Октябрьская, ул. Степная, ул. Советов, ул. Аргунская, ул. Пограничная, ул. Нагорная, ул. Молодежная, ул. Пионерская, ул. Юбилейная, пер. Южный, ул. Новая, ул. Школьная, ул. Переселенченская, ул. Комсомольская, пер. Мирный
6	Краснокаменский МО ЗК	Куйтун	ул. Нагорная, ул. Центральная, ул. Советская, ул. Луговая, ул. Степная	1	существующая	ул. Нагорная, ул. Центральная, ул. Советская, ул. Луговая, ул. Степная
7	Краснокаменский МО ЗК	Новоивановка		1	существующая	
8	Краснокаменский МО ЗК	Соктуй-Милозанское	ул. Нагорная, ул. Дружбы, пер. Центральный, ул. Школьная, ул. Степная, ул. Майская, ул. Партизанская, ул. Советская, мкр. Юбилейный, ул. Весенняя, ул. Забайкальская, ул. Новая, пер. Овражный, ул. Строителей	1	существующая	ул. Нагорная, ул. Дружбы, пер. Центральный, ул. Школьная, ул. Степная, ул. Майская, ул. Партизанская, ул. Советская, мкр. Юбилейный, ул. Весенняя, ул. Забайкальская, ул. Новая, пер. Овражный, ул. Строителей
9	Краснокаменский МО ЗК	Среднеаргунское	ул. Новая, ул. Молодежная, ул. Центральная, пер. Школьный, ул. Набережная, ул. Октябрьская, ул. Пограничная, ул. Советская, ул. Степная	1	существующая	ул. Новая, ул. Молодежная, ул. Центральная, пер. Школьный, ул. Набережная, ул. Октябрьская, ул. Пограничная, ул. Советская, ул. Степная
10	Краснокаменский МО ЗК	Урулюнгуй		1	существующая	
10						
1	Могочинский муниципальный округ ЗК	Амазарское	пер. Подгорный, ул. Нагорная, ул. Подгорная, ул. Новая, пер. Новый, ул. Строительная, ул. Березовая, ул. Спортивная, ул. Амурская, ул. Чичатская, ул. Деповская, пер. Спортивный, пер. Деповской, ул. Набережная, ул. Пролетарская, ул. Советская	1	существующая	пер. Подгорный, ул. Нагорная, ул. Подгорная, ул. Новая, пер. Новый, ул. Строительная, ул. Березовая, ул. Спортивная, ул. Амурская, ул. Чичатская, ул. Деповская, пер. Спортивный, пер. Деповской, ул. Набережная, ул. Пролетарская, ул. Советская
2	Могочинский муниципальный округ ЗК	Артеушка	ул. Энергетиков	1	существующая	ул. Энергетиков
3	Могочинский муниципальный округ ЗК	Давендинское	ул. Молодежная, ул. Верхненагорная, ул. Нагорная, ул. Высоковольтная, ул. Гагарина, ул. Советская, ул. Пионерская, ул. Горняцкая, ул. Шахтерская, ул. Юбилейная, ул. Октябрьская, ул. Первомайская, ул. Комсомольская, ул. Сосновская, ул. Набережная, ул. Садовая, ул. Озерная, ул. Шоссейная, ул. Малошоссейная, ул. Луговая	1	существующая	ул. Молодежная, ул. Верхненагорная, ул. Нагорная, ул. Высоковольтная, ул. Гагарина, ул. Советская, ул. Пионерская, ул. Горняцкая, ул. Шахтерская, ул. Юбилейная, ул. Октябрьская, ул. Первомайская, ул. Комсомольская, ул. Сосновская, ул. Набережная, ул. Садовая, ул. Озерная, ул. Шоссейная, ул. Малошоссейная, ул. Луговая
4	Могочинский муниципальный округ ЗК	Кислый ключ	ул. Железнодорожная	1	существующая	ул. Железнодорожная
5	Могочинский муниципальный округ ЗК	Ключевское	ул. Южная, ул. Пушкина, ул. Калинина, ул. Октябрьская, ул. Школьная, ул. Центральная, ул. Разведочная, ул. 1 - я Заречная, ул. 2 - я Заречная. ул. Гарина, ул. Металлургов, ул. Молодежная, ул. Озерная, ул. Пионерская, ул. Первомайская, ул. Лесопильная, ул. Лермонтова, ул. Кирова, ул. Армейская, ул. Балейская, ул. Профсоюзная, ул. Солнечная, ул. Алексеевская, ул. Н. Камчатская, ул. Чапаева, ул. Советская, ул. Комсомольская, ул. Могочинская, ул. Пролетарская, ул. Горная	1	существующая	ул. Южная, ул. Пушкина, ул. Калинина, ул. Октябрьская, ул. Школьная, ул. Центральная, ул. Разведочная, ул. 1 - я Заречная, ул. 2 - я Заречная. ул. Гарина, ул. Металлургов, ул. Молодежная, ул. Озерная, ул. Пионерская, ул. Первомайская, ул. Лесопильная, ул. Лермонтова, ул. Кирова, ул. Армейская, ул. Балейская, ул. Профсоюзная, ул. Солнечная, ул. Алексеевская, ул. Н. Камчатская, ул. Чапаева, ул. Советская, ул. Комсомольская, ул. Могочинская, ул. Пролетарская, ул. Горная
6	Могочинский муниципальный округ ЗК	Красавка		1	существующая	

2	Нерчинско-Заводский МО ЗК	Байка	ул. Конторская, ул. Набережная, ул. Новая, ул. Центральная	1	существующая	ул. Конторская, ул. Набережная, ул. Новая, ул. Центральная
3	Нерчинско-Заводский МО ЗК	Больше-Зерентуйское	Школьный пер., ул. Солнечная, ул. Дачная, ул. Ветеранов, ул. Лесная, ул. Козлова, ул. Бамовская, ул. Нагорная, ул. Луговая, ул. Заречная, ул. Новая, ул. Набережная, ул. Забайкальская, Советский пер., ул. Строителей, ул. Поперечная, ул. Кольцевая, ул. Больничная	1	существующая	Школьный пер., ул. Солнечная, ул. Дачная, ул. Ветеранов, ул. Лесная, ул. Козлова, ул. Бамовская, ул. Нагорная, ул. Луговая, ул. Заречная, ул. Новая, ул. Набережная, ул. Забайкальская, Советский пер., ул. Строителей, ул. Поперечная, ул. Кольцевая, ул. Больничная
4	Нерчинско-Заводский МО ЗК	Булдуруйское	Булдуруй 1-й. ул. Солнечная, ул. Нижняя, ул. Верхняя, ул. Новая, ул. Балябина, ул. Центральная, ул. Набережная	1	существующая	Булдуруй 1-й. ул. Солнечная, ул. Нижняя, ул. Верхняя, ул. Новая, ул. Балябина, ул. Центральная, ул. Набережная
5	Нерчинско-Заводский МО ЗК	Булдуруйское	Булдуруйское 2-й	1	существующая	Булдуруйское 2-й
6	Нерчинско-Заводский МО ЗК	Георгиевское	ул. Нижняя, ул. Клубная, ул. Садовая, ул. Калинина	1	существующая	ул. Нижняя, ул. Клубная, ул. Садовая, ул. Калинина
7	Нерчинско-Заводский МО ЗК	Горбуновское	ул. Центральная, ул. Новая	1	существующая	ул. Центральная, ул. Новая
8	Нерчинско-Заводский МО ЗК	Горно-Зерентуйское	ул. Сухиной, ул. Лазо, ул. Партизанская, ул. Крупской, ул. Лесная, ул. Панина, ул. Суворова, ул. Заречная, ул. Советская, ул. Горького, ул. Декабристов, ул. Ярославсого, ул. Волконского, ул. Геологическая, ул. Журавлева, ул. Пушкина	1	существующая	ул. Сухиной, ул. Лазо, ул. Партизанская, ул. Крупской, ул. Лесная, ул. Панина, ул. Суворова, ул. Заречная, ул. Советская, ул. Горького, ул. Декабристов, ул. Ярославсого, ул. Волконского, ул. Геологическая, ул. Журавлева, ул. Пушкина
9	Нерчинско-Заводский МО ЗК	Домасово	ул. Дорожная, ул. Заречная, ул. Зверева, ул. Овражная, ул. Центральная	1	существующая	ул. Дорожная, ул. Заречная, ул. Зверева, ул. Овражная, ул. Центральная
10	Нерчинско-Заводский МО ЗК	Золотоношка	ул. Садовая, ул. Центральная	1	существующая	ул. Садовая, ул. Центральная
11	Нерчинско-Заводский МО ЗК	Ивановское	ул. Молодежная, ул. Партизанская, ул. Зеленая	1	существующая	ул. Молодежная, ул. Партизанская, ул. Зеленая
12	Нерчинско-Заводский МО ЗК	Ишагинское	ул. Кольцевая, ул. Нагорная, ул. Центральная, ул. Новая, ул. Почтовая	1	существующая	ул. Кольцевая, ул. Нагорная, ул. Центральная, ул. Новая, ул. Почтовая
13	Нерчинско-Заводский МО ЗК	Михайловское	ул. Советская, ул. Погодаево, ул. Центральная, ул. Новая, ул. Журавлева, ул. Нагорная, ул. Перфильева, ул. Садовая, ул. Шоссейная	1	существующая	ул. Советская, ул. Погодаево, ул. Центральная, ул. Новая, ул. Журавлева, ул. Нагорная, ул. Перфильева, ул. Садовая, ул. Шоссейная
14	Нерчинско-Заводский МО ЗК	Нерчинско-Заводское	ул. Флегентова, ул. Строителей, ул. Солнечная, ул. Молодежная, ул. Сенная, ул. Комсомольская, ул. Советская, ул. Зверева, ул. Забайкальская, ул. Первомайская, ул. Димова, ул. Партизанская, ул. Садовая, ул. Нагорная, ул. Козлова	1	существующая	ул. Флегентова, ул. Строителей, ул. Солнечная, ул. Молодежная, ул. Сенная, ул. Комсомольская, ул. Советская, ул. Зверева, ул. Забайкальская, ул. Первомайская, ул. Димова, ул. Партизанская, ул. Садовая, ул. Нагорная, ул. Козлова
15	Нерчинско-Заводский МО ЗК	Нерчинско-Заводское	ул. Булгакова, ул. 60 лет Октября, пер. Декабристов, ул. Декабристов, ул. Лесная, ул. Балябина, ул. Совхозная, ул. Восточная, ул. Красноармейская, ул. Журавлёва,	1	существующая	ул. Булгакова, ул. 60 лет Октября, пер. Декабристов, ул. Декабристов, ул. Лесная, ул. Балябина, ул. Совхозная, ул. Восточная, ул. Красноармейская, ул. Журавлёва,
16	Нерчинско-Заводский МО ЗК	Олочинское	ул. Набережная, Школьный пер., ул. Молодежная, ул. Онохойская, ул. Новая, ул. Центральная	1	существующая	ул. Набережная, Школьный пер., ул. Молодежная, ул. Онохойская, ул. Новая, ул. Центральная
17	Нерчинско-Заводский МО ЗК	Солонечное	ул. Центральная	1	существующая	ул. Центральная
18	Нерчинско-Заводский МО ЗК	Уров-Ключевское	ул. Центральная, ул. Новая	1	существующая	ул. Центральная, ул. Новая
19	Нерчинско-Заводский МО ЗК	Чалбучи-Килга		1	существующая	
20	Нерчинско-Заводский МО ЗК	Чашино-Ильдиканское	ул. Новая, ул. Михайлова, ул. Мира, ул. Пионерская, ул. Ленина, ул. Гагарина, ул. Советская	1	существующая	ул. Новая, ул. Михайлова, ул. Мира, ул. Пионерская, ул. Ленина, ул. Гагарина, ул. Советская
21	Нерчинско-Заводский МО ЗК	Широковское	ул. Новая, ул. Никольская, ул. Садовая, ул. Почтовая, ул. Центральная	1	существующая	ул. Новая, ул. Никольская, ул. Садовая, ул. Почтовая, ул. Центральная
22	Нерчинско-Заводский МО ЗК	Явленское	ул. Дражная, Весенний пер., ул. Лесная, ул. Центральная, Лесной пер., ул. Советская, ул. Журавлева, ул. Новая, ул. Совхозная, ул. Школьная, Молодежный пер	1	существующая	ул. Дражная, Весенний пер., ул. Лесная, ул. Центральная, Лесной пер., ул. Советская, ул. Журавлева, ул. Новая, ул. Совхозная, ул. Школьная, Молодежный пер
22						
1	Ононский МО ЗК	Байн-Цаган	ул. Центральная	1	существующая	ул. Центральная
2	Ононский МО ЗК	Большевистское	ул. Дорожная, ул. Заречная, ул. Луговая, ул. Молодежная, ул. Набережная, ул. Нагорная, ул. Новая, ул. Ононская, ул. Центральная, ул. Школьная	1	существующая	ул. Дорожная, ул. Заречная, ул. Луговая, ул. Молодежная, ул. Набережная, ул. Нагорная, ул. Новая, ул. Ононская, ул. Центральная, ул. Школьная
3	Ононский МО ЗК	Буйлэсанское	ул. Новая, ул. Токмакова, ул. Центральная, ул. Юбилейная	1	существующая	ул. Новая, ул. Токмакова, ул. Центральная, ул. Юбилейная

4	Ононский МО ЗК	Верхнецасучейское	ул.им. Григорьева, ул. Луговая, ул. Молодежная, ул. Школьная, ул. Лесная с 1 по 32, ул. им. Гагарина, ул. Нагорная, ул. Подстанция, ул. Новая, ул. им. Строкина М.И, ул. Сосновая.	1	существующая	ул.им. Григорьева, ул. Луговая, ул. Молодежная, ул. Школьная, ул. Лесная с 1 по 32, ул. им. Гагарина, ул. Нагорная, ул. Подстанция, ул. Новая, ул. им. Строкина М.И, ул. Сосновая.
5	Ононский МО ЗК	Икарал	Ул. Верхняя, ул. Дачная, ул. Кушурская, ул. Мирная, ул. Проселочная, ул. Степная, ул. Центральная, ул. Школьная, ул. Южная	1	существующая	Ул. Верхняя, ул. Дачная, ул. Кушурская, ул. Мирная, ул. Проселочная, ул. Степная, ул. Центральная, ул. Школьная, ул. Южная
6	Ононский МО ЗК	Ималкинское		1	существующая	
7	Ононский МО ЗК	Кубухай	ул. Ленина, ул. Лесная, ул. Молодежная, ул. Нагорная, ул. Ононская	1	существующая	ул. Ленина, ул. Лесная, ул. Молодежная, ул. Нагорная, ул. Ононская
8	Ононский МО ЗК	Кулусутайское	ул. Молодежная, ул. Новая, ул. Сиреневая, ул. Строительная, ул. Центральная, ул. Школьная, ул. Юбилейная, пер. Казачий, пер. Садовый	1	существующая	ул. Молодежная, ул. Новая, ул. Сиреневая, ул. Строительная, ул. Центральная, ул. Школьная, ул. Юбилейная, пер. Казачий, пер. Садовый
9	Ононский МО ЗК	Куранжа	ул. Центральная	1	существующая	ул. Центральная
10	Ононский МО ЗК	Нижнецасучейское	Ул. Жукова, ул. Строителей, Сосновая, ул. Партизанская, ул. Васильева, ул. Южная, ул. Токмакова, ул. им. Пельменева с 4 по 28, ул. Магистральная, ул. Юбилейная, ул. Федотова, ул. Весенняя.	1	существующая	Ул. Жукова, ул. Строителей, Сосновая, ул. Партизанская, ул. Васильева, ул. Южная, ул. Токмакова, ул. им. Пельменева с 4 по 28, ул. Магистральная, ул. Юбилейная, ул. Федотова, ул. Весенняя.
11	Ононский МО ЗК	Нижнецасучейское	ул. Коммунальная, ул. Дорожная, ул. Свободы, ул. Школьная, ул. Советская, ул. Нагорная, ул. Комсомольская, ул. Новая, ул. Ононская, ул. им. Пляскина, ул. Набережная, ул. Цасучейская, пер. Цасучейский, ул. Ленина, ул. Первомайская, ул. Молодежная, ул. Мира, ул. Победы, ул. Пионерская, ул. Комарова, ул. Октябрьская, ул. им. Титова, ул. им. Броникова, ул. Юбилейная, ул. Лесная, с 1 по 8, ул. им. Пельиенева с 1 по 27, Комсомольская.	1	существующая	ул. Коммунальная, ул. Дорожная, ул. Свободы, ул. Школьная, ул. Советская, ул. Нагорная, ул. Комсомольская, ул. Новая, ул. Ононская, ул. им. Пляскина, ул. Набережная, ул. Цасучейская, пер. Цасучейский, ул. Ленина, ул. Первомайская, ул. Молодежная, ул. Мира, ул. Победы, ул. Пионерская, ул. Комарова, ул. Октябрьская, ул. им. Титова, ул. им. Броникова, ул. Юбилейная, ул. Лесная, с 1 по 8, ул. им. Пельиенева с 1 по 27, Комсомольская.
12	Ононский МО ЗК	Новозоринское	ул. Башкирская, ул. Мирная, ул. Молодежная, ул. Нагорная, ул. Новая, ул. Степная, ул. Тарейская, ул. Центральная, ул. Школьная, ул. Юбилейная, пер. Первый, пер. Северный	1	существующая	ул. Башкирская, ул. Мирная, ул. Молодежная, ул. Нагорная, ул. Новая, ул. Степная, ул. Тарейская, ул. Центральная, ул. Школьная, ул. Юбилейная, пер. Первый, пер. Северный
13	Ононский МО ЗК	Новый Дурулгуй	ул. Ветрова, ул. Заречная, ул. Центральная, Школьная, пер. Школьный	1	существующая	ул. Ветрова, ул. Заречная, ул. Центральная, Школьная, пер. Школьный
14	Ононский МО ЗК	Первый Чиндант	ул. Васильева, ул. Весенняя, ул. Зеленая, ул. Комсомольская, ул. Красноармейская, ул. Мира, ул. Молодежная, ул. Солнечная, ул. Школьная	1	существующая	ул. Васильева, ул. Весенняя, ул. Зеленая, ул. Комсомольская, ул. Красноармейская, ул. Мира, ул. Молодежная, ул. Солнечная, ул. Школьная
15	Ононский МО ЗК	Старый Дурулгуй		1	существующая	
16	Ононский МО ЗК	Старый Чиндант	ул. Нагорная, ул. Ононская, ул. Солнечная, ул. Центральная	1	существующая	ул. Нагорная, ул. Ононская, ул. Солнечная, ул. Центральная
17	Ононский МО ЗК	Тут-Халтуй	ул. Луговая, ул. Молодежная, ул. Победы, ул. Школьная	1	существующая	ул. Луговая, ул. Молодежная, ул. Победы, ул. Школьная
18	Ононский МО ЗК	Урта-Харгана	ул. Лесная, ул. Озерная	1	существующая	ул. Лесная, ул. Озерная
19	Ононский МО ЗК	Усть-Борзя	Ул. Верхняя, ул. Дачная, ул. Кушурская, ул. Мирная, ул. Проселочная, ул. Степная, ул. Центральная, ул. Школьная, ул. Южная	1	существующая	Ул. Верхняя, ул. Дачная, ул. Кушурская, ул. Мирная, ул. Проселочная, ул. Степная, ул. Центральная, ул. Школьная, ул. Южная
20	Ононский МО ЗК	Усть-Ималка	ул. Молодежная, ул. Новая, ул. Советская, ул. Школьная	1	существующая	ул. Молодежная, ул. Новая, ул. Советская, ул. Школьная
21	Ононский МО ЗК	Усть-Лиска	ул. Главная, ул. Речная	1	существующая	ул. Главная, ул. Речная
22	Ононский МО ЗК	Холуй-Базинское	ул. Дальняя, ул. Молодежная, ул. Новая, ул. Подгорная, ул. Речная, ул. Степная, ул. Строительная, ул. Центральная, пер. 1-й	1	существующая	ул. Дальняя, ул. Молодежная, ул. Новая, ул. Подгорная, ул. Речная, ул. Степная, ул. Строительная, ул. Центральная, пер. 1-й
23	Ононский МО ЗК	Чиндантское	Ул. Верхняя, ул. Дачная, ул. Кушурская, ул. Мирная, ул. Проселочная, ул. Степная, ул. Центральная, ул. Школьная, ул. Южная	1	существующая	Ул. Верхняя, ул. Дачная, ул. Кушурская, ул. Мирная, ул. Проселочная, ул. Степная, ул. Центральная, ул. Школьная, ул. Южная
23						

1	Петровск-Забайкальский муниципальный округ ЗК	Алентуй	ул. Набережная, ул. Новая, ул. Центральная, ул. Старая	1	существующая	ул. Набережная, ул. Новая, ул. Центральная, ул. Старая
2	Петровск-Забайкальский муниципальный округ ЗК	Баляга-Катангарское		1	существующая	
3	Петровск-Забайкальский муниципальный округ ЗК	Балягинское	ул. 2-я Лесная, ул.Восточная, ул.Дровяная, ул.Земляничная, ул.Клубная, ул.Луговая, ул.Мира, ул.Московская, ул.Новая, ул.Почтовая, ул.Профсоюзная, ул.Цветочная, ул.40 лет Победы, ул.Балягинская, ул.Березовая, ул.Дружбы, ул.Заречная, ул. Коммунальная, ул.Лесная, ул.Набережная, ул.Пионерская, ул.Пролетарская, ул.Рабочая, ул.Сосновая, ул.Строительная, ул.Тракторная	1	существующая	ул. 2-я Лесная, ул.Восточная, ул.Дровяная, ул.Земляничная, ул.Клубная, ул.Луговая, ул.Мира, ул.Московская, ул.Новая, ул.Почтовая, ул.Профсоюзная, ул.Цветочная, ул.40 лет Победы, ул.Балягинская, ул.Березовая, ул.Дружбы, ул.Заречная, ул. Коммунальная, ул.Лесная, ул.Набережная, ул.Пионерская, ул.Пролетарская, ул.Рабочая, ул.Сосновая, ул.Строительная, ул.Тракторная
4	Петровск-Забайкальский муниципальный округ ЗК	Балягинское	ул.Алтайская, ул.Безымянная, ул.Забайкальская, ул.Комсомольская, ул.Нагаева, ул.Партизанская, ул.Солнечная, ул.Станционная, ул.Трактовая, ул.Юбилейная, ул.Галяткина, ул.Кирова, ул.Маргентуйская, ул.Молодежная, ул.Нагорная, ул.Октябрьская, ул.Шоссейная	1	существующая	ул.Алтайская, ул.Безымянная, ул.Забайкальская, ул.Комсомольская, ул.Нагаева, ул.Партизанская, ул.Солнечная, ул.Станционная, ул.Трактовая, ул.Юбилейная, ул.Галяткина, ул.Кирова, ул.Маргентуйская, ул.Молодежная, ул.Нагорная, ул.Октябрьская, ул.Шоссейная
5	Петровск-Забайкальский муниципальный округ ЗК	Город Петровск-Забайкальский	Район «ПЕСКИ»: ул. Тракторная, ул. Крылова, ул. Бульварная, ул. Олега Кошевого, ул. Дзержинского, ул. Первомайская, ул. Полевая, ул. Вадима Орлова, ул. Малая луговая, ул. Залинейная, ул. Нефтебаза	1	существующая	Район «ПЕСКИ»: ул. Тракторная, ул. Крылова, ул. Бульварная, ул. Олега Кошевого, ул. Дзержинского, ул. Первомайская, ул. Полевая, ул. Вадима Орлова, ул. Малая луговая, ул. Залинейная, ул. Нефтебаза
6	Петровск-Забайкальский муниципальный округ ЗК	Город Петровск-Забайкальский	Район «СТАРЫЙ ГОРОД»: ул. Вокзальная, ул. Верхняя, ул. Рабочая, ул. Муравьевского, ул. Горбачевского, ул. Пролетарская, ул. Чернышевского, Пер. Лермонтовский, ул. Советская, ул. Шилова, Пер. Крестьянский, ул. Лермонтова, ул. Журавлева	1	существующая	Район «СТАРЫЙ ГОРОД»: ул. Вокзальная, ул. Верхняя, ул. Рабочая, ул. Муравьевского, ул. Горбачевского, ул. Пролетарская, ул. Чернышевского, Пер. Лермонтовский, ул. Советская, ул. Шилова, Пер. Крестьянский, ул. Лермонтова, ул. Журавлева
7	Петровск-Забайкальский муниципальный округ ЗК	Город Петровск-Забайкальский	Район «АВТОСТАНЦИЯ»: ул. Лунинская, ул. Мыкыртинская, ул. Пушкина, ул. Комсомольская, ул. Коммунальная, ул. Профсоюзная, ул. Кооперативная, ул. Горная, ул. Нагорная, ул. Жуковского, ул. Тимирязева, ул. Л. Толстого, ул. Иркутская, Пер. Горный, ул. Декабристов	1	существующая	Район «АВТОСТАНЦИЯ»: ул. Лунинская, ул. Мыкыртинская, ул. Пушкина, ул. Комсомольская, ул. Коммунальная, ул. Профсоюзная, ул. Кооперативная, ул. Горная, ул. Нагорная, ул. Жуковского, ул. Тимирязева, ул. Л. Толстого, ул. Иркутская, Пер. Горный, ул. Декабристов
8	Петровск-Забайкальский муниципальный округ ЗК	Город Петровск-Забайкальский	Район «ФЕДОСЕЕВКА»: ул. Красная Набережная, ул. Партизанская, ул. Красноармейская, ул. Балягинская, ул. Кузнечная, ул. Свободная, ул. Лебедевская, ул. Линейная, пер. Лебедевский, ул. Пионерская, ул. Герцена, ул. П.Осипенко, ул. Забайкальская, пер. Заводской, ул. Горького, ул. Урицкого, ул. Индустриальная, ул. Поперчно- Горная, ул. Литейная, ул. Заводская	1	существующая	Район «ФЕДОСЕЕВКА»: ул. Красная Набережная, ул. Партизанская, ул. Красноармейская, ул. Балягинская, ул. Кузнечная, ул. Свободная, ул. Лебедевская, ул. Линейная, пер. Лебедевский, ул. Пионерская, ул. Герцена, ул. П.Осипенко, ул. Забайкальская, пер. Заводской, ул. Горького, ул. Урицкого, ул. Индустриальная, ул. Поперчно- Горная, ул. Литейная, ул. Заводская
9	Петровск-Забайкальский муниципальный округ ЗК	Город Петровск-Забайкальский	Район «СИБИРЯКОВАЯ ПАДЬ»: ул. Чайковского, ул. Мартеновская, ул. Чкалова, ул. Калинина, ул. Ингодинская, ул. Пугачева, ул. Байкальская, ул. Читинская, ул. Ключевская, ул. Строительная, ул. Стахановская, ул. Ломоносова, ул. Павлова, ул. Мичурина, 5644 км, ул. Байкальская, Микрорайон №2.	1	существующая	Район «СИБИРЯКОВАЯ ПАДЬ»: ул. Чайковского, ул. Мартеновская, ул. Чкалова, ул. Калинина, ул. Ингодинская, ул. Пугачева, ул. Байкальская, ул. Читинская, ул. Ключевская, ул. Строительная, ул. Стахановская, ул. Ломоносова, ул. Павлова, ул. Мичурина, 5644 км, ул. Байкальская, Микрорайон №2.

10	Петровск-Забайкальский муниципальный округ ЗК	Город Петровск-Забайкальский	Район «ДОЛИНА, РОДЬКИНА ПАДЬ»: ул. Маяковского, ул. Гоголя, ул. Энергетиков, ул. Лесная, ул. Поперечная, ул. Коротовская, ул. Деповская, ул. Новая, ул. Тельмана, ул. Фрунзе, ул. Зои Космодемьянской, ул. Крупской, ул. Островского, ул. Транспортная, ул. Зеленая, ул. Преживальского, ул. Железнодорожная, ул. Кирова, ул. Локомотивная, ул. Шоссейная, ул. Переезд, ул. Станционная, ул. Фурманова, ул. Пестова	1	существующая	Район «ДОЛИНА, РОДЬКИНА ПАДЬ»: ул. Маяковского, ул. Гоголя, ул. Энергетиков, ул. Лесная, ул. Поперечная, ул. Коротовская, ул. Деповская, ул. Новая, ул. Тельмана, ул. Фрунзе, ул. Зои Космодемьянской, ул. Крупской, ул. Островского, ул. Транспортная, ул. Зеленая, ул. Преживальского, ул. Железнодорожная, ул. Кирова, ул. Локомотивная, ул. Шоссейная, ул. Переезд, ул. Станционная, ул. Фурманова, ул. Пестова
11	Петровск-Забайкальский муниципальный округ ЗК	Город Петровск-Забайкальский	Район «ОСТРОВСКОГО»: ул. Островского (нижняя часть), ул. Мкр. Энергетиков, ул. 70 лет октября, ул. Мкр. Агропром, ул. Енисейская, ул. Ангарская, ул. Верхняя Красная, ул. Красная, ул. Красная набережная, Пер. Верхний, ул. Сибирская	1	существующая	Район «ОСТРОВСКОГО»: ул. Островского (нижняя часть), ул. Мкр. Энергетиков, ул. 70 лет октября, ул. Мкр. Агропром, ул. Енисейская, ул. Ангарская, ул. Верхняя Красная, ул. Красная, ул. Красная набережная, Пер. Верхний, ул. Сибирская
12	Петровск-Забайкальский муниципальный округ ЗК	Город Петровск-Забайкальский	Район «СОВХОЗ»: ул. Молодежная, ул. Весенняя, ул. Мира, ул. Куйбышева.	1	существующая	Район «СОВХОЗ»: ул. Молодежная, ул. Весенняя, ул. Мира, ул. Куйбышева.
13	Петровск-Забайкальский муниципальный округ ЗК	Город Петровск-Забайкальский	Район «МЯСОКОМБИНАТ»: ул. Смолина, ул. Лазо, ул. Чкалова, ул. Набережная, ул. Чапаева, ул. Разина, ул. Бутина, ул. Сосновская, ул. Московская, ул. Свердлова 5793км.	1	существующая	Район «МЯСОКОМБИНАТ»: ул. Смолина, ул. Лазо, ул. Чкалова, ул. Набережная, ул. Чапаева, ул. Разина, ул. Бутина, ул. Сосновская, ул. Московская, ул. Свердлова 5793км.
14	Петровск-Забайкальский муниципальный округ ЗК	Зугмарское	ул. Партизанская, ул. Зугмарская, ул. Школьная, ул. Молодежная, ул. Колхозная, ул. Кузнечная, ул. Даржа Будаева	1	существующая	ул. Партизанская, ул. Зугмарская, ул. Школьная, ул. Молодежная, ул. Колхозная, ул. Кузнечная, ул. Даржа Будаева
15	Петровск-Забайкальский муниципальный округ ЗК	Кандобаево	ул. Лесная, ул. Шоссейная	1	существующая	ул. Лесная, ул. Шоссейная
16	Петровск-Забайкальский муниципальный округ ЗК	Катаевское	пер. Лесной, ул. Заречная, ул. Новая, ул. Центральная, ул. Партизанская, ул. Школьная, ул. 70 лет Октября, ул. Набережная, ул. 40 лет Победы, ул. Молодежная	1	существующая	пер. Лесной, ул. Заречная, ул. Новая, ул. Центральная, ул. Партизанская, ул. Школьная, ул. 70 лет Октября, ул. Набережная, ул. 40 лет Победы, ул. Молодежная
17	Петровск-Забайкальский муниципальный округ ЗК	Катангарское		1	существующая	
18	Петровск-Забайкальский муниципальный округ ЗК	Красная Долина	ул. Молодежная, ул. Новая, ул. Октябрьская, ул. Центральная	1	существующая	ул. Молодежная, ул. Новая, ул. Октябрьская, ул. Центральная
19	Петровск-Забайкальский муниципальный округ ЗК	Кули		1	существующая	
20	Петровск-Забайкальский муниципальный округ ЗК	Лесоучасток Катангар		1	существующая	
21	Петровск-Забайкальский муниципальный округ ЗК	Малетинское	ул. 50 лет Октября, ул. 60 лет СССР, ул. Дорожная, Пер. 1-й Дорожный, Пер. 2-й Дорожный, Пер. 3-й Дорожный, ул. Заречная, ул. Им. Романа Елизова, ул. Комсомольская, Пер. 1-й Комсомольский, Пер. 2-й Комсомольский, ул. Ленина, ул. Лесная, Пер. Лесной, ул. Мира, ул. Молодежная, ул. Мошина, ул. Набережная, ул. Новая, ул. Октябрьская, ул. Партизанская, ул. Первомайская, ул. Пионерская, ул. Рабочая, ул. Сосновая, ул. Строителей, Пер. Строителей	1	существующая	ул. 50 лет Октября, ул. 60 лет СССР, ул. Дорожная, Пер. 1-й Дорожный, Пер. 2-й Дорожный, Пер. 3-й Дорожный, ул. Заречная, ул. Им. Романа Елизова, ул. Комсомольская, Пер. 1-й Комсомольский, Пер. 2-й Комсомольский, ул. Ленина, ул. Лесная, Пер. Лесной, ул. Мира, ул. Молодежная, ул. Мошина, ул. Набережная, ул. Новая, ул. Октябрьская, ул. Партизанская, ул. Первомайская, ул. Пионерская, ул. Рабочая, ул. Сосновая, ул. Строителей, Пер. Строителей
22	Петровск-Забайкальский муниципальный округ ЗК	Новая Зардама	ул. Набрежная, ул. Поперечная, ул. Сосновая	1	существующая	ул. Набрежная, ул. Поперечная, ул. Сосновая
23	Петровск-Забайкальский муниципальный округ ЗК	Новопавловское	ул. Гагарина, ул. 2-я Железнодорожная, ул. Заводская, ул. Ленинградская, ул. Леспромхозная, ул. Мира, ул. 2-я Нагорная, ул. Новая, ул. Партизанская, ул. Победы, ул. Таежная, ул. 1-я Железнодорожная, ул. 3-я Железнодорожная, ул. Забайкальская, ул. Красноармейская, ул. Лазо, ул. Молодежная ул. 1-я Нагорная, ул. Почтовая, ул. Декабристов.	1	существующая	ул. Гагарина, ул. 2-я Железнодорожная, ул. Заводская, ул. Ленинградская, ул. Леспромхозная, ул. Мира, ул. 2-я Нагорная, ул. Новая, ул. Партизанская, ул. Победы, ул. Таежная, ул. 1-я Железнодорожная, ул. 3-я Железнодорожная, ул. Забайкальская, ул. Красноармейская, ул. Лазо, ул. Молодежная ул. 1-я Нагорная, ул. Почтовая, ул. Декабристов.

5	Приаргунский муниципальный округ Забайкальского края	Досатуйское	ул. Шоферская, ул. Партизанская, ул. Юбилейная, ул. Строительная, ул. Кооперативная, ул. Мира, ул. Ленина, ул. Советская, ул. Привокзальная, ул. Нефтяника, ул. Степная, ул. Геологическая, ул. Юности, пер. Советский, ул. Калинина, ул. Полевая, ул. Профсоюзная, ул. Дорожная, ул. Пролетарская, ул. Солнечная, ул. Набережная, пер. Ленина, пер. Степная , ул. Аксенова, ул. Гагарина, ул. Комсомольская, ул. Лазо, ул. Луговая, ул. Нагорная, ул. Новая ,ул. Октябрьская, ул. Первомайская, ул. Погодаева, ул. Урожайная	1	существующая	ул. Шоферская, ул. Партизанская, ул. Юбилейная, ул. Строительная, ул. Кооперативная, ул. Мира, ул. Ленина, ул. Советская, ул. Привокзальная, ул. Нефтяника, ул. Степная, ул. Геологическая, ул. Юности, пер. Советский, ул. Калинина, ул. Полевая, ул. Профсоюзная, ул. Дорожная, ул. Пролетарская, ул. Солнечная, ул. Набережная, пер. Ленина, пер. Степная , ул. Аксенова, ул. Гагарина, ул. Комсомольская, ул. Лазо, ул. Луговая, ул. Нагорная, ул. Новая ,ул. Октябрьская, ул. Первомайская, ул. Погодаева, ул. Урожайная
6	Приаргунский муниципальный округ Забайкальского края	Дуройское	ул. Аргунская, ул. Набережная, ул. Пограничная, ул. Баженова, ул. Дружбы	1	существующая	ул. Аргунская, ул. Набережная, ул. Пограничная, ул. Баженова, ул. Дружбы
7	Приаргунский муниципальный округ Забайкальского края	Зоргольское	ул. Ленина, ул. Юбилейная, ул. Пионерская, ул. Садовая, ул. Бекетова, ул. Набережная, ул. Целинная, ул. Пешкова, ул. Новая, ул. Колхозная, ул. Южная, ул. Нагорная, ул. Школьная, ул. Губина, ул. Козлова	1	существующая	ул. Ленина, ул. Юбилейная, ул. Пионерская, ул. Садовая, ул. Бекетова, ул. Набережная, ул. Целинная, ул. Пешкова, ул. Новая, ул. Колхозная, ул. Южная, ул. Нагорная, ул. Школьная, ул. Губина, ул. Козлова
8	Приаргунский муниципальный округ Забайкальского края	Кличкинское	ул. Алешкова, ул. Гайдара, ул. Гаражная, ул. Геологическая, ул. Горняцкая, ул. Железнодорожная, ул. Журавлева, ул. Качева, ул. Колхозная, ул. Степная, ул. Терешковой, ул. Ушаакова, ул. Фрунзе, ул. Чапаева, ул. Шахтерская, ул. Школьная, ул. Шоферская, ул. Юбилейная, пер. Спортивный, ул. Аксенова	1	существующая	ул. Алешкова, ул. Гайдара, ул. Гаражная, ул. Геологическая, ул. Горняцкая, ул. Железнодорожная, ул. Журавлева, ул. Качева, ул. Колхозная, ул. Степная, ул. Терешковой, ул. Ушаакова, ул. Фрунзе, ул. Чапаева, ул. Шахтерская, ул. Школьная, ул. Шоферская, ул. Юбилейная, пер. Спортивный, ул. Аксенова
9	Приаргунский муниципальный округ Забайкальского края	Кути	ул. Аргунская, ул. Молодежная, ул. Набережная, ул. Нагорная, ул. Полевая, ул. Центральная	1	существующая	ул. Аргунская, ул. Молодежная, ул. Набережная, ул. Нагорная, ул. Полевая, ул. Центральная
10	Приаргунский муниципальный округ Забайкальского края	Молодёжнинское	ул. Степная, ул. Нагорная, ул. Садовая, ул. Ветеранов, ул. Северная, ул. Полевая, ул. Первомайская, ул. Пионерская, ул. Целинная, ул. Будюмканская, ул. Молодежная, ул. Владимирская, ул. Юбилейная, ул. Южная, ул. Новая, ул. Ленина, ул. Хутор Мунко, ул. Школьная, ул. Мира	1	существующая	ул. Степная, ул. Нагорная, ул. Садовая, ул. Ветеранов, ул. Северная, ул. Полевая, ул. Первомайская, ул. Пионерская, ул. Целинная, ул. Будюмканская, ул. Молодежная, ул. Владимирская, ул. Юбилейная, ул. Южная, ул. Новая, ул. Ленина, ул. Хутор Мунко, ул. Школьная, ул. Мира
11	Приаргунский муниципальный округ Забайкальского края	Новоивановка	ул. Дружбы, ул. Ленина, ул. Лесная, ул. Мира, ул. Подгорная, ул. Школьная	1	существующая	ул. Дружбы, ул. Ленина, ул. Лесная, ул. Мира, ул. Подгорная, ул. Школьная
12	Приаргунский муниципальный округ Забайкальского края	Новоцурухайтуйское		1	существующая	
13	Приаргунский муниципальный округ Забайкальского края	Норинск	ул. Набережная, ул. Новая, ул. Северная, пер. Солнечный, пер. Степной, ул. Центральная, ул. Луговая, пер. Банный, ул. Школьная.	1	существующая	ул. Набережная, ул. Новая, ул. Северная, пер. Солнечный, пер. Степной, ул. Центральная, ул. Луговая, пер. Банный, ул. Школьная.
14	Приаргунский муниципальный округ Забайкальского края	Погадаевское	ул. Советская, ул. Гражданская, ул. Школьная, ул. Комсомольская, ул. Луговая, ул. Степная, ул. Новая	1	существующая	ул. Советская, ул. Гражданская, ул. Школьная, ул. Комсомольская, ул. Луговая, ул. Степная, ул. Новая
15	Приаргунский муниципальный округ Забайкальского края	Пограничнинское	ул. Степная, ул. Советская, ул. Спортивная, ул. Школьная, ул. Новая, ул. Юбилейная, ул. Луговая, ул. Назара Губина, ул. Кочура	1	существующая	ул. Степная, ул. Советская, ул. Спортивная, ул. Школьная, ул. Новая, ул. Юбилейная, ул. Луговая, ул. Назара Губина, ул. Кочура
16	Приаргунский муниципальный округ Забайкальского края	Приаргунское	ул. Школьная, ул. Содружества, пер. Содружества, ул. Северная, ул. Спортивная, пер. Спортивный, ул. Садовая, ул. Парковая, пер. Садовый, ул. Энергетиков, ул. Аксенова, ул. Губина, ул. Электрическая, пер. Забайкальский, ул. Луговая, ул. Аргунская, ул. Первомайская, ул. Строительная, ул. Погодаева.	1	существующая	ул. Школьная, ул. Содружества, пер. Содружества, ул. Северная, ул. Спортивная, пер. Спортивный, ул. Садовая, ул. Парковая, пер. Садовый, ул. Энергетиков, ул. Аксенова, ул. Губина, ул. Электрическая, пер. Забайкальский, ул. Луговая, ул. Аргунская, ул. Первомайская, ул. Строительная, ул. Погодаева.
17	Приаргунский муниципальный округ Забайкальского края	Приаргунское	ул. Новая, ул. Юбилейная, ул. Баженова,ул. Журавлева, ул. Набережная, ул. Чернышевского, пер. Чернышевского, пер. Юбилейный, ул. Октябрьская, ул. Ленина	1	существующая	ул. Новая, ул. Юбилейная, ул. Баженова,ул. Журавлева, ул. Набережная, ул. Чернышевского, пер. Чернышевского, пер. Юбилейный, ул. Октябрьская, ул. Ленина

4	Тунгокоченский муниципальный округ ЗК	Верх-Усуглинское	ул. Пролетарская д. 3, д. 4, ул. Северная д. 14, ул. Молодежная, ул. Березовая, ул. Дорожная, ул. Металлургов д.1, д.13, д. 19, д. 21, д. 37, ул. Забайкальская д. 2б, ул. Нагорная д. 21, ул. Заречная 33, ул. Нагорная д.48, ул. Набережная, ул. Лесная д. 6, ул. Минеральнрая 31, ул. Геологическая д. 7, ул. Центральная д. 60, ул. Центральная 23, ул. Октябрьская 16, ул. Фабричная 24	1	существующая	ул. Пролетарская д. 3, д. 4, ул. Северная д. 14, ул. Молодежная, ул. Березовая, ул. Дорожная, ул. Металлургов д.1, д.13, д. 19, д. 21, д. 37, ул. Забайкальская д. 2б, ул. Нагорная д. 21, ул. Заречная 33, ул. Нагорная д.48, ул. Набережная, ул. Лесная д. 6, ул. Минеральнрая 31, ул. Геологическая д. 7, ул. Центральная д. 60, ул. Центральная 23, ул. Октябрьская 16, ул. Фабричная 24
5	Тунгокоченский муниципальный округ ЗК	Вершино-Дарасунское	ул. Горняцкая, ул. Гагарина, ул. Горноспасательная, ул. Шахтерская, ул. Промышленная, ул. Серебровского, ул. Новая, ул. Молодежная, ул. Коммунистическая, ул. Геологическая, ул. Строителей	1	существующая	ул. Горняцкая, ул. Гагарина, ул. Горноспасательная, ул. Шахтерская, ул. Промышленная, ул. Серебровского, ул. Новая, ул. Молодежная, ул. Коммунистическая, ул. Геологическая, ул. Строителей
6	Тунгокоченский муниципальный округ ЗК	Вершино-Дарасунское	ул. Каменистая, ул. Складская, ул. Дорожная, ул. Комсомольская, ул. Никандровская, ул. Профсоюзная , ул. Лермонтова, ул. Пушкина, ул. Лазо, ул. Металлургов, ул. Футбольная, ул. Центральная, ул. Октябрьская, ул. Трудовая, пер. Спортивный, пер. Крутой, ул. Трудовая, ул.Советская	1	существующая	ул. Каменистая, ул. Складская, ул. Дорожная, ул. Комсомольская, ул. Никандровская, ул. Профсоюзная , ул. Лермонтова, ул. Пушкина, ул. Лазо, ул. Металлургов, ул. Футбольная, ул. Центральная, ул. Октябрьская, ул. Трудовая, пер. Спортивный, пер. Крутой, ул. Трудовая, ул.Советская
7	Тунгокоченский муниципальный округ ЗК	Вершино-Дарасунское	ул.Байкальская, ул.Юбилейная, ул.Цибора, ул.Новошкольная, ул.Транспортная, ул.Большая, ул.Силовая, ул.Речная, ул.Озерная, ул.Рабочая, ул.Старательская, пер.Вангуйский, ул.Бортовая, ул.Еланная, ул.Холбонская, ул.Прямая, ул.Тумоченская, ул.Весенняя	1	существующая	ул.Байкальская, ул.Юбилейная, ул.Цибора, ул.Новошкольная, ул.Транспортная, ул.Большая, ул.Силовая, ул.Речная, ул.Озерная, ул.Рабочая, ул.Старательская, пер.Вангуйский, ул.Бортовая, ул.Еланная, ул.Холбонская, ул.Прямая, ул.Тумоченская, ул.Весенняя
8	Тунгокоченский муниципальный округ ЗК	Вершино-Дарасунское	пер. Западная, ул. Ленина, пер. Клубный, пер. Партизанский, ул. Дарасунская, ул. Подгорная, ул. Трактовая, ул. Багульная, ул. Садовая, ул. Пролетарская, ул. Комарова	1	существующая	пер. Западная, ул. Ленина, пер. Клубный, пер. Партизанский, ул. Дарасунская, ул. Подгорная, ул. Трактовая, ул. Багульная, ул. Садовая, ул. Пролетарская, ул. Комарова
9	Тунгокоченский муниципальный округ ЗК	Кыкерское	ул. Совхозная, ул. Победы, ул. Подгорная, ул. Октябрьская	1	существующая	ул. Совхозная, ул. Победы, ул. Подгорная, ул. Октябрьская
10	Тунгокоченский муниципальный округ ЗК	Нижнестанское	ул. Октябрьская (между д.69 и д.75) ул. Октябрьская (между д.31 и д.35) ул. Октябрьская (между д.6 и д.8) ул. Клубная (напротив д.12) ул. Дорожная (напротив д.1) ул. Профсоюзная (напротив д.12) ул. Профсоюзная д.37, ул. Молодежная (за д.10) ул. Номоконова, ул. Новая (напротив д.23), ул. Новая (между д. 5 и д.3) ул. Советская (между д.4 и д.2)	1	существующая	ул. Октябрьская (между д.69 и д.75) ул. Октябрьская (между д.31 и д.35) ул. Октябрьская (между д.6 и д.8) ул. Клубная (напротив д.12) ул. Дорожная (напротив д.1) ул. Профсоюзная (напротив д.12) ул. Профсоюзная д.37, ул. Молодежная (за д.10) ул. Номоконова, ул. Новая (напротив д.23), ул. Новая (между д. 5 и д.3) ул. Советская (между д.4 и д.2)
11	Тунгокоченский муниципальный округ ЗК	Светлый		1	существующая	
12	Тунгокоченский муниципальный округ ЗК	Сухайтуй	ул. Вишнякова (напротив д.4)	1	существующая	ул. Вишнякова (напротив д.4)
13	Тунгокоченский муниципальный округ ЗК	Тунгокоченское	ул. Набережная, ул. Юбилейная, ул. Заозерная, ул. Лесная, ул. Северная, ул. Кооперативная, ул. Советская	1	существующая	ул. Набережная, ул. Юбилейная, ул. Заозерная, ул. Лесная, ул. Северная, ул. Кооперативная, ул. Советская
14	Тунгокоченский муниципальный округ ЗК	Ульдурга	ул. Новая, ул. Кооперативная, ул. Центральная, ул. Почтовая, ул. Советская, ул. Набережная, ул. Лесная	1	существующая	ул. Новая, ул. Кооперативная, ул. Центральная, ул. Почтовая, ул. Советская, ул. Набережная, ул. Лесная
15	Тунгокоченский муниципальный округ ЗК	Усуглинское	ул. Юбилейная д.14, ул. Молодежная д.9, ул. Лесная д.5, ул. Совхозная д.8, ул. Новая д.15, ул. Пролетарская д.11, ул. Октябрьская д.11, ул. Заозерная д.3, ул. Заозерная д.11, ул. Советская д. 9, ул. Советская д. 33, ул. Советская д. 54, ул. Советская д.80, ул. Дорожная д.10, ул. Портовая д.14, ул. Набережная д.5, ул. Набережная д.27, ул. Микрайон д.5, ул. Трудовая д. 6, ул. Трудовая д.9, ул. Рабочая д.12, ул. Рабочая д.30	1	существующая	ул. Юбилейная д.14, ул. Молодежная д.9, ул. Лесная д.5, ул. Совхозная д.8, ул. Новая д.15, ул. Пролетарская д.11, ул. Октябрьская д.11, ул. Заозерная д.3, ул. Заозерная д.11, ул. Советская д. 9, ул. Советская д. 33, ул. Советская д. 54, ул. Советская д.80, ул. Дорожная д.10, ул. Портовая д.14, ул. Набережная д.5, ул. Набережная д.27, ул. Микрайон д.5, ул. Трудовая д. 6, ул. Трудовая д.9, ул. Рабочая д.12, ул. Рабочая д.30

16	Тунгокоченский муниципальный округ ЗК	Халтуй	ул. Садовая (между д.1 и д.13) ул. Центральная д.14, ул. Школьная д.3 (между клубом и д.27)	1	существующая	ул. Садовая (между д.1 и д.13) ул. Центральная д.14, ул. Школьная д.3 (между клубом и д.27)
16						
1	Шелопугинский муниципальный район ЗК	Банщиково	ул, Луговая, ул. Набережная, ул. Трактовая	1	существующая	ул, Луговая, ул. Набережная, ул. Трактовая
2	Шелопугинский муниципальный район ЗК	Богдановское	ул. Луговая	1	существующая	ул. Луговая
3	Шелопугинский муниципальный район ЗК	Большой Тонтой		1	существующая	
4	Шелопугинский муниципальный район ЗК	Верх-Ягье	ул. Луговая, ул. Нагорная, ул. Центральная	1	существующая	ул. Луговая, ул. Нагорная, ул. Центральная
5	Шелопугинский муниципальный район ЗК	Верхний Тергень	ул. Новая, ул. Центральная, ул. Озерная, ул. Удинская	1	существующая	ул. Новая, ул. Центральная, ул. Озерная, ул. Удинская
6	Шелопугинский муниципальный район ЗК	Вершино-Шахтаминское	ул. Читинская, ул. Школьная, ул. Забольничная, ул. Лесная, ул. Советская, ул. Горная, ул. Южная, ул. Набережная, ул. Заречная, ул. Садовая, ул. Промышленная, ул. Рабочая, ул. Октябрьская, ул. Восточная, ул. Весенняя, ул. Геологическая, ул. Шахтерская, ул. трактовая, ул. Западная, ул. Новая, ул. Партизанская, ул. Юбилейная, ул. Профсоюзная, ул. Первомайская, ул. Центральная, ул. Таежная	1	существующая	ул. Читинская, ул. Школьная, ул. Забольничная, ул. Лесная, ул. Советская, ул. Горная, ул. Южная, ул. Набережная, ул. Заречная, ул. Садовая, ул. Промышленная, ул. Рабочая, ул. Октябрьская, ул. Восточная, ул. Весенняя, ул. Геологическая, ул. Шахтерская, ул. трактовая, ул. Западная, ул. Новая, ул. Партизанская, ул. Юбилейная, ул. Профсоюзная, ул. Первомайская, ул. Центральная, ул. Таежная
7	Шелопугинский муниципальный район ЗК	Глинянское	ул, Трактовая, ул. Совхозная, ул. Школьная, ул. 40 лет Победы	1	существующая	ул, Трактовая, ул. Совхозная, ул. Школьная, ул. 40 лет Победы
8	Шелопугинский муниципальный район ЗК	Дая	ул. Верхняя, ул. Заречная, ул. Центральная, ул. Сосновая	1	существующая	ул. Верхняя, ул. Заречная, ул. Центральная, ул. Сосновая
9	Шелопугинский муниципальный район ЗК	Даякон	ул. Верхняя	1	существующая	ул. Верхняя
10	Шелопугинский муниципальный район ЗК	Деревцово	ул. Береговая, ул. Верхняя, ул. Клубная, ул. Центральная	1	существующая	ул. Береговая, ул. Верхняя, ул. Клубная, ул. Центральная
11	Шелопугинский муниципальный район ЗК	Ишиканское	ул. Заречная, ул. Школьная	1	существующая	ул. Заречная, ул. Школьная
12	Шелопугинский муниципальный район ЗК	Копунское	ул. Зеленая, ул. Береговая, ул. Больничная, ул. Нагорная, ул. Лесная, ул. Верхняя, ул. Луговая, ул. Центральная, ул. Школьная, переулок Больничный, ул. Клубная	1	существующая	ул. Зеленая, ул. Береговая, ул. Больничная, ул. Нагорная, ул. Лесная, ул. Верхняя, ул. Луговая, ул. Центральная, ул. Школьная, переулок Больничный, ул. Клубная
13	Шелопугинский муниципальный район ЗК	Купряковское	ул. Автодорожная, ул. Заречная	1	существующая	ул. Автодорожная, ул. Заречная
14	Шелопугинский муниципальный район ЗК	Мало-Тонтойское	ул. Молодежная, ул. Новая, ул. Верхняя, ул. Совхозная, ул. Заречная, ул. Атавина	1	существующая	ул. Молодежная, ул. Новая, ул. Верхняя, ул. Совхозная, ул. Заречная, ул. Атавина
15	Шелопугинский муниципальный район ЗК	Малышево	ул. Молодежная, ул. Центральная, ул. Набережная, ул. Новая	1	существующая	ул. Молодежная, ул. Центральная, ул. Набережная, ул. Новая
16	Шелопугинский муниципальный район ЗК	Мироновское	ул. Центральная, ул. Молодежная, ул. Нагорная	1	существующая	ул. Центральная, ул. Молодежная, ул. Нагорная
17	Шелопугинский муниципальный район ЗК	Некрасовское	ул. Советская	1	существующая	ул. Советская
18	Шелопугинский муниципальный район ЗК	Нижне-Шахтаминское	ул. лесная, ул. Почтовая, ул. Партизанская, ул. Октябрьская, ул. Первомайская	1	существующая	ул. лесная, ул. Почтовая, ул. Партизанская, ул. Октябрьская, ул. Первомайская
19	Шелопугинский муниципальный район ЗК	Селекционная	ул. Нижняя, ул. Школьная	1	существующая	ул. Нижняя, ул. Школьная
20	Шелопугинский муниципальный район ЗК	Сивачинское	ул. Нагорная	1	существующая	ул. Нагорная
21	Шелопугинский муниципальный район ЗК	Ундиной-Кавукучинское	ул. Нагорная	1	существующая	ул. Нагорная
22	Шелопугинский муниципальный район ЗК	Чонгульское	ул. Береговая, ул. Лесная, ул. Центральная	1	существующая	ул. Береговая, ул. Лесная, ул. Центральная

23	Шелопугинский муниципальный район ЗК	Шелопугинское	ул. Школьная, ул. Пионерская, ул. Коммунальная, ул. Центральная, ул. Горинская, ул. Ундинская, ул. Бутина, ул. Журавлева, ул. Лесная, п. Строительный, ул. Береговая, ул. Советская, ул. Новая, ул. Победы, ул. Механизаторская, ул. Весенняя, ул. Первомайская, ул. Кооперативная, ул. Заозерная, ул. Северная, пер. Широкий, п. Партизанский, ул. Гагарина	1	существующая	ул. Школьная, ул. Пионерская, ул. Коммунальная, ул. Центральная, ул. Горинская, ул. Ундинская, ул. Бутина, ул. Журавлева, ул. Лесная, п. Строительный, ул. Береговая, ул. Советская, ул. Новая, ул. Победы, ул. Механизаторская, ул. Весенняя, ул. Первомайская, ул. Кооперативная, ул. Заозерная, ул. Северная, пер. Широкий, п. Партизанский, ул. Гагарина
24	Шелопугинский муниципальный район ЗК	Шелопугинское	ул. Бабушкина, ул. Мира, ул. Погодаева, ул. Верхняя, ул. Чкалова, ул. Лазо, ул. Зеленая, ул. Музгина, ул. Южная, ул. Чернышевского, ул. Солнечная, ул. Юбилейная, ул. Луговая, п. Больничный, п. Райповский, ул. Нагорная	1	существующая	ул. Бабушкина, ул. Мира, ул. Погодаева, ул. Верхняя, ул. Чкалова, ул. Лазо, ул. Зеленая, ул. Музгина, ул. Южная, ул. Чернышевского, ул. Солнечная, ул. Юбилейная, ул. Луговая, п. Больничный, п. Райповский, ул. Нагорная
25	Шелопугинский муниципальный район ЗК	Шивиинское	ул. Нагорная, ул. Зеленая, ул. Музгина, ул. Юбилейная,, ул. Бутина, ул. Центральная, ул. Новая	1	существующая	ул. Нагорная, ул. Зеленая, ул. Музгина, ул. Юбилейная,, ул. Бутина, ул. Центральная, ул. Новая
25						
1	Борзинский муниципальный округ Забайкальского края	Акурайское	ул. Новая, ул. Заречная, ул. Центральная, ул. Школьная, ул. Советская, ул. Юбилейная, ул. Партизанская	1	существующая	ул. Новая, ул. Заречная, ул. Центральная, ул. Школьная, ул. Советская, ул. Юбилейная, ул. Партизанская
2	Борзинский муниципальный округ Забайкальского края	Биликтуйское	ул. Погадаева. ул. Советская, ул. Гагарина, ул. Лазо, ул. Журавлева	1	существующая	ул. Погадаева. ул. Советская, ул. Гагарина, ул. Лазо, ул. Журавлева
3	Борзинский муниципальный округ Забайкальского края	Борзинское	ул.Ломоносова, Ул. Чкалова, ул. Первомайская, ул. Даурская, ул. Гурьева от № 1а до № 33, ул. Димова, ул. Смирнова, ул. Чехова, ул. Аксенова, пер. Стадионный, пер. Зои Космодемьянской, пер. Транспортный, ул. Коновалова, ул. Матросова от № 15 до № 81а, ул. Богдана Хмельницкого от № 13 до № 89, ул. Декабристов от №4 до №38,ул. Савватеевская от № 2 до №106, пер. Профсоюзный, ул. Советская, пер. Пионерский от №3 до № 56, ул. Пушкина от № 4 до № 98, пер. Школьный, ул. Метелицы от № 6 до № 85, ул. Якимова, ул. Ведерникова от № 1 до № 70, пер. Коммунальный, ул. Журавлева, пер. Октябрьский	1	существующая	ул.Ломоносова, Ул. Чкалова, ул. Первомайская, ул. Даурская, ул. Гурьева от № 1а до № 33, ул. Димова, ул. Смирнова, ул. Чехова, ул. Аксенова, пер. Стадионный, пер. Зои Космодемьянской, пер. Транспортный, ул. Коновалова, ул. Матросова от № 15 до № 81а, ул. Богдана Хмельницкого от № 13 до № 89, ул. Декабристов от №4 до №38,ул. Савватеевская от № 2 до №106, пер. Профсоюзный, ул. Советская, пер. Пионерский от №3 до № 56, ул. Пушкина от № 4 до № 98, пер. Школьный, ул. Метелицы от № 6 до № 85, ул. Якимова, ул. Ведерникова от № 1 до № 70, пер. Коммунальный, ул. Журавлева, пер. Октябрьский
4	Борзинский муниципальный округ Забайкальского края	Борзинское	пер. Товарный, ул. Богдана Хмельницкого от д. № 91 (в том числе дом №78) до конца улицы , ул. Российская, ул. Московская, пер. Хабаровский, ул. Амурский проезд, ул. Алек-Заводская, ул. Казачий проезд, ул. Славянский проезд, пер. Кедровый ,ул. Янтарная пер. Сибирский, ул. Маршала Жукова, ул. Песчаная, ул. Таежная, пер. Солнечный, ул. Фадеева, ул. Автомобильная, ул. Матросова от д. № 89 до конца улицы , ул. Фрунзе от д. № 16 до конца улицы, ул. Садовая, ул. Полевая, пер. Ононский, пер. Майский, пер. Дачный, ул. Тенистая, ул. Полевая, ул. Байкальская, ул. Новая, ул. Мира, ул. Молодежная	1	существующая	пер. Товарный, ул. Богдана Хмельницкого от д. № 91 (в том числе дом №78) до конца улицы , ул. Российская, ул. Московская, пер. Хабаровский, ул. Амурский проезд, ул. Алек-Заводская, ул. Казачий проезд, ул. Славянский проезд, пер. Кедровый ,ул. Янтарная пер. Сибирский, ул. Маршала Жукова, ул. Песчаная, ул. Таежная, пер. Солнечный, ул. Фадеева, ул. Автомобильная, ул. Матросова от д. № 89 до конца улицы , ул. Фрунзе от д. № 16 до конца улицы, ул. Садовая, ул. Полевая, пер. Ононский, пер. Майский, пер. Дачный, ул. Тенистая, ул. Полевая, ул. Байкальская, ул. Новая, ул. Мира, ул. Молодежная
5	Борзинский муниципальный округ Забайкальского края	Борзинское	ул.Парфенова, ул. Гурьева от д.№55 до конца улицы, ул. Светлая, пер. Июньский, ул. Дальневосточная, пер. Тарейский, ул. Бульварная, ул. Огородная, ул. Машиностроителей ул. Захара Нешкова, ул. Приаргунская, ул. Торговая, ул. Ярославская, ул. Кооперативная, ул. Осенняя, ул. Звездная, ул. Первая Южная, ул. Вторая Южная, ул. Дымбрылова, ул. Кольцевая, ул. Геологическая, ул. Геодезическая, ул. Первая Неглинная, ул. Вторая Неглинная, ул. Оранжерейная, пер. Цветочный	1	существующая	ул.Парфенова, ул. Гурьева от д.№55 до конца улицы, ул. Светлая, пер. Июньский, ул. Дальневосточная, пер. Тарейский, ул. Бульварная, ул. Огородная, ул. Машиностроителей ул. Захара Нешкова, ул. Приаргунская, ул. Торговая, ул. Ярославская, ул. Кооперативная, ул. Осенняя, ул. Звездная, ул. Первая Южная, ул. Вторая Южная, ул. Дымбрылова, ул. Кольцевая, ул. Геологическая, ул. Геодезическая, ул. Первая Неглинная, ул. Вторая Неглинная, ул. Оранжерейная, пер. Цветочный

6	Борзинский муниципальный округ Забайкальского края	Борзинское	пер. Северный, ул. Магистральная ул. Индустриальная, ул. Чапаева ул. Набережная, ул. Полины Осипенко, пер. Кузнечный, ул. Кирова, ул. Свердлова ул. Калинина, ул. Дзержинского от д. № 3 до трассы Ивановка –Борзя - Соловьёвск, ул. Блюхера, ул. Шамсутдинова, ул. Горького ул. Рабочая, пер. Деповской	1	существующая	пер. Северный, ул. Магистральная ул. Индустриальная, ул. Чапаева ул. Набережная, ул. Полины Осипенко, пер. Кузнечный, ул. Кирова, ул. Свердлова ул. Калинина, ул. Дзержинского от д. № 3 до трассы Ивановка –Борзя - Соловьёвск, ул. Блюхера, ул. Шамсутдинова, ул. Горького ул. Рабочая, пер. Деповской
7	Борзинский муниципальный округ Забайкальского края	Борзинское	ул. Дзержинского от д. № 8 до д. № 61, пер. Дальний, пер. Краснодонский. пер. Строительный ул. Промышленная, ул. Олега Кошевого, пер. Первый Восточный, ул. Красноармейская, пер. Новосельский, пер. Переездный пер. Второй Восточный, ул. Восточная. ул. Победа, ул. Нагорная ул. Гастелло, пер. Банный тупик, пер. Вагонный, пер. Путевой, пер. Зеленый, ул. Соловьёвская ул. Семенихина, ул. Правая Траншея, ул. Совхозная.	1	существующая	ул. Дзержинского от д. № 8 до д. № 61, пер. Дальний, пер. Краснодонский. пер. Строительный ул. Промышленная, ул. Олега Кошевого, пер. Первый Восточный, ул. Красноармейская, пер. Новосельский, пер. Переездный пер. Второй Восточный, ул. Восточная. ул. Победа, ул. Нагорная ул. Гастелло, пер. Банный тупик, пер. Вагонный, пер. Путевой, пер. Зеленый, ул. Соловьёвская ул. Семенихина, ул. Правая Траншея, ул. Совхозная.
8	Борзинский муниципальный округ Забайкальского края	Борзинское	ул. Степная, ул. 8 Марта, ул. Забайкальская, ул. 1 Забайкальская Мкр-н. Аэропорт, ул. Красноармейский тупик, ул. Дорожная, ул. Учанина, ул. Гора Буха, ул. Путейская, ул. Западная, ул. Подгорная, ул. Лунная, пер. Апрельский, пер. Гончарный ул. Весенняя, ул. Промышленная 2-2А(старый водоканал), ул. Ведерникова от д. № 73 до конца улицы, ул. Метелицы от д. № 89 до конца улицы, пер. Паровозный.	1	существующая	ул. Степная, ул. 8 Марта, ул. Забайкальская, ул. 1 Забайкальская Мкр-н. Аэропорт, ул. Красноармейский тупик, ул. Дорожная, ул. Учанина, ул. Гора Буха, ул. Путейская, ул. Западная, ул. Подгорная, ул. Лунная, пер. Апрельский, пер. Гончарный ул. Весенняя, ул. Промышленная 2-2А(старый водоканал), ул. Ведерникова от д. № 73 до конца улицы, ул. Метелицы от д. № 89 до конца улицы, пер. Паровозный.
9	Борзинский муниципальный округ Забайкальского края	Борзинское	пер. Линейный ул. Пушкина от д. № 89Б пер. Пионерский от д. № 47 до конца улицы, ул. Савватеевская от д. № 95 до конца улицы, ул. Советская от д. № 97 до конца улицы, ул. Декабристов от д. № 35 до конца улицы, ул. Фрунзе от д. № 1 до д. № 25, ул. Оздоровительная ул. К/Маркса, ул. Ленина, ул. Партизанская, пер.Весенний	1	существующая	пер. Линейный ул. Пушкина от д. № 89Б пер. Пионерский от д. № 47 до конца улицы, ул. Савватеевская от д. № 95 до конца улицы, ул. Советская от д. № 97 до конца улицы, ул. Декабристов от д. № 35 до конца улицы, ул. Фрунзе от д. № 1 до д. № 25, ул. Оздоровительная ул. К/Маркса, ул. Ленина, ул. Партизанская, пер.Весенний
10	Борзинский муниципальный округ Забайкальского края	Борзинское	пер.Столяровский, ул.Комсомольская, ул.Луговая, ул.Лазо, пер.Диспетчерский, ул.Железнодорожная, пер.Тополиный	1	существующая	пер.Столяровский, ул.Комсомольская, ул.Луговая, ул.Лазо, пер.Диспетчерский, ул.Железнодорожная, пер.Тополиный
11	Борзинский муниципальный округ Забайкальского края	Зун-Торей		1	существующая	
12	Борзинский муниципальный округ Забайкальского края	Ключевское	ул. Калинина 32, 21, 9; ул. Октябрьская; ул. Школьная 37, 23, Дом культуры, Фельдшерская; ул. Центральная 42, 5, 23, 16; ул. Разведочная за 15 домом, 1; ул. 1-я Заречная 16, 15; ул. Гагарина 19, 1; ул. Металургов; ул. Молодежная; ул. Озерная 1; ул. Пионерская магазин "Калинка"; ул. Лесопильная 18, 6; ул. Лермонтова (около школы); ул. Кирова 10; ул. Армейская 11; ул. Чапаева; ул. Могочинская; ул. Пушкина 25; ул. Нижнее комгорье 14	1	существующая	ул. Калинина 32, 21, 9; ул. Октябрьская; ул. Школьная 37, 23, Дом культуры, Фельдшерская; ул. Центральная 42, 5, 23, 16; ул. Разведочная за 15 домом, 1; ул. 1-я Заречная 16, 15; ул. Гагарина 19, 1; ул. Металургов; ул. Молодежная; ул. Озерная 1; ул. Пионерская магазин "Калинка"; ул. Лесопильная 18, 6; ул. Лермонтова (около школы); ул. Кирова 10; ул. Армейская 11; ул. Чапаева; ул. Могочинская; ул. Пушкина 25; ул. Нижнее комгорье 14
13	Борзинский муниципальный округ Забайкальского края	Кондуйское	ул. Центральная, ул. Школьная	1	существующая	ул. Центральная, ул. Школьная
14	Борзинский муниципальный округ Забайкальского края	Курунзулайское	ул. Матафонова. ул. Новая, ул. Луговая. ул. Алтагачанская, ул. Макара Якимова, ул. Подгорная	1	существующая	ул. Матафонова. ул. Новая, ул. Луговая. ул. Алтагачанская, ул. Макара Якимова, ул. Подгорная
15	Борзинский муниципальный округ Забайкальского края	Новоборзинское	ул. Заводская, ул. Октябрьская, ул. Рабочая, ул. Степная, ул. Шоссейная	1	существующая	ул. Заводская, ул. Октябрьская, ул. Рабочая, ул. Степная, ул. Шоссейная
16	Борзинский муниципальный округ Забайкальского края	Олдонда	ул. Заречная, ул. Луговая, ул. Новая, ул. Центральная	1	существующая	ул. Заречная, ул. Луговая, ул. Новая, ул. Центральная

17	Борзинский муниципальный округ Забайкальского края	Переднебыркинское	ул. Колхозная, ул. Набережная, ул. Луговая. ул. Малая, ул. Лесная, ул. Ключевская, ул. Гаражная, ул. Школьная. ул. Береговая, ул. Солнечная, ул. Новая, ул. Степная, ул. Тенистая, ул. Подгорная, ул. Фестивальная, ул. Рабочая, ул. Молодежная, ул. Зеленая, ул. Советская, ул. Заречная, ул. Широкая	1	существующая	ул. Колхозная, ул. Набережная, ул. Луговая. ул. Малая, ул. Лесная, ул. Ключевская, ул. Гаражная, ул. Школьная. ул. Береговая, ул. Солнечная, ул. Новая, ул. Степная, ул. Тенистая, ул. Подгорная, ул. Фестивальная, ул. Рабочая, ул. Молодежная, ул. Зеленая, ул. Советская, ул. Заречная, ул. Широкая
18	Борзинский муниципальный округ Забайкальского края	Приозёрное	ул. Нагорная, ул. Гагарина, ул. Школьная, ул. Метелица, ул. Степная	1	существующая	ул. Нагорная, ул. Гагарина, ул. Школьная, ул. Метелица, ул. Степная
19	Борзинский муниципальный округ Забайкальского края	Соктуй		1	существующая	
20	Борзинский муниципальный округ Забайкальского края	Соловьёвское	ул. Детская. ул. Центральная, пер. Степной, ул. Набережная, ул. Дружбы, ул. Новая, ул. Железнодорожная, ул. Пограничная, ул. Магистральная, ул. Советская. ул. Строителей	1	существующая	ул. Детская. ул. Центральная, пер. Степной, ул. Набережная, ул. Дружбы, ул. Новая, ул. Железнодорожная, ул. Пограничная, ул. Магистральная, ул. Советская. ул. Строителей
21	Борзинский муниципальный округ Забайкальского края	Тасырхой		1	существующая	
22	Борзинский муниципальный округ Забайкальского края	Усть-Озёрское	ул. 1-я Новая. ул. 2-я Новая, ул. Зеленая, ул. Набережная, ул. Нагорная, ул. Стандионная, ул. Школьная, ул. Шоссейная	1	существующая	ул. 1-я Новая. ул. 2-я Новая, ул. Зеленая, ул. Набережная, ул. Нагорная, ул. Стандионная, ул. Школьная, ул. Шоссейная
23	Борзинский муниципальный округ Забайкальского края	Хада-Булак		1	существующая	
24	Борзинский муниципальный округ Забайкальского края	Цаган-Олуйское	ул. Метелица, ул. Партизанская, ул. Горная, ул. Новая, ул. Безымянная, ул. Бородина	1	существующая	ул. Метелица, ул. Партизанская, ул. Горная, ул. Новая, ул. Безымянная, ул. Бородина
25	Борзинский муниципальный округ Забайкальского края	Чиндантское	Чиндант-2	1	существующая	Чиндант-2
26	Борзинский муниципальный округ Забайкальского края	Шерловогорское	ул. Ленина, ул. Вершина, ул. Горняцкая, ул. Огородная, ул. Олега Кошевого, ул. Матросова, ул. Строительная, ул. Дружбы, мкр. Наука, ул. Ворошилова, ул. Геологическая, пер. Первомайский, ул. Школьная, ул. Горняк (вынос ТКО на ул. Советская), ул. Журавлева, ул. Чапаева, ул. Оловянная, ул. Лазо, ул. Полевая, ул. Нагорная, ул. Советская, ул. Восточная, ул. Харанорская, ул. Шевченко, ул. Лермонтова, ул. Некрасова, ул. Новая (Кирзавод), ул. Малое Садовое Кольцо, ул. Большое Садовое кольцо, ул. Октябрьская.	1	существующая	ул. Ленина, ул. Вершина, ул. Горняцкая, ул. Огородная, ул. Олега Кошевого, ул. Матросова, ул. Строительная, ул. Дружбы, мкр. Наука, ул. Ворошилова, ул. Геологическая, пер. Первомайский, ул. Школьная, ул. Горняк (вынос ТКО на ул. Советская), ул. Журавлева, ул. Чапаева, ул. Оловянная, ул. Лазо, ул. Полевая, ул. Нагорная, ул. Советская, ул. Восточная, ул. Харанорская, ул. Шевченко, ул. Лермонтова, ул. Некрасова, ул. Новая (Кирзавод), ул. Малое Садовое Кольцо, ул. Большое Садовое кольцо, ул. Октябрьская.
27	Борзинский муниципальный округ Забайкальского края	Шерловогорское	(Харанор)1 мкр, ул. Молодежная, ул. Даурская, ул. Разведочная, ул. Энтузиастов, ул. Торговая, ул. Железнодорожная, ул. Горького, ул. Профсоюзная, ул. Бабушкина, ул. Курнатовского, ул. Гастелло, ул. Пушкина, ул. Степная, ул. Жукова, ул. Гагарина, ул. Луговая, ул. Декабристов, ул. Победы, ул. Спортивная, ст. Шерловая, ул. Озёрная, ул. Линейная, ул. Шоссейная, ул. 50-лет Октября, ул. Бутина, ул. Учанина, ул. Димова, ул. Дорожная, ул. Северная.	1	существующая	(Харанор)1 мкр, ул. Молодежная, ул. Даурская, ул. Разведочная, ул. Энтузиастов, ул. Торговая, ул. Железнодорожная, ул. Горького, ул. Профсоюзная, ул. Бабушкина, ул. Курнатовского, ул. Гастелло, ул. Пушкина, ул. Степная, ул. Жукова, ул. Гагарина, ул. Луговая, ул. Декабристов, ул. Победы, ул. Спортивная, ст. Шерловая, ул. Озёрная, ул. Линейная, ул. Шоссейная, ул. 50-лет Октября, ул. Бутина, ул. Учанина, ул. Димова, ул. Дорожная, ул. Северная.
28	Борзинский муниципальный округ Забайкальского края	Шоноктуйское	ул. Нагорная, ул. Октябрьская, ул. Советская, ул. Победы, ул. Набережная, ул. Новая	1	существующая	ул. Нагорная, ул. Октябрьская, ул. Советская, ул. Победы, ул. Набережная, ул. Новая
29	Борзинский муниципальный округ Забайкальского края	Южное	ул. Даурская, ул. Новая, ул. Олимпийская, ул. Мира, ул. Садовая, ул. Школьная, ул. Советская, ул. Широкая	1	существующая	ул. Даурская, ул. Новая, ул. Олимпийская, ул. Мира, ул. Садовая, ул. Школьная, ул. Советская, ул. Широкая
29						
1	МР "Карымский район" ЗК	Адриановское		1	существующая	
2	МР "Карымский район" ЗК	Атамановка	ул. Шоссейная, ул. Луговая, ул. Дачная, ул. Телевизионная	1	существующая	ул. Шоссейная, ул. Луговая, ул. Дачная, ул. Телевизионная

3	МР "Карымский район" ЗК	Большетуринское	ул. Бугровая, ул. Верхняя, ул. Вокзальная, ул. Железнодорожная, ул. Ингодинская, ул, Нагорная, мкр. Северный, ул. Трактовая, ул. Школьная	1	существующая	ул. Бугровая, ул. Верхняя, ул. Вокзальная, ул. Железнодорожная, ул. Ингодинская, ул, Нагорная, мкр. Северный, ул. Трактовая, ул. Школьная
4	МР "Карымский район" ЗК	Верхняя Талача		1	существующая	
5	МР "Карымский район" ЗК	Дарасунское	ул. Ленина, ул. Крестьянская, ул. Хлебозаводская, ул. Пакулова, ул. Партизанская, ул. Тимирязева, ул. Островская, ул. Заречная, ул. Кузнечная, ул. Октябрьская, ул. Транспортная, ул. Озерная, ул. Совхозная, ул. Сельская, ул. Дорожная, ул. Автомобилистов, ул. Титова, ул. Лесхозная, ул. Гагарина, ул. Баталинская, ул. Заречная, ул. Школьная, ул. Колхозная, ул. Новая, ул. Победы, ул. Раздольная, ул. Солнечная	1	существующая	ул. Ленина, ул. Крестьянская, ул. Хлебозаводская, ул. Пакулова, ул. Партизанская, ул. Тимирязева, ул. Островская, ул. Заречная, ул. Кузнечная, ул. Октябрьская, ул. Транспортная, ул. Озерная, ул. Совхозная, ул. Сельская, ул. Дорожная, ул. Автомобилистов, ул. Титова, ул. Лесхозная, ул. Гагарина, ул. Баталинская, ул. Заречная, ул. Школьная, ул. Колхозная, ул. Новая, ул. Победы, ул. Раздольная, ул. Солнечная
6	МР "Карымский район" ЗК	Дарасунское	ул. Нагорная, ул. Бугровая, ул. Чкалова, ул. Лазо, ул. Журавлева, ул. Зеленая, ул. 1-я Луговая, ул. 2-я Луговая, ул. Ключевская, ул. Березовая, ул. Набережная, ул. Вокзальная, ул. Мостовая, ул. 2-я Золотовская, ул. 1-я Золотовская, ул.Ингодинская	1	существующая	ул. Нагорная, ул. Бугровая, ул. Чкалова, ул. Лазо, ул. Журавлева, ул. Зеленая, ул. 1-я Луговая, ул. 2-я Луговая, ул. Ключевская, ул. Березовая, ул. Набережная, ул. Вокзальная, ул. Мостовая, ул. 2-я Золотовская, ул. 1-я Золотовская, ул.Ингодинская
7	МР "Карымский район" ЗК	Дарасунское	ул. Стадионная, ул. Молодежная, ул. Подгорная, ул. Садовая, ул. Лесная, ул. Читинская, ул. Сосновая, ул. Почтовая, ул. Калинина, ул. Советская, ул. ул. Сосняк, ул. 1-я Шахтерская, ул. 2-я Шахтерская, ул. Горьковская, ул. Юбилейная, ул. Белова, ул.Красноармейская, ул.Станционная	1	существующая	ул. Стадионная, ул. Молодежная, ул. Подгорная, ул. Садовая, ул. Лесная, ул. Читинская, ул. Сосновая, ул. Почтовая, ул. Калинина, ул. Советская, ул. ул. Сосняк, ул. 1-я Шахтерская, ул. 2-я Шахтерская, ул. Горьковская, ул. Юбилейная, ул. Белова, ул.Красноармейская, ул.Станционная
8	МР "Карымский район" ЗК	Жимбиринское		1	существующая	
9	МР "Карымский район" ЗК	Зубковщина		1	существующая	
10	МР "Карымский район" ЗК	Кадахта	ул. Земляничная, ул. Корсакова, ул. Лесная, ул. Молодежная, ул. Солнечная, ул. Линейная	1	существующая	ул. Земляничная, ул. Корсакова, ул. Лесная, ул. Молодежная, ул. Солнечная, ул. Линейная
11	МР "Карымский район" ЗК	Кадахта	ул. Октябрьская, ул. Советская, ул. Школьная, ул. Нагорная, ул. Новая, ул. Юбилейная, ул.Речная	1	существующая	ул. Октябрьская, ул. Советская, ул. Школьная, ул. Нагорная, ул. Новая, ул. Юбилейная, ул.Речная
12	МР "Карымский район" ЗК	Кайдаловское	ул. Новая, ул. Набережная, ул. Советская, ул. Ингодинская, ул. Мостовая, ул. Ленейная	1	существующая	ул. Новая, ул. Набережная, ул. Советская, ул. Ингодинская, ул. Мостовая, ул. Ленейная
13	МР "Карымский район" ЗК	Каланга		1	существующая	
14	МР "Карымский район" ЗК	Карымское	ул. Бугровая, ул. Шемелина, ул. Крестьянская, ул. Почтовая, пер. Торговый, ул. Нагорная, пер. Транспортный, пер. Стадионный, ул. Асеева, ул. Калинина, ул. ул. Спортивная, ул. Солнечная, ул. Весенняя, ул. Магистральная, ул. Октябрьская, ул. Молодежная, ул. Красноармейская, ул. Братьев Ожиговых, ул. Пакулова, ул. Профсоюзная, ул. Советская, ул. Крымская	1	существующая	ул. Бугровая, ул. Шемелина, ул. Крестьянская, ул. Почтовая, пер. Торговый, ул. Нагорная, пер. Транспортный, пер. Стадионный, ул. Асеева, ул. Калинина, ул. ул. Спортивная, ул. Солнечная, ул. Весенняя, ул. Магистральная, ул. Октябрьская, ул. Молодежная, ул. Красноармейская, ул. Братьев Ожиговых, ул. Пакулова, ул. Профсоюзная, ул. Советская, ул. Крымская
15	МР "Карымский район" ЗК	Карымское	ул. Мира, ул. Жукова, ул. Матыжёнка, ул. Комогорцева, ул. 50 лет Победы, ул. Сельская. ул. Степная, ул. Строительская, ул. Шивиинская, ул. Хабаровская, ул. 70 лет Победы, ул. Автомобилистов, ул. Амурская, ул. Байкальская, ул. Вишневая, ул. Восточная, ул. Звездная, ул. Зеленая, ул. Лазурная, ул. Московская, ул. Пушкинская, ул. Северная	1	существующая	ул. Мира, ул. Жукова, ул. Матыжёнка, ул. Комогорцева, ул. 50 лет Победы, ул. Сельская. ул. Степная, ул. Строительская, ул. Шивиинская, ул. Хабаровская, ул. 70 лет Победы, ул. Автомобилистов, ул. Амурская, ул. Байкальская, ул. Вишневая, ул. Восточная, ул. Звездная, ул. Зеленая, ул. Лазурная, ул. Московская, ул. Пушкинская, ул. Северная

2	Красночикойский муниципальный округ Забайкальского края	Альбитуйское		1	существующая	
3	Красночикойский муниципальный округ Забайкальского края	Архангельское	ул. Горная, ул. Ключевская, ул. Колхозная, ул. Комсомольская, ул. Лесная, ул. Набережная, ул. Нагорная	1	существующая	ул. Горная, ул. Ключевская, ул. Колхозная, ул. Комсомольская, ул. Лесная, ул. Набережная, ул. Нагорная
4	Красночикойский муниципальный округ Забайкальского края	Архангельское	ул. Новая, ул. Озерная, ул. Партизанская, ул. Пролетарская, ул. Сенная, ул. Советская, ул. Степная	1	существующая	ул. Новая, ул. Озерная, ул. Партизанская, ул. Пролетарская, ул. Сенная, ул. Советская, ул. Степная
5	Красночикойский муниципальный округ Забайкальского края	Афонькино		1	существующая	
6	Красночикойский муниципальный округ Забайкальского края	Аца		1	существующая	
7	Красночикойский муниципальный округ Забайкальского края	Байхорское		1	существующая	
8	Красночикойский муниципальный округ Забайкальского края	Барохоево	ул. Новая	1	существующая	ул. Новая
9	Красночикойский муниципальный округ Забайкальского края	Барохоево	ул. Октябрьская, ул. Рабочая	1	существующая	ул. Октябрьская, ул. Рабочая
10	Красночикойский муниципальный округ Забайкальского края	Большаково		1	существующая	
11	Красночикойский муниципальный округ Забайкальского края	Большереченское		1	существующая	
12	Красночикойский муниципальный округ Забайкальского края	Бурсомон		1	существующая	
13	Красночикойский муниципальный округ Забайкальского края	Быково		1	существующая	
14	Красночикойский муниципальный округ Забайкальского края	Верхнешергольджинское		1	существующая	
15	Красночикойский муниципальный округ Забайкальского края	Гремяча		1	существующая	
16	Красночикойский муниципальный округ Забайкальского края	Гутай	Гутай	1	существующая	Гутай
17	Красночикойский муниципальный округ Забайкальского края	Жиндо 1	ул. Набережная, ул. Школьная, пер. Советский	1	существующая	ул. Набережная, ул. Школьная, пер. Советский
18	Красночикойский муниципальный округ Забайкальского края	Жиндо 2	ул. Хлуднева, ул. Пограничная	1	существующая	ул. Хлуднева, ул. Пограничная
19	Красночикойский муниципальный округ Забайкальского края	Жиндойское	ул. Колхозная, ул. Транспортная.	1	существующая	ул. Колхозная, ул. Транспортная.

20	Красночикойский муниципальный округ Забайкальского края	Захаровское	ул. Луговая, ул. Центральная, ул. Новая	1	существующая	ул. Луговая, ул. Центральная, ул. Новая
21	Красночикойский муниципальный округ Забайкальского края	Захаровское	ул. Северная, ул. Полевая, ул. Береговая	1	существующая	ул. Северная, ул. Полевая, ул. Береговая
22	Красночикойский муниципальный округ Забайкальского края	Конкинское		1	существующая	
23	Красночикойский муниципальный округ Забайкальского края	Коротковское	ул. Советская	1	существующая	ул. Советская
24	Красночикойский муниципальный округ Забайкальского края	Коротковское	ул. Береговая, ул. Деповская	1	существующая	ул. Береговая, ул. Деповская
25	Красночикойский муниципальный округ Забайкальского края	Котый		1	существующая	
26	Красночикойский муниципальный округ Забайкальского края	Красночикойское	ул. Первомайская, ул. Юбилейная, пер. Колхозный, ул. Мельничная, ул. Южная, ул. Красноармейская, ул. Восточная,, ул. Осенняя, ул. Береговая, ул. Партизанская, ул. Авиационная, ул. Промышленная.	1	существующая	ул. Первомайская, ул. Юбилейная, пер. Колхозный, ул. Мельничная, ул. Южная, ул. Красноармейская, ул. Восточная,, ул. Осенняя, ул. Береговая, ул. Партизанская, ул. Авиационная, ул. Промышленная.
27	Красночикойский муниципальный округ Забайкальского края	Красночикойское	ул. Им. «Нагаева», ул. Механизаторов, ул. Профессиональная, ул. Солнечная, ул. Северная, ул. Их. «Жукова», ул. Сибирская, ул. Амурская, ул. Советская, ул. Спортивная, ул. Коммунальная, ул. Почтовая, ул. Комсомольская, ул. Ключевская, ул.Весенняя	1	существующая	ул. Им. «Нагаева», ул. Механизаторов, ул. Профессиональная, ул. Солнечная, ул. Северная, ул. Их. «Жукова», ул. Сибирская, ул. Амурская, ул. Советская, ул. Спортивная, ул. Коммунальная, ул. Почтовая, ул. Комсомольская, ул. Ключевская, ул.Весенняя
28	Красночикойский муниципальный округ Забайкальского края	Красночикойское	ул. Заречная, ул. Кооперативная, ул. Профсоюзная, ул. Школьная, ул. Набережная, ул. Строительная, ул. Рабочая, ул. Октябрьская, ул. Пролетарская, пер.Продснаба, ул.Олимпийская	1	существующая	ул. Заречная, ул. Кооперативная, ул. Профсоюзная, ул. Школьная, ул. Набережная, ул. Строительная, ул. Рабочая, ул. Октябрьская, ул. Пролетарская, пер.Продснаба, ул.Олимпийская
29	Красночикойский муниципальный округ Забайкальского края	Красночикойское	ул. Кедровая, ул. Лесная, ул. Таежная, ул. Российская, ул. Забайкальская, ул. Июньская, ул. Пионерская, ул. Им. Москалева, ул. Аргуньская, ул. Молодежная, ул. Луговая, ул. Полевая, ул. Новая, ул. Малая, ул. Горная, ул. Энергетиков, ул. Речная, ул. Западная, ул. Сосновая, ул. Мирная, ул.Олимпийская	1	существующая	ул. Кедровая, ул. Лесная, ул. Таежная, ул. Российская, ул. Забайкальская, ул. Июньская, ул. Пионерская, ул. Им. Москалева, ул. Аргуньская, ул. Молодежная, ул. Луговая, ул. Полевая, ул. Новая, ул. Малая, ул. Горная, ул. Энергетиков, ул. Речная, ул. Западная, ул. Сосновая, ул. Мирная, ул.Олимпийская
30	Красночикойский муниципальный округ Забайкальского края	Красные речки		1	существующая	
31	Красночикойский муниципальный округ Забайкальского края	Малоархангельское		1	существующая	
32	Красночикойский муниципальный округ Забайкальского края	Мостовка		1	существующая	
33	Красночикойский муниципальный округ Забайкальского края	Нижний Нарым		1	существующая	
34	Красночикойский муниципальный округ Забайкальского края	Осиновка		1	существующая	
35	Красночикойский муниципальный округ Забайкальского края	Прииск Большая речка		1	существующая	

36	Красночикойский муниципальный округ Забайкальского края	Средний Ширгольджин		1	существующая	
37	Красночикойский муниципальный округ Забайкальского края	Стеклозавод		1	существующая	
38	Красночикойский муниципальный округ Забайкальского края	Укыр		1	существующая	
39	Красночикойский муниципальный округ Забайкальского края	Урлукское	ул. Подгорная, ул. Комсомольская, ул. Советская, ул. Колхозная, ул. Кооперативная	1	существующая	ул. Подгорная, ул. Комсомольская, ул. Советская, ул. Колхозная, ул. Кооперативная
40	Красночикойский муниципальный округ Забайкальского края	Урлукское	ул. Степная, ул. Школьная, ул. Октябрьская, ул. Коммунальная, ул. Новая, ул. Весенняя	1	существующая	ул. Степная, ул. Школьная, ул. Октябрьская, ул. Коммунальная, ул. Новая, ул. Весенняя
41	Красночикойский муниципальный округ Забайкальского края	Урлукское	ул. Заводская, ул. Климовская, ул. Партизанская, ул. Каменистая, ул. Набережная, ул. Заречная	1	существующая	ул. Заводская, ул. Климовская, ул. Партизанская, ул. Каменистая, ул. Набережная, ул. Заречная
42	Красночикойский муниципальный округ Забайкальского края	Усть Урлук		1	существующая	
43	Красночикойский муниципальный округ Забайкальского края	Усть Ямаровская		1	существующая	
44	Красночикойский муниципальный округ Забайкальского края	Фомичево		1	существующая	
45	Красночикойский муниципальный округ Забайкальского края	Хилкотой		1	существующая	
46	Красночикойский муниципальный округ Забайкальского края	Черемховское	ул. Центральная, ул. Энергетиков, ул. Лесная, ул. Новая, ул. Береговая, пер. Школьный	1	существующая	ул. Центральная, ул. Энергетиков, ул. Лесная, ул. Новая, ул. Береговая, пер. Школьный
47	Красночикойский муниципальный округ Забайкальского края	Шимбиликское	ул. Центральная, ул. Лесная, ул. Набережная, ул. Строительная, ул. Новая Степная, ул. Старая Степная	1	существующая	ул. Центральная, ул. Лесная, ул. Набережная, ул. Строительная, ул. Новая Степная, ул. Старая Степная
48	Красночикойский муниципальный округ Забайкальского края	Шонуй		1	существующая	
49	Красночикойский муниципальный округ Забайкальского края	Этытэй		1	существующая	
50	Красночикойский муниципальный округ Забайкальского края	Ядрихино		1	существующая	
51	Красночикойский муниципальный округ Забайкальского края	Ямаровская		1	существующая	
51						
1	Кыринский муниципальный округ Забайкальского края	Алтанское	ул. Трактовая, ул. Центральная, ул. Нагорная, ул. Водная, ул. Набережная, ул. Пионерская, ул. Комсомольская	1	существующая	ул. Трактовая, ул. Центральная, ул. Нагорная, ул. Водная, ул. Набережная, ул. Пионерская, ул. Комсомольская
2	Кыринский муниципальный округ Забайкальского края	Билютуйское	ул. Комсомольская, ул. Лазо, ул. Пионерская, ул. Гагарина, ул. Молодежная, ул. Чапаева, ул. Калинина	1	существующая	ул. Комсомольская, ул. Лазо, ул. Пионерская, ул. Гагарина, ул. Молодежная, ул. Чапаева, ул. Калинина

3	Кыринский муниципальный округ Забайкальского края	Букукун	ул. Таежная	1	существующая	ул. Таежная
4	Кыринский муниципальный округ Забайкальского края	Былыра	ул. Березнева, ул. Труда, ул. Молодежная	1	существующая	ул. Березнева, ул. Труда, ул. Молодежная
5	Кыринский муниципальный округ Забайкальского края	Верхне-Ульхунское	ул. Логинова, ул. Новая, ул. Колхозная, ул. Набережная, ул. Прокушева, ул. Ленина, ул. Пионерская, ул. Трухина, ул. Власова, ул. Школьная	1	существующая	ул. Логинова, ул. Новая, ул. Колхозная, ул. Набережная, ул. Прокушева, ул. Ленина, ул. Пионерская, ул. Трухина, ул. Власова, ул. Школьная
6	Кыринский муниципальный округ Забайкальского края	Гаваньское	ул. Центральная, ул. Новая, ул. Ленина, ул. Набережная, ул. Советская, ул. Клубная, ул. Нагорная.	1	существующая	ул. Центральная, ул. Новая, ул. Ленина, ул. Набережная, ул. Советская, ул. Клубная, ул. Нагорная.
7	Кыринский муниципальный округ Забайкальского края	Кыринское	ул. Берегова, ул. Комсомольская, пер. Заречный, ул. Куклина ул. Ленина, ул. Пионерская, ул. Горького, ул. Профсоюзная, пер. Октябрьский, пер. Первомайский, пер. Колхозный, ул. Советская, ул. Степная, ул. Солнечная, ул. Строительная, ул. Програничная, ул. Мира, ул. Западная, ул. Победы.	1	существующая	ул. Берегова, ул. Комсомольская, пер. Заречный, ул. Куклина ул. Ленина, ул. Пионерская, ул. Горького, ул. Профсоюзная, пер. Октябрьский, пер. Первомайский, пер. Колхозный, ул. Советская, ул. Степная, ул. Солнечная, ул. Строительная, ул. Програничная, ул. Мира, ул. Западная, ул. Победы.
8	Кыринский муниципальный округ Забайкальского края	Кыринское	ул. Аносова ,ул. Геологическая, ул. Обручева, ул. Черкасова, ул. Партизанская, ул. Спортивная, пер. Дорожный, ул. Кооперативная, ул. Луговая, микрорайон 3, ул. Березнева, ул. Лазо (хутор), ул. Восточная, ул. Молодежная, ул. Новая, ул. Лазо, ул. Лесная	1	существующая	ул. Аносова ,ул. Геологическая, ул. Обручева, ул. Черкасова, ул. Партизанская, ул. Спортивная, пер. Дорожный, ул. Кооперативная, ул. Луговая, микрорайон 3, ул. Березнева, ул. Лазо (хутор), ул. Восточная, ул. Молодежная, ул. Новая, ул. Лазо, ул. Лесная
9	Кыринский муниципальный округ Забайкальского края	Любавинское	ул. Центральная, ул. Даниловская, ул. Шахтерская, ул. Комсомольская, ул. Советская, ул. Геологическая, ул. Любавинская, ул. Обручникова, ул. Клубная, ул. Новая, ул. Строительская, ул. Октябрьская, ул. Молодежная, ул. Пионерская, ул. Лесная, ул. Школьная	1	существующая	ул. Центральная, ул. Даниловская, ул. Шахтерская, ул. Комсомольская, ул. Советская, ул. Геологическая, ул. Любавинская, ул. Обручникова, ул. Клубная, ул. Новая, ул. Строительская, ул. Октябрьская, ул. Молодежная, ул. Пионерская, ул. Лесная, ул. Школьная
10	Кыринский муниципальный округ Забайкальского края	Мангутское	ул. Новая, пер. Пионерская, пер. Клубный, пер. Учительский, ул. 1 Степная, ул. Ленина, ул. Сафронова, пер. Октябрьский, ул. Колхозная, пер. Советская, ул. Степная, пер. Лесной, ул. Богомолова, пер. Набережный, пер. Проточный, пер. Строительный, пер. Школьный, пер. Ононский, пер. Больничный	1	существующая	ул. Новая, пер. Пионерская, пер. Клубный, пер. Учительский, ул. 1 Степная, ул. Ленина, ул. Сафронова, пер. Октябрьский, ул. Колхозная, пер. Советская, ул. Степная, пер. Лесной, ул. Богомолова, пер. Набережный, пер. Проточный, пер. Строительный, пер. Школьный, пер. Ононский, пер. Больничный
11	Кыринский муниципальный округ Забайкальского края	Михайло-Павловское	ул. Советская, ул. Ивановская, ул. Октябрьская, ул. Дзержинского, ул. Новая, ул. Красноармейская	1	существующая	ул. Советская, ул. Ивановская, ул. Октябрьская, ул. Дзержинского, ул. Новая, ул. Красноармейская
12	Кыринский муниципальный округ Забайкальского края	Мордойское	ул. Набережная, ул. Пионерская, ул. Шахтовая, ул. Нагорная, ул. Партизанская, ул. Центральная, ул. Советская, ул. Лесная, ул. Школьная, ул. Ключевая	1	существующая	ул. Набережная, ул. Пионерская, ул. Шахтовая, ул. Нагорная, ул. Партизанская, ул. Центральная, ул. Советская, ул. Лесная, ул. Школьная, ул. Ключевая
13	Кыринский муниципальный округ Забайкальского края	Нижний стан		1	существующая	
14	Кыринский муниципальный округ Забайкальского края	Тарбальджейское	ул. Карбышева, ул. Пионерская, ул. Журавлева, ул. Школьная	1	существующая	ул. Карбышева, ул. Пионерская, ул. Журавлева, ул. Школьная
15	Кыринский муниципальный округ Забайкальского края	Турген	ул. Новая, ул. Центральная	1	существующая	ул. Новая, ул. Центральная
16	Кыринский муниципальный округ Забайкальского края	Тырин	ул. Красноармейская, ул. Молодежная, ул. Новая, ул. Партизанская	1	существующая	ул. Красноармейская, ул. Молодежная, ул. Новая, ул. Партизанская
17	Кыринский муниципальный округ Забайкальского края	Ульхун-Партионское	ул. Комсомольская, пер. Магазинный, ул. Степная, ул. Богомолова, пер. Набережный, пер. Новый, ул. Набережная, пер. Клубный, ул. Школьная	1	существующая	ул. Комсомольская, пер. Магазинный, ул. Степная, ул. Богомолова, пер. Набережный, пер. Новый, ул. Набережная, пер. Клубный, ул. Школьная

19	Нерчинский муниципальный округ Забайкальского края	Левые кумаки	ул. Центральная, ул. Нагорная, ул. Набережная	1	существующая	ул. Центральная, ул. Нагорная, ул. Набережная
20	Нерчинский муниципальный округ Забайкальского края	Макеевка		1	существующая	
21	Нерчинский муниципальный округ Забайкальского края	Нагорное	ул. Октябрьская, ул. Школьная, ул. Юбилейная , ул. Молодежная.	1	существующая	ул. Октябрьская, ул. Школьная, ул. Юбилейная , ул. Молодежная.
22	Нерчинский муниципальный округ Забайкальского края	Нерчинское	ул. Гражданская, ул. Заозерная, ул. Ключевая, ул. Кооперативная, ул. Набережная, ул. Партизанская, ул. Пролетарская, ул. Рабочая, ул. Свободная, ул. Старогородская, ул. Головина, ул. Декабристов, ул.Орджоникидзе, ул. Тетерина-Петрова, ул. Шилкинская, ул. Южная, ул. 5-й Километр, ул. Комсомольская.	1	существующая	ул. Гражданская, ул. Заозерная, ул. Ключевая, ул. Кооперативная, ул. Набережная, ул. Партизанская, ул. Пролетарская, ул. Рабочая, ул. Свободная, ул. Старогородская, ул. Головина, ул. Декабристов, ул.Орджоникидзе, ул. Тетерина-Петрова, ул. Шилкинская, ул. Южная, ул. 5-й Километр, ул. Комсомольская.
23	Нерчинский муниципальный округ Забайкальского края	Нерчинское	ул. Авиационная, ул. Байкальская, пер. Байкальский, ул. Береговая, ул. Весенняя, ул. Дорожная, ул. Заводская, ул. Западная, ул. Молодежная, ул. Мостовая, ул. Нерчинская, ул. Октябрьская, ул. Пушкинская, ул. Речная, ул. Трудовая, АБЗ, Аэродром, Аэропорт, ул. Бекетова, ул. Космонавтов, ул. Февральская, ул. Фестивальная, ул. Журавлева д. 1- 25, КЭЧ, Кооператив "Родник" (ул. Набережная, ул. Малиновая, ул. Садовая, ул. Яблоневая)	1	существующая	ул. Авиационная, ул. Байкальская, пер. Байкальский, ул. Береговая, ул. Весенняя, ул. Дорожная, ул. Заводская, ул. Западная, ул. Молодежная, ул. Мостовая, ул. Нерчинская, ул. Октябрьская, ул. Пушкинская, ул. Речная, ул. Трудовая, АБЗ, Аэродром, Аэропорт, ул. Бекетова, ул. Космонавтов, ул. Февральская, ул. Фестивальная, ул. Журавлева д. 1- 25, КЭЧ, Кооператив "Родник" (ул. Набережная, ул. Малиновая, ул. Садовая, ул. Яблоневая)
24	Нерчинский муниципальный округ Забайкальского края	Нерчинское	ул. Восточная, пер. Восточный, ул. Красноармейская ул. Локаторная, ул. Новая, пер. Северный, ул. Сибирская, ул. Солнечная, ул. Строительная, ул. Достовалова, ул. ул. Чехова, ул. Шилова, ул. Энергетиков, ул. Ясная, ул. Первомайская, ул. Погодаева, ул. Красноармейская, ул. Березовая, ул. Лесная, ул. Луговая, ул. Ленская, ул. Нагорная. ул. Песчаная, ул. Сретенская, ул. 294 Минометного полка, Советская, Ярославского, ул. Журавлева, д. 27-63.	1	существующая	ул. Восточная, пер. Восточный, ул. Красноармейская ул. Локаторная, ул. Новая, пер. Северный, ул. Сибирская, ул. Солнечная, ул. Строительная, ул. Достовалова, ул. ул. Чехова, ул. Шилова, ул. Энергетиков, ул. Ясная, ул. Первомайская, ул. Погодаева, ул. Красноармейская, ул. Березовая, ул. Лесная, ул. Луговая, ул. Ленская, ул. Нагорная. ул. Песчаная, ул. Сретенская, ул. 294 Минометного полка, Советская, Ярославского, ул. Журавлева, д. 27-63.
25	Нерчинский муниципальный округ Забайкальского края	Нижние Ключи	ул. Советская, ул. Нагорная, ул. Лесная, ул. Молодежная, ул. Школьная, ул. Алтайская, ул. Центральная, ул. Шилкинская	1	существующая	ул. Советская, ул. Нагорная, ул. Лесная, ул. Молодежная, ул. Школьная, ул. Алтайская, ул. Центральная, ул. Шилкинская
26	Нерчинский муниципальный округ Забайкальского края	Олеканское	ул. Советская, ул. Ключевая, ул. Лесная, ул. Школьная, ул. Молодежная, ул. Заречная, ул. Мира, ул. Трудовая.	1	существующая	ул. Советская, ул. Ключевая, ул. Лесная, ул. Школьная, ул. Молодежная, ул. Заречная, ул. Мира, ул. Трудовая.
27	Нерчинский муниципальный округ Забайкальского края	Олинское	ул. Погодаева, ул. Рабочая, ул. Луговая, ул. Молодежная, ул. Береговая, ул. Заречная, ул. Крестьянская, ул. Юбилейная, ул. Сельская, ул. Партизанская, ул. Набережная	1	существующая	ул. Погодаева, ул. Рабочая, ул. Луговая, ул. Молодежная, ул. Береговая, ул. Заречная, ул. Крестьянская, ул. Юбилейная, ул. Сельская, ул. Партизанская, ул. Набережная
28	Нерчинский муниципальный округ Забайкальского края	Пешковское	ул. Молодежная, ул. Центральная, ул. Верхняя, ул. Набережная	1	существующая	ул. Молодежная, ул. Центральная, ул. Верхняя, ул. Набережная
29	Нерчинский муниципальный округ Забайкальского края	Приисковское	ул. Балейская, ул. Илимская, ул. Озерный пер., ул. Первомайская, ул. Проточная, ул. Мостовая, ул. Средняя, ул. Болотная, ул. Школьная, ул. Луговая, ул. Чехова, ул. Путейская пер., ул. Калинина, ул. Раздольная.	1	существующая	ул. Балейская, ул. Илимская, ул. Озерный пер., ул. Первомайская, ул. Проточная, ул. Мостовая, ул. Средняя, ул. Болотная, ул. Школьная, ул. Луговая, ул. Чехова, ул. Путейская пер., ул. Калинина, ул. Раздольная.
30	Нерчинский муниципальный округ Забайкальского края	Рудник Апрелково		1	существующая	
31	Нерчинский муниципальный округ Забайкальского края	Савватеево	ул. Заречная, ул. Нагорная, ул. Новая, ул. Сельская, ул. Центральная, ул. Школьная	1	существующая	ул. Заречная, ул. Нагорная, ул. Новая, ул. Сельская, ул. Центральная, ул. Школьная
32	Нерчинский муниципальный округ Забайкальского края	Шивки	ул. Верхняя, ул. Нижняя, ул. Калинина.	1	существующая	ул. Верхняя, ул. Нижняя, ул. Калинина.
32						

1	МР "Оловянинский район" ЗК	Антия	ул. Кузнечная, ул. Центральная, ул. Подгорная, ул. Нагорная	1	существующая	ул. Кузнечная, ул. Центральная, ул. Подгорная, ул. Нагорная
2	МР "Оловянинский район" ЗК	Аренда	ул. Центральная	1	существующая	ул. Центральная
3	МР "Оловянинский район" ЗК	Безречнинское	ул. Базарная, ул. Верхняя, ул. Вокзальная, мкр. ДОС, ул. Журавлева, ул. Лесозаводская, ул. Луговая, ул. Новая, ул. Первомайская, ул. Рабочая, ул. Станционная, ул. Трудовая, ул. Центральная, ул. Школьная, ул. Шоссейная, ул. Южная	1	существующая	ул. Базарная, ул. Верхняя, ул. Вокзальная, мкр. ДОС, ул. Журавлева, ул. Лесозаводская, ул. Луговая, ул. Новая, ул. Первомайская, ул. Рабочая, ул. Станционная, ул. Трудовая, ул. Центральная, ул. Школьная, ул. Шоссейная, ул. Южная
4	МР "Оловянинский район" ЗК	Булумское	ул. Новая, ул. Новая-1, ул. Новая-2, ул. Управлечение, ул. Советская, ул. Центральная, ул. Садовая, ул. Алексейцева, ул. Набережная, ул. Подгорная	1	существующая	ул. Новая, ул. Новая-1, ул. Новая-2, ул. Управлечение, ул. Советская, ул. Центральная, ул. Садовая, ул. Алексейцева, ул. Набережная, ул. Подгорная
5	МР "Оловянинский район" ЗК	Бурулятуйское	ул. 1-ая Садовая, ул. 2-ая Садовая, ул. 1-я Больничная, ул. 2-я Больничная, ул. Новая, ул. 1-я Нагорная, ул. 2-я Нагорная, ул. 3-я Нагорная, ул. 4-я Нагорная, ул. Центральная, ул. Школьная	1	существующая	ул. 1-ая Садовая, ул. 2-ая Садовая, ул. 1-я Больничная, ул. 2-я Больничная, ул. Новая, ул. 1-я Нагорная, ул. 2-я Нагорная, ул. 3-я Нагорная, ул. 4-я Нагорная, ул. Центральная, ул. Школьная
6	МР "Оловянинский район" ЗК	Бырка	ул. Колхозная, ул. Северная, ул. Линейная, ул. Советская, ул. Кооперативная, ул. Набережная	1	существующая	ул. Колхозная, ул. Северная, ул. Линейная, ул. Советская, ул. Кооперативная, ул. Набережная
7	МР "Оловянинский район" ЗК	Верхний Шаранай	ул. Ононская, ул. Подгорная, ул. Школьная, ул. Лесная, ул. Заречная	1	существующая	ул. Ононская, ул. Подгорная, ул. Школьная, ул. Лесная, ул. Заречная
8	МР "Оловянинский район" ЗК	Долгокычинское	ул. Эпова, ул. Акатуевская, ул. Сараева, ул. Октябрьская, ул. Партизанская, ул. Первомайская, ул. Новая, ул. Молодежная, ул. Восточная	1	существующая	ул. Эпова, ул. Акатуевская, ул. Сараева, ул. Октябрьская, ул. Партизанская, ул. Первомайская, ул. Новая, ул. Молодежная, ул. Восточная
9	МР "Оловянинский район" ЗК	Единенское	ул. Ленина, ул. Комунаров, ул. Юбилейная, ул. Партизанская, ул. Победы, ул. Лазо, ул. Мира, ул. Молодежная	1	существующая	ул. Ленина, ул. Комунаров, ул. Юбилейная, ул. Партизанская, ул. Победы, ул. Лазо, ул. Мира, ул. Молодежная
10	МР "Оловянинский район" ЗК	Заря	ул. Нагорная, ул. Центральная, ул. Набережная	1	существующая	ул. Нагорная, ул. Центральная, ул. Набережная
11	МР "Оловянинский район" ЗК	Золотореченское	М-н «Фаворит», «Тройка», «Эфа», «Луч», Дом №35, Дома №17, №18, Дома с №3-6; №25, №26 - 2-х этажные, Дома №1, №2, №11, №14, Школа, Дом №109, квартал №1, Дома №10, №9, 2-х этажные №78, 57,58, Дома №8, 7 - 2-х этажные, №59, 60, 61, Дома №81, Д/Сад, №82 - 2-х этажные, Дома №130 - 122а, Коттедж №8, ИП Выборова, коттедж №43 а, Коттедж №117 - 121, коттедж №7 первая улица, коттедж №21 вторая улица, коттедж №35 третья улица, Коттедж №49 четвертая улица, Коттедж №93, коттедж №84, коттедж №132	1	существующая	М-н «Фаворит», «Тройка», «Эфа», «Луч», Дом №35, Дома №17, №18, Дома с №3-6; №25, №26 - 2-х этажные, Дома №1, №2, №11, №14, Школа, Дом №109, квартал №1, Дома №10, №9, 2-х этажные №78, 57,58, Дома №8, 7 - 2-х этажные, №59, 60, 61, Дома №81, Д/Сад, №82 - 2-х этажные, Дома №130 - 122а, Коттедж №8, ИП Выборова, коттедж №43 а, Коттедж №117 - 121, коттедж №7 первая улица, коттедж №21 вторая улица, коттедж №35 третья улица, Коттедж №49 четвертая улица, Коттедж №93, коттедж №84, коттедж №132
12	МР "Оловянинский район" ЗК	Калангуйское	ул. Рудничная, ул. Советская, ул. Гагарина, У л. Трестовская, ул. Набережная, ул. Комсомольская, ул. Новая, ул. Гаражная, ул. Южно-Партизанская, ул. Ведерникова, ул. Фабричная, ул. Больничная, ул. Костюкова, ул. Красноармейская, ул. Партизанская, ул. Комсомольская, ул. Набережная, ул. Трестовская, ул. Советская, ул. Рудничная, Кв-л. Микрорайон, ул. Ведерникова, ул. Стахановская, ул. Гагарина, ул. Комарова	1	существующая	ул. Рудничная, ул. Советская, ул. Гагарина, У л. Трестовская, ул. Набережная, ул. Комсомольская, ул. Новая, ул. Гаражная, ул. Южно-Партизанская, ул. Ведерникова, ул. Фабричная, ул. Больничная, ул. Костюкова, ул. Красноармейская, ул. Партизанская, ул. Комсомольская, ул. Набережная, ул. Трестовская, ул. Советская, ул. Рудничная, Кв-л. Микрорайон, ул. Ведерникова, ул. Стахановская, ул. Гагарина, ул. Комарова
13	МР "Оловянинский район" ЗК	Камкай	ул. Центральная, ул. Елань	1	существующая	ул. Центральная, ул. Елань
14	МР "Оловянинский район" ЗК	Караксар	ул. Набережная, ул. Центральная, ул. Заречная	1	существующая	ул. Набережная, ул. Центральная, ул. Заречная
15	МР "Оловянинский район" ЗК	Кулинда	ул. Школьная, ул. Ручейная, ул. Набережная	1	существующая	ул. Школьная, ул. Ручейная, ул. Набережная
16	МР "Оловянинский район" ЗК	Маяк	ул. Центральная, ул. Тупик, ул. Крайняя, ул. Широкая, ул. Нижняя	1	существующая	ул. Центральная, ул. Тупик, ул. Крайняя, ул. Широкая, ул. Нижняя

17	МР "Оловянинский район" ЗК	Мирнинское	ул. Быркинская, ул. Кирпичная, ул. Вокзальная, ул. Андрея Краснослободцева, ул. Тургинская, ул. Октябрьская, ул. Подгорная, пер. Лесной, пер. Рабочий, ул. Фасадная, ул. Песчаная, ул. Садовая, ул. Шумихина, ул. Восточная, ул. Юбилейная, ул. Новая, ул. Радость, ул. Даурская	1	существующая	ул. Быркинская, ул. Кирпичная, ул. Вокзальная, ул. Андрея Краснослободцева, ул. Тургинская, ул. Октябрьская, ул. Подгорная, пер. Лесной, пер. Рабочий, ул. Фасадная, ул. Песчаная, ул. Садовая, ул. Шумихина, ул. Восточная, ул. Юбилейная, ул. Новая, ул. Радость, ул. Даурская
18	МР "Оловянинский район" ЗК	Оловяннинское	ул. Комсомольская, ул. Красноармейская, ул. Коробейникова, ул. Спортивная, ул. Партизанская, ул. Заречная, ул. Паровозная, ул. Набережная, пер. Узкий, пер. Восточный, пер. Юбилейный, пер. Горького, ул. Даурская, ул. Лазо, ул. Больничная, ул. Северная, ул. Якимова, ул. Смоленская, ул. Погодаева, пер. Школьный, пер. Тихий, пер. Западный, ул. Производственная, ул. Транспортная, ул. Известковая, ул. Заводская, ул. Кирпичная	1	существующая	ул. Комсомольская, ул. Красноармейская, ул. Коробейникова, ул. Спортивная, ул. Партизанская, ул. Заречная, ул. Паровозная, ул. Набережная, пер. Узкий, пер. Восточный, пер. Юбилейный, пер. Горького, ул. Даурская, ул. Лазо, ул. Больничная, ул. Северная, ул. Якимова, ул. Смоленская, ул. Погодаева, пер. Школьный, пер. Тихий, пер. Западный, ул. Производственная, ул. Транспортная, ул. Известковая, ул. Заводская, ул. Кирпичная
19	МР "Оловянинский район" ЗК	Оловяннинское	112 разъезд, ул. Линейная, ул. Заречная, ул. Южная, ул. Коммунальная, ул. Журавлева, ул. Промышленная, ул. Дорожная, ул. Песчаная, ул. Колхозная, ул. Подгорная, ул. Дзержинского, ул. Гражданская, ул. Молодежная, ул. Гурулева, ул. Гвардейская, ул. Урожайная, ул. Каратаева, ул. Невская, ул. 60 лет Октября, ул. Железнодорожная, ул. Садовая, ул. Трудовая, ул. Ударная, ул. Титова, ул. Савицкий, ул. Станционная, ул. Профсоюзная, ул. Рабочая, ул. Первомайская, ул. Клубная	1	существующая	112 разъезд, ул. Линейная, ул. Заречная, ул. Южная, ул. Коммунальная, ул. Журавлева, ул. Промышленная, ул. Дорожная, ул. Песчаная, ул. Колхозная, ул. Подгорная, ул. Дзержинского, ул. Гражданская, ул. Молодежная, ул. Гурулева, ул. Гвардейская, ул. Урожайная, ул. Каратаева, ул. Невская, ул. 60 лет Октября, ул. Железнодорожная, ул. Садовая, ул. Трудовая, ул. Ударная, ул. Титова, ул. Савицкий, ул. Станционная, ул. Профсоюзная, ул. Рабочая, ул. Первомайская, ул. Клубная
20	МР "Оловянинский район" ЗК	Оловяннинское	ул.Московская, ул.Октябрьская, ул.Пионерская, ул.Советская, ул.Строительная, ул.Петрова, ул.Гагарина, ул.Машиностроительная	1	существующая	ул.Московская, ул.Октябрьская, ул.Пионерская, ул.Советская, ул.Строительная, ул.Петрова, ул.Гагарина, ул.Машиностроительная
21	МР "Оловянинский район" ЗК	Ононское	ул. Кирпичная, ул. Строительная, ул. Набережная, ул. Нагорная, ул. Почтовая, ул. Школьная, ул. Молодежная, ул. Новая, ул. Садовая, ул. Центральная	1	существующая	ул. Кирпичная, ул. Строительная, ул. Набережная, ул. Нагорная, ул. Почтовая, ул. Школьная, ул. Молодежная, ул. Новая, ул. Садовая, ул. Центральная
22	МР "Оловянинский район" ЗК	Победа	ул. Луговая, ул. Новая, ул. Клубная, ул. Лесная	1	существующая	ул. Луговая, ул. Новая, ул. Клубная, ул. Лесная
23	МР "Оловянинский район" ЗК	Степнинское	ул. Профсоюзная, ул. Производственная, ул. Ударная, ул. Трудовая, ул. Комсомольская, ул. Линейная, ул. Станционная, ул. Луговая, ул. Гражданская, ул. Рабочая, ул. Нагорная, ул. Комарова	1	существующая	ул. Профсоюзная, ул. Производственная, ул. Ударная, ул. Трудовая, ул. Комсомольская, ул. Линейная, ул. Станционная, ул. Луговая, ул. Гражданская, ул. Рабочая, ул. Нагорная, ул. Комарова
24	МР "Оловянинский район" ЗК	Тополёвка		1	существующая	
25	МР "Оловянинский район" ЗК	Тургинское	ул. Партизанская, мкр. Луговой, ул. Комсомольская, ул. Октябрьская, ул. Молодежная	1	существующая	ул. Партизанская, мкр. Луговой, ул. Комсомольская, ул. Октябрьская, ул. Молодежная
26	МР "Оловянинский район" ЗК	Улан-Цацыкское	ул. Школьная, ул. Нагорная, ул. Степная, ул. Безымянная, ул. Совхозная, ул. Центральная, ул. Каменная, ул. Октябрьская, ул. Набережная	1	существующая	ул. Школьная, ул. Нагорная, ул. Степная, ул. Безымянная, ул. Совхозная, ул. Центральная, ул. Каменная, ул. Октябрьская, ул. Набережная
27	МР "Оловянинский район" ЗК	Улятуйское	ул.Советская, ул. Заречная, ул. Совхозная, ул. Нагорная, ул. Новая, ул. Им.братьев Сараевых, ул. Луговая, ул. Ключевая, Лесничный пер., ул. Школьная, ул. Пизанская	1	существующая	ул.Советская, ул. Заречная, ул. Совхозная, ул. Нагорная, ул. Новая, ул. Им.братьев Сараевых, ул. Луговая, ул. Ключевая, Лесничный пер., ул. Школьная, ул. Пизанская
28	МР "Оловянинский район" ЗК	Уртуйское	ул. Садовая, ул. Молодежная, ул. Советская, ул. Пионерская, ул. Нагорная, ул. Новая	1	существующая	ул. Садовая, ул. Молодежная, ул. Советская, ул. Пионерская, ул. Нагорная, ул. Новая
29	МР "Оловянинский район" ЗК	Хада-Булакское	ул. 2-я Широкая, ул. Гражданская, ул. Школьная, ул. Первомайская, ул. Новая, ул. Центральная, ул. Озерная, ул. Трудовая, ул. Железнодорожная, ул. Рабочая, ул. Советская, ул. Колхозная, ул. 1-я Широкая, ул. Октябрьская	1	существующая	ул. 2-я Широкая, ул. Гражданская, ул. Школьная, ул. Первомайская, ул. Новая, ул. Центральная, ул. Озерная, ул. Трудовая, ул. Железнодорожная, ул. Рабочая, ул. Советская, ул. Колхозная, ул. 1-я Широкая, ул. Октябрьская
30	МР "Оловянинский район" ЗК	Хара-Быркинское	ул. Первомайская, ул. Юбилейная , ул. Советская, ул. Молодежная, ул. Мира	1	существующая	ул. Первомайская, ул. Юбилейная , ул. Советская, ул. Молодежная, ул. Мира

31	МР "Оловянинский район" ЗК	Яснинское	ул. Комсомольская д.1, пер. Зеленый, ул. Залинейная д.47, д.9, ул. Железнодорожная, ул. Станционная д.8, д.24, ул. Нагорная д.2, д.5, д.22, ул. Зеленая д.22, ул. Базарная д.13, д.37, д.47, ул. Подгорная д.38, д.62, д.77, д.87, ул. 50 лет Октября д.1, д.2, д.3, д.5, д.6, д.8, д.10, ул. Мира д.1, д.3, ул. Комсомольская д.5, ул. Ленина д.4, д.10, д.12, д.13, д.15, д.16, д.18, д.19, д.20, д.21, д.22, д.24, ул. Мира д.2, д.4, д.6. д.12, д.14, д.16	1	существующая	ул. Комсомольская д.1, пер. Зеленый, ул. Залинейная д.47, д.9, ул. Железнодорожная, ул. Станционная д.8, д.24, ул. Нагорная д.2, д.5, д.22, ул. Зеленая д.22, ул. Базарная д.13, д.37, д.47, ул. Подгорная д.38, д.62, д.77, д.87, ул. 50 лет Октября д.1, д.2, д.3, д.5, д.6, д.8, д.10, ул. Мира д.1, д.3, ул. Комсомольская д.5, ул. Ленина д.4, д.10, д.12, д.13, д.15, д.16, д.18, д.19, д.20, д.21, д.22, д.24, ул. Мира д.2, д.4, д.6. д.12, д.14, д.16
32	МР "Оловянинский район" ЗК	Ясногорское	ул.1-я Малая, ул.Станционная, ул.Кленовая, мкр.Ковыльный, ул.Дорожная, ул.Железнодорожная, ул.Нагооная, ул.Центральная, ул.Алексейцева, ул.Цветочная, мкр.Раздольный, мкр.Школьный, ул.Пионерская, ул.Магистральная, ул.Березовая, ул.Осенняя	1	существующая	ул.1-я Малая, ул.Станционная, ул.Кленовая, мкр.Ковыльный, ул.Дорожная, ул.Железнодорожная, ул.Нагооная, ул.Центральная, ул.Алексейцева, ул.Цветочная, мкр.Раздольный, мкр.Школьный, ул.Пионерская, ул.Магистральная, ул.Березовая, ул.Осенняя
33	МР "Оловянинский район" ЗК	Ясногорское	ул.Славянская, ул.Озерная	1	существующая	ул.Славянская, ул.Озерная
34	МР "Оловянинский район" ЗК	Ясногорское	ул.2-я Малая, ул.Лиственная, ул.Дачная, ул.Рябиновая, мкр.Абрикосовый, ул.Юбилейная	1	существующая	ул.2-я Малая, ул.Лиственная, ул.Дачная, ул.Рябиновая, мкр.Абрикосовый, ул.Юбилейная
35	МР "Оловянинский район" ЗК	Ясногорское	ул.Ононская, ул.Зеленая, ул.Мира, ул.Весенняя, ул.Багульная, ул.Садовая	1	существующая	ул.Ононская, ул.Зеленая, ул.Мира, ул.Весенняя, ул.Багульная, ул.Садовая
35						
1	МР "Сретенский район" ЗК	Адом		1	существующая	
2	МР "Сретенский район" ЗК	Алиянское	ул. Красноармейская, ул. Луговая, пер. Молодежный, пер. Речной ул. Новая	1	существующая	ул. Красноармейская, ул. Луговая, пер. Молодежный, пер. Речной ул. Новая
3	МР "Сретенский район" ЗК	Болотово	ул. Центральная, ул. Нагорная, ул. Луговая, ул. Лесная.	1	существующая	ул. Центральная, ул. Нагорная, ул. Луговая, ул. Лесная.
4	МР "Сретенский район" ЗК	Верхняя Куэнга	ул. Центральная, ул. Набережная, ул. Луговая, ул. Школьная, пер. Школьный, ул. Новая, ул. Заречная, ул. Весенняя, ул. Рабочая.	1	существующая	ул. Центральная, ул. Набережная, ул. Луговая, ул. Школьная, пер. Школьный, ул. Новая, ул. Заречная, ул. Весенняя, ул. Рабочая.
5	МР "Сретенский район" ЗК	Делюн	ул. Центральная.	1	существующая	ул. Центральная.
6	МР "Сретенский район" ЗК	Дунаевское	ул. Степная, ул. Школьная, ул. Нагорная, ул. Строительная, ул. Привокзальная, Железнодорожная, ул. Центральная, ул. Рабочая, ул.Новая ,ул. Набережная	1	существующая	ул. Степная, ул. Школьная, ул. Нагорная, ул. Строительная, ул. Привокзальная, Железнодорожная, ул. Центральная, ул. Рабочая, ул.Новая ,ул. Набережная
7	МР "Сретенский район" ЗК	Кокуйское	пер. Пристанский, пер. Вокзальный, ул. Новая, ул. Ленина, пер. Шилкинский, пер. Школьный до переезда, ул. 1-ая Набережная, ул. 2-ая Набережная, ул. Железнодорожная нечетная, ул. Майская, ул. Гладкова.	1	существующая	пер. Пристанский, пер. Вокзальный, ул. Новая, ул. Ленина, пер. Шилкинский, пер. Школьный до переезда, ул. 1-ая Набережная, ул. 2-ая Набережная, ул. Железнодорожная нечетная, ул. Майская, ул. Гладкова.
8	МР "Сретенский район" ЗК	Кокуйское	ул. Зеленая, ул. Железнодорожная четная, ул. Весенняя, ул. Журавлёва, ПУ-30, ул. Октябрьская, пер. Кирпичный, ул. Нагорная от ул. Рабочая, пер. Школьный от переезда, ул. Рабочая, ул. Утёсная, ул. 2-ая Нагорная, ул. 1-я Луговая от пер. Школьного.	1	существующая	ул. Зеленая, ул. Железнодорожная четная, ул. Весенняя, ул. Журавлёва, ПУ-30, ул. Октябрьская, пер. Кирпичный, ул. Нагорная от ул. Рабочая, пер. Школьный от переезда, ул. Рабочая, ул. Утёсная, ул. 2-ая Нагорная, ул. 1-я Луговая от пер. Школьного.
9	МР "Сретенский район" ЗК	Кокуйское	ул. Кирова, ул. Клубная, ул. Нагорная до ул. Рабочая, ул. 1-ая Луговая до Школьного пер., ул. Советская, ул. Заводская, ул. Безымянная, ул. Комсомольская, ул. Трудовая, ул. 2-я Луговая, ул.Заводская, пер.Шилкинский	1	существующая	ул. Кирова, ул. Клубная, ул. Нагорная до ул. Рабочая, ул. 1-ая Луговая до Школьного пер., ул. Советская, ул. Заводская, ул. Безымянная, ул. Комсомольская, ул. Трудовая, ул. 2-я Луговая, ул.Заводская, пер.Шилкинский
10	МР "Сретенский район" ЗК	Кулан	ул. Новая, ул. Ветеранов Колобовых	1	существующая	ул. Новая, ул. Ветеранов Колобовых
11	МР "Сретенский район" ЗК	Нижняя Куэнга	ул. Нагорная, ул. Новая, ул. Заречная, ул. Трактовая, ул. Степная, ул. Набережная, ул. Мостовая, пер. Северный	1	существующая	ул. Нагорная, ул. Новая, ул. Заречная, ул. Трактовая, ул. Степная, ул. Набережная, ул. Мостовая, пер. Северный

12	МР "Сретенский район" ЗК	Сретенское	ул. Клубная, ул. Карелина, ул. Коммунальная, ул. Самарина, ул. Олимпийская, ул. Трофимова, ул. Мира, ул. Ефремова, ул. Октябрьская, ул. Хабаровская, ул. Первомайская, ул. Водников	1	существующая	ул. Клубная, ул. Карелина, ул. Коммунальная, ул. Самарина, ул. Олимпийская, ул. Трофимова, ул. Мира, ул. Ефремова, ул. Октябрьская, ул. Хабаровская, ул. Первомайская, ул. Водников
13	МР "Сретенский район" ЗК	Сретенское	ул. Декабристов, ул. Забайкальская, ул. Набережная, ул. Луначарского, ул. Попова, ул. Журавлёва, ул. Балябина, ул. Чернышевского, ул. Гагарина, ул. Чехова, ул. Белявского, ул. Гладкова, ул. Пролетарский, пер. Якимовский , Транспортный пер., Шилкинский пер., пер. Коротаева, ул. Советская, ул. Кочеткова, ул. Энергетиков, пер. Пролетарский, пер. Якимовский	1	существующая	ул. Декабристов, ул. Забайкальская, ул. Набережная, ул. Луначарского, ул. Попова, ул. Журавлёва, ул. Балябина, ул. Чернышевского, ул. Гагарина, ул. Чехова, ул. Белявского, ул. Гладкова, ул. Пролетарский, пер. Якимовский , Транспортный пер., Шилкинский пер., пер. Коротаева, ул. Советская, ул. Кочеткова, ул. Энергетиков, пер. Пролетарский, пер. Якимовский
14	МР "Сретенский район" ЗК	Сретенское	ул. Весенняя, ул. Погодаева, ул. Садовая, ул. Молодежная, ул. Партизанская, ул. Песчаная, ул. Комсомольская, ул. Бутина, ул. Рабочая, ул. Новая, Лазебного, ул. Лазо, Пионерская, ул. Лесная, ул. Зеленая, ул. Фабричная, ул. Речная, пер. Речной, ул. Нагорная.	1	существующая	ул. Весенняя, ул. Погодаева, ул. Садовая, ул. Молодежная, ул. Партизанская, ул. Песчаная, ул. Комсомольская, ул. Бутина, ул. Рабочая, ул. Новая, Лазебного, ул. Лазо, Пионерская, ул. Лесная, ул. Зеленая, ул. Фабричная, ул. Речная, пер. Речной, ул. Нагорная.
15	МР "Сретенский район" ЗК	Сретенское	ул. 2-ая Железнодорожная, ул. Кириллова, ул. Сельская, ул. Строительная, ул. Школьная, ул. Вокзальная, ул. Железнодорожная, ул Нестерова, ул. Перевозная, ул. Профсоюзная, пос. Моргул, ул. Ключевая, ул. Алиянская	1	существующая	ул. 2-ая Железнодорожная, ул. Кириллова, ул. Сельская, ул. Строительная, ул. Школьная, ул. Вокзальная, ул. Железнодорожная, ул Нестерова, ул. Перевозная, ул. Профсоюзная, пос. Моргул, ул. Ключевая, ул. Алиянская
16	МР "Сретенский район" ЗК	Усть-Карск		1	существующая	
17	МР "Сретенский район" ЗК	Усть-Курлыч	ул. Конторская, ул. Школьная.	1	существующая	ул. Конторская, ул. Школьная.
18	МР "Сретенский район" ЗК	Усть-Наринзорское	ул. Центральная, ул. Колхозная, ул. Клубная, ул. Строителей, ул. Рабочая, ул. Набережная, ул. Заречная, ул. Новая.	1	существующая	ул. Центральная, ул. Колхозная, ул. Клубная, ул. Строителей, ул. Рабочая, ул. Набережная, ул. Заречная, ул. Новая.
19	МР "Сретенский район" ЗК	Чикичейское	ул. Дмитрия Фирсовича, ул. Титкова, ул. Нагорная, ул. Семена Спиридоновича, ул. Энергетиков, ул. Ветеранов, ул. Верхняя, ул. Заречная	1	существующая	ул. Дмитрия Фирсовича, ул. Титкова, ул. Нагорная, ул. Семена Спиридоновича, ул. Энергетиков, ул. Ветеранов, ул. Верхняя, ул. Заречная
19						
1	Улетовский муниципальный округ ЗК	Аблайстуйский бор		1	существующая	
2	Улетовский муниципальный округ ЗК	Аблатукан	ул. Трудовая, ул. Школьная	1	существующая	ул. Трудовая, ул. Школьная
3	Улетовский муниципальный округ ЗК	Арей	ул. Кирова, ул. Ленина, ул. Лесная, ул. Озерная, ул. Школьная	1	существующая	ул. Кирова, ул. Ленина, ул. Лесная, ул. Озерная, ул. Школьная
4	Улетовский муниципальный округ ЗК	Артинское	Ул. Степная, ул. Цветочная, ул. Нахановича, ул. Нагорная, ул. 40 лет Победы, ул. Набережная, ул. Школьная, ул. Советская, ул. Песчаная, ул. Лесная	1	существующая	Ул. Степная, ул. Цветочная, ул. Нахановича, ул. Нагорная, ул. 40 лет Победы, ул. Набережная, ул. Школьная, ул. Советская, ул. Песчаная, ул. Лесная
5	Улетовский муниципальный округ ЗК	Бальзой	ул. Ковалева, ул. Лазо, ул. Центральная, ул. Школьная, пер. Морозова	1	существующая	ул. Ковалева, ул. Лазо, ул. Центральная, ул. Школьная, пер. Морозова
6	Улетовский муниципальный округ ЗК	Голубичная	ул. Дорожная, ул. Заводская, ул. Лесная, ул. Набережная, ул. Нагорная, ул. Шахтерская, ул. Школьная	1	существующая	ул. Дорожная, ул. Заводская, ул. Лесная, ул. Набережная, ул. Нагорная, ул. Шахтерская, ул. Школьная
7	Улетовский муниципальный округ ЗК	Горека		1	существующая	
8	Улетовский муниципальный округ ЗК	Горекацанское		1	существующая	
9	Улетовский муниципальный округ ЗК	Дешулан	ул. Ингодинская, ул. Заречная, ул. Октябрьская	1	существующая	ул. Ингодинская, ул. Заречная, ул. Октябрьская

20	Улетовский муниципальный округ ЗК	Улётовское	ул. Загородная, ул. Новая, ул. Кирова, ул. Партизанская с 29 по 1, ул. Спортивная, ул. Ингодинская, ул. Пионерская, ул. Чапаева, ул. Кооперативная, ул. Пушкина, ул. Лермонтова, ул. Нагорная, ул. Набережная, ул. Декабристов, ул. Есенина, ул. Заборовского, ул. Погодаева, ул. Строительная, ул. Журавлева, ул. Горького с 26 по 1,ул. Советская с 44 по 1, ул. Свердлова с 10 по 1, ул. Студенческая, ул. Таежная, пер. Чкаловский, ул. Чкалова	1	существующая	ул. Загородная, ул. Новая, ул. Кирова, ул. Партизанская с 29 по 1, ул. Спортивная, ул. Ингодинская, ул. Пионерская, ул. Чапаева, ул. Кооперативная, ул. Пушкина, ул. Лермонтова, ул. Нагорная, ул. Набережная, ул. Декабристов, ул. Есенина, ул. Заборовского, ул. Погодаева, ул. Строительная, ул. Журавлева, ул. Горького с 26 по 1,ул. Советская с 44 по 1, ул. Свердлова с 10 по 1, ул. Студенческая, ул. Таежная, пер. Чкаловский, ул. Чкалова
21	Улетовский муниципальный округ ЗК	Хадактинское	ул. Большая, ул. Колхозная, ул. Комсомольская, ул. Мостовая, ул. Молодежная, ул. Набережная, ул. Островная, ул. Партизанская, ул. Пионерская, ул. Тракторная, ул. Чапаева, ул. Школьная, ул. Центральная	1	существующая	ул. Большая, ул. Колхозная, ул. Комсомольская, ул. Мостовая, ул. Молодежная, ул. Набережная, ул. Островная, ул. Партизанская, ул. Пионерская, ул. Тракторная, ул. Чапаева, ул. Школьная, ул. Центральная
22	Улетовский муниципальный округ ЗК	Черемхово	ул. Заречная, ул. Ингодинская, ул. Комсомольская, ул. Лазо, ул. Молодежная, ул. Набережная, ул. Новая, ул. Партизанская, ул. Советов, ул. Чехова	1	существующая	ул. Заречная, ул. Ингодинская, ул. Комсомольская, ул. Лазо, ул. Молодежная, ул. Набережная, ул. Новая, ул. Партизанская, ул. Советов, ул. Чехова
23	Улетовский муниципальный округ ЗК	Шебартуй	Шебартуй 2 ул. Центральная	1	существующая	Шебартуй 2 ул. Центральная
24	Улетовский муниципальный округ ЗК	Шехолан	ул. Ингодинская, ул. Колхозная, ул. Лесная, ул. Проточная, ул. Садовая, ул. Центральная, ул. Школьная	1	существующая	ул. Ингодинская, ул. Колхозная, ул. Лесная, ул. Проточная, ул. Садовая, ул. Центральная, ул. Школьная
24						
1	Хилокский муниципальный округ Забайкальского края	Алентуй	ул. лесная, ул. Школьная, ул. Наран, ул. Весенняя, ул. Шонтойская	1	существующая	ул. лесная, ул. Школьная, ул. Наран, ул. Весенняя, ул. Шонтойская
2	Хилокский муниципальный округ Забайкальского края	Бадинское	ул. 40 лет Октября, ул. Лесная , ул. Привокзальная, ул. Полевая, ул. Уютная, ул. Мира, ул. Гражданская, пер. Садовый, ул. Сенная, ул. Геологическая, ул. Почтовая, ул. Пионерская, ул. Спортивная, ул. Энтузиастов ул. Юность, ул. Заречная, ул. Первомайская, ул. Новая, ул. Советская, ул. Красноармейская, ул. Набережная, ул. Рабочая, ул. Октябрьская, ул. Комсомольская, ул. Колхозная, ул. Профсоюзная, ул. Молодежная, ул. 2-я Колхозная	1	существующая	ул. 40 лет Октября, ул. Лесная , ул. Привокзальная, ул. Полевая, ул. Уютная, ул. Мира, ул. Гражданская, пер. Садовый, ул. Сенная, ул. Геологическая, ул. Почтовая, ул. Пионерская, ул. Спортивная, ул. Энтузиастов ул. Юность, ул. Заречная, ул. Первомайская, ул. Новая, ул. Советская, ул. Красноармейская, ул. Набережная, ул. Рабочая, ул. Октябрьская, ул. Комсомольская, ул. Колхозная, ул. Профсоюзная, ул. Молодежная, ул. 2-я Колхозная
3	Хилокский муниципальный округ Забайкальского края	Глинкинское	ул. Новая, ул. Клубная, ул. Школьная, ул. Нагорная, ул. Колхозная	1	существующая	ул. Новая, ул. Клубная, ул. Школьная, ул. Нагорная, ул. Колхозная
4	Хилокский муниципальный округ Забайкальского края	Гыршелун	ул. Рабочая, ул. Станционная, ул. Лесная, ул. Заводская, ул. Привокзальная, ул. Первомайская, ул. Набережная, ул. Школьная, ул. Новая, ул. Железнодорожная, ул. Советская, ул. Сенная, ул. Нагорная, ул. Ключевская	1	существующая	ул. Рабочая, ул. Станционная, ул. Лесная, ул. Заводская, ул. Привокзальная, ул. Первомайская, ул. Набережная, ул. Школьная, ул. Новая, ул. Железнодорожная, ул. Советская, ул. Сенная, ул. Нагорная, ул. Ключевская
5	Хилокский муниципальный округ Забайкальского края	Дайгур	ул. Степная	1	существующая	ул. Степная
6	Хилокский муниципальный округ Забайкальского края	Жилкий хутор	ул. Островская, ул. Хвойная, ул. Сиреневая, ул. Береговая, ул. Ягодная, ул. Лесная, ул. Строительная	1	существующая	ул. Островская, ул. Хвойная, ул. Сиреневая, ул. Береговая, ул. Ягодная, ул. Лесная, ул. Строительная
7	Хилокский муниципальный округ Забайкальского края	Жипхегенское	ул. Таежная, ул. Заводская, ул. Набережная, ул. Мира, ул. Новая, ул. Лесная, ул. Нагорная, ул. Залинейная, ул. Дачная, ул. Советская	1	существующая	ул. Таежная, ул. Заводская, ул. Набережная, ул. Мира, ул. Новая, ул. Лесная, ул. Нагорная, ул. Залинейная, ул. Дачная, ул. Советская
8	Хилокский муниципальный округ Забайкальского края	Загарино		1	существующая	
9	Хилокский муниципальный округ Забайкальского края	Закультинское	ул. Трактовая, ул. Кооперативная, ул. Школьная, ул. Новая, ул. Солнечная	1	существующая	ул. Трактовая, ул. Кооперативная, ул. Школьная, ул. Новая, ул. Солнечная
10	Хилокский муниципальный округ Забайкальского края	Зурун	ул. Озерная, ул. Центральная, ул. Колхозная, ул. Набережная, ул. Железнодорожная, ул. Молодежная	1	существующая	ул. Озерная, ул. Центральная, ул. Колхозная, ул. Набережная, ул. Железнодорожная, ул. Молодежная

11	Хилокский муниципальный округ Забайкальского края	Линёво-Озёрское	ул. Весенняя, ул. Зеленая, ул. Южная, ул. Тамбовская, ул. Олимпийская, ул. Шоссейная, ул. Мира, ул. Лесная, ул. Новая, ул. Заречная, ул. Садовая, ул. Хлуднева, ул. Советская, ул. Северная, ул. Заводская, ул. Ленина, ул. Профсоюзная, ул. Первомайская, ул. Заозерная, ул. Забайкальская, ул. Октябрьская	1	существующая	ул. Весенняя, ул. Зеленая, ул. Южная, ул. Тамбовская, ул. Олимпийская, ул. Шоссейная, ул. Мира, ул. Лесная, ул. Новая, ул. Заречная, ул. Садовая, ул. Хлуднева, ул. Советская, ул. Северная, ул. Заводская, ул. Ленина, ул. Профсоюзная, ул. Первомайская, ул. Заозерная, ул. Забайкальская, ул. Октябрьская
12	Хилокский муниципальный округ Забайкальского края	Могзонское	ул.Вокзальная, ул.Комсомольская, пер.Советский, ул.Стадионная, мкр.Северный, ул.Чкалова, ул.Орджоникидзе, ул.Профсоюзная, ул.Советская, ул.Лесная, ул.Заозерная, ул.Набережная, ул.Кочнева, ул.Восточная, ул.Зеленая, ул.Новая, ул.Крупской, ул.Борцов Революции, ул.Северная, ул.Геологическая, ул.Строительная, пер.Садовый, ул.Мира, ул.Партизанская, пер.Урицкого	1	существующая	ул.Вокзальная, ул.Комсомольская, пер.Советский, ул.Стадионная, мкр.Северный, ул.Чкалова, ул.Орджоникидзе, ул.Профсоюзная, ул.Советская, ул.Лесная, ул.Заозерная, ул.Набережная, ул.Кочнева, ул.Восточная, ул.Зеленая, ул.Новая, ул.Крупской, ул.Борцов Революции, ул.Северная, ул.Геологическая, ул.Строительная, пер.Садовый, ул.Мира, ул.Партизанская, пер.Урицкого
13	Хилокский муниципальный округ Забайкальского края	Могзонское	ул.Деповская, ул.Фрунзе, ул.Путейская, ул.Космическая, ул.Совхозная, ул.Куйбышева, ул.Дружбы народов, ул.Осипенко, ул.Рабочая, пр.Гагарина, ул. Серова, ул.Береговая, ул.Кирова,ул.Свердлова,ул. Горького	1	существующая	ул.Деповская, ул.Фрунзе, ул.Путейская, ул.Космическая, ул.Совхозная, ул.Куйбышева, ул.Дружбы народов, ул.Осипенко, ул.Рабочая, пр.Гагарина, ул. Серова, ул.Береговая, ул.Кирова,ул.Свердлова,ул. Горького
14	Хилокский муниципальный округ Забайкальского края	Мухор-Шибирка	ул. Мухор - Шибирская	1	существующая	ул. Мухор - Шибирская
15	Хилокский муниципальный округ Забайкальского края	Сарантуй		1	существующая	
16	Хилокский муниципальный округ Забайкальского края	Тайдут		1	существующая	
17	Хилокский муниципальный округ Забайкальского края	Тэрэпхен	ул. Южная, ул. Набережная, ул. Центральная, ул. Новая	1	существующая	ул. Южная, ул. Набережная, ул. Центральная, ул. Новая
18	Хилокский муниципальный округ Забайкальского края	Укурик		1	существующая	
19	Хилокский муниципальный округ Забайкальского края	Улястуй	ул. Советская	1	существующая	ул. Советская
20	Хилокский муниципальный округ Забайкальского края	Ушоты	ул. Центральная, ул. Нагорная	1	существующая	ул. Центральная, ул. Нагорная
21	Хилокский муниципальный округ Забайкальского края	Харагунское	ул. Степная, ул. Дорожная, ул. Комсомольская, ул. Партизанская, ул. Заводская, ул. Мира, ул. Советская, ул. Колхозная, ул. Шоссейная, ул. Вокзальная, ул. Набережная, ул. Рабочая, ул. Таежная, ул. Лесная, ул. Северная, ул. Больничная, ул. Новая, ул. Садовая, ул. Энергетиков, ул. Трудовая, ул. Коммунальная, ул. Строительная	1	существующая	ул. Степная, ул. Дорожная, ул. Комсомольская, ул. Партизанская, ул. Заводская, ул. Мира, ул. Советская, ул. Колхозная, ул. Шоссейная, ул. Вокзальная, ул. Набережная, ул. Рабочая, ул. Таежная, ул. Лесная, ул. Северная, ул. Больничная, ул. Новая, ул. Садовая, ул. Энергетиков, ул. Трудовая, ул. Коммунальная, ул. Строительная
22	Хилокский муниципальный округ Забайкальского края	Хилогосонское	ул. Новая, ул. Советская, ул. Школьная	1	существующая	ул. Новая, ул. Советская, ул. Школьная
23	Хилокский муниципальный округ Забайкальского края	Хилокское	Мкр. Заречье, ул.Расковой, ул. Пролетарская ул.Юбилейная, ул. Заречная, ул. 1 Новопосельская, ул. 2 Новопосельская, ул. Пришкольная, ул. Крестьянская, ул. Партизанская, ул. Шевченко, ул. Гризадубова, пер. Речной, пер. Песчанный, ул. Суворова, ул. Кутузова, ул. Новая, ул. Амбомская, ул. Зелёная, ул. Промкомбинатовская, ул. Лесозаводская. ул. Байкальская, ул Луговая	1	существующая	Мкр. Заречье, ул.Расковой, ул. Пролетарская ул.Юбилейная, ул. Заречная, ул. 1 Новопосельская, ул. 2 Новопосельская, ул. Пришкольная, ул. Крестьянская, ул. Партизанская, ул. Шевченко, ул. Гризадубова, пер. Речной, пер. Песчанный, ул. Суворова, ул. Кутузова, ул. Новая, ул. Амбомская, ул. Зелёная, ул. Промкомбинатовская, ул. Лесозаводская. ул. Байкальская, ул Луговая

24	Хилокский муниципальный округ Забайкальского края	Хилокское	Мкр. Молотовск, ул. Солнечная, ул. им Николая Ветрова, ул. им Павла Буянова, ул. им Виктора Часных, ул. Полевая, ул. Таежная, ул. Совхозная, ул. Свердлова, ул. Куйбышева, ул. Приозерная, ул. Макаренко, ул. Кочнева, ул. Лесная, ул. Урицкого, ул.Горького, ул. Энгельса, ул. Бурилова, ул. Карла Маркса, ул. Набережная, ул. Трактовая, ул. Победа, ул. Космическая, пер. Восточный, ул. Рассветная	1	существующая	Мкр. Молотовск, ул. Солнечная, ул. им Николая Ветрова, ул. им Павла Буянова, ул. им Виктора Часных, ул. Полевая, ул. Таежная, ул. Совхозная, ул. Свердлова, ул. Куйбышева, ул. Приозерная, ул. Макаренко, ул. Кочнева, ул. Лесная, ул. Урицкого, ул.Горького, ул. Энгельса, ул. Бурилова, ул. Карла Маркса, ул. Набережная, ул. Трактовая, ул. Победа, ул. Космическая, пер. Восточный, ул. Рассветная
25	Хилокский муниципальный округ Забайкальского края	Хилокское	Мкр. Остров, ул. Крупской, ул. Вокзальная, ул. Железнодорожная, ул. Ямаровская, ул. Гражданская, ул. Молодогвардейская, ул. Заливная, ул. Кирова, ул. Проточная, ул. Лермонтова, ул. Борцов Революции, ул. Богдана Хмельницкого, ул. Фрунзе, Колхозный переулок, ул. Новоостровская, ул. Лазо ул. Щорса, ул. Декабристов	1	существующая	Мкр. Остров, ул. Крупской, ул. Вокзальная, ул. Железнодорожная, ул. Ямаровская, ул. Гражданская, ул. Молодогвардейская, ул. Заливная, ул. Кирова, ул. Проточная, ул. Лермонтова, ул. Борцов Революции, ул. Богдана Хмельницкого, ул. Фрунзе, Колхозный переулок, ул. Новоостровская, ул. Лазо ул. Щорса, ул. Декабристов
26	Хилокский муниципальный округ Забайкальского края	Хилокское	Мкр. Гора ул. Комсомольская, ул. Орджоникидзе, ул. Калинина, ул. Ключевая, ул. Октябрьская, ул. Пушкина, ул. Щербакова, ул. Полина Осипенко, ул. Коммунальная, ул. Чкалова, ул. Чапаева, ул. Нагорная, ул. Рабочая, ул. Советская, ул. Пионерская, ул. Ленина.	1	существующая	Мкр. Гора ул. Комсомольская, ул. Орджоникидзе, ул. Калинина, ул. Ключевая, ул. Октябрьская, ул. Пушкина, ул. Щербакова, ул. Полина Осипенко, ул. Коммунальная, ул. Чкалова, ул. Чапаева, ул. Нагорная, ул. Рабочая, ул. Советская, ул. Пионерская, ул. Ленина.
27	Хилокский муниципальный округ Забайкальского края	Хушенгинское	ул. Проселочная, ул. Космонавтов, ул. Мира, ул. Нагорная, ул. Ягодная, ул. Лесная, ул. Партизанская, ул. Вокзальная, ул. Молодежная, ул. Пионерская, ул. Линейная, ул. Набережная, ул. Маленькая, ул. Заводская, ул. Центральная, ул. Шольная, ул. Юбилейная, ул. Клубная, ул. Мостовая, ул. Стадионная, ул. Комсомольская, ул. Шоссейная, ул. Сосновая	1	существующая	ул. Проселочная, ул. Космонавтов, ул. Мира, ул. Нагорная, ул. Ягодная, ул. Лесная, ул. Партизанская, ул. Вокзальная, ул. Молодежная, ул. Пионерская, ул. Линейная, ул. Набережная, ул. Маленькая, ул. Заводская, ул. Центральная, ул. Шольная, ул. Юбилейная, ул. Клубная, ул. Мостовая, ул. Стадионная, ул. Комсомольская, ул. Шоссейная, ул. Сосновая
28	Хилокский муниципальный округ Забайкальского края	Шиля	ул. Мунчонова, ул. Гармаева	1	существующая	ул. Мунчонова, ул. Гармаева
29	Хилокский муниципальный округ Забайкальского края	Энгорокское	ул. Береговая, ул. Рабочая. ул. Набережная	1	существующая	ул. Береговая, ул. Рабочая. ул. Набережная
29						
1	МР "Чернышевский район" ЗК	Аксёново-Зиловское	ул. Восточная, ул. Железнодорожная, ул. Западная, ул. Кондукторская 2-я, ул. Кондукторская, ул. Набережная, ул. 1-я Набережная, ул. 2-я Набережная Кондукторская, ул. Садовая, ул. Кировский-1, ул. Кировский-2, ул. Энергетиков, мкр. Школьный, ул. Юбилейная, ул. Багульная, ул. Южная, ул. Арчикойская 1-я, ул. Арчикойская 2-я.	1	существующая	ул. Восточная, ул. Железнодорожная, ул. Западная, ул. Кондукторская 2-я, ул. Кондукторская, ул. Набережная, ул. 1-я Набережная, ул. 2-я Набережная Кондукторская, ул. Садовая, ул. Кировский-1, ул. Кировский-2, ул. Энергетиков, мкр. Школьный, ул. Юбилейная, ул. Багульная, ул. Южная, ул. Арчикойская 1-я, ул. Арчикойская 2-я.
2	МР "Чернышевский район" ЗК	Аксёново-Зиловское	ул. Трудовая, ул. Колхозная, ул. Лазо, ул. Якутская, ул. Амурская, ул. Первомайская, ул. Калинина, ул. Аксенова, ул. Советская, ул. Журавлева, ул. Погодаева, ул. Партизанская, ул. Луговая, ул. Северная, ул. Зеленый Луг, ул. Связистов, ул. Подхоз, ул. Кирпичная, ул. Новая, ул. Октябрьская, ул. Кирова, ул. Микрорайон, ул. Чаадаева, ул. Урюмская, мкр. Березка.	1	существующая	ул. Трудовая, ул. Колхозная, ул. Лазо, ул. Якутская, ул. Амурская, ул. Первомайская, ул. Калинина, ул. Аксенова, ул. Советская, ул. Журавлева, ул. Погодаева, ул. Партизанская, ул. Луговая, ул. Северная, ул. Зеленый Луг, ул. Связистов, ул. Подхоз, ул. Кирпичная, ул. Новая, ул. Октябрьская, ул. Кирова, ул. Микрорайон, ул. Чаадаева, ул. Урюмская, мкр. Березка.
3	МР "Чернышевский район" ЗК	Алеурское	Алеур 2-й	1	существующая	Алеур 2-й
4	МР "Чернышевский район" ЗК	Алеурское	ул. Набережная, ул. 40 лет Победы, ул. Юбилейная, ул. Журавлева, ул. Заречная, ул. Пушкина, ул. Пушкина, ул. Погодаева, ул. Кирова, ул. Нагорная, ул. Степана Разина, ул. Железнодорожная	1	существующая	ул. Набережная, ул. 40 лет Победы, ул. Юбилейная, ул. Журавлева, ул. Заречная, ул. Пушкина, ул. Пушкина, ул. Погодаева, ул. Кирова, ул. Нагорная, ул. Степана Разина, ул. Железнодорожная
5	МР "Чернышевский район" ЗК	Ареда	ул. Базарная, ул. Железнодорожная	1	существующая	ул. Базарная, ул. Железнодорожная

6	МР "Чернышевский район" ЗК	Багульный	ул. Центральная, ул. Набережная, ул. Подгорная, ул. Новая	1	существующая	ул. Центральная, ул. Набережная, ул. Подгорная, ул. Новая
7	МР "Чернышевский район" ЗК	Байгульское		1	существующая	
8	МР "Чернышевский район" ЗК	Букачачинское	ул. Пролетарска, ул. Заречная, ул. Луговая, ул. Заводская, ул. Станционная, ул. Вокзальная, ул. Советская, ул. Семафорная, ул. Бухтинская, ул. Известковая, ул. Речная, ул. Новая, ул. Лесная, ул. Засопочная, ул. 9-е Января, ул. Кооперативная, ул. Агитинская, ул. Мостовая, пер. Нагорный, ул. Чернышевская, пер. Кузнечный.	1	существующая	ул. Пролетарска, ул. Заречная, ул. Луговая, ул. Заводская, ул. Станционная, ул. Вокзальная, ул. Советская, ул. Семафорная, ул. Бухтинская, ул. Известковая, ул. Речная, ул. Новая, ул. Лесная, ул. Засопочная, ул. 9-е Января, ул. Кооперативная, ул. Агитинская, ул. Мостовая, пер. Нагорный, ул. Чернышевская, пер. Кузнечный.
9	МР "Чернышевский район" ЗК	Букачачинское	ул. Набережная, ул. Базовская, ул. Победа, ул. Народная, ул. Стадионная, ул. Мирная. ул. Базарная, ул. Первомайская, ул. Октябрьская, ул. Северная, пер. Северный, ул. Остров, ул. Узловая, ул. Школьная, ул. Линейная, ул. Восточная, пер. Восточный, ул. Нагорная, пер. Сосновый	1	существующая	ул. Набережная, ул. Базовская, ул. Победа, ул. Народная, ул. Стадионная, ул. Мирная. ул. Базарная, ул. Первомайская, ул. Октябрьская, ул. Северная, пер. Северный, ул. Остров, ул. Узловая, ул. Школьная, ул. Линейная, ул. Восточная, пер. Восточный, ул. Нагорная, пер. Сосновый
10	МР "Чернышевский район" ЗК	Бухта	ул. Бухтинская, ул. Железнодорожная	1	существующая	ул. Бухтинская, ул. Железнодорожная
11	МР "Чернышевский район" ЗК	Бушулейское	ул. Железнодорожная, ул. Набережная, ул. Лесная, ул. Центральная, ул. Школьная, ул. Заречная	1	существующая	ул. Железнодорожная, ул. Набережная, ул. Лесная, ул. Центральная, ул. Школьная, ул. Заречная
12	МР "Чернышевский район" ЗК	Гаурское	ул. Набережная, ул. степная, ул. Новая, ул. Центральная, ул. Железнодорожная, ул. Заречная	1	существующая	ул. Набережная, ул. степная, ул. Новая, ул. Центральная, ул. Железнодорожная, ул. Заречная
13	МР "Чернышевский район" ЗК	Жирекенское	ул. 1-я Автомобилистов, ул. 2-я Автомобилистов, ул. Англичаниной, ул. Болотная, ул. Зеленая, ул. Клубная, ул. Лесная, ул. Новая, ул. 1-я Первостроителей, ул. 2-я Первостроителей, ул. пионерская, ул. Подгорная, ул. северная, ул. Сосновая, ул. строителей, ул. Центральная, ул. Школьная, ул. Заречная, ул. Молодежная, ул. Степная, ул. Энтузиастов, ул. Комарова, ул. Братская,ул. 1-я Автомобилистов, ул. 2-я Автомобилистов, ул. Англичаниной, ул. Болотная, ул. Зеленая, ул. Клубная, ул. Лесная, ул. Новая, ул. 1-я Первостроителей, ул. 2-я Первостроителей, ул. Пионерская, ул. Подгорная, ул. Северная,	1	существующая	ул. 1-я Автомобилистов, ул. 2-я Автомобилистов, ул. Англичаниной, ул. Болотная, ул. Зеленая, ул. Клубная, ул. Лесная, ул. Новая, ул. 1-я Первостроителей, ул. 2-я Первостроителей, ул. пионерская, ул. Подгорная, ул. северная, ул. Сосновая, ул. строителей, ул. Центральная, ул. Школьная, ул. Заречная, ул. Молодежная, ул. Степная, ул. Энтузиастов, ул. Комарова, ул. Братская,ул. 1-я Автомобилистов, ул. 2-я Автомобилистов, ул. Англичаниной, ул. Болотная, ул. Зеленая, ул. Клубная, ул. Лесная, ул. Новая, ул. 1-я Первостроителей, ул. 2-я Первостроителей, ул. Пионерская, ул. Подгорная, ул. Северная,
14	МР "Чернышевский район" ЗК	Жирекенское	ул. Сосновая, ул. Строителей, ул. Центральная, ул. Школьная,ул. Железнодорожная, ул. Удоканская, ул. Набережная	1	существующая	ул. Сосновая, ул. Строителей, ул. Центральная, ул. Школьная,ул. Железнодорожная, ул. Удоканская, ул. Набережная
15	МР "Чернышевский район" ЗК	Икшицкое	ул. Весенняя, ул. Луговая, ул. Новая, ул. Сельская, переулок Ключевой , ул. Центральная	1	существующая	ул. Весенняя, ул. Луговая, ул. Новая, ул. Сельская, переулок Ключевой , ул. Центральная
16	МР "Чернышевский район" ЗК	Кадая	ул. Береговая, ул. Журавлева, ул. Олимпийская, ул. Нагорная	1	существующая	ул. Береговая, ул. Журавлева, ул. Олимпийская, ул. Нагорная
17	МР "Чернышевский район" ЗК	Комсомольское	ул. октябрьская, ул. Подгорная, ул. Советская, ул. Набережная, ул. Луговая, ул. Юбилейная, ул. Новая, ул. Степная, ул. Клубная, ул. Молодежная. ул. Рабочая, ул. Нагорная, ул. Заречная 1 - я, ул. Заречная. 2- я	1	существующая	ул. октябрьская, ул. Подгорная, ул. Советская, ул. Набережная, ул. Луговая, ул. Юбилейная, ул. Новая, ул. Степная, ул. Клубная, ул. Молодежная. ул. Рабочая, ул. Нагорная, ул. Заречная 1 - я, ул. Заречная. 2- я
18	МР "Чернышевский район" ЗК	Кумаканда		1	существующая	
19	МР "Чернышевский район" ЗК	Курлыченское	Ул. Клубная, ул. Ундинская, ул. Верхняя, ул. Еланская, ул. Колхозная, ул. Школьная	1	существующая	Ул. Клубная, ул. Ундинская, ул. Верхняя, ул. Еланская, ул. Колхозная, ул. Школьная
20	МР "Чернышевский район" ЗК	Мильгидунское	ул. Восточная, ул. Железнодорожная, ул. Молодежная, ул. Сибирская, ул. Школьная, ул. Гагарина, ул. Заречная, ул. Северная, ул. Линейная, ул. Новая, ул. Хабарова, ул. Лесная, ул. Луговая	1	существующая	ул. Восточная, ул. Железнодорожная, ул. Молодежная, ул. Сибирская, ул. Школьная, ул. Гагарина, ул. Заречная, ул. Северная, ул. Линейная, ул. Новая, ул. Хабарова, ул. Лесная, ул. Луговая
21	МР "Чернышевский район" ЗК	Налгекан		1	существующая	
22	МР "Чернышевский район" ЗК	Новоильинское	ул. Центральная, ул. Набережная, ул. Нагорная	1	существующая	ул. Центральная, ул. Набережная, ул. Нагорная
23	МР "Чернышевский район" ЗК	Новооловское	ул. Молодежная, ул. Погодаева, ул. Партизанская	1	существующая	ул. Молодежная, ул. Погодаева, ул. Партизанская

24	МР "Чернышевский район" ЗК	Озерная	ул. Таежная, ул. Березовая	1	существующая	ул. Таежная, ул. Березовая
25	МР "Чернышевский район" ЗК	Старооловское	ул. Ленина, ул. Романова, ул. Сельская, ул. Юбилейная	1	существующая	ул. Ленина, ул. Романова, ул. Сельская, ул. Юбилейная
26	МР "Чернышевский район" ЗК	Укурейское	ул. верхняя, ул. Молодежная, ул. Мира, ул. Юбилейная, ул. Колхозная, ул. Лазо, ул. Транспортная, ул. Октябрьская, ул. Нагорная, ул. Первомайская	1	существующая	ул. верхняя, ул. Молодежная, ул. Мира, ул. Юбилейная, ул. Колхозная, ул. Лазо, ул. Транспортная, ул. Октябрьская, ул. Нагорная, ул. Первомайская
27	МР "Чернышевский район" ЗК	Ульякан	ул. Папанина, ул. Линейная, ул. Гагарина, ул. Лесная	1	существующая	ул. Папанина, ул. Линейная, ул. Гагарина, ул. Лесная
28	МР "Чернышевский район" ЗК	Урюмское	ул. Березовая, ул. Линейная, ул. 60 лет Октября, ул. Энергетиков, ул. молодежная, ул. Лесная, ул. Зеленая, ул. Набережная, ул. Береговая	1	существующая	ул. Березовая, ул. Линейная, ул. 60 лет Октября, ул. Энергетиков, ул. молодежная, ул. Лесная, ул. Зеленая, ул. Набережная, ул. Береговая
29	МР "Чернышевский район" ЗК	Утанское	ул. Карьерная, ул. Пролетарская. ул. Набережная, ул. Луговая, ул. Нагорная, ул. Юбилейная, ул. Молодежная, ул. Заречная, ул. Партизанская, ул. Колхозная, ул. Школьная, ул. Новая, пер. Рабочий, пер. Клубный, ул. Первомайская, ул. Погодаева	1	существующая	ул. Карьерная, ул. Пролетарская. ул. Набережная, ул. Луговая, ул. Нагорная, ул. Юбилейная, ул. Молодежная, ул. Заречная, ул. Партизанская, ул. Колхозная, ул. Школьная, ул. Новая, пер. Рабочий, пер. Клубный, ул. Первомайская, ул. Погодаева
30	МР "Чернышевский район" ЗК	Чернышевское	ул. Транспортная, ул. Карла-Маркса, ул. Центральная, пер. Сахалинский, ул. Коммунальный, ул. Железнодорожная, ул. Молодежная, ул. Калинина, ул. Юбилейная, ул. Кооперативная, ул. Погодаева, пер. Школьный.	1	существующая	ул. Транспортная, ул. Карла-Маркса, ул. Центральная, пер. Сахалинский, ул. Коммунальный, ул. Железнодорожная, ул. Молодежная, ул. Калинина, ул. Юбилейная, ул. Кооперативная, ул. Погодаева, пер. Школьный.
31	МР "Чернышевский район" ЗК	Чернышевское	ул. Пушкина, улд. Первомайская, ул. Журавлева, ул. Комсомольская, ул. Стадионная. ул. Алеурская, ул. Октябрьская, ул. Береговая,	1	существующая	ул. Пушкина, улд. Первомайская, ул. Журавлева, ул. Комсомольская, ул. Стадионная. ул. Алеурская, ул. Октябрьская, ул. Береговая,
32	МР "Чернышевский район" ЗК	Чернышевское	ул. Чернышевская, ул. Советская, ул. Садовая, ул. Чкалова, ул. Лазо, пер. Вокзальный.	1	существующая	ул. Чернышевская, ул. Советская, ул. Садовая, ул. Чкалова, ул. Лазо, пер. Вокзальный.
33	МР "Чернышевский район" ЗК	Чернышевское	ул. Луговая, ул. Донецкая, ул. Партизанская, ул. Куйбышева, ул. Колхозная, ул. Набережная, ул. Новая, ул. Полевая, ул. солнечная, пер. Шоссейный, ул. забайкальская, ул. Степная, ул. безымянная, ул. Энергетиков	1	существующая	ул. Луговая, ул. Донецкая, ул. Партизанская, ул. Куйбышева, ул. Колхозная, ул. Набережная, ул. Новая, ул. Полевая, ул. солнечная, пер. Шоссейный, ул. забайкальская, ул. Степная, ул. безымянная, ул. Энергетиков
34	МР "Чернышевский район" ЗК	Чернышевское	ул. Заречная, ул. Строителей, ул. Весенняя, ул. Интернатная, ул. Северная, ул. Аллея, ул. Дорожная, ул. Линия 1а, Линия 1б-2а, Линия 2б-3а, Линия 3б-4а, Линия 4б-5а, ул. Линия 5-б	1	существующая	ул. Заречная, ул. Строителей, ул. Весенняя, ул. Интернатная, ул. Северная, ул. Аллея, ул. Дорожная, ул. Линия 1а, Линия 1б-2а, Линия 2б-3а, Линия 3б-4а, Линия 4б-5а, ул. Линия 5-б
34						
1	Читинский муниципальный округ Забайкальского края	Авдей	ул. Красной Зари, ул. Школьная, ул. Весенняя	1	существующая	ул. Красной Зари, ул. Школьная, ул. Весенняя
2	Читинский муниципальный округ Забайкальского края	Александровское	ул. 1-я Олентуйская, 2-я Олентуйская, ул. кузнечная, ул. Набережная, ул. Наргорная, ул. Новая, ул. первомайская, ул. Рабочая, ул. Саратова	1	существующая	ул. 1-я Олентуйская, 2-я Олентуйская, ул. кузнечная, ул. Набережная, ул. Наргорная, ул. Новая, ул. первомайская, ул. Рабочая, ул. Саратова
3	Читинский муниципальный округ Забайкальского края	Амодово	ул. Песчаная, ул. Ключевая, ул. Центральная	1	существующая	ул. Песчаная, ул. Ключевая, ул. Центральная
4	Читинский муниципальный округ Забайкальского края	Арахлей	База отдыха	1	существующая	База отдыха
5	Читинский муниципальный округ Забайкальского края	Арахлейское	ул. Центральная, ул. Юбилейная, ул. Набережная, ул. Новая, ул. 2-я Новая, ул. Озерная, ул. Речная, ул. Кузнечная	1	существующая	ул. Центральная, ул. Юбилейная, ул. Набережная, ул. Новая, ул. 2-я Новая, ул. Озерная, ул. Речная, ул. Кузнечная
6	Читинский муниципальный округ Забайкальского края	Атамановское	ул. Советская, ул. Стадионная, ул. Песчанная, ул. Заречная, ул. Туристическая, ул. Хвойная, , ул. Забайкальская, ул. Автобусная, ул. Линейная, ул. Ключевая, ул. Казачья, пер. Заводской, ул. Матюгина (от Связи до ул. Заводская)	1	существующая	ул. Советская, ул. Стадионная, ул. Песчанная, ул. Заречная, ул. Туристическая, ул. Хвойная, , ул. Забайкальская, ул. Автобусная, ул. Линейная, ул. Ключевая, ул. Казачья, пер. Заводской, ул. Матюгина (от Связи до ул. Заводская)

7	Читинский муниципальный округ Забайкальского края	Атамановское	ул. Шоссейная, ул. Светлая, ул. Северная, пер. Дальний , ул. Весенняя, ул. Южная , ул. Сосновая, ул. Широкая, ул. Лесная, пер. Лесной, ул. Тенистая, ул. Огородная, ул. Болотная, ул. Мостовая, ул. 1-я Ерничная, ул. 2-я Ерничная, ул. Молодежная, пер.Молодежный, ул. Целинная, пер. Целинный, База Вимс, пер. Осенний, пер. Шоссейный	1	существующая	ул. Шоссейная, ул. Светлая, ул. Северная, пер. Дальний , ул. Весенняя, ул. Южная , ул. Сосновая, ул. Широкая, ул. Лесная, пер. Лесной, ул. Тенистая, ул. Огородная, ул. Болотная, ул. Мостовая, ул. 1-я Ерничная, ул. 2-я Ерничная, ул. Молодежная, пер.Молодежный, ул. Целинная, пер. Целинный, База Вимс, пер. Осенний, пер. Шоссейный
8	Читинский муниципальный округ Забайкальского края	Атамановское	ул. Набережная (левый берег р. Никишиха), ул. Матюгина (от р. Нихишиха до Связи), ул. Юбилейная, ул. 1-я Садовая, ул. 2-я Садовая, ул. Зеленая, ул. 1-я Зеленая, 2-я ул. Зеленая, ул. Подгорная.	1	существующая	ул. Набережная (левый берег р. Никишиха), ул. Матюгина (от р. Нихишиха до Связи), ул. Юбилейная, ул. 1-я Садовая, ул. 2-я Садовая, ул. Зеленая, ул. 1-я Зеленая, 2-я ул. Зеленая, ул. Подгорная.
9	Читинский муниципальный округ Забайкальского края	Атамановское	ул. Совхозная, ул. 2-я Совхозная, ул. Пионерская, пер. Совхозный, ул. Просторная пер. Летний, ул. Облепиховая, ул. 2-я Облепиховая, ул. Матюгина (от ул. Совхозной до р. Никишиха), ул. Крайняя, ул. Луговая, ул. Полевая, пер. Полевой, ул. Цветочная, ул. 2-я Цветочная, ул. Родниковая, пер. Облепиховый, ул. Речная, пер. Речной, пер. Набережный (правый берег р. Никишихи), пер. Солнечный.	1	существующая	ул. Совхозная, ул. 2-я Совхозная, ул. Пионерская, пер. Совхозный, ул. Просторная пер. Летний, ул. Облепиховая, ул. 2-я Облепиховая, ул. Матюгина (от ул. Совхозной до р. Никишиха), ул. Крайняя, ул. Луговая, ул. Полевая, пер. Полевой, ул. Цветочная, ул. 2-я Цветочная, ул. Родниковая, пер. Облепиховый, ул. Речная, пер. Речной, пер. Набережный (правый берег р. Никишихи), пер. Солнечный.
10	Читинский муниципальный округ Забайкальского края	Атамановское	ул. Связи, ул. Песочная, ул. Рабочая, ул. Вокзальная, ул. Пристанционная, пер. Вокзальный, ул. Черемушки, ул. 1-я Санаторная, ул. 2-я Санаторная, пер. Санаторный, ул. Озерная, ул. Ингодинская, ул. Инженерная, пер. Инженерный, ул. Новая.	1	существующая	ул. Связи, ул. Песочная, ул. Рабочая, ул. Вокзальная, ул. Пристанционная, пер. Вокзальный, ул. Черемушки, ул. 1-я Санаторная, ул. 2-я Санаторная, пер. Санаторный, ул. Озерная, ул. Ингодинская, ул. Инженерная, пер. Инженерный, ул. Новая.
11	Читинский муниципальный округ Забайкальского края	Атамановское	ул. Ясная, ул. Солнечная, ул. Дружная, ул. Быстрая, ул. Подснежника, ул. Долгожданная, ул. Первомайская, ул. Малая, ул. Дальняя, ул. Багульная, мкр. Амурский (ул. Березовая, ул. Новая, ул. Крайняя, ул. Желанная, ул. Сосновая, ул. 2-я Сосновая, ул. 2-я Родниковая) , ул. Кооперативная	1	существующая	ул. Ясная, ул. Солнечная, ул. Дружная, ул. Быстрая, ул. Подснежника, ул. Долгожданная, ул. Первомайская, ул. Малая, ул. Дальняя, ул. Багульная, мкр. Амурский (ул. Березовая, ул. Новая, ул. Крайняя, ул. Желанная, ул. Сосновая, ул. 2-я Сосновая, ул. 2-я Родниковая) , ул. Кооперативная
12	Читинский муниципальный округ Забайкальского края	Беклемишевское	Ул. Бурлова, ул. Молодежная, ул. Луговая, переулок Больничный, ул. Советская, ул. Школьная, переулок Связи, ул. Новая, ул. Лесхозная, ул. Набережная, ул. Озерная	1	существующая	Ул. Бурлова, ул. Молодежная, ул. Луговая, переулок Больничный, ул. Советская, ул. Школьная, переулок Связи, ул. Новая, ул. Лесхозная, ул. Набережная, ул. Озерная
13	Читинский муниципальный округ Забайкальского края	Береговой	Больничный хутор, ул. Желанная, ул. Праздничная, ул. Дальняя, ул. Береговая, ул. Дорожная, Дальний хутор, ул. Любимая, мкр. Радужный, ул. Луговой, Ближний хутор, ул. Набережная, ул. Заречная, ул. Придорожная, ул. Весенняя, ул. Болотная, ул. Полевая, ул. Праздничная	1	существующая	Больничный хутор, ул. Желанная, ул. Праздничная, ул. Дальняя, ул. Береговая, ул. Дорожная, Дальний хутор, ул. Любимая, мкр. Радужный, ул. Луговой, Ближний хутор, ул. Набережная, ул. Заречная, ул. Придорожная, ул. Весенняя, ул. Болотная, ул. Полевая, ул. Праздничная
14	Читинский муниципальный округ Забайкальского края	Бургень	ул. Уральская, ул. Центральная, ул. Школьная, ул. Заречная	1	существующая	ул. Уральская, ул. Центральная, ул. Школьная, ул. Заречная
15	Читинский муниципальный округ Забайкальского края	Верх-Нарым	ул. Центральная, ул. Зеленная	1	существующая	ул. Центральная, ул. Зеленная

16	Читинский муниципальный округ Забайкальского края	Верх-Читинское	ул. Береговая, ул. 2-я Луговая, ул. Западная, ул. Весенняя, ул. Восточная, ул. Курортная, ул. Луговая, ул. Майская, ул. Молодежная, ул. Молодежная, ул. Набережная, переулок Малый, ул. Новоселова, ул. Новая, ул. Озерная, ул. Проезжая, ул. Речная, ул. Садовая, ул. Сентябрьская, ул. Солнечная, ул. Строительная, ул. Центральная, переулок Центральный, ул. Школьный, ул. Юбилейная, ул. Южная, ул. Сибирская, ул. Сиреневая, ул. Забайкальская, ул. Лесная, ул. Северная, ул. Демидовская, мкр. Береговой, мкр. Радиостанция, с. Ручейки, ул. Цветочная.	1	существующая	ул. Береговая, ул. 2-я Луговая, ул. Западная, ул. Весенняя, ул. Восточная, ул. Курортная, ул. Луговая, ул. Майская, ул. Молодежная, ул. Молодежная, ул. Набережная, переулок Малый, ул. Новоселова, ул. Новая, ул. Озерная, ул. Проезжая, ул. Речная, ул. Садовая, ул. Сентябрьская, ул. Солнечная, ул. Строительная, ул. Центральная, переулок Центральный, ул. Школьный, ул. Юбилейная, ул. Южная, ул. Сибирская, ул. Сиреневая, ул. Забайкальская, ул. Лесная, ул. Северная, ул. Демидовская, мкр. Береговой, мкр. Радиостанция, с. Ручейки, ул. Цветочная.
17	Читинский муниципальный округ Забайкальского края	Гонгота		1	существующая	
18	Читинский муниципальный округ Забайкальского края	Домнинское	ул. Улетовская, ул. Байкальская, ул. Сибирская, ул. Дальняя, ул. Садовая, ул. Полевая, ул. Майская, ул. Заречная, ул. Ингодинская, ул. Пионерская, ул. Кооперативная, ул. Геологическая, ул. 1-я Линейная, ул. 2-яЛинейная, ул. Школьная, ул. Почтовая, ул. Мебельная, переулок Мебельный, ул. Совхозная, ул. Новая, ул. Нагорная, ул. Береговая, ул. Набережная, ул. Центральная. ул. Больничная, переулок Нагорный, ул. Труда, ул. Комсомольская, ул. Весенняя, ул. Дорожная, ул. Южная, ул. Станционная, ул. Луговая, ул. Восточная	1	существующая	ул. Улетовская, ул. Байкальская, ул. Сибирская, ул. Дальняя, ул. Садовая, ул. Полевая, ул. Майская, ул. Заречная, ул. Ингодинская, ул. Пионерская, ул. Кооперативная, ул. Геологическая, ул. 1-я Линейная, ул. 2-яЛинейная, ул. Школьная, ул. Почтовая, ул. Мебельная, переулок Мебельный, ул. Совхозная, ул. Новая, ул. Нагорная, ул. Береговая, ул. Набережная, ул. Центральная. ул. Больничная, переулок Нагорный, ул. Труда, ул. Комсомольская, ул. Весенняя, ул. Дорожная, ул. Южная, ул. Станционная, ул. Луговая, ул. Восточная
19	Читинский муниципальный округ Забайкальского края	Домно-Ключи	ул. Аршанская, ул. Новая, ул. Партизанская, ул. Нагорная	1	существующая	ул. Аршанская, ул. Новая, ул. Партизанская, ул. Нагорная
20	Читинский муниципальный округ Забайкальского края	Елизаветинское	ул. Киргизова, ул. Комсомольская, ул. Молодежная, ул. 1-я Мостовая, ул. 2-я Мостовая, ул. 3 -я Мостовая, ул. Оленгуйская, ул. Пионерская, ул. Подгорная, ул. Романовская, ул. Школьная,	1	существующая	ул. Киргизова, ул. Комсомольская, ул. Молодежная, ул. 1-я Мостовая, ул. 2-я Мостовая, ул. 3 -я Мостовая, ул. Оленгуйская, ул. Пионерская, ул. Подгорная, ул. Романовская, ул. Школьная,
21	Читинский муниципальный округ Забайкальского края	Еремино	ул. Лесная, ул. Новая, ул. Первомайская, ул. Центральная	1	существующая	ул. Лесная, ул. Новая, ул. Первомайская, ул. Центральная
22	Читинский муниципальный округ Забайкальского края	Жипковщина		1	существующая	
23	Читинский муниципальный округ Забайкальского края	Забайкальский	ул. Ключевая, ул. Центральная, ул. Лесная, пер. Пчелиный, ул. Голубичная, ул. Хвойная, ул. Сосновая, ул. Дорожная, ул. Светлая, ул. Просторная, ул. Солнечная, ул. Зеленая, ул. Новая, пер. Осенний, ул. Березовая, ул. Отрадная.	1	существующая	ул. Ключевая, ул. Центральная, ул. Лесная, пер. Пчелиный, ул. Голубичная, ул. Хвойная, ул. Сосновая, ул. Дорожная, ул. Светлая, ул. Просторная, ул. Солнечная, ул. Зеленая, ул. Новая, пер. Осенний, ул. Березовая, ул. Отрадная.
24	Читинский муниципальный округ Забайкальского края	Засопкинское	мкр. Северный, ул. Спортивная, ул. Славянская, ул. Ингодинская, ул. Российская, ул. Узкая, ул. Придорожная, ул. Высокая, ул. Дальняя, ул. Горная, ул. Смоленскская, ул. Земляничная, ул. Горького, ул. Петра Великого, ул. Байкальская, ул. Крайняя, ул. Дружбы, ул. Сибирская, ул. Даурская, ул. Малиновая, ул. Жемчужная, ул. Свободы, ул. Северная, ул. Зеленая, ул. Жукова, ул. Софийская, ул. Победы, ул. Пушкина.	1	существующая	мкр. Северный, ул. Спортивная, ул. Славянская, ул. Ингодинская, ул. Российская, ул. Узкая, ул. Придорожная, ул. Высокая, ул. Дальняя, ул. Горная, ул. Смоленскская, ул. Земляничная, ул. Горького, ул. Петра Великого, ул. Байкальская, ул. Крайняя, ул. Дружбы, ул. Сибирская, ул. Даурская, ул. Малиновая, ул. Жемчужная, ул. Свободы, ул. Северная, ул. Зеленая, ул. Жукова, ул. Софийская, ул. Победы, ул. Пушкина.

25	Читинский муниципальный округ Забайкальского края	Засопкинское	Ул. Проезжая, ул. Лазурная, ул. Изумрудная, ул. Янтарная, ул. Крымская-4, ул. Зездная, ул. Забайкальская, ул. Читинская, ул. Полевая, ул. 2-я Полевая, ул. 2-я Юбилейная, ул. 2-я Луговая, ул. Рублевская, ул. 2-я Весенняя, ул. Ульяновкая, ул. 2-я Нагорная, ул. 2-я Кенонская, ул. Городская, ул. Совхозная (до ул. Тверская), ул. Просторная (до ул. Тверская), ул. Тверская, ул. Надежды (до ул. Тверской), ул. Питерская, ул. Лунная, ул. Пограничная (до ул. Тверская), ул. Тенистая.	1	существующая	Ул. Проезжая, ул. Лазурная, ул. Изумрудная, ул. Янтарная, ул. Крымская-4, ул. Зездная, ул. Забайкальская, ул. Читинская, ул. Полевая, ул. 2-я Полевая, ул. 2-я Юбилейная, ул. 2-я Луговая, ул. Рублевская, ул. 2-я Весенняя, ул. Ульяновкая, ул. 2-я Нагорная, ул. 2-я Кенонская, ул. Городская, ул. Совхозная (до ул. Тверская), ул. Просторная (до ул. Тверская), ул. Тверская, ул. Надежды (до ул. Тверской), ул. Питерская, ул. Лунная, ул. Пограничная (до ул. Тверская), ул. Тенистая.
26	Читинский муниципальный округ Забайкальского края	Засопкинское	Каспийская, ул. Дарасунская, ул. Казачья, ул. Ямская, ул. Ленская, ул. Пограничная (от ул. Тверская до ул. Каспийская), ул. Надежды (от ул. Тверской до ул. Казачья), ул. Просторная (от ул. Тверская до ул. Московская), ул. Трактовая, ул. Московская, Ленинградская, ул. Кенонская, ул. Совхозная (от ул. Тверская до ул. Кенонская), ул. Нагорная, ул. Весенняя, ул. Ясная, ул. Луговая, ул. Юбилейная, ул. Садовая, ул. Солнечная, ул. 2-я Солнечная, пер. Солнечный.	1	существующая	Каспийская, ул. Дарасунская, ул. Казачья, ул. Ямская, ул. Ленская, ул. Пограничная (от ул. Тверская до ул. Каспийская), ул. Надежды (от ул. Тверской до ул. Казачья), ул. Просторная (от ул. Тверская до ул. Московская), ул. Трактовая, ул. Московская, Ленинградская, ул. Кенонская, ул. Совхозная (от ул. Тверская до ул. Кенонская), ул. Нагорная, ул. Весенняя, ул. Ясная, ул. Луговая, ул. Юбилейная, ул. Садовая, ул. Солнечная, ул. 2-я Солнечная, пер. Солнечный.
27	Читинский муниципальный округ Забайкальского края	Засопкинское	Ул. Дорожная, ул. Титовская, ул. Тамбовская, ул. Седова, ул. Подгорная, ул. Тихая, ул. Апрельская, ул. Береговая, ул. Станичная, ул. Южная, ул. Гагарина, ул. Новая, пер. Июньский, ул. Советская, ул. Школьная, ул. Комсомольская, ул. Октябрьская, пер. Первомайский, ул. Центральная, ул. Набережная, ул. Молодежная, ул. Центральный квартал, ул. Пионерская.	1	существующая	Ул. Дорожная, ул. Титовская, ул. Тамбовская, ул. Седова, ул. Подгорная, ул. Тихая, ул. Апрельская, ул. Береговая, ул. Станичная, ул. Южная, ул. Гагарина, ул. Новая, пер. Июньский, ул. Советская, ул. Школьная, ул. Комсомольская, ул. Октябрьская, пер. Первомайский, ул. Центральная, ул. Набережная, ул. Молодежная, ул. Центральный квартал, ул. Пионерская.
28	Читинский муниципальный округ Забайкальского края	Засопкинское	Мкр. Кадалинка, ул. Приаргунская, ул. 2-я Полевая, ул. Урожайная, ул. Весенняя, ул. Светлая, ул. Ясная, ул. Мирная, ул. Цветочная, ул. Садовая, ул. Полевая, ул. Труда, ул. Партизанская, ул. Героическая, ул. Осенняя, ул. Вишневая, ул. Аршанская, ул. Аравийская, ул. Дружная, Рублевая, ул. Владимира Высоцкого, ул. Кедровая, ул. Российская, ул. Планетная, ул. Орловская, ул. Рябиновая, ул. Никольская, ул. Безымянная, ул. Счастливая .	1	существующая	Мкр. Кадалинка, ул. Приаргунская, ул. 2-я Полевая, ул. Урожайная, ул. Весенняя, ул. Светлая, ул. Ясная, ул. Мирная, ул. Цветочная, ул. Садовая, ул. Полевая, ул. Труда, ул. Партизанская, ул. Героическая, ул. Осенняя, ул. Вишневая, ул. Аршанская, ул. Аравийская, ул. Дружная, Рублевая, ул. Владимира Высоцкого, ул. Кедровая, ул. Российская, ул. Планетная, ул. Орловская, ул. Рябиновая, ул. Никольская, ул. Безымянная, ул. Счастливая .
29	Читинский муниципальный округ Забайкальского края	Застепь	ул. Каравайская: ул. Подсолнуховая: ул. Спортивная: ул. Прохладная: ул. Застепинская: ул. Ранетная: ул. Механизаторская: ул. Главная: пер. Зелёный: ул. Рябиновая; ул. Урожайная: ул. Целинная; ул. Гвоздичная; пер. Сквозной: ул. Сквозная; ул. Дружбы: ул. Селекционная: Туп. Брусничный; ул. Брусничная:	1	существующая	ул. Каравайская: ул. Подсолнуховая: ул. Спортивная: ул. Прохладная: ул. Застепинская: ул. Ранетная: ул. Механизаторская: ул. Главная: пер. Зелёный: ул. Рябиновая; ул. Урожайная: ул. Целинная; ул. Гвоздичная; пер. Сквозной: ул. Сквозная; ул. Дружбы: ул. Селекционная: Туп. Брусничный; ул. Брусничная:
30	Читинский муниципальный округ Забайкальского края	Зыково	ул. Багульная: ул. Солнечная: ул. Вересковая; ул. Зыкова: ул. Ольховая: ул. Цветочная: ул. Зоотехническая; ул. Ягодная: Тополинная: ул. Жерекуйские Заимки	1	существующая	ул. Багульная: ул. Солнечная: ул. Вересковая; ул. Зыкова: ул. Ольховая: ул. Цветочная: ул. Зоотехническая; ул. Ягодная: Тополинная: ул. Жерекуйские Заимки
31	Читинский муниципальный округ Забайкальского края	Иван	ул. Центральная, ул. Песчаная, ул. Дачная, ул. Озерная, ул. Лесная, переулок Узкий, ул. кедровая	1	существующая	ул. Центральная, ул. Песчаная, ул. Дачная, ул. Озерная, ул. Лесная, переулок Узкий, ул. кедровая
32	Читинский муниципальный округ Забайкальского края	Ивановка	ул. Еланьская: ул.Светлая: Ивановский проезд: ул. Староивановская; ул. Весовая: ул. Ручейки: ул. Ключевая; ул. Лкатуйская.	1	существующая	ул. Еланьская: ул.Светлая: Ивановский проезд: ул. Староивановская; ул. Весовая: ул. Ручейки: ул. Ключевая; ул. Лкатуйская.
33	Читинский муниципальный округ Забайкальского края	Ильинка	ул. Шоссейная, ул. Школьная, ул. Центральная, ул. Озерная, ул. Набережная, ул. Луговая. ул. Лесная, пер. Лесной	1	существующая	ул. Шоссейная, ул. Школьная, ул. Центральная, ул. Озерная, ул. Набережная, ул. Луговая. ул. Лесная, пер. Лесной

34	Читинский муниципальный округ Забайкальского края	Ингодинское	ул. Заречная, ул. Ингодинская, переулок Ингодинский, ул. Комсомольский, ул. линейная, ул. Молодежная, ул. Набережная, ул. Нагорная, ул. Пионерская, переулок Совхозный, ул. Центральная, ул. Школьная, ул. Луговая, ул. Сельская, ул. Рушмалейская, ул. Новая	1	существующая	ул. Заречная, ул. Ингодинская, переулок Ингодинский, ул. Комсомольский, ул. линейная, ул. Молодежная, ул. Набережная, ул. Нагорная, ул. Пионерская, переулок Совхозный, ул. Центральная, ул. Школьная, ул. Луговая, ул. Сельская, ул. Рушмалейская, ул. Новая
35	Читинский муниципальный округ Забайкальского края	Иргень	Ул. Советская, ул. Балейская, ул. Хилокская, ул. Школьная, ул. Центральная, ул. Новосельская	1	существующая	Ул. Советская, ул. Балейская, ул. Хилокская, ул. Школьная, ул. Центральная, ул. Новосельская
36	Читинский муниципальный округ Забайкальского края	Карповка		1	существующая	
37	Читинский муниципальный округ Забайкальского края	Колочнинское	Колочное 1-е Колочное 2-е	1	существующая	Колочное 1-е Колочное 2-е
38	Читинский муниципальный округ Забайкальского края	Кука		1	существующая	
39	Читинский муниципальный округ Забайкальского края	Кутузовка	ул. Кутузовская	1	существующая	ул. Кутузовская
40	Читинский муниципальный округ Забайкальского края	Ленинское		1	существующая	
41	Читинский муниципальный округ Забайкальского края	Лесная		1	существующая	
42	Читинский муниципальный округ Забайкальского края	Лесной городок	ул. Трактовая, ул. Центральная, ул. Школьная, ул. Нагорная, ул. Лесная, ул. Стадионная, ул. 1-я Заозерная, ул. 2-я Заозерная, ул. Железнодорожная, ул. Мостовая, ул. 2-я Мостовая	1	существующая	ул. Трактовая, ул. Центральная, ул. Школьная, ул. Нагорная, ул. Лесная, ул. Стадионная, ул. 1-я Заозерная, ул. 2-я Заозерная, ул. Железнодорожная, ул. Мостовая, ул. 2-я Мостовая
43	Читинский муниципальный округ Забайкальского края	Маккавеевское	ул. Заречная, ул. Комсомольская, ул. Новая, ул. Рабочая, ул. станционная, ул. Юбилейная, ул. 1 -я Дорожная, ул. Мира, переулок Мира, ул. Новофабричная, ул. Советская, ул. Центральная,ул. 1-я Яровая, ул. 2-я Яровая, 3-я Яровая, ул. Бутина, ул. Молодежная, ул. Сибирская, ул. Сибирская, ул. Балябина, ул. 2-я Школьная, ул. Линейная, переулок Революционный, ул. Революционная, ул. Фабричная, ул. Школьная, ул. Лесная	1	существующая	ул. Заречная, ул. Комсомольская, ул. Новая, ул. Рабочая, ул. станционная, ул. Юбилейная, ул. 1 -я Дорожная, ул. Мира, переулок Мира, ул. Новофабричная, ул. Советская, ул. Центральная,ул. 1-я Яровая, ул. 2-я Яровая, 3-я Яровая, ул. Бутина, ул. Молодежная, ул. Сибирская, ул. Сибирская, ул. Балябина, ул. 2-я Школьная, ул. Линейная, переулок Революционный, ул. Революционная, ул. Фабричная, ул. Школьная, ул. Лесная
44	Читинский муниципальный округ Забайкальского края	Мухор- Кондуй	ул. Центральный, ул. Лесная, ул. Проулочная	1	существующая	ул. Центральный, ул. Лесная, ул. Проулочная
45	Читинский муниципальный округ Забайкальского края	Новокручининское	Лагерный, ул. Береговая, пер. Широкий, ул. Холодная, пер. Береговой, ул. Партизанская, пер. Речной, ул. Песчаная, ул. 9-Января, ул. Забайкальская, ул. Ленинградская, ул. Промышленная	1	существующая	Лагерный, ул. Береговая, пер. Широкий, ул. Холодная, пер. Береговой, ул. Партизанская, пер. Речной, ул. Песчаная, ул. 9-Января, ул. Забайкальская, ул. Ленинградская, ул. Промышленная
46	Читинский муниципальный округ Забайкальского края	Новокручининское	ул. Сенная, ул. 1-ая Заводская, ул. Строителей, ул. Саянская, ул. Октябрьская, ул. Полевая, ул. Солнечная, ул. Светлая, ул. Оленгуйская, ул. Баргузинская, ул. Магистральная	1	существующая	ул. Сенная, ул. 1-ая Заводская, ул. Строителей, ул. Саянская, ул. Октябрьская, ул. Полевая, ул. Солнечная, ул. Светлая, ул. Оленгуйская, ул. Баргузинская, ул. Магистральная
47	Читинский муниципальный округ Забайкальского края	Новокручининское	ул. Комсомольская, ул. Широкая, ул. Веселая, ул. Красноармейская, ул. Почтовый тупик, ул. Школьная, ул. Новая, пер. Безымянный, ул. Засопочная, пер. Западный, ул. Московская, ул. Ключевая, ул. Садовая, ул. Стадионная, ул. Спортивная, ул. Нарымская	1	существующая	ул. Комсомольская, ул. Широкая, ул. Веселая, ул. Красноармейская, ул. Почтовый тупик, ул. Школьная, ул. Новая, пер. Безымянный, ул. Засопочная, пер. Западный, ул. Московская, ул. Ключевая, ул. Садовая, ул. Стадионная, ул. Спортивная, ул. Нарымская
48	Читинский муниципальный округ Забайкальского края	Новокручининское	ул. Дорожная, ул. Трактовая, ул. Рабочая, ул. Пионерская, пер. Дорожный, ул. Ключевая (2-я часть) ул. Профсоюзная (за ЖД), пер. Железнодорожный (за ЖД), ул. Лесозаводская (за ЖД), ул. Набережная (за ЖД), ул. Переездная (за ЖД), ул. Первомайская (за ЖД), Железнодорожная.	1	существующая	ул. Дорожная, ул. Трактовая, ул. Рабочая, ул. Пионерская, пер. Дорожный, ул. Ключевая (2-я часть) ул. Профсоюзная (за ЖД), пер. Железнодорожный (за ЖД), ул. Лесозаводская (за ЖД), ул. Набережная (за ЖД), ул. Переездная (за ЖД), ул. Первомайская (за ЖД), Железнодорожная.

49	Читинский муниципальный округ Забайкальского края	Новокручининское	ул. Заводская, ул. Луговая, ул. 1-я Луговая, ул. 2-я Луговая, ул. Ингодинская, пер. Лесной, ул. Нагорная, ул. Привокзальная, ул. Строительная, ул. Ангарская, ул. Цветочная, ул. Фабричная, ул. 2-я Фабричная, ул. Шоссейная, ул. Связи, ул. Амурская, ул. Хвойная, ул. Российская	1	существующая	ул. Заводская, ул. Луговая, ул. 1-я Луговая, ул. 2-я Луговая, ул. Ингодинская, пер. Лесной, ул. Нагорная, ул. Привокзальная, ул. Строительная, ул. Ангарская, ул. Цветочная, ул. Фабричная, ул. 2-я Фабричная, ул. Шоссейная, ул. Связи, ул. Амурская, ул. Хвойная, ул. Российская
50	Читинский муниципальный округ Забайкальского края	Новокручининское	ул. Декабристов, ул.1-я Дачная, ул. 2-я Дачная, ул. Зеленая, ул. Сосновая, ул. Юбилейная, ул. 40 лет Победы, ул. Таежная, ул. Советская, ул. Майская, пер. Байкальский, ул. Труда, ул. Александровская, пер. Александровский, ул. Энтузиастов, ул. Геологическая, пер. Восточный, ул. Ерничная, ул. Ручейная, ул. Восточная	1	существующая	ул. Декабристов, ул.1-я Дачная, ул. 2-я Дачная, ул. Зеленая, ул. Сосновая, ул. Юбилейная, ул. 40 лет Победы, ул. Таежная, ул. Советская, ул. Майская, пер. Байкальский, ул. Труда, ул. Александровская, пер. Александровский, ул. Энтузиастов, ул. Геологическая, пер. Восточный, ул. Ерничная, ул. Ручейная, ул. Восточная
51	Читинский муниципальный округ Забайкальского края	Новокручининское	ул. Линейная, ул. Гранитная, ул. Космонавтов, ул. Осенняя, ул. Весенняя, ул. Молодежная, ул. Верх-Балетуйская, ул. Колхозная, ул. Дорожная (1-ая часть) после Колхозной, ул. Дорожная (2-я часть) со стороны АЗС в поле новых 5 домов, ул. Дорожная (3-я часть) справа вдоль дороги район нефтемаркета , ул. Лесоводов, ул. Мира, пер. Северный, ул. Северная, ул. 2-я Северная, ул. Федореева	1	существующая	ул. Линейная, ул. Гранитная, ул. Космонавтов, ул. Осенняя, ул. Весенняя, ул. Молодежная, ул. Верх-Балетуйская, ул. Колхозная, ул. Дорожная (1-ая часть) после Колхозной, ул. Дорожная (2-я часть) со стороны АЗС в поле новых 5 домов, ул. Дорожная (3-я часть) справа вдоль дороги район нефтемаркета , ул. Лесоводов, ул. Мира, пер. Северный, ул. Северная, ул. 2-я Северная, ул. Федореева
52	Читинский муниципальный округ Забайкальского края	Новокручининское	ул. Южная, ул. Прудникова, ул. Байкальская, ул. Витимская, ул. Рябиновая, ул. Березовая, ул. Арейская, ул. Арахлейская, ул. Тихая, ул. Болотная, ул. Апрельская, ул. 2-ая Подгорная, ул. Подгорная, ул. Энергетиков, ул. Летняя, ул. Просторная, ул. Лесная	1	существующая	ул. Южная, ул. Прудникова, ул. Байкальская, ул. Витимская, ул. Рябиновая, ул. Березовая, ул. Арейская, ул. Арахлейская, ул. Тихая, ул. Болотная, ул. Апрельская, ул. 2-ая Подгорная, ул. Подгорная, ул. Энергетиков, ул. Летняя, ул. Просторная, ул. Лесная
53	Читинский муниципальный округ Забайкальского края	Новокукинское		1	существующая	
54	Читинский муниципальный округ Забайкальского края	Новотроицкое	ул. 2-я Лесная, ул. Дорожная, ул. Лесная, ул. Майская, ул. Новая, ул. Октября, ул. Пахаря, ул. Шоссейная, ул. 40 лет Победы, ул. Полевая, ул. Солнечная, ул. Баргузинская, ул. Магистральная, ул. 9 января, ул. Ленинградская, ул. Забайкальская, ул. Сенная, ул. 1-я Заводская, ул. Строителей, ул. Саянская, ул. Октябрьская, переулок Лагерный, ул. Береговая, переулок Широкий, ул. Партизанская, переулок Речной, ул. Заречная, ул. Верхняя	1	существующая	ул. 2-я Лесная, ул. Дорожная, ул. Лесная, ул. Майская, ул. Новая, ул. Октября, ул. Пахаря, ул. Шоссейная, ул. 40 лет Победы, ул. Полевая, ул. Солнечная, ул. Баргузинская, ул. Магистральная, ул. 9 января, ул. Ленинградская, ул. Забайкальская, ул. Сенная, ул. 1-я Заводская, ул. Строителей, ул. Саянская, ул. Октябрьская, переулок Лагерный, ул. Береговая, переулок Широкий, ул. Партизанская, переулок Речной, ул. Заречная, ул. Верхняя
55	Читинский муниципальный округ Забайкальского края	Оленгуйское		1	существующая	
56	Читинский муниципальный округ Забайкальского края	Падь Лапочкина	ул. Строительная: ул. Лапочкина	1	существующая	ул. Строительная: ул. Лапочкина
57	Читинский муниципальный округ Забайкальского края	Подволок	ул. Центральная	1	существующая	ул. Центральная
58	Читинский муниципальный округ Забайкальского края	Преображенка	ул. Арахлейская, ул. Балейская, ул. Бабушкина, ул. Набережная, пер. Песчаный, ул. Рыбацкая, ул. Лесная, ул. Луговая, ул. Заозерная	1	существующая	ул. Арахлейская, ул. Балейская, ул. Бабушкина, ул. Набережная, пер. Песчаный, ул. Рыбацкая, ул. Лесная, ул. Луговая, ул. Заозерная
59	Читинский муниципальный округ Забайкальского края	Птичник	ул. Ореховая: ул. Лавровая: ул. Калиновая: ул. Кедровая:	1	существующая	ул. Ореховая: ул. Лавровая: ул. Калиновая: ул. Кедровая:
60	Читинский муниципальный округ Забайкальского края	Ручейки		1	существующая	
61	Читинский муниципальный округ Забайкальского края	Сивяковское	ул. Советская, ул. 40 лет Победы, ул. Новая, ул. Заречная, ул. Мира, ул. Набережная, ул. Школьная, ул. Восточная	1	существующая	ул. Советская, ул. 40 лет Победы, ул. Новая, ул. Заречная, ул. Мира, ул. Набережная, ул. Школьная, ул. Восточная

62	Читинский муниципальный округ Забайкальского края	Смоленское	ул. Магистральная, ул. Просторная, ул. Цветочная, ул. Полевая, ул. 2-я Цветочная, ул. Южная, ул. Березовая, ул. Сухая, ул. Новая, ул. Пушкаревская, ул. Сосновая, ул. 2-я Сосновая, ул. Малая, ул. Сибирская, мкр. Звероферма , пер. Трактовый, ул. Трактовая, ул. Ингодинская, ул. Ононская, ул. 2-я Малая, ул. Дачная, ул. Линейная, пер. Линейный, пер. Смоленский, пер. Лунный, ул. Новосельская, ул. Забайкальская, ул. Майская, ул. Школьная, ул. Северная.	1	существующая	ул. Магистральная, ул. Просторная, ул. Цветочная, ул. Полевая, ул. 2-я Цветочная, ул. Южная, ул. Березовая, ул. Сухая, ул. Новая, ул. Пушкаревская, ул. Сосновая, ул. 2-я Сосновая, ул. Малая, ул. Сибирская, мкр. Звероферма , пер. Трактовый, ул. Трактовая, ул. Ингодинская, ул. Ононская, ул. 2-я Малая, ул. Дачная, ул. Линейная, пер. Линейный, пер. Смоленский, пер. Лунный, ул. Новосельская, ул. Забайкальская, ул. Майская, ул. Школьная, ул. Северная.
63	Читинский муниципальный округ Забайкальского края	Смоленское	ул. Мира, ул. Зеленая, мкр. ПМК, ул. Садовая, пер. Солнечный, ул. Тенистая, ул. Строителей, ул. Лесная, ул. Юбилейная, ул. Советская (от Центальной до Смоленской), ул. Войсковая, ул. Центральная, ул. Ключевая, ул. 2-я Ключевая, ул. Луговая, ул. Ручейная, ул. Амурская, ул. Заречная , ул. Шоссейная.	1	существующая	ул. Мира, ул. Зеленая, мкр. ПМК, ул. Садовая, пер. Солнечный, ул. Тенистая, ул. Строителей, ул. Лесная, ул. Юбилейная, ул. Советская (от Центальной до Смоленской), ул. Войсковая, ул. Центральная, ул. Ключевая, ул. 2-я Ключевая, ул. Луговая, ул. Ручейная, ул. Амурская, ул. Заречная , ул. Шоссейная.
64	Читинский муниципальный округ Забайкальского края	Смоленское	ул. 2-я Гранитная, ул. Степная, ул. Гранитная, ул. Янтарная, ул. Лазурная, ул. Богдановская, ул. 75 лет Победы, ул. Баргузинская, ул. Саянская, ул. Даурская, ул. Романовская, ул. Ангарская, ул. Уссурийская, ул. Баунтовская, ул. Витимская, ул. 2-я Угданская, ул. Угданская, ул. 2-я Карповская, ул. Карповская, ул. 2-я Петровская, ул. Петровская, ул. Армейская, ул. Озерная, ул. Новая, ул. Кишиневская, ул. Весенняя, ул. Байкальская.	1	существующая	ул. 2-я Гранитная, ул. Степная, ул. Гранитная, ул. Янтарная, ул. Лазурная, ул. Богдановская, ул. 75 лет Победы, ул. Баргузинская, ул. Саянская, ул. Даурская, ул. Романовская, ул. Ангарская, ул. Уссурийская, ул. Баунтовская, ул. Витимская, ул. 2-я Угданская, ул. Угданская, ул. 2-я Карповская, ул. Карповская, ул. 2-я Петровская, ул. Петровская, ул. Армейская, ул. Озерная, ул. Новая, ул. Кишиневская, ул. Весенняя, ул. Байкальская.
65	Читинский муниципальный округ Забайкальского края	Смоленское	ул. Таежная, ул. Июньская, ул. Проточная, ул. Летняя, ул. Покровская, ул. Народная, ул. Первомайская, ул. Песчанная, ул. Вишневая, пер. Ягодный, ул. Клубничная, ул. Лесопарковая, ул. Геологов, ул. Спортивная, ул. Олимпийская, ул. Политехническая, ул. Титовская, ул. Ленская, ул. Урочище Лесное 175, Урочище Лесное 169, Урочище Лесное 174, Урочище Лесное 173, Урочище Лесное 170.	1	существующая	ул. Таежная, ул. Июньская, ул. Проточная, ул. Летняя, ул. Покровская, ул. Народная, ул. Первомайская, ул. Песчанная, ул. Вишневая, пер. Ягодный, ул. Клубничная, ул. Лесопарковая, ул. Геологов, ул. Спортивная, ул. Олимпийская, ул. Политехническая, ул. Титовская, ул. Ленская, ул. Урочище Лесное 175, Урочище Лесное 169, Урочище Лесное 174, Урочище Лесное 173, Урочище Лесное 170.
66	Читинский муниципальный округ Забайкальского края	Смоленское	мкр. Забайкальский: Ключевская, Центральная, Лесная, пер. Пчелиный, Голубичная, Хвойная, Сосновая, Дорожная, Светлая, Просторная, Солнечная, Зеленая, Новая, пер. Осенний, Березовая, Отрадная	1	существующая	мкр. Забайкальский: Ключевская, Центральная, Лесная, пер. Пчелиный, Голубичная, Хвойная, Сосновая, Дорожная, Светлая, Просторная, Солнечная, Зеленая, Новая, пер. Осенний, Березовая, Отрадная
67	Читинский муниципальный округ Забайкальского края	Смоленское	Мкр. Добротный, ул. Московская, ул. Киевская, ул. Минская, ул. Балейская, ул. Нерчинская, ул. Дорожная, ул. Смоленка, д. 265, д. 187, д. 277, д. 233, д. 70, д. 238	1	существующая	Мкр. Добротный, ул. Московская, ул. Киевская, ул. Минская, ул. Балейская, ул. Нерчинская, ул. Дорожная, ул. Смоленка, д. 265, д. 187, д. 277, д. 233, д. 70, д. 238
68	Читинский муниципальный округ Забайкальского края	Смоленское	ул. Иркутская, ул. Советская (от Смоленской), ул. Малиновая, ул. Родниковая, мкр. Благодатный, ул. Земляничная, ул. 50 лет Победы, ул. Славянская, СТ Виктория, Смоленка, д. 163, ул. Урочище Лесное, д. 302д, ул. Урочище Лесное, д. 1291в, ул. Урочище Лесное, д. 1291г, ул. Смоленка, д7, д. 11, д. 14, 199, д. 201, ул. Урочище Лесное, д. 4138,ул. Урочище Лесное, д. 4183, д. 4183б, д. 4360	1	существующая	ул. Иркутская, ул. Советская (от Смоленской), ул. Малиновая, ул. Родниковая, мкр. Благодатный, ул. Земляничная, ул. 50 лет Победы, ул. Славянская, СТ Виктория, Смоленка, д. 163, ул. Урочище Лесное, д. 302д, ул. Урочище Лесное, д. 1291в, ул. Урочище Лесное, д. 1291г, ул. Смоленка, д7, д. 11, д. 14, 199, д. 201, ул. Урочище Лесное, д. 4138,ул. Урочище Лесное, д. 4183, д. 4183б, д. 4360
69	Читинский муниципальный округ Забайкальского края	Смоленское	с. Карповка: ул. Совхозная, ул. Веселая, ул. Рябиновая, ул. Дачная, ул. Короткая, ул. Придорожная, ул. Подгорная, ул. Дальняя, ул. Славная, ул. Народная, ул. Праздничная, мкр. Снежный, мкр. Чистый ключ	1	существующая	с. Карповка: ул. Совхозная, ул. Веселая, ул. Рябиновая, ул. Дачная, ул. Короткая, ул. Придорожная, ул. Подгорная, ул. Дальняя, ул. Славная, ул. Народная, ул. Праздничная, мкр. Снежный, мкр. Чистый ключ

6	МР "Шилкинский район" ЗК	Верхнехилинское	ул. Юбилейная, ул. Новая, ул. Комсомольская, ул. Октябрьская, ул. Советская, ул. Береговая, ул. Пионерская, ул. Школьная, ул. Профсоюзная, ул. Лесхозовская, ул. Дорожная	1	существующая	ул. Юбилейная, ул. Новая, ул. Комсомольская, ул. Октябрьская, ул. Советская, ул. Береговая, ул. Пионерская, ул. Школьная, ул. Профсоюзная, ул. Лесхозовская, ул. Дорожная
7	МР "Шилкинский район" ЗК	Верхний Теленгуй		1	существующая	
8	МР "Шилкинский район" ЗК	Галкинское	ул. Дорожная, ул. Трудовая, ул. Центральная, ул. Молодежная, Нижнее Галкино ул. Дорожная, Нижнее Галкино ул. Набережная	1	существующая	ул. Дорожная, ул. Трудовая, ул. Центральная, ул. Молодежная, Нижнее Галкино ул. Дорожная, Нижнее Галкино ул. Набережная
9	МР "Шилкинский район" ЗК	Золотухино		1	существующая	
10	МР "Шилкинский район" ЗК	Зубарево	ул. Шамашек, переулок Линейный, ул. Центральная	1	существующая	ул. Шамашек, переулок Линейный, ул. Центральная
11	МР "Шилкинский район" ЗК	Казановское	ул. Набережная, ул. Гагарина, ул. Урожайная, ул.Северная, ул.Заводская, ул.Дорожная	1	существующая	ул. Набережная, ул. Гагарина, ул. Урожайная, ул.Северная, ул.Заводская, ул.Дорожная
12	МР "Шилкинский район" ЗК	Казановское	ул. Октябрьской Революции, ул. Молчанова, ул. Станционная, ул. Шилова, ул. Комсомольская, ул. Чапаева, ул. Молодежная, ул. Аносова, ул. Кубанская, ул. Строительная, ул. Лазо, ул.Погодаева, ул. Фильмотека, ул. Лесная	1	существующая	ул. Октябрьской Революции, ул. Молчанова, ул. Станционная, ул. Шилова, ул. Комсомольская, ул. Чапаева, ул. Молодежная, ул. Аносова, ул. Кубанская, ул. Строительная, ул. Лазо, ул.Погодаева, ул. Фильмотека, ул. Лесная
13	МР "Шилкинский район" ЗК	Кибасово		1	существующая	
14	МР "Шилкинский район" ЗК	Кироча		1	существующая	
15	МР "Шилкинский район" ЗК	Кокуй-Комогорцева		1	существующая	
16	МР "Шилкинский район" ЗК	Краснoярово	ул. Центральная, ул. Нагорная, ул. Железнодорожная, ул.Заречная, ул.Солонцовая	1	существующая	ул. Центральная, ул. Нагорная, ул. Железнодорожная, ул.Заречная, ул.Солонцовая
17	МР "Шилкинский район" ЗК	Кыэкен		1	существующая	
18	МР "Шилкинский район" ЗК	Макарово	ул. Набережная, ул. Луговая	1	существующая	ул. Набережная, ул. Луговая
19	МР "Шилкинский район" ЗК	Мирсановское		1	существующая	
20	МР "Шилкинский район" ЗК	Митрофаново		1	существующая	
21	МР "Шилкинский район" ЗК	Нижняя-Хила		1	существующая	
22	МР "Шилкинский район" ЗК	Новоберёзовское		1	существующая	
23	МР "Шилкинский район" ЗК	Новое	ул. Нагорная, ул. Школьная, ул. Клубная	1	существующая	ул. Нагорная, ул. Школьная, ул. Клубная
24	МР "Шилкинский район" ЗК	Номоконовское	ул. Трудовая, ул. Юбилейная, ул. Лесная, ул. Школьная, ул. Мира, ул. Новая, ул. Первомайская, ул. Нагорная	1	существующая	ул. Трудовая, ул. Юбилейная, ул. Лесная, ул. Школьная, ул. Мира, ул. Новая, ул. Первомайская, ул. Нагорная
25	МР "Шилкинский район" ЗК	Ононское	Станция Онон - ул. Набережная, ул. Станционная	1	существующая	Станция Онон - ул. Набережная, ул. Станционная
26	МР "Шилкинский район" ЗК	Ононское	ул. Луговая, ул. Юбилейная, ул. Профсоюзная, ул. Новая, ул. Советская, ул. Пролетарская, ул. Октябрьская, ул. Пионерская, ул. Старо-Большевичная, ул. Нагорная, ул. Школьная, ул. Лазо, ул. Набережная, ул. Клубная, ул. Микрорайон, ул. Саманая, ул.Подстанция	1	существующая	ул. Луговая, ул. Юбилейная, ул. Профсоюзная, ул. Новая, ул. Советская, ул. Пролетарская, ул. Октябрьская, ул. Пионерская, ул. Старо-Большевичная, ул. Нагорная, ул. Школьная, ул. Лазо, ул. Набережная, ул. Клубная, ул. Микрорайон, ул. Саманая, ул.Подстанция
27	МР "Шилкинский район" ЗК	Островки		1	существующая	
28	МР "Шилкинский район" ЗК	Первомайское	ул. Ягодная, ул. Соболева, ул. Светлая, ул. Энтузиастов, ул. Мельникова, ул. Корчагина, ул. Парковая, ул. Кирова, ул. Нагорная. ул. Солнечная, ул. Пушкина, ул. Южная, ул. Трудовая, ул. Партизанская, ул. Лермонтова, ул. Чайковского.	1	существующая	ул. Ягодная, ул. Соболева, ул. Светлая, ул. Энтузиастов, ул. Мельникова, ул. Корчагина, ул. Парковая, ул. Кирова, ул. Нагорная. ул. Солнечная, ул. Пушкина, ул. Южная, ул. Трудовая, ул. Партизанская, ул. Лермонтова, ул. Чайковского.
29	МР "Шилкинский район" ЗК	Первомайское	ул. Щорса, ул. Октябрьская, ул. Березовый проезд, ул. Калинина, ул. Дарасунская, ул. Чкалова, ул. Горького	1	существующая	ул. Щорса, ул. Октябрьская, ул. Березовый проезд, ул. Калинина, ул. Дарасунская, ул. Чкалова, ул. Горького
30	МР "Шилкинский район" ЗК	Первомайское	ул. Кирова, ул. Журавлева, ул. Матросова, ул. Котовского, ул. Курнатовского, ул. Первомайская, ул. Овражная, ул. Новая, ул. Лесная	1	существующая	ул. Кирова, ул. Журавлева, ул. Матросова, ул. Котовского, ул. Курнатовского, ул. Первомайская, ул. Овражная, ул. Новая, ул. Лесная
31	МР "Шилкинский район" ЗК	Размахнинское	ул.Ингодинская, ул.Блохина, ул.Школьная, ул.Заречная, ул.Геологическая, ул.Новая, ул.Нагорная, ул.Луговая, ул.Зеленской, пер.Пионерский, ул.Пионерская, пер.Партизанский, пер.Железнодорожный, ул.Энергетиков, ул.Юлинская	1	существующая	ул.Ингодинская, ул.Блохина, ул.Школьная, ул.Заречная, ул.Геологическая, ул.Новая, ул.Нагорная, ул.Луговая, ул.Зеленской, пер.Пионерский, ул.Пионерская, пер.Партизанский, пер.Железнодорожный, ул.Энергетиков, ул.Юлинская

ПРИЛОЖЕНИЕ № 4.3
к территориальной схеме обращения
с отходами Забайкальского края

Данные о количестве контейнеров и бункеров, планируемых к приобретению региональным оператором по годам"
(Постановление Правительства РФ от 2 декабря 2021 года N 2181)

№	Наимнование организации - регионального опреатора по обращению с ТКО	количество контейнеров и бункеров, планируемых к приобретению шт.					
		2025	2026	2027	2028	2029	2030
1	2	3	4	5	6	7	8
1	ООО "Олерон+"	150	150	150	150	150	150

ПРИЛОЖЕНИЕ № 4.4
к территориальной схеме обращения
с отходами Забайкальского края

Расчёт минимального нормативного количества условных контейнеров для сбора ТКО и КГО с населения и юридических лиц в разрезе муниципальных образований Забайкальского края

№	Наименование муниципального образования	Тип населенного пункта	Наименование населенного пункта	Население всего, человек	ИТОГО количество производимых отходов без учета КГО куб.м	Объем условного контейнера куб.м	Частота вывоза ТКО (раз в неделю)	Минимальное количество условных контейнеров для сбора нормативного количества ТКО в МО шт.	Среднее количество контейнеров на площадке шт	Количество мест накопления для размещения нормативного количества контейнеров шт	Объем КГО куб.м в год	Количество условных бункеров для сбора КГО шт. (8 куб.м)
1	2	3	4	6	7	8	9	10	11	12	13	14
	Забайкальский край			**984 395**	**2399997,697**			**10 139**		**5 450**	**196 782,46**	**539**
1	**Городской округ "Город Чита"**			**333 159**	**979095,665**			**2 447**		**1 225**	**66 605,15**	**163**
		район	Железнодорожный	50 325	147896,3178	1,1	7	370	2	185	10 060,97	25
		район	Ингодинский	69 489	204215,9409	1,1	7	511	2	256	13 892,24	34
		район	Центральный	129 013	379146,5007	1,1	7	947	2	474	25 792,28	63
		район	Черновский	84 332	247836,9056	1,1	7	619	2	310	16 859,65	41
2	**Городской округ ЗАТО "Поселок Горный"**			**7 335**	**16130,5452**			**41**		**11**	**1 466,41**	**4**
		пгт	Горный	7 335	16130,5452	1,1	7	41	4	11	1 466,41	4
3	**Городской округ "Поселок Агинское"**			**16 649**	**38243,79636**			**98**		**49**	**3 328,47**	**8**
		пгт	Агинское	16 565	38084,2602	1,1	7	96	2	48	3 311,67	8
		село	Хусатуй	84	159,53616	1,1	2	2	2	1	16,79	
	Агинский Бурятский округ										**0,00**	
4	**Агинский муниципальный округ Забайкальского края**			**15 646**	**29715,50904**			**217**		**83**	**3 127,95**	**8**
		пгт	Новоорловск	3053	5798,37972	1,1	7	15	3	5	610,36	
		пгт	Орловский	1 796	3411,03504	1,1	7	9	3	3	359,06	
		село	Дэлбэрхэй	37	70,27188	1,1	2	1	3	1	7,40	
		село	Занта	4	7,59696	1,1	2	1	3	1	0,80	
		село	Амитхаша	1 310	2488,0044	1,1	2	22	3	8	261,90	
		село	Восточная Амитхаша	1 755	3333,1662	1,1	2	30	3	10	350,86	
		село	Будулан	291	552,67884	1,1	2	5	3	2	58,18	
		село	Западный Будулан	299	567,87276	1,1	2	5	3	2	59,78	
		село	Гуней	673	1278,18852	1,1	2	12	3	4	134,55	
		село	Верхний Кункур	405	769,1922	1,1	2	7	3	3	80,97	
		село	Кункур	392	744,50208	1,1	2	7	3	3	78,37	
		село	Цугол	22	41,78328	1,1	2	1	3	1	4,40	
		село	Сахюрта	573	1088,26452	1,1	2	10	3	4	114,55	
		село	Судунтуй	917	1741,60308	1,1	2	16	3	6	183,33	
		село	Баян-Булак	163	309,57612	1,1	2	3	3	1	32,59	
		село	Булактуй	188	357,05712	1,1	2	4	3	2	37,58	
		село	Лаха	150	284,886	1,1	2	3	3	1	29,99	
		село	Урда-Ага	1 045	1984,7058	1,1	2	18	3	6	208,92	
		село	Верхняя Салия	1	1,89924	1,1	2	1	3	1	0,20	
		село	Пунцук	15	28,4886	1,1	2	1	3	1	3,00	
		село	Хойто-Ага	594	1128,14856	1,1	2	10	3	4	118,75	
		село	Цокто-Хангил	821	1559,27604	1,1	2	14	3	5	164,13	
		село	Заречный Челутай	128	243,10272	1,1	2	3	3	1	25,59	
		село	Челутай	565	1073,0706	1,1	2	10	3	4	112,95	
		село	Аргалей	176	334,26624	1,1	2	3	3	1	35,19	
		село	Лесозавод	11	20,89164	1,1	2	1	3	1	2,20	
		село	Южный Аргалей	262	497,60088	1,1	2	5	3	2	52,38	
5	**Дульдургинский муниципальный округ Забайкальского края**			**13 633**	**28398,95587**			**262**		**96**	**2 725,51**	**7**
		село	Алханай	251	476,70924	1,1	2	5	3	2	50,18	
		село	Северный Алханай	374	710,31576	1,1	2	7	3	3	74,77	
		село	Южный Алханай	311	590,66364	1,1	2	6	3	2	62,18	
		село	Ара-Иля	212	402,63888	1,1	2	4	3	2	42,38	
		село	Бальзино	588	1116,75312	1,1	2	10	3	4	117,55	
		село	Красноярово	170	322,8708	1,1	2	3	3	1	33,99	
		село	Дульдурга	6 599	15039,70171	1,1	2	132	3	44	1 319,27	
		село	Восточный Зуткулей	246	467,21304	1,1	2	5	3	2	49,18	
		село	Зуткулей	301	571,67124	1,1	2	5	3	2	60,18	
		село	Северный Зуткулей	365	693,2226	1,1	2	7	3	3	72,97	
		село	Южный Зуткулей	316	600,15984	1,1	2	6	3	2	63,17	
		село	Иля	253	480,50772	1,1	2	5	3	2	50,58	
		село	Верхний Таптанай	384	729,30816	1,1	2	7	3	3	76,77	
		село	Таптанай	328	622,95072	1,1	2	6	3	2	65,57	

№	Наименование муниципального образования	Тип населенного пункта	Наименование населенного пункта	Население всего, человек	ИТОГО количество производимых отходов без учета КГО куб.м	Объем условного контейнера куб.м	Частота вывоза ТКО (раз в неделю)	Минимальное количество условных контейнеров для сбора нормативного количества ТКО в МО шт.	Среднее количество контейнеров на площадке шт	Количество мест накопления для размещения нормативного количества контейнеров шт	Объем КГО куб.м в год	Количество условных бункеров для сбора КГО шт. (8 куб.м)
1	2	3	4	6	7	8	9	10	11	12	13	14
		хутор	Бурал	5	9,4962	1,1	2	1	3	1	1,00	
		село	Восточный Токчин	337	640,04388	1,1	2	6	3	2	67,37	
		село	Западный Токчин	409	776,78916	1,1	2	7	3	3	81,77	
		село	Токчин	371	704,61804	1,1	2	7	3	3	74,17	
		село	Западный Узон	299	567,87276	1,1	2	5	3	2	59,78	
		село	Северный Узон	349	662,83476	1,1	2	6	3	2	69,77	
		село	Узон	228	433,02672	1,1	2	4	3	2	45,58	
		село	Южный Узон	146	277,28904	1,1	2	3	3	1	29,19	
		село	Новый Чиндалей	244	463,41456	1,1	2	5	3	2	48,78	
		село	Старый Чиндалей	179	339,96396	1,1	2	3	3	1	35,79	
		село	Чиндалей	368	698,92032	1,1	2	7	3	3	73,57	
6	**Моготу́йский муниципальный округ Забайкальского края**			**22 380**	**48227,24138**			**278**		**278**	**4 474,21**	**11**
		пгт	Моготу́й	10 601	25856,09342	1,1	7	65	1	65	2 119,35	
		село	Ага-Хангил	712	1352,25888	1,1	2	12	1	12	142,34	
		село	Гомбын-Хунды	30	56,9772	1,1	2	1	1	1	6,00	
		село	Хайласан	288	546,98112	1,1	2	5	1	5	57,58	
		село	Боржигантай	643	1221,21132	1,1	2	11	1	11	128,55	
		село	Догой	434	824,27016	1,1	2	8	1	8	86,77	
		село	Уронай	56	106,35744	1,1	2	1	1	1	11,20	
		село	Харганаша	37	70,27188	1,1	2	1	1	1	7,40	
		село	Зугалай	871	1654,23804	1,1	2	15	1	15	174,13	
		село	Кусоча	633	1202,21892	1,1	2	11	1	11	126,55	
		село	Ерама	13	24,69012	1,1	2	1	1	1	2,60	
		село	Зунор	28	53,17872	1,1	2	1	1	1	5,60	
		село	Нуринск	729	1384,54596	1,1	2	13	1	13	145,74	
		село	Ортуй	725	1376,949	1,1	2	13	1	13	144,94	
		село	Нарин	161	305,77764	1,1	2	3	1	3	32,19	
		село	Усть-Нарин	290	550,7796	1,1	2	5	1	5	57,98	
		поселок при станции	Бурятская	110	208,9164	1,1	2	2	1	2	21,99	
		хутор	Западный Ушарбай	0	0	1,1	2	0	1	0	0,00	
		село	Новый Ушарбай	0	0	1,1	2	0	1	0	0,00	
		разъезд	67	8	15,19392	1,1	2	1	1	1	1,60	
		разъезд	69	-	0	1,1	2	0	1	0	0,00	
		разъезд	Перевал	9	17,09316	1,1	2	1	1	1	1,80	
		село	Ушарбай	736	1397,84064	1,1	2	13	1	13	147,14	
		село	Хара-Шибирь	1 165	2212,6146	1,1	2	20	1	20	232,91	
		поселок при станции	Ага	657	1247,80068	1,1	2	11	1	11	131,35	
		поселок при станции	Булак	29	55,07796	1,1	2	1	1	1	5,80	
		поселок при станции	Остречная	39	74,07036	1,1	2	1	1	1	7,80	
		разъезд	71	44	83,56656	1,1	2	1	1	1	8,80	
		село	Ара-Булак	113	214,61412	1,1	2	2	1	2	22,59	
		село	Верхняя Ага	78	148,14072	1,1	2	2	1	2	15,59	
		село	Курилжа	105	199,4202	1,1	2	2	1	2	20,99	
		село	Нижняя Ага	248	471,01152	1,1	2	5	1	5	49,58	
		село	Улан-Сарта	17	32,28708	1,1	2	1	1	1	3,40	
		село	Цаган-Ола	923	1752,99852	1,1	2	16	1	16	184,53	
		село	Бильчиртуй	149	282,98676	1,1	2	3	1	3	29,79	
		село	Известковое	229	434,92596	1,1	2	4	1	4	45,78	
		село	Толон	320	607,7568	1,1	2	6	1	6	63,97	
		село	Цаган-Челутай	470	892,6428	1,1	2	8	1	8	93,96	
		село	Цугол	680	1291,4832	1,1	2	12	1	12	135,95	
7	**Акшинский муниципальный округ Забайкальского края**			**8 437**	**16808,13406**			**156**		**56**	**1 686,73**	**5**
		село	Акша	3 269	6992,861736	1,1	2	62	3	21	653,54	2
		село	Бытэв	334	634,34616	1,1	2	6	3	2	66,77	1
		село	Дорожное	144	273,49056	1,1	2	3	3	1	28,79	1
		село	Курулга	367	697,02108	1,1	2	7	3	3	73,37	1
		село	Могойтуй	637	1209,81588	1,1	2	11	3	4	127,35	1
		село	Нарасун	784	1489,00416	1,1	2	14	3	5	156,74	1
		село	Новоказачинск	99	188,02476	1,1	2	2	3	1	19,79	1
		село	Новокургатай	510	968,6124	1,1	2	9	3	3	101,96	1

№	Наименование муниципального образования	Тип населенного пункта	Наименование населенного пункта	Население всего, человек	ИТОГО количество производимых отходов без учета КГО куб.м	Объем условного контейнера куб.м	Частота вывоза ТКО (раз в неделю)	Минимальное количество условных контейнеров для сбора нормативного количества ТКО в МО шт.	Среднее количество контейнеров на площадке шт	Количество мест накопления для размещения нормативного количества контейнеров шт	Объем КГО куб.м в год	Количество условных бункеров для сбора КГО шт. (8 куб.м)
1	2	3	4	6	7	8	9	10	11	12	13	14
		село	Орой	320	607,7568	1,1	2	6	3	2	63,97	1
		село	Такеча	133	252,59892	1,1	2	3	3	1	26,59	1
		село	Тохтор	257	488,10468	1,1	2	5	3	2	51,38	1
		село	Убур-Тохтор	145	275,3898	1,1	2	3	3	1	28,99	1
		село	Улача	290	550,7796	1,1	2	5	3	2	57,98	1
		село	Урейск	774	1470,01176	1,1	2	13	3	5	154,74	1
		село	Усть-Иля	374	710,31576	1,1	2	7	3	3	74,77	1
8	**Александрово-Заводской муниципальный округ Забайкальского края**			**5 560**	**11251,4976**			**112**		**112**	**1 111,56**	**3**
		село	Александровский Завод	1 384	3320,27136	1,1	2	30	1	30	276,69	
		село	Журавлево	73	138,64452	1,1	2	2	1	2	14,59	
		село	Бохто	290	550,7796	1,1	2	5	1	5	57,98	
		село	Верхний Аленуй	137	260,19588	1,1	2	3	1	3	27,39	
		село	Кокуй 2-й	102	193,72248	1,1	2	2	1	2	20,39	
		село	Бутунтай	449	852,75876	1,1	2	8	1	8	89,76	
		село	Мулино	89	169,03236	1,1	2	2	1	2	17,79	
		село	Кузнецово	170	322,8708	1,1	2	3	1	3	33,99	
		село	Васильевский Хутор	177	336,16548	1,1	2	3	1	3	35,39	
		село	Манкечур	351	666,63324	1,1	2	6	1	6	70,17	
		село	Почекуй	3	5,69772	1,1	2	1	1	1	0,60	
		село	Маньково	184	349,46016	1,1	2	4	1	4	36,79	
		село	Николаевка	92	174,73008	1,1	2	2	1	2	18,39	
		село	Базаново	44	83,56656	1,1	2	1	1	1	8,80	
		село	Новый Акатуй	585	1111,0554	1,1	2	10	1	10	116,95	
		село	Старый Акатуй	89	169,03236	1,1	2	2	1	2	17,79	
		село	Клин	78	148,14072	1,1	2	2	1	2	15,59	
		село	Онон-Борзя	191	362,75484	1,1	2	4	1	4	38,18	
		село	Кокуй 1-й	125	237,405	1,1	2	3	1	3	24,99	
		село	Красноярово	93	176,62932	1,1	2	2	1	2	18,59	
		село	Савво-Борзя	115	218,4126	1,1	2	2	1	2	22,99	
		село	Чиндагатай	270	512,7948	1,1	2	5	1	5	53,98	
		село	Шара	7	13,29468	1,1	2	1	1	1	1,40	
		село	Шаракан	7	13,29468	1,1	2	1	1	1	1,40	
		село	Кириллиха	106	201,31944	1,1	2	2	1	2	21,19	
		село	Кутугай	114	216,51336	1,1	2	2	1	2	22,79	
		село	Шаранча	235	446,3214	1,1	2	4	1	4	46,98	
9	**Балейский муниципальный округ Забайкальского края**			**15 274**	**34836,8197**			**166**		**92**	**3 053,58**	**8**
		город	Балей	10 052	24918,98842	1,1	7	63	2	32	2 009,60	
		село	Алия	139	263,99436	1,1	2	3	2	2	27,79	
		село	Барановск	39	74,07036	1,1	2	1	2	1	7,80	
		село	Большое Казаково	85	161,4354	1,1	2	2	2	1	16,99	
		село	Бочкарево	38	72,17112	1,1	2	1	2	1	7,60	
		село	Буторино	67	127,24908	1,1	2	2	2	1	13,39	
		село	Верхний Кокуй	79	150,03996	1,1	2	2	2	1	15,79	
		село	Гробово	88	167,13312	1,1	2	2	2	1	17,59	
		село	Джида	-	0	1,1	2	0	2	0	0,00	
		село	Елкино	83	157,63692	1,1	2	2	2	1	16,59	
		село	Жетково	28	53,17872	1,1	2	1	2	1	5,60	
		село	Жидка	268	508,99632	1,1	2	5	2	3	53,58	
		село	Журавлево	19	36,08556	1,1	2	1	2	1	3,80	
		село	Казаковский Промысел	429	814,77396	1,1	2	8	2	4	85,77	
		село	Колобово	226	429,22824	1,1	2	4	2	2	45,18	
		населенный пункт	Лесоучасток Саранная	125	237,405	1,1	2	3	2	2	24,99	
		село	Лесково	45	85,4658	1,1	2	1	2	1	9,00	
		село	Ложниково	66	125,34984	1,1	2	2	2	1	13,19	
		село	Ложниково	93	176,62932	1,1	2	2	2	1	18,59	
		село	Матусово	337	640,04388	1,1	2	6	2	3	67,37	
		село	Нижнее Гирюнино	149	282,98676	1,1	2	3	2	2	29,79	
		село	Нижний Ильдикан	396	752,09904	1,1	2	7	2	4	79,17	
		село	Нижний Кокуй	222	421,63128	1,1	2	4	2	2	44,38	
		село	Новоивановка	140	265,8936	1,1	2	3	2	2	27,99	

№	Наименование муниципального образования	Тип населенного пункта	Наименование населенного пункта	Население всего, человек	ИТОГО количество производимых отходов без учета КГО куб.м	Объем условного контейнера куб.м	Частота вывоза ТКО (раз в неделю)	Минимальное количество условных контейнеров для сбора нормативного количества ТКО в МО шт.	Среднее количество контейнеров на площадке шт	Количество мест накопления для размещения нормативного количества контейнеров шт	Объем КГО куб.м в год	Количество условных бункеров для сбора КГО шт. (8 куб.м)
1	2	3	4	6	7	8	9	10	11	12	13	14
		село	Онохово	88	167,13312	1,1	2	2	2	1	17,59	
		село	Подойницыно	392	744,50208	1,1	2	7	2	4	78,37	
		населенный пункт	Рудник Жетково	24	45,58176	1,1	2	1	2	1	4,80	
		село	Сарбактуй	156	296,28144	1,1	2	3	2	2	31,19	
		село	Унда	618	1173,73032	1,1	2	11	2	6	123,55	
		село	Ундино-Поселье	621	1179,42804	1,1	2	11	2	6	124,15	
		село	Ургучан	111	210,81564	1,1	2	2	2	1	22,19	
		село	Усть-Ягье	51	96,86124	1,1	2	1	2	1	10,20	
10	**Газимуро-Заводский муниципальный округ Забайкальского края**			**7 885**	**21906,03408**			**204**		**111**	**1 576,37**	**4**
		село	Батакан	284	567,7728	1,1	2	5	2	3	56,78	
		село	Будюмкан	165	329,868	1,1	2	3	2	2	32,99	
		село	Бура	41	81,9672	1,1	2	1	2	1	8,20	
		село	Бурукан	250	499,8	1,1	2	5	2	3	49,98	
		село	Верхнее Солонечное	163	325,8696	1,1	2	3	2	2	32,59	
		село	Газимурские Кавыкучи	93	185,9256	1,1	2	2	2	1	18,59	
		село	Газимурский Завод	2 420	8708,5152	1,1	2	77	2	39	483,81	
		село	Догье	57	113,9544	1,1	2	1	2	1	11,40	
		село	Закаменная	56	111,9552	1,1	2	1	2	1	11,20	
		село	Зерен	212	423,8304	1,1	2	4	2	2	42,38	
		село	Игдоча	195	389,844	1,1	2	4	2	2	38,98	
		село	Кактолга	289	577,7688	1,1	2	6	2	3	57,78	
		село	Калдага	64	127,9488	1,1	2	2	2	1	12,79	
		село	Корабль	75	149,94	1,1	2	2	2	1	14,99	
		село	Кунгара	49	97,9608	1,1	2	1	2	1	9,80	
		село	Курлея	3	5,9976	1,1	2	1	2	1	0,60	
		село	Курюмдюкан	44	87,9648	1,1	2	1	2	1	8,80	
		село	Луговское	165	329,868	1,1	2	3	2	2	32,99	
		поселок	Новоширокинский	947	3407,83632	1,1	2	30	2	15	189,32	
		село	Новый Батакан	112	223,9104	1,1	2	2	2	1	22,39	
		село	Павловск	91	181,9272	1,1	2	2	2	1	18,19	
		населенный пункт	Рудник Солонечный	345	827,6688	1,1	2	8	2	4	68,97	
		село	Солонцы	18	35,9856	1,1	2	1	2	1	3,60	
		село	Тайна	424	1017,19296	1,1	2	9	2	5	84,77	
		село	Трубачево	379	909,23616	1,1	2	8	2	4	75,77	
		село	Урюпино	1	1,9992	1,1	2	1	2	1	0,20	
		село	Ушмун	417	1000,39968	1,1	2	9	2	5	83,37	
		село	Хайкан	8	15,9936	1,1	2	1	2	1	1,60	
		село	Широкая	329	789,28416	1,1	2	7	2	4	65,77	
		село	Ямкун	189	377,8488	1,1	2	4	2	2	37,78	
11	**Забайкальский муниципальный округ Забайкальского края**			**19 300**	**51070,86348**			**219**		**112**	**3 858,46**	**10**
		пгт	Забайкальск	13 347	37356,65136	1,1	7	94	2	47	2 668,33	
		село	Абагайтуй	403	765,39372	1,1	2	7	2	4	80,57	
		село	Арабатук	74	140,54376	1,1	2	2	2	1	14,79	
		поселок при станци	Билитуй	1455	3636,045	1,1	2	32	2	16	290,88	
		поселок при станци	Даурия	2 560	6397,44	1,1	2	56	2	28	511,80	
		поселок	Красный Великан	254	482,40696	1,1	2	5	2	3	50,78	
		поселок при станци	Мациевская	56	106,35744	1,1	2	1	2	1	11,20	
		населенный пункт	Рудник Абагатуй	130	246,9012	1,1	2	3	2	2	25,99	
		поселок	Семиозерье	18	34,18632	1,1	2	1	2	1	3,60	
		поселок	Степной	332	630,54768	1,1	2	6	2	3	66,37	
		поселок при станци	Харанор	671	1274,39004	1,1	2	12	2	6	134,15	
12	**Каларский муниципальный округ Забайкальского края**			**7 207**	**19290,48072**			**102**		**37**	**1 440,82**	**4**
		пгт	Новая Чара	4 025	11265,492	1,1	7	29	3	10	804,68	
		поселок при станции	Икабья	344	653,33856	1,1	2	6	3	2	68,77	
		поселок при станции	Куанда	1 138	3071,37096	1,1	2	27	3	9	227,51	

№	Наименование муниципального образования	Тип населенного пункта	Наименование населенного пункта	Население всего, человек	ИТОГО количество производимых отходов без учета КГО куб.м	Объем условного контейнера куб.м	Частота вывоза ТКО (раз в неделю)	Минимальное количество условных контейнеров для сбора нормативного количества ТКО в МО шт.	Среднее количество контейнеров на площадке шт	Количество мест накопления для размещения нормативного количества контейнеров шт	Объем КГО куб.м в год	Количество условных бункеров для сбора КГО шт. (8 куб.м)
1	2	3	4	6	7	8	9	10	11	12	13	14
		село	Кюсть-Кемда	108	205,11792	1,1	2	2	3	1	21,59	
		село	Неляты	17	32,28708	1,1	2	1	3	1	3,40	
		село	Средний Калар	23	43,68252	1,1	2	1	3	1	4,60	
		село	Чапо-Олого	96	182,32704	1,1	2	2	3	1	19,19	
		село	Чара	1 340	3616,5528	1,1	2	32	3	11	267,89	
		поселок	Удокан	116	220,31184	1,1	2	2	3	1	23,19	
13	**Калганский муниципальный округ Забайкальского края**			**5 488**	**11488,60272**			**109**		**109**	**1 097,16**	**3**
		село	Бура	315	598,2606	1,1	2	6	1	6	62,97	
		село	Бура 1-я	156	296,28144	1,1	2	3	1	3	31,19	
		село	Верхний Калгукан	231	438,72444	1,1	2	4	1	4	46,18	
		село	Доно	170	322,8708	1,1	2	3	1	3	33,99	
		село	Доно 1-е	328	622,95072	1,1	2	6	1	6	65,57	
		село	Запокровский	7	13,29468	1,1	2	1	1	1	1,40	
		село	Кадая	312	592,56288	1,1	2	6	1	6	62,38	
		село	Кадая 1-я	265	503,2986	1,1	2	5	1	5	52,98	
		село	Калга	2 132	5114,75328	1,1	2	45	1	45	426,23	
		село	Козлово	136	258,29664	1,1	2	3	1	3	27,19	
		село	Нижний Калгукан	148	281,08752	1,1	2	3	1	3	29,59	
		село	Нижний Калкукан 1-й	260	493,8024	1,1	2	5	1	5	51,98	
		село	Средняя Борзя	289	548,88036	1,1	2	5	1	5	57,78	
		село	Чингильтуй	241	457,71684	1,1	2	5	1	5	48,18	
		село	Чупрово	386	733,10664	1,1	2	7	1	7	77,17	
		село	Шивия	112	212,71488	1,1	2	2	1	2	22,39	
14	**Краснокаменский муниципальный округ Забайкальского края**			**55 782**	**126565,5535**			**374**		**191**	**11 151,94**	**27**
		город	Краснокаменск	51 576	118577,3501	1,1	7	297	2	149	10 311,07	
		поселок при станции	Арамогойтуй	62	117,75288	1,1	2	2	2	1	12,40	
		село	Богдановка	372	706,51728	1,1	2	7	2	4	74,37	
		село	Брусиловка	18	34,18632	1,1	2	1	2	1	3,60	
		село	Кайластуй	347	659,03628	1,1	2	6	2	3	69,37	
		село	Капцегайтуй	254	482,40696	1,1	2	5	2	3	50,78	
		поселок	Ковыли	445	845,1618	1,1	2	8	2	4	88,96	
		поселок	Куйтун	169	320,97156	1,1	2	3	2	2	33,79	
		село	Маргуцек	565	1073,0706	1,1	2	10	2	5	112,95	
		село	Соктуй-Милозан	303	575,46972	1,1	2	6	2	3	60,58	
		село	Среднеаргунск	175	332,367	1,1	2	3	2	2	34,99	
		поселок при станции	Урулюнгуй	-	0	1,1	2	0	2	0	0,00	
		поселок	Целинный	1 100	2089,164	1,1	2	19	2	10	219,91	
		поселок	Юбилейный	396	752,09904	1,1	2	7	2	4	79,17	
15	**Могочинский муниципальный округ Забайкальского края**			**20 767**	**53208,50808**			**188**		**103**	**4 151,74**	**10**
		пгт	Амазар	1 900	4558,176	1,1	7	12	2	6	379,85	
		пгт	Давенда	559	1061,67516	1,1	7	3	2	2	111,76	
		пгт	Итака	168	319,07232	1,1	7	1	2	1	33,59	
		пгт	Ключевский	880	1671,3312	1,1	7	5	2	3	175,93	
		пгт	Ксеньевка	2 365	5673,7296	1,1	7	15	2	8	472,81	
		пгт	Могоча	12 091	33841,25808	1,1	7	85	2	43	2 417,23	
		село	Аникино	-	0	1,1	2	0	2	0	0,00	
		поселок при станции	Артеушка	78	148,14072	1,1	2	2	2	1	15,59	
		станция	Блок-Пост Красавка	-	0	1,1	2	0	2	0	0,00	
		станция	Блок-Пост Потайка	2	3,79848	1,1	2	1	2	1	0,40	
		станция	Блок-Пост Тетеркин Ключ	-	0	1,1	2	0	2	0	0,00	
		станция	Блок-Пост Утени	-	0	1,1	2	0	2	0	0,00	
		поселок при станции	Германовский	-	0	1,1	2	0	2	0	0,00	
		поселок	Горький	-	0	1,1	2	0	2	0	0,00	
		село	Джелонда	89	169,03236	1,1	2	2	2	1	17,79	
		поселок при станции	Жанна	10	18,9924	1,1	2	1	2	1	2,00	

№	Наименование муниципального образования	Тип населенного пункта	Наименование населенного пункта	Население всего, человек	ИТОГО количество производимых отходов без учета КГО куб.м	Объем условного контейнера куб.м	Частота вывоза ТКО (раз в неделю)	Минимальное количество условных контейнеров для сбора нормативного количества ТКО в МО шт.	Среднее количество контейнеров на площадке шт	Количество мест накопления для размещения нормативного количества контейнеров шт	Объем КГО куб.м в год	Количество условных бункеров для сбора КГО шт. (8 куб.м)
1	2	3	4	6	7	8	9	10	11	12	13	14
		поселок при станции	Кендагиры	22	41,78328	1,1	2	1	2	1	4,40	
		поселок при станции	Кислый Ключ	20	37,9848	1,1	2	1	2	1	4,00	
		поселок при станции	Колокольный	6	11,39544	1,1	2	1	2	1	1,20	
		село	Кудеча	185	351,3594	1,1	2	4	2	2	36,99	
		поселок при станции	Малоковали	6	11,39544	1,1	2	1	2	1	1,20	
		поселок при станции	Нанагры	23	43,68252	1,1	2	1	2	1	4,60	
		поселок при станции	Пеньковая	5	9,4962	1,1	2	1	2	1	1,00	
		село	Покровка	-	0	1,1	2	0	2	0	0,00	
		поселок при станции	Раздольное	5	9,4962	1,1	2	1	2	1	1,00	
		поселок при станции	Сбега	1 083	2814,67368	1,1	2	25	2	13	216,51	
		поселок при станции	Семиозерный	683	1297,18092	1,1	2	12	2	6	136,55	
		поселок при станции	Таптугары	356	676,12944	1,1	2	6	2	3	71,17	
		поселок при станции	Темная	13	24,69012	1,1	2	1	2	1	2,60	
		село	Часовая	1	1,89924	1,1	2	1	2	1	0,20	
		село	Чалдонка	211	400,73964	1,1	2	4	2	2	42,18	
		поселок при станции	Чичатка	6	11,39544	1,1	2	1	2	1	1,20	
16	**Нерчинско-Заводский муниципальный округ Забайкальского края**			**6 903**	**14365,7514**			**137**		**137**	**1 380,05**	**4**
		село	Аргунск	284	539,38416	1,1	2	5	1	5	56,78	
		село	Байка	179	339,96396	1,1	2	3	1	3	35,79	
		село	Большой Зерентуй	530	1006,5972	1,1	2	9	1	9	105,96	
		село	Булдуруй 1-й	192	364,65408	1,1	2	4	1	4	38,38	
		село	Булдуруй 2-й	51	96,86124	1,1	2	1	1	1	10,20	
		село	Георгиевка	175	332,367	1,1	2	3	1	3	34,99	
		село	Горбуновка	183	347,56092	1,1	2	4	1	4	36,59	
		село	Горный Зерентуй	593	1126,24932	1,1	2	10	1	10	118,55	
		село	Домасово	101	191,82324	1,1	2	2	1	2	20,19	
		село	Золотоноша	61	115,85364	1,1	2	2	1	2	12,20	
		село	Ивановка	336	638,14464	1,1	2	6	1	6	67,17	
		село	Ишага	194	368,45256	1,1	2	4	1	4	38,78	
		село	Михайловка	492	934,42608	1,1	2	9	1	9	98,36	
		поселок	Михайловский Участок	8	15,19392	1,1	2	1	1	1	1,60	
		село	Нерчинский завод	1 794	4662,53424	1,1	2	41	1	41	358,66	
		село	Олочи	308	584,96592	1,1	2	6	1	6	61,58	
		село	Поперечный Зерентуй	-	0	1,1	2	0	1	0	0,00	
		село	Середняя	67	127,24908	1,1	2	2	1	2	13,39	
		село	Солонечная	13	24,69012	1,1	2	1	1	1	2,60	
		село	Уровские Ключи	227	431,12748	1,1	2	4	1	4	45,38	
		село	Чашино-Ильдикан	229	434,92596	1,1	2	4	1	4	45,78	
		село	Чалбучи-Килга	153	290,58372	1,1	2	3	1	3	30,59	
		село	Широкая	318	603,95832	1,1	2	6	1	6	63,57	
		село	Явленка	415	788,1846	1,1	2	7	1	7	82,97	
17	**Ононский муниципальный округ Забайкальского края**			**8 214**	**16505,75506**			**155**		**60**	**1 642,14**	**4**
		село	Байн-Цаган	41	77,86884	1,1	2	1	3	1	8,20	
		село	Большевик	280	531,7872	1,1	2	5	3	2	55,98	
		село	Буйлэсан	352	668,53248	1,1	2	6	3	2	70,37	
		село	Верхний Цасучей	1 026	1948,62024	1,1	2	18	3	6	205,12	
		село	Заря	123	233,60652	1,1	2	3	3	1	24,59	
		село	Икарал	113	214,61412	1,1	2	2	3	1	22,59	
		село	Красная Ималка	302	573,57048	1,1	2	6	3	2	60,38	

№	Наименование муниципального образования	Тип населенного пункта	Наименование населенного пункта	Население всего, человек	ИТОГО количество производимых отходов без учета КГО куб.м	Объем условного контейнера куб.м	Частота вывоза ТКО (раз в неделю)	Минимальное количество условных контейнеров для сбора нормативного количества ТКО в МО шт.	Среднее количество контейнеров на площадке шт	Количество мест накопления для размещения нормативного количества контейнеров шт	Объем КГО куб.м в год	Количество условных бункеров для сбора КГО шт. (8 куб.м)
1	2	3	4	6	7	8	9	10	11	12	13	14
		село	Кубухай	287	545,08188	1,1	2	5	3	2	57,38	
		село	Кулусутай	277	526,08948	1,1	2	5	3	2	55,38	
		село	Куранжа	97	184,22628	1,1	2	2	3	1	19,39	
		село	Нижний Кулусутай	198	376,04952	1,1	2	4	3	2	39,58	
		село	Нижний Цасучей	2 516	5683,885536	1,1	2	50	3	17	503,00	
		село	Новый Дурулгуй	660	1253,4984	1,1	2	11	3	4	131,95	
		село	Новая Заря	449	852,75876	1,1	2	8	3	3	89,76	
		село	Старый Дурулгуй	100	189,924	1,1	2	2	3	1	19,99	
		село	Старый Чиндант	59	112,05516	1,1	2	1	3	1	11,80	
		село	Тут-Халтуй	279	529,88796	1,1	2	5	3	2	55,78	
		село	Усть-Борзя	213	404,53812	1,1	2	4	3	2	42,58	
		село	Усть-Лиска	75	142,443	1,1	2	2	3	1	14,99	
		село	Усть-Ималка	68	129,14832	1,1	2	2	3	1	13,59	
		село	Урта-Харгана	31	58,87644	1,1	2	1	3	1	6,20	
		село	Холуй-База	203	385,54572	1,1	2	4	3	2	40,58	
		село	Чиндант 1-й	465	883,1466	1,1	2	8	3	3	92,96	
18	**Петровск-Забайкальский муниципальный округ Забайкальского края**			**29 049**	**63662,18494**			**316**		**165**	**5 807,48**	**14**
		город	Петровск-Забайкальский	14 473	35010,65014	1,1	7	88	2	44	2 893,44	
		пгт	Новопавловка	2 708	5413,8336	1,1	7	14	2	7	541,38	
		село	Алентуй	80	151,9392	1,1	2	2	2	1	15,99	
		село	Баляга	2 220	4438,224	1,1	2	39	2	20	443,82	
		село	Баляга-Катангар	45	85,4658	1,1	2	1	2	1	9,00	
		село	Голяткино	112	212,71488	1,1	2	2	2	1	22,39	
		село	Зугмара	222	421,63128	1,1	2	4	2	2	44,38	
		село	Кандобаево	14	26,58936	1,1	2	1	2	1	2,80	
		село	Катаево	508	964,81392	1,1	2	9	2	5	101,56	
		село	Катангар	88	167,13312	1,1	2	2	2	1	17,59	
		село	Красная Долина	111	210,81564	1,1	2	2	2	1	22,19	
		село	Кукун	1	1,89924	1,1	2	1	2	1	0,20	
		село	Кули	135	256,3974	1,1	2	3	2	2	26,99	
		населенный пункт	Лесоучасток Катангар	171	324,77004	1,1	2	3	2	2	34,19	
		село	Малета	2 198	4394,2416	1,1	2	39	2	20	439,42	
		село	Нижний Тарбагатай	337	640,04388	1,1	2	6	2	3	67,37	
		село	Новая Зардама	51	96,86124	1,1	2	1	2	1	10,20	
		село	Новоникольское	1	1,89924	1,1	2	1	2	1	0,20	
		село	Новопавловское	330	626,7492	1,1	2	6	2	3	65,97	
		село	Обор	152	288,68448	1,1	2	3	2	2	30,39	
		село	Орсук	173	328,56852	1,1	2	3	2	2	34,59	
		село	Пески	346	657,13704	1,1	2	6	2	3	69,17	
		село	Сохотой	92	174,73008	1,1	2	2	2	1	18,39	
		село	Старая Зардама	-	0	1,1	2	0	2	0	0,00	
		село	Тарбагатай	1 255	2508,996	1,1	2	22	2	11	250,90	
		село	Толбага	447	848,96028	1,1	2	8	2	4	89,36	
		село	Усть-Обор	761	1445,32164	1,1	2	13	2	7	152,14	
		село	Харауз	713	1354,15812	1,1	2	12	2	6	142,54	
		село	Хохотуй	1 305	2608,956	1,1	2	23	2	12	260,90	
19	**Приаргунский муниципальный округ Забайкальского края**			**15 082**	**33217,38773**			**181**		**101**	**3 015,19**	**8**
		пгт	Кличка	988	1975,2096	1,1	7	5	2	3	197,52	
		пгт	Приаргунск	6 897	17511,37265	1,1	7	44	2	22	1 378,85	
		село	Бырка	257	488,10468	1,1	2	5	2	3	51,38	
		поселок	Верея	5	9,4962	1,1	2	1	2	1	1,00	
		село	Верхний Тасуркай	164	311,47536	1,1	2	3	2	2	32,79	
		село	Восточный Досатуй	270	512,7948	1,1	2	5	2	3	53,98	
		село	Горда	40	75,9696	1,1	2	1	2	1	8,00	
		поселок	Досатуй	452	858,45648	1,1	2	8	2	4	90,36	
		село	Дурой	405	769,1922	1,1	2	7	2	4	80,97	
		село	Дурой 1-й	92	174,73008	1,1	2	2	2	1	18,39	
		село	Зоргол	301	571,67124	1,1	2	5	2	3	60,18	
		село	Кути	53	100,65972	1,1	2	1	2	1	10,60	
		поселок	Молодежный	826	1568,77224	1,1	2	14	2	7	165,13	
		село	Нижний Зоргол	134	254,49816	1,1	2	3	2	2	26,79	
		село	Новая Бырка	280	531,7872	1,1	2	5	2	3	55,98	

№	Наименование муниципального образования	Тип населенного пункта	Наименование населенного пункта	Население всего, человек	ИТОГО количество производимых отходов без учета КГО куб.м	Объем условного контейнера куб.м	Частота вывоза ТКО (раз в неделю)	Минимальное количество условных контейнеров для сбора нормативного количества ТКО в МО шт.	Среднее количество контейнеров на площадке шт	Количество мест накопления для размещения нормативного количества контейнеров шт	Объем КГО куб.м в год	Количество условных бункеров для сбора КГО шт. (8 куб.м)
1	2	3	4	6	7	8	9	10	11	12	13	14
		село	Новое Погадаево	202	383,64648	1,1	2	4	2	2	40,38	
		село	Новоивановка	154	292,48296	1,1	2	3	2	2	30,79	
		село	Новоцурухайтуй	620	1239,504	1,1	2	11	2	6	123,95	
		поселок	Норинск	132	250,69968	1,1	2	3	2	2	26,39	
		село	Погадаево	177	336,16548	1,1	2	3	2	2	35,39	
		поселок	Пограничный	221	419,73204	1,1	2	4	2	2	44,18	
		поселок	Пограничный 1-й	126	239,30424	1,1	2	3	2	2	25,19	
		село	Селинда	105	199,4202	1,1	2	2	2	1	20,99	
		село	Станция-Досатуй	260	493,8024	1,1	2	5	2	3	51,98	
		село	Староцурухайтуй	393	746,40132	1,1	2	7	2	4	78,57	
		село	Староцурухайтуй 1-й	235	446,3214	1,1	2	4	2	2	46,98	
		село	Талман-Борзя	229	434,92596	1,1	2	4	2	2	45,78	
		село	Улан	207	393,14268	1,1	2	4	2	2	41,38	
		село	Урулюнгуй	403	765,39372	1,1	2	7	2	4	80,57	
		село	Урулюнгуй 1-й	156	296,28144	1,1	2	3	2	2	31,19	
		село	Усть-Тасуркай	298	565,97352	1,1	2	5	2	3	59,58	
20	**Тунгокоченский муниципальный округ Забайкальского края**			**9 508**	**18719,60916**			**112**		**112**	**1 900,84**	**5**
		пгт	Вершино-Дарасунский	4 766	9528,1872	1,1	7	24	1	24	952,82	
		село	Акима	178	338,06472	1,1	2	3	1	3	35,59	
		село	Бутиха	46	87,36504	1,1	2	1	1	1	9,20	
		село	Верх-Усугли	1 853	3704,5176	1,1	2	33	1	33	370,45	
		село	Зеленое Озеро	25	47,481	1,1	2	1	1	1	5,00	
		село	Кыкер	359	681,82716	1,1	2	6	1	6	71,77	
		село	Красный Яр	43	81,66732	1,1	2	1	1	1	8,60	
		село	Нижний Стан	497	943,92228	1,1	2	9	1	9	99,36	
		поселок	Светлый	6	11,39544	1,1	2	1	1	1	1,20	
		село	Сухайтуй	16	30,38784	1,1	2	1	1	1	3,20	
		село	Тунгокочен	678	1287,68472	1,1	2	12	1	12	135,55	
		село	Ульдурга	97	184,22628	1,1	2	2	1	2	19,39	
		село	Усть-Каренга	143	271,59132	1,1	2	3	1	3	28,59	
		село	Усугли	617	1171,83108	1,1	2	11	1	11	123,35	
		село	Халтуй	111	210,81564	1,1	2	2	1	2	22,19	
		село	Цагакшино	-	0	1,1	2	0	1	0	0,00	
		село	Юмурчен	73	138,64452	1,1	2	2	1	2	14,59	
21	**Улётовский муниципальный округ Забайкальского края**			**16 787**	**33957,21168**			**261**		**137**	**3 356,06**	**9**
		пгт	Дровяная	2 965	7705,9164	1,1	7	20	2	10	592,76	
		село	Аблатукан	106	201,31944	1,1	2	2	2	1	21,19	
		село	Аблатуйский Бор	464	881,24736	1,1	2	8	2	4	92,76	
		село	Арей	106	201,31944	1,1	2	2	2	1	21,19	
		село	Арта	540	1025,5896	1,1	2	9	2	5	107,96	
		село	Бальзой	427	810,97548	1,1	2	8	2	4	85,37	
		станция	Голубичная	263	499,50012	1,1	2	5	2	3	52,58	
		село	Горека	258	490,00392	1,1	2	5	2	3	51,58	
		село	Горекацан	291	552,67884	1,1	2	5	2	3	58,18	
		село	Дешулан	175	332,367	1,1	2	3	2	2	34,99	
		село	Доронинское	220	417,8328	1,1	2	4	2	2	43,98	
		поселок	Красная Речка	111	210,81564	1,1	2	2	2	1	22,19	
		поселок	Ленинский	363	689,42412	1,1	2	7	2	4	72,57	
		село	Николаевское	985	1870,7514	1,1	2	17	2	9	196,92	
		село	Новосалия	121	229,80804	1,1	2	3	2	2	24,19	
		село	Новые Ключи	90	170,9316	1,1	2	2	2	1	17,99	
		село	Стародоронинское	268	508,99632	1,1	2	5	2	3	53,58	
		село	Старый Ленинск	149	282,98676	1,1	2	3	2	2	29,79	
		село	Танга	687	1304,77788	1,1	2	12	2	6	137,35	
		село	Татаурово	651	1236,40524	1,1	2	11	2	6	130,15	
		село	Улеты	6 094	11573,96856	1,1	2	102	2	51	1 218,31	
		село	Хадакта	716	1359,85584	1,1	2	12	2	6	143,14	
		село	Черемхово	377	716,01348	1,1	2	7	2	4	75,37	
		село	Шебартуй 2-й	106	201,31944	1,1	2	2	2	1	21,19	
		село	Шехолан	254	482,40696	1,1	2	5	2	3	50,78	
22	**Шелопугинский муниципальный округ Забайкальского края**			**5 546**	**10959,81432**			**105**		**44**	**1 108,76**	**3**

№	Наименование муниципального образования	Тип населенного пункта	Наименование населенного пункта	Население всего, человек	ИТОГО количество производимых отходов без учета КГО куб.м	Объем условного контейнера куб.м	Частота вывоза ТКО (раз в неделю)	Минимальное количество условных контейнеров для сбора нормативного количества ТКО в МО шт.	Среднее количество контейнеров на площадке шт	Количество мест накопления для размещения нормативного количества контейнеров шт	Объем КГО куб.м в год	Количество условных бункеров для сбора КГО шт. (8 куб.м)
1	2	3	4	6	7	8	9	10	11	12	13	14
		село	Банщиково	58	110,15592	1,1	2	1	3	1	11,60	
		село	Большой Тонтой	137	260,19588	1,1	2	3	3	1	27,39	
		село	Богданово	25	47,481	1,1	2	1	3	1	5,00	
		село	Верхний Тергень	82	155,73768	1,1	2	2	3	1	16,39	
		село	Верх-Ягье	72	136,74528	1,1	2	2	3	1	14,39	
		село	Вершино-Шахтаминский	896	1701,71904	1,1	2	15	3	5	179,13	
		село	Глинянка	108	205,11792	1,1	2	2	3	1	21,59	
		село	Дая	95	180,4278	1,1	2	2	3	1	18,99	
		село	Даякон	172	326,66928	1,1	2	3	3	1	34,39	
		село	Деревцово	73	138,64452	1,1	2	2	3	1	14,59	
		село	Ишикан	89	169,03236	1,1	2	2	3	1	17,79	
		село	Копунь	322	611,55528	1,1	2	6	3	2	64,37	
		село	Купряково	40	75,9696	1,1	2	1	3	1	8,00	
		село	Малышево	111	210,81564	1,1	2	2	3	1	22,19	
		село	Малый Тонтой	169	320,97156	1,1	2	3	3	1	33,79	
		село	Мироново	276	524,19024	1,1	2	5	3	2	55,18	
		село	Некрасово	52	98,76048	1,1	2	1	3	1	10,40	
		село	Нижняя Шахтама	167	317,17308	1,1	2	3	3	1	33,39	
		село	Селекционная	59	112,05516	1,1	2	1	3	1	11,80	
		село	Средняя Шахтама	-	0	1,1	2	0	3	0	0,00	
		поселок	Сивачи	99	188,02476	1,1	2	2	3	1	19,79	
		село	Ундинские Кавыкучи	40	75,9696	1,1	2	1	3	1	8,00	
		село	Чонгуль	36	68,37264	1,1	2	1	3	1	7,20	
		село	Шелопугино	2 134	4479,60744	1,1	2	40	3	14	426,63	
		село	Шивия	234	444,42216	1,1	2	4	3	2	46,78	
23	**Борзинский муниципальный округ Забайкальского края**			**43 803**	**97407,5214**			**311**		**163**	**8 757,10**	**22**
		город	Борзя	29 140	67577,75808	1,1	7	169	2	85	5 825,67	
		разъезд	Зун-Торей	97	184,22628	1,1	2	2	2	1	19,39	
		пгт	Шерловая Гора	9 910	20802,6756	1,1	7	52	2	26	1 981,21	
		село	Акурай	276	524,19024	1,1	2	5	2	3	55,18	
		село	Биликтуй	174	330,46776	1,1	2	3	2	2	34,79	
		село	Ключевское	153	290,58372	1,1	2	3	2	2	30,59	
		село	Кондуй	82	155,73768	1,1	2	2	2	1	16,39	
		село	Контой	282	535,58568	1,1	2	5	2	3	56,38	
		село	Чемусово	10	18,9924	1,1	2	1	2	1	2,00	
		село	Курунзулай	196	372,25104	1,1	2	4	2	2	39,18	
		село	Олдонда	48	91,16352	1,1	2	1	2	1	9,60	
		село	Новоборзинское	235	446,3214	1,1	2	4	2	2	46,98	
		село	Соктуй	29	55,07796	1,1	2	1	2	1	5,80	
		село	Передняя Бырка	353	670,43172	1,1	2	6	2	3	70,57	
		село	Приозерное	278	527,98872	1,1	2	5	2	3	55,58	
		село	Тасырхой	34	64,57416	1,1	2	1	2	1	6,80	
		село	Малый Соловьевск	127	241,20348	1,1	2	3	2	2	25,39	
		село	Соловьевск	233	442,52292	1,1	2	4	2	2	46,58	
		село	Усть-Озерная	281	533,68644	1,1	2	5	2	3	56,18	
		село	Малый Хада-Булак	186	353,25864	1,1	2	4	2	2	37,19	
		село	Хада-Булак	347	659,03628	1,1	2	6	2	3	69,37	
		село	Цаган-Олуй	386	733,10664	1,1	2	7	2	4	77,17	
		село	Чиндант 2-й	447	848,96028	1,1	2	8	2	4	89,36	
		село	Шоноктуй	193	366,55332	1,1	2	4	2	2	38,58	
		село	Юбилейное	55	104,4582	1,1	2	1	2	1	11,00	
		село	Южное	251	476,70924	1,1	2	5	2	3	50,18	
24	**Муниципальный район "Карымский район" Забайкальского края**			**33 483**	**71356,24608**			**345**		**179**	**6 693,92**	**23**
	Городское поселение "Дарасунское"			6 283	13817,07096			**35**	**2**	**18**	**1 256,10**	**4**
		пгт	Дарасун	6283	13817,07096	1,1	7	35	2	18	1 256,10	
	Городское поселение "Карымское"			12 211	28074,06588			**71**	**2**	**36**	**2 441,22**	**6**
		пгт	Карымское	12211	28074,06588	1,1	7	71	2	36	2 441,22	
	Городское поселение "Курорт-Дарасунское"			2 571	5388,94356			**15**	**2**	**8**	**513,99**	**2**
		пгт	Курорт Дарасун	2 531	5312,97396	1,1	7	14	2	7	506,00	

№	Наименование муниципального образования	Тип населенного пункта	Наименование населенного пункта	Население всего, человек	ИТОГО количество производимых отходов без учета КГО куб.м	Объем условного контейнера куб.м	Частота вывоза ТКО (раз в неделю)	Минимальное количество условных контейнеров для сбора нормативного количества ТКО в МО шт.	Среднее количество контейнеров на площадке шт	Количество мест накопления для размещения нормативного количества контейнеров шт	Объем КГО куб.м в год	Количество условных бункеров для сбора КГО шт. (8 куб.м)
1	2	3	4	6	7	8	9	10	11	12	13	14
		село	Каланга	40	75,9696	1,1	2	1	2	1	8,00	
	Сельское поселение "Адриановское"			1 023	1942,92252			**18**	**2**	**10**	**204,52**	**1**
		поселок при станции	Адриановка	984	1868,85216	1,1	2	17	2	9	196,72	
		поселок при станции	Седловая	39	74,07036	1,1	2	1	2	1	7,80	
	Сельское поселение "Большетуринское"			1 692	3382,6464			**30**	**2**	**15**	**338,26**	**1**
		село	Большая Тура	1 692	3382,6464	1,1	2	30	2	15	338,26	
	Сельское поселение "Жимбиринское"			368	698,92032			**8**	**2**	**4**	**73,57**	**1**
		село	Жимбира	307	583,06668	1,1	2	6	2	3	61,38	
		село	Солонцово	61	115,85364	1,1	2	2	2	1	12,20	
	Сельское поселение "Кадахтинское "			1 131	2148,04044			**20**	**2**	**11**	**226,11**	**1**
		село	Кадахта	621	1179,42804	1,1	2	11	2	6	124,15	
		село	Северная Кадахта	510	968,6124	1,1	2	9	2	5	101,96	
	Сельское поселение "Кайдаловское"			1 169	2220,21156			**24**	**2**	**13**	**233,71**	**1**
		поселок при станции	Тарская	122	231,70728	1,1	2	3	2	2	24,39	
		село	Атамановка	183	347,56092	1,1	2	4	2	2	36,59	
		село	Кайдалово	784	1489,00416	1,1	2	14	2	7	156,74	
		село	Подлесное	61	115,85364	1,1	2	2	2	1	12,20	
		село	Усть-Нацигун	19	36,08556	1,1	2	1	2	1	3,80	
	Сельское поселение "Маякинское "			738	1401,63912			**13**	**2**	**7**	**147,54**	**1**
		поселок	Олентуй	351	666,63324	1,1	2	6	2	3	70,17	
		село	Зубковщина	95	180,4278	1,1	2	2	2	1	18,99	
		село	Маяки	292	554,57808	1,1	2	5	2	3	58,38	
	Сельское поселение "Нарын-Талачинское "			724	1375,04976			**13**	**2**	**7**	**144,74**	**1**
		село	Верхняя Талача	136	258,29664	1,1	2	3	2	2	27,19	
		село	Нарын-Талача	469	890,74356	1,1	2	8	2	4	93,76	
		село	Средняя Талача	119	226,00956	1,1	2	2	2	1	23,79	
	Сельское поселение "Новодоронинское"			347	659,03628			**6**	**2**	**3**	**69,37**	**1**
		село	Новодоронинск	347	659,03628	1,1	2	6	2	3	69,37	
	Сельское поселение "Тыргетуйское "			1 642	3118,55208			**29**	**2**	**15**	**328,27**	**1**
		село	Кумахта	76	144,34224	1,1	2	2	2	1	15,19	
		село	Тыргетуй	791	1502,29884	1,1	2	14	2	7	158,14	
		село	Шара-Горохон	775	1471,911	1,1	2	13	2	7	154,94	
	Сельское поселение "Урульгинское"			3 584	7129,1472			**63**	**2**	**32**	**716,51**	**2**
		село	Поселье	360	683,7264	1,1	2	6	2	3	71,97	
		село	Урульга	3 224	6445,4208	1,1	2	57	2	29	644,54	
25	**Муниципальный район "Красночикойский район" Забайкальского края**			**15 817**	**32664,82884**			**310**		**310**	**3 162,13**	**8**
		село	Альбитуй	292	554,57808	1,1	2	5	1	5	58,38	
		село	Гутай	47	89,26428	1,1	2	1	1	1	9,40	
		село	Нижний Нарым	74	140,54376	1,1	2	2	1	2	14,79	
		село	Александровка	103	195,62172	1,1	2	2	1	2	20,59	
		село	Архангельское	510	968,6124	1,1	2	9	1	9	101,96	
		село	Байхор	232	440,62368	1,1	2	4	1	4	46,38	
		село	Гремяча	10	18,9924	1,1	2	1	1	1	2,00	
		село	Мостовка	86	163,33464	1,1	2	2	1	2	17,19	
		село	Этытэй	198	376,04952	1,1	2	4	1	4	39,58	
		населенный пункт	Прииск Большая Речка	521	989,50404	1,1	2	9	1	9	104,16	
		село	Маргинтуй	-	0	1,1	2	0	1	0	0,00	
		село	Бурсомон	132	250,69968	1,1	2	3	1	3	26,39	
		село	Верхний Шергольджин	295	560,2758	1,1	2	5	1	5	58,98	

№	Наименование муниципального образования	Тип населенного пункта	Наименование населенного пункта	Население всего, человек	ИТОГО количество производимых отходов без учета КГО куб.м	Объем условного контейнера куб.м	Частота вывоза ТКО (раз в неделю)	Минимальное количество условных контейнеров для сбора нормативного количества ТКО в МО шт.	Среднее количество контейнеров на площадке шт	Количество мест накопления для размещения нормативного количества контейнеров шт	Объем КГО куб.м в год	Количество условных бункеров для сбора КГО шт. (8 куб.м)
1	2	3	4	6	7	8	9	10	11	12	13	14
		село	Котый	44	83,56656	1,1	2	1	1	1	8,80	
		село	Средний Шергольджин	10	18,9924	1,1	2	1	1	1	2,00	
		село	Жиндо 1-е	346	657,13704	1,1	2	6	1	6	69,17	
		село	Жиндо 2-е	124	235,50576	1,1	2	3	1	3	24,79	
		село	Жиндокон	153	290,58372	1,1	2	3	1	3	30,59	
		село	Хилкотой	41	77,86884	1,1	2	1	1	1	8,20	
		село	Аца	129	245,00196	1,1	2	3	1	3	25,79	
		село	Захарово	640	1215,5136	1,1	2	11	1	11	127,95	
		село	Осиновка	135	256,3974	1,1	2	3	1	3	26,99	
		село	Фомичево	316	600,15984	1,1	2	6	1	6	63,17	
		село	Конкино	225	427,329	1,1	2	4	1	4	44,98	
		село	Барахоево	505	959,1162	1,1	2	9	1	9	100,96	
		село	Большаково	98	186,12552	1,1	2	2	1	2	19,59	
		село	Быково	70	132,9468	1,1	2	2	1	2	13,99	
		село	Коротково	443	841,36332	1,1	2	8	1	8	88,56	
		село	Красные Речки	98	186,12552	1,1	2	2	1	2	19,59	
		село	Красный Чикой	5 812	13362,25296	1,1	2	117	1	117	1 161,94	
		село	Малоархангельск	1 001	2101,25916	1,1	2	19	1	19	200,12	
		село	Менза	257	488,10468	1,1	2	5	1	5	51,38	
		село	Укыр	204	387,44496	1,1	2	4	1	4	40,78	
		село	Шонуй	25	47,481	1,1	2	1	1	1	5,00	
		село	Урлук	1 006	2011,1952	1,1	2	18	1	18	201,12	
		село	Усть-Урлук	101	191,82324	1,1	2	2	1	2	20,19	
		село	Афонькино	169	320,97156	1,1	2	3	1	3	33,79	
		село	Большая Речка	7	13,29468	1,1	2	1	1	1	1,40	
		село	Зашулан	-	0	1,1	2	0	1	0	0,00	
		село	Стеклозавод	41	77,86884	1,1	2	1	1	1	8,20	
		село	Усть-Ямаровка	49	93,06276	1,1	2	1	1	1	9,80	
		село	Черемхово	607	1152,83868	1,1	2	11	1	11	121,35	
		село	Ядрихино	80	151,9392	1,1	2	2	1	2	15,99	
		село	Ямаровка	78	148,14072	1,1	2	2	1	2	15,59	
		село	Могзон	2	3,79848	1,1	2	1	1	1	0,40	
		село	Шимбилик	490	930,6276	1,1	2	9	1	9	97,96	
		село	Семиозерье	11	20,89164	1,1	2	1	1	1	2,20	
26	**Муниципальный район "Кыринский район" Забайкальского края**			**9 949**	**21150,23652**			**194**		**104**	**1 989,00**	**5**
		село	Алтан	525	997,101	1,1	2	9	2	5	104,96	
		село	Билютуй	457	867,95268	1,1	2	8	2	4	91,36	
		село	Былыра	210	398,8404	1,1	2	4	2	2	41,98	
		село	Верхний Ульхун	627	1190,82348	1,1	2	11	2	6	125,35	
		село	Тырин	170	322,8708	1,1	2	3	2	2	33,99	
		село	Гавань	172	326,66928	1,1	2	3	2	2	34,39	
		село	Кыра	3 130	7821,87	1,1	2	69	2	35	625,75	
		село	Любовь	507	962,91468	1,1	2	9	2	5	101,36	
		село	Мангут	1 888	3963,21408	1,1	2	35	2	18	377,45	
		село	Михайло-Павловск	217	412,13508	1,1	2	4	2	2	43,38	
		село	Турген	56	106,35744	1,1	2	1	2	1	11,20	
		село	Мордой	345	655,2378	1,1	2	6	2	3	68,97	
		село	Надежный	21	39,88404	1,1	2	1	2	1	4,20	
		село	Устье	12	22,79088	1,1	2	1	2	1	2,40	
		село	Верхний Стан	1	1,89924	1,1	2	1	2	1	0,20	
		село	Нижний Стан	9	17,09316	1,1	2	1	2	1	1,80	
		село	Тарбальджей	350	664,734	1,1	2	6	2	3	69,97	
		село	Ульхун-Партия	457	867,95268	1,1	2	8	2	4	91,36	
		село	Хапчеранга	652	1238,30448	1,1	2	11	2	6	130,35	
		село	Букукун	34	64,57416	1,1	2	1	2	1	6,80	
		село	Шумунда	109	207,01716	1,1	2	2	2	1	21,79	
27	**Нерчинский муниципальный округ Забайкальского края**			**26 450**	**53350,25136**			**271**		**147**	**5 287,88**	**13**
		город	Нерчинск	15 052	31596,55632	1,1	7	79	2	40	3 009,20	
		село	Макеевка	29	55,07796	1,1	2	1	2	1	5,80	
		пгт	Приисковый	1 416	2689,32384	1,1	7	7	2	4	283,09	
		село	Калинино	302	573,57048	1,1	2	6	2	3	60,38	
		село	Шивки	125	237,405	1,1	2	3	2	2	24,99	

№	Наименование муниципального образования	Тип населенного пункта	Наименование населенного пункта	Население всего, человек	ИТОГО количество производимых отходов без учета КГО куб.м	Объем условного контейнера куб.м	Частота вывоза ТКО (раз в неделю)	Минимальное количество условных контейнеров для сбора нормативного количества ТКО в МО шт.	Среднее количество контейнеров на площадке шт	Количество мест накопления для размещения нормативного количества контейнеров шт	Объем КГО куб.м в год	Количество условных бункеров для сбора КГО шт. (8 куб.м)
1	2	3	4	6	7	8	9	10	11	12	13	14
		село	Андронниково	151	286,78524	1,1	2	3	2	2	30,19	
		село	Волочаевка	19	36,08556	1,1	2	1	2	1	3,80	
		село	Котельниково	50	94,962	1,1	2	1	2	1	10,00	
		село	Бишигино	350	664,734	1,1	2	6	2	3	69,97	
		станция	Апрелково	55	104,4582	1,1	2	1	2	1	11,00	
		село	Алеур	176	334,26624	1,1	2	3	2	2	35,19	
		село	Борщовка	2	3,79848	1,1	2	1	2	1	0,40	
		село	Верхние Ключи	310	588,7644	1,1	2	6	2	3	61,98	
		село	Верхний Умыкэй	198	376,04952	1,1	2	4	2	2	39,58	
		поселок	Заречный	802	1523,19048	1,1	2	14	2	7	160,34	
		поселок	Нагорный	453	860,35572	1,1	2	8	2	4	90,56	
		село	Беломестново	127	241,20348	1,1	2	3	2	2	25,39	
		село	Березово	220	417,8328	1,1	2	4	2	2	43,98	
		село	Знаменка	709	1346,56116	1,1	2	12	2	6	141,74	
		село	Кангил	280	531,7872	1,1	2	5	2	3	55,98	
		село	Северная Знаменка	166	315,27384	1,1	2	3	2	2	33,19	
		село	Зюльзикан	271	514,69404	1,1	2	5	2	3	54,18	
		село	Зюльзя	1 062	2123,1504	1,1	2	19	2	10	212,32	
		село	Илим	681	1293,38244	1,1	2	12	2	6	136,15	
		село	Левые Кумаки	218	414,03432	1,1	2	4	2	2	43,58	
		село	Правые Кумаки	129	245,00196	1,1	2	3	2	2	25,79	
		село	Сенная	27	51,27948	1,1	2	1	2	1	5,40	
		село	Нижние Ключи	421	799,58004	1,1	2	7	2	4	84,17	
		село	Олекан	725	1376,949	1,1	2	13	2	7	144,94	
		село	Большой Луг	40	75,9696	1,1	2	1	2	1	8,00	
		село	Крупянка	137	260,19588	1,1	2	3	2	2	27,39	
		село	Олинск	864	1640,94336	1,1	2	15	2	8	172,73	
		село	Кулаково	61	115,85364	1,1	2	2	2	1	12,20	
		село	Пешково	418	793,88232	1,1	2	7	2	4	83,57	
		село	Право-Пешково	95	180,4278	1,1	2	2	2	1	18,99	
		село	Савватеево	309	586,86516	1,1	2	6	2	3	61,78	
28	**Муниципальный район "Оловянинский район" Забайкальского края**			**29 773**	**65107,04676**			**325**		**173**	**5 952,22**	**27**
	Городское поселение "Золотореченское"			965	2122,1508			**6**	**2**	**3**	**192,92**	**1**
		пгт	Золоторечинск	965	2122,1508	1,1	7	6	2	3	192,92	
	Городское поселение "Калангуйское"			1 173	2579,56776			**7**	**2**	**4**	**234,51**	**1**
		пгт	Калангуй	1 173	2579,56776	1,1	7	7	2	4	234,51	
	Городское поселение "Оловяннинское"			7 641	18267,59004			**50**	**2**	**26**	**1 527,59**	**4**
		пгт	Оловянная	7 514	18026,38656	1,1	7	46	2	23	1 502,20	
		поселок	Тополевка	125	237,405	1,1	2	3	2	2	24,99	
		село	Оловорудник	2	3,79848	1,1	2	1	2	1	0,40	
	Городское поселение "Ясногорское"			8 332	19988,80128			**50**	**2**	**25**	**1 665,73**	**5**
		пгт	Ясногорск	8332	19988,80128	1,1	7	50	2	25	1 665,73	
	Сельское поселение "Безречнинское"			436	828,06864			**8**	**2**	**4**	**87,17**	**1**
		посёлок при станции	Безречная	436	828,06864	1,1	2	8	2	4	87,17	
	Сельское поселение "Булумское"			529	1004,69796			**10**	**2**	**5**	**105,76**	**1**
		село	Антия	216	410,23584	1,1	2	4	2	2	43,18	
		село	Булум	313	594,46212	1,1	2	6	2	3	62,57	
	Сельское поселение "Бурулятуйское"			528	1002,79872			**9**	**2**	**5**	**105,56**	**1**
		село	Бурулятуй	234	444,42216	1,1	2	4	2	2	46,78	
		село	Восточный Бурулятуй	179	339,96396	1,1	2	3	2	2	35,79	
		село	Победа	115	218,4126	1,1	2	2	2	1	22,99	
	Сельское поселение "Долгокычинское"			533	1012,29492			**11**	**2**	**7**	**106,56**	**1**
		село	Восточная Долгокыча	247	469,11228	1,1	2	5	2	3	49,38	
		село	Долгокыча	284	539,38416	1,1	2	5	2	3	56,78	

№	Наименование муниципального образования	Тип населенного пункта	Наименование населенного пункта	Население всего, человек	ИТОГО количество производимых отходов без учета КГО куб.м	Объем условного контейнера куб.м	Частота вывоза ТКО (раз в неделю)	Минимальное количество условных контейнеров для сбора нормативного количества ТКО в МО шт.	Среднее количество контейнеров на площадке шт	Количество мест накопления для размещения нормативного количества контейнеров шт	Объем КГО куб.м в год	Количество условных бункеров для сбора КГО шт. (8 куб.м)
1	2	3	4	6	7	8	9	10	11	12	13	14
		село	Ключевая	2	3,79848	1,1	2	1	2	1	0,40	
	Сельское поселение "Единенское"			676	1283,88624			**15**	**2**	**8**	**135,15**	**1**
		село	Верхний Шаранай	229	434,92596	1,1	2	4	2	2	45,78	
		село	Единение	315	598,2606	1,1	2	6	2	3	62,97	
		село	Заря	62	117,75288	1,1	2	2	2	1	12,40	
		село	Караксар	69	131,04756	1,1	2	2	2	1	13,79	
		село	Средний Шаранай	1	1,89924	1,1	2	1	2	1	0,20	
	Сельское поселение "Мирнинское"			898	1705,51752			**16**	**2**	**8**	**179,53**	**1**
		поселок	Маяк	114	216,51336	1,1	2	2	2	1	22,79	
		поселок при станции	Мирная	784	1489,00416	1,1	2	14	2	7	156,74	
	Сельское поселение "Ононское"			705	1338,9642			**13**	**2**	**8**	**140,94**	**1**
		село	Верхний Ононск	264	501,39936	1,1	2	5	2	3	52,78	
		село	Кулинда	162	307,67688	1,1	2	3	2	2	32,39	
		село	Ононск	279	529,88796	1,1	2	5	2	3	55,78	
	Сельское поселение "Степнинское"			488	926,82912			**9**	**2**	**5**	**97,56**	**1**
		поселок при станции	Степь	488	926,82912	1,1	2	9	2	5	97,56	
	Сельское поселение "Тургинское			447	848,96028			**9**	**2**	**5**	**89,36**	**1**
		село	Верхняя Турга	241	457,71684	1,1	2	5	2	3	48,18	
		село	Турга	206	391,24344	1,1	2	4	2	2	41,18	
	Сельское поселение "Улан-Цацыкское"			279	529,88796			**5**	**2**	**3**	**55,78**	**1**
		село	Улан-Цацык	279	529,88796	1,1	2	5	2	3	55,78	
	Сельское поселение "Улятуйское"			820	1557,3768			**15**	**2**	**8**	**163,93**	**1**
		село	Аренда	120	227,9088	1,1	2	2	2	1	23,99	
		село	Комкай	94	178,52856	1,1	2	2	2	1	18,79	
		село	Нижний Улятуй	318	603,95832	1,1	2	6	2	3	63,57	
		село	Улятуй	288	546,98112	1,1	2	5	2	3	57,58	
		село	Шивия	-	0	1,1	2	0	2	0	0,00	
	Сельское поселение "Уртуйское"			531	1008,49644			**10**	**2**	**6**	**106,16**	**1**
		поселок при станции	Бырка	280	531,7872	1,1	2	5	2	3	55,98	
		поселок	Уртуйский	251	476,70924	1,1	2	5	2	3	50,18	
	Сельское поселение "Хада-Булакское"			538	1021,79112			**10**	**2**	**6**	**107,56**	**1**
		поселок при станции	Хада-Булак	414	786,28536	1,1	2	7	2	4	82,77	
		поселок	Центральный Хада-Булак	124	235,50576	1,1	2	3	2	2	24,79	
	Сельское поселение "Хара-Быркинское"			261	495,70164			**5**	**2**	**3**	**52,18**	**1**
		село	Хара-Бырка	261	495,70164	1,1	2	5	2	3	52,18	
	Яснинское Сельское поселение "Яснинское"			3 993	7583,66532			**67**	**2**	**34**	**798,28**	**2**
		поселок при станции	Ясная	3993	7583,66532	1,1	2	67	2	34	798,28	
29	**Муниципальный район "Сретенский район" Забайкальского края**			**17 869**	**38301,6732**			**181**		**78**	**3 572,37**	**18**
	Городское поселение "Кокуйское"			5 550	12704,71608			**36**	**3**	**13**	**1 109,56**	**3**
		пгт	Кокуй	5 412	12442,62096	1,1	7	32	3	11	1 081,97	
		село	Баян	2	3,79848	1,1	2	1	3	1	0,40	
		село	Усть-Курлыч	136	258,29664	1,1	2	3	3	1	27,19	
	Городское поселение "Сретенское"			5 890	12946,21944			**34**	**3**	**12**	**1 177,53**	**3**
		пгт	Сретенск	5 868	12904,43616	1,1	7	33	3	11	1 173,13	
		село	Моргул	22	41,78328	1,1	2	1	3	1	4,40	
	Городское поселение "Усть-Карское"			1 469	3230,50728			**9**	**3**	**3**	**293,68**	**1**
		пгт	Усть-Карск	1 469	3230,50728	1,1	7	9	3	3	293,68	
	Сельское поселение "Алиянское"			401	761,59524			**8**	**3**	**3**	**80,17**	**1**
		село	Алия	262	497,60088	1,1	2	5	3	2	52,38	
		село	Нижняя Алия	139	263,99436	1,1	2	3	3	1	27,79	
	Сельское поселение "Ботовское"			354	672,33096			**9**	**3**	**5**	**70,77**	**1**

№	Наименование муниципального образования	Тип населенного пункта	Наименование населенного пункта	Население всего, человек	ИТОГО количество производимых отходов без учета КГО куб.м	Объем условного контейнера куб.м	Частота вывоза ТКО (раз в неделю)	Минимальное количество условных контейнеров для сбора нормативного количества ТКО в МО шт.	Среднее количество контейнеров на площадке шт	Количество мест накопления для размещения нормативного количества контейнеров шт	Объем КГО куб.м в год	Количество условных бункеров для сбора КГО шт. (8 куб.м)
1	2	3	4	6	7	8	9	10	11	12	13	14
		населенный пункт	Дом Отдыха Чалбучи	32	60,77568	1,1	2	1	3	1	6,40	
		село	Аргун	91	172,83084	1,1	2	2	3	1	18,19	
		село	Большие Боты	121	229,80804	1,1	2	3	3	1	24,19	
		село	Мангидай	105	199,4202	1,1	2	2	3	1	20,99	
		село	Чалбучи	5	9,4962	1,1	2	1	3	1	1,00	
	Сельское поселение"Верхне-Куларкинское"			509	966,71316			**12**	**3**	**6**	**101,76**	**1**
		село	Верхние Куларки	330	626,7492	1,1	2	6	3	2	65,97	
		село	Горбица	24	45,58176	1,1	2	1	3	1	4,80	
		село	Лужанки	18	34,18632	1,1	2	1	3	1	3,60	
		село	Нижние Куларки	127	241,20348	1,1	2	3	3	1	25,39	
		село	Усть-Черная	10	18,9924	1,1	2	1	3	1	2,00	
	Сельское поселение "Верхне-Куэнгинское"			526	999,00024			**10**	**3**	**5**	**105,16**	**1**
		разъезд	Шапка	3	5,69772	1,1	2	1	3	1	0,60	
		село	Болотово	110	208,9164	1,1	2	2	3	1	21,99	
		село	Верхняя Куэнга	413	784,38612	1,1	2	7	3	3	82,57	
	Сельское поселение "Дунаевское"			843	1601,05932			**16**	**3**	**7**	**168,53**	**1**
		разъезд	3	11	20,89164	1,1	2	1	3	1	2,20	
		село	Дунаево	478	907,83672	1,1	2	8	3	3	95,56	
		село	Нижняя Куэнга	330	626,7492	1,1	2	6	3	2	65,97	
		село	Шеметово	24	45,58176	1,1	2	1	3	1	4,80	
	Сельское поселение "Молодовское"			505	959,1162			**10**	**3**	**5**	**100,96**	**1**
		село	Ералга	16	30,38784	1,1	2	1	3	1	3,20	
		село	Ломы	288	546,98112	1,1	2	5	3	2	57,58	
		село	Молодовск	201	381,74724	1,1	2	4	3	2	40,18	
	Сельское поселение "Усть-Наринзорское"			530	1006,5972			**11**	**3**	**5**	**105,96**	**1**
		село	Делюн	56	106,35744	1,1	2	1	3	1	11,20	
		село	Кокертай	1	1,89924	1,1	2	1	3	1	0,20	
		село	Наринзор	145	275,3898	1,1	2	3	3	1	28,99	
		село	Усть-Наринзор	328	622,95072	1,1	2	6	3	2	65,57	
	Сельское поселение "Усть-Начинское"			55	104,4582			**1**	**3**	**1**	**11,00**	**1**
		село	Усть-Начин	55	104,4582	1,1	2	1	3	1	11,00	
	Сельское поселение "Фирсовское"			636	1207,91664			**12**	**3**	**6**	**127,15**	**1**
		село	Бори	177	336,16548	1,1	2	3	3	1	35,39	
		село	Кудея	92	174,73008	1,1	2	2	3	1	18,39	
		село	Уктыча	42	79,76808	1,1	2	1	3	1	8,40	
		село	Фирсово	226	429,22824	1,1	2	4	3	2	45,18	
		село	Фирсово 1-е	99	188,02476	1,1	2	2	3	1	19,79	
	Сельское поселение "Чикичейское"			354	672,33096			**8**	**3**	**5**	**70,77**	**1**
		село	Адом	36	68,37264	1,1	2	1	3	1	7,20	
		село	Кулан	78	148,14072	1,1	2	2	3	1	15,59	
		село	Мыгжа	7	13,29468	1,1	2	1	3	1	1,40	
		село	Чикичей	233	442,52292	1,1	2	4	3	2	46,58	
	Сельское поселение "Шилко-Заводское"			247	469,11228			**5**	**3**	**2**	**49,38**	**1**
		село	Старолончаково	99	188,02476	1,1	2	2	3	1	19,79	
		село	Шилкинский Завод	148	281,08752	1,1	2	3	3	1	29,59	
30	**Муниципальный район "Тунгиро-Олёкминский район" Забайкальского края**			**1 098**	**2193,962064**			**21**		**21**	**219,51**	**3**
	Сельское поселение "Зареченское"			208	395,04192			**4**	**1**	**4**	**41,58**	**1**
		село	Заречное	208	395,04192	1,1	2	4	1	4	41,58	
	Сельское поселение "Тупикское"			776	1582,406784			**14**	**1**	**14**	**155,14**	**1**
		село	Тупик	776	1582,406784	1,1	2	14	1	14	155,14	
	Межселенная территория Тунгиро-Олекминский района			114	216,51336			**3**	**1**	**3**	**22,79**	**1**
		село	Гуля	16	30,38784	1,1	2	1	1	1	3,20	
		село	Моклакан	55	104,4582	1,1	2	1	1	1	11,00	
		село	Средняя Олекма	43	81,66732	1,1	2	1	1	1	8,60	

№	Наименование муниципального образования	Тип населенного пункта	Наименование населенного пункта	Население всего, человек	ИТОГО количество производимых отходов без учета КГО куб.м	Объем условного контейнера куб.м	Частота вывоза ТКО (раз в неделю)	Минимальное количество условных контейнеров для сбора нормативного количества ТКО в МО шт.	Среднее количество контейнеров на площадке шт	Количество мест накопления для размещения нормативного количества контейнеров шт	Объем КГО куб.м в год	Количество условных бункеров для сбора КГО шт. (8 куб.м)
1	2	3	4	6	7	8	9	10	11	12	13	14
		село	Засопка	5 504	10453,41696	1,1	2	92	3	31	1 100,36	
		поселок при станции	Ингода	1 035	1965,7134	1,1	2	18	3	6	206,92	
		село	Домно-Ключи	290	550,7796	1,1	2	5	3	2	57,98	
		село	Колочное 1-е	25	47,481	1,1	2	1	3	1	5,00	
		село	Колочное 2-е	740	1405,4376	1,1	2	13	3	5	147,94	
		село	Черново	276	524,19024	1,1	2	5	3	2	55,18	
		поселок	Ленинский	194	368,45256	1,1	2	4	3	2	38,78	
		поселок	Лесной Городок	771	1464,31404	1,1	2	13	3	5	154,14	
		поселок	Хвойный	35	66,4734	1,1	2	1	3	1	7,00	
		село	Кука	203	385,54572	1,1	2	4	3	2	40,58	
		поселок	Дом Инвалидов	31	58,87644	1,1	2	1	3	1	6,20	
		село	Маккавеево	4 991	9479,10684	1,1	2	83	3	28	997,80	
		поселок при станции	Лесная	784	1489,00416	1,1	2	14	3	5	156,74	
		село	Жипковщина	472	896,44128	1,1	2	8	3	3	94,36	
		село	Заречное	110	208,9164	1,1	2	2	3	1	21,99	
		село	Новая Кука	1 692	3213,51408	1,1	2	29	3	10	338,26	
		село	Старая Кука	308	584,96592	1,1	2	6	3	2	61,58	
		село	Ильинка	382	725,50968	1,1	2	7	3	3	76,37	
		село	Новотроицк	708	1344,66192	1,1	2	12	3	4	141,54	
		село	Танха	281	533,68644	1,1	2	5	3	2	56,18	
		село	Оленгуй	206	391,24344	1,1	2	4	3	2	41,18	
		село	Сыпчегур	167	317,17308	1,1	2	3	3	1	33,39	
		село	Амодово	113	214,61412	1,1	2	2	3	1	22,59	
		село	Еремино	266	505,19784	1,1	2	5	3	2	53,18	
		село	Новое Сивяково	206	391,24344	1,1	2	4	3	2	41,18	
		село	Сивяково	430	816,6732	1,1	2	8	3	3	85,97	
		поселок	Забайкальский	518	983,80632	1,1	2	9	3	3	103,56	
		село	Верхняя Карповка	221	419,73204	1,1	2	4	3	2	44,18	
		село	Карповка	800	1519,392	1,1	2	14	3	5	159,94	
		село	Смоленка	10 429	19807,17396	1,1	2	174	3	58	2 084,97	
		поселок при станции	Гонгота	75	142,443	1,1	2	2	3	1	14,99	
		поселок	Ягодный	280	531,7872	1,1	2	5	3	2	55,98	
		село	Сохондо	872	1656,13728	1,1	2	15	3	5	174,33	
		село	Тургутуй	4	7,59696	1,1	2	1	3	1	0,80	
		село	Угдан	2 008	3813,67392	1,1	2	34	3	12	401,44	
		село	Авдей	141	267,79284	1,1	2	3	3	1	28,19	
		село	Бургень	555	1054,0782	1,1	2	10	3	4	110,96	
		село	Подволок	131	248,80044	1,1	2	3	3	1	26,19	
		село	Шишкино	1 884	3578,16816	1,1	2	32	3	11	376,65	
		поселок при станции	Кука	150	284,886	1,1	2	3	3	1	29,99	
		село	Яблоново	600	1139,544	1,1	2	10	3	4	119,95	
34	**Муниципальный район "Шилкинский район" Забайкальского края**			**35 034**	**75316,46136**			**337**		**181**	**7 004,00**	**25**
	Городское поселение "Первомайское"			11 358	25946,6172			**72**	**2**	**37**	**2 270,69**	**6**
		пгт	Первомайский	10 942	25156,53336	1,1	7	63	2	32	2 187,52	
		село	Солнцево	232	440,62368	1,1	2	4	2	2	46,38	
		село	Уненкер	123	233,60652	1,1	2	3	2	2	24,59	
		село	Шиванда	61	115,85364	1,1	2	2	2	1	12,20	
	Городское поселение "Холбонское"			2 239	4830,86688			**17**	**2**	**9**	**447,62**	**2**
		пгт	Холбон	1 929	4242,10248	1,1	7	11	2	6	385,65	
		село	Арбагар	310	588,7644	1,1	2	6	2	3	61,98	
	Городское поселение "Шилкинское"			12 087	26437,12092			**72**	**2**	**36**	**2 416,43**	**6**
		город	Шилка	11 608	25527,38496	1,1	7	64	2	32	2 320,67	
		село	Митрофаново	479	909,73596	1,1	2	8	2	4	95,76	
	Сельское поселение "Богомягковское"			1 020	1937,2248			**19**	**2**	**11**	**203,92**	**1**
		село	Богомягково	505	959,1162	1,1	2	9	2	5	100,96	
		село	Кокуй-Комогорцево	163	309,57612	1,1	2	3	2	2	32,59	
		село	Кыэкен	47	89,26428	1,1	2	1	2	1	9,40	

ПРИЛОЖЕНИЕ № 4.5
к территориальной схеме обращения
с отходами Забайкальского края

Реестр контейнеров для раздельного сбора отходов, расположенных на социально-значимых объектах городского округа "Город Чита"

№ п/п	Наименование организации	Адрес	Количество контейнеров (шт.)			Инвентаризационный номер		
			Контейнер для бумаги и картона (синие) шт.	Контейнер для пластика (оранжевые) шт.	Контейнер для смешанных отходов (серый) шт.	Контейнер для бумаги и картона (синие) шт.	Контейнер для пластика (оранжевые) шт.	Контейнер для смешанных отходов (серый) шт.
1	2	3	4	5	6	7	8	9
Учреждения образования городского округа "Город Чита"								
Школы								
1	МБОУ СОШ № 1	Забайкальского рабочего, 16	1	1		996	131	
2	МБОУ СОШ № 2	Анохина, 110	1	1		175	1250	
3	МБОУ СОШ № 3	Курнатовского, 45	1	1		960	942	
4	МБОУ МЯГ № 4	Чайковского, 6	1	1		1432	879	
5	МБОУ СОШ № 5	Профсоюзная, 14	1	1		119	1294	
6	МБОУ СОШ № 6	КСК, 5 мкр., д. 3	1	1		858	498	
7	МБОУ СОШ № 7	п. Наклонный, пр. А.Булгакова, 60	1	1		210	1285	
8	МБОУ СОШ № 8	КСК, 5 мкр., д. 4	1	1		859	499	
9	МБОУ СОШ № 9	Июньская, 2	1	1		1012	152	
10	МБОУ СОШ № 10	п. Песчанка, Юности, 4	1	1		1010	235	
11	МБОУ СОШ № 11	1 мкр., 16	1	1		95	1090	
12	МБОУ МГ № 12	9 Января, 64	1	1		176	896	
13	МБОУ СОШ № 13	Лазо, 81	1	1		174	1249	
14	МБОУ СОШ № 14	п. Антипиха, Каларская, 30	1	1		1007	231	
15	МБОУ СОШ № 15	Рахова, 75	1	1		474	764	
16	МБОУ СОШ № 16	Гагарина, 1	1	1		1000	135	
17	МБОУ СОШ № 17	Ямаровская, 4	1	1		1464	1184	
18	МБОУ СОШ № 18	Декабристов, 12	1	1		1434	883	
19	МБОУ СОШ № 19	Кайдаловская, 15а	1	1		1378	478	
20	МБОУ СОШ № 20	Романовский тракт, 77	1	1		1461	1181	
21	МБОУ Гимназия № 21	Смоленская, 22	1	1		1112	457	
22	МБОУ СОШ № 22	мкр. Северный, 24	1	1		977	467	
23	МБОУ СОШ № 23	Р-Кадала, Школьная, 1	1	1		359	1199	
24	МБОУ СОШ № 24	п. Кадала, Гайдара, 3а	1	1		192	1327	
25	МБОУ СОШ № 25	Кр. Звезды, 36а	1	1		1296	1186	
26	МБОУ СОШ № 26	КСК, Весенняя, 16а	1	1		1398	463	
27	МБОУ СОШ № 27	мкр. Северный, 50	1	1		1015	155	
28	МБОУ СОШ № 29	Луговая, 87	1	1		173	1248	
29	МБОУ СОШ № 30	КСК, 6 мкр, пр. Фадеева, 29	1	1		1397	462	
30	МБОУ НОШ № 31	Бабушкина, 28	1	1		179	899	
31	МБОУ СОШ № 32	Балябина, 48	1	1		178	898	
32	МБОУ СОШ № 33	ГРЭС, Строителей, 26	1	1		918	128	
33	МБОУ СОШ № 34	п. Застепь, Ранетная, 7	1	1		762	472	
		п. Застепь, Механизаторская, 12	1	1		761	471	
		п. Ивановка, Ключевая, 18а	1	1		1291	118	

№ п/п	Наименование организации	Адрес	Количество контейнеров (шт.)			Инвентаризационный номер		
			Контейнер для бумаги и картона (синие) шт.	Контейнер для пластика (оранжевые) шт.	Контейнер для смешанных отходов (серый) шт.	Контейнер для бумаги и картона (синие) шт.	Контейнер для пластика (оранжевые) шт.	Контейнер для смешанных отходов (серый) шт.
34	МБОУ СОШ № 36	Ползунова, 11	1	1		19	928	
35	МБОУ НОШ № 37	ГРЭС, Строителей, 25	1	1		919	129	
36	МБОУ СОШ № 38	Новобульварная, 64	1	1		1298	1194	
37	МБОУ НОШ № 39	Аэропорт, мкр. Жилой городок, 15	1	1		357	1197	
38	МБОУ СОШ № 40	Подгорбунского, 98	1	1		955	1270	
39	МБОУ СОШ № 42	Белорусская, 1	1	1		1115	460	
40	МБОУ СОШ № 43	Вайнштейна, 1	1	1		159	1324	
		Вайнштейна, 16	1	1		158	1323	
41	МБОУ СОШ № 44	п. Восточный, ул. 40 лет Октября, 17	1	1		209	1284	
42	МБОУ СОШ № 45	Горбунова, 25	1	1		193	1328	
43	МБОУ СОШ № 46	Промышленная, 49	1	1		257	873	
44	МБОУ СОШ № 47	Новобульварная, 28	1	1		51221	161121	
45	МБОУ СОШ № 48	Карла Маркса, 27а	1	1		94	1089	
46	МБОУ СОШ № 49	Анохина, 46	1	1		956	938	
47	МБОУ СОШ № 50	Краснознаменная, 48	1	1		149	909	
48	МБОУ СОШ № 51	п. Восточный, Юбилейная, 3	1	1		208	1283	
49	МБОУ СОШ № 52	КСК, Весенняя, 13	1	1		1399	464	
50	МБОУ «Городской центр образования»	Богомягкова, 36	1	1		958	940	
		П. Осипенко, 11	1	1		957	939	
51	МБОУ НОШИ № 4	Пригородная, 6	1	1		1465	1187	
			55	**55**	**0**			
			Детские сады					
52	МБДОУ № 2	Бабушкина, 58	1	1		180	891	
53	МБДОУ № 3	2-я Московская, 17	1	1		93	1088	
54	МБДОУ № 4	Каларская, 40	1	1		1008	233	
55	МБДОУ № 5	Нечаева, 59	1	1		1259	504	
56	МБДОУ № 6	Звездная, 15	1	1		360	1200	
57	МБДОУ № 7	Забнитиомс, а/г Опытный, 13	1	1		206	1281	
58	МБДОУ № 8	Октябрьский, 8	1	1		1020	510	
59	МБДОУ № 9	Карла Маркса, 2	1	1		91	1086	
60	МБДОУ № 10	Ингодинская, 70	1	1		164	1334	
61	МБДОУ № 11	Тобольская, 12	1	1		191	1326	
62	МБДОУ № 12	Заводская, 2	1	1		1016	506	
63	МБДОУ № 13	Амурская, 24	1	1		1433	880	
64	МБДОУ № 14	Ломоносова, 25	1	1		1019	509	
65	МБДОУ № 15	Балябина, 57	1	1		953	1268	
66	МБДОУ № 16	Нагорная, 24	1	1		165	1335	
67	МБДОУ № 17	п. Песчанка, Юности, 2	1	1		1009	234	
68	МБДОУ № 18	Ингодинская, 39	1	1		163	1333	
69	МБДОУ № 19	Гаюсана, 32б	1	1		194	1329	
70	МБДОУ № 20	Анохина, 94	1	1		404	1309	
71	МБДОУ № 21	Новобульварная, 125а	1	1		1258	503	

№ п/п	Наименование организации	Адрес	Количество контейнеров (шт.)			Инвентаризационный номер		
			Контейнер для бумаги и картона (синие) шт.	Контейнер для пластика (оранжевые) шт.	Контейнер для смешанных отходов (серый) шт.	Контейнер для бумаги и картона (синие) шт.	Контейнер для пластика (оранжевые) шт.	Контейнер для смешанных отходов (серый) шт.
		Фрунзе, 21	1	1		1260	505	
72	МБДОУ № 22	Нечаева, 117	1	1		1013	153	
73	МБДОУ № 23	Бекетова, 21	1	1		259	876	
74	МБДОУ № 24	Красной Звезды, 16а	1	1		1297	1185	
75	МБДОУ № 25	п. Каштак, пер. Геофизический, 19	1	1		1011	151	
		п. Ясный	1	1		156	1321	
76	МБДОУ № 26	Смоленская, 26	1	1		1111	456	
77	МБДОУ № 27	Малая, 9	1	1		147	907	
78	МБДОУ № 28	Новобульварная, 131а	1	1		1299	1191	
79	МБДОУ № 29	3 мкр., 16	1	1		1292	117	
80	МБДОУ № 30	Кайдаловская, 25б	1	1		1379	479	
81	МБДОУ № 31	Гаюсана, 18	1	1		195	1330	
82	МБДОУ № 32	Советская, 15	1	1		92	1087	
83	МБДОУ № 33	п. Кадала, Гайдара, 5в	1	1		356	1196	
84	МБДОУ № 34	КСК, Труда, 9а	1	1		1396	461	
85	МБДОУ № 35	1 мкр, 12	1	1		146	906	
86	МБДОУ № 36	п. Заречный, ул. Центральная, 21	1	1		160	1325	
87	МБДОУ № 37	Кенонская, 25а	1	1		16	926	
88	МБДОУ № 38	пер. Промышленный, 2	1	1		256	874	
89	МБДОУ № 39	Нечаева, 8	1	1		1380	480	
90	МБДОУ № 43	Новобульварная, 10	1	1		501	1256	
91	МБДОУ № 44	ГРЭС, Энтузиастов, 39	1	1		920	130	
92	МБДОУ № 45	мкр. Северный, 45	1	1		979	469	
93	МБДОУ № 46	ГРЭС, Автозаводская, 3а	1	1		917	127	
94	МБДОУ № 47	Декабристов, 16	1	1		951	1266	
95	МБДОУ № 49	Гагарина, 8г	1	1		998	133	
96	МБДОУ № 50	КСК, Текстильщиков, 14	1	1		1025	1175	
97	МБДОУ № 51	Федора Гладкова, 10	1	1		978	468	
98	МБДОУ № 53	Подгорбунского, 45	1	1		959	941	
99	МБДОУ № 54	Традиционная, 14	1	1		405	1310	
100	МБДОУ № 55	Гагарина, 14а	1	1		1006	232	
101	МБДОУ № 56	3-я Южная, 13	1	1		172	1247	
		Молоковский тракт, 108	1	1		171	1246	
102	МБДОУ № 57	Девичья сопка, 34	1	1		765	475	
		Рахова, 68	1	1		763	473	
103	МБДОУ № 58	п. Рудник Кадала, Новая, 57	1	1		358	1198	
104	МБДОУ № 59	5-Малая, 6	1	1		148	908	
105	МБДОУ № 61	Недорезова, 10	1	1		1017	507	
106	МБДОУ № 62	Ярославского, 16	1	1		258	875	
107	МБДОУ № 63	Забайкальского рабочего, 33	1	1		177	897	
108	МБДОУ № 64	Чайковского, 41	1	1		162	1332	
109	МБДОУ № 65	Молодежная, 11	1	1		18	927	
110	МБДОУ № 66	Пригородная, 1б	1	1		1463	1183	

№ п/п	Наименование организации	Адрес	Количество контейнеров (шт.)			Инвентаризационный номер		
			Контейнер для бумаги и картона (синие) шт.	Контейнер для пластика (оранжевые) шт.	Контейнер для смешанных отходов (серый) шт.	Контейнер для бумаги и картона (синие) шт.	Контейнер для пластика (оранжевые) шт.	Контейнер для смешанных отходов (серый) шт.
111	МБДОУ № 68	Белорусская, 14	1	1		1114	459	
112	МБДОУ № 69	КСК, Весенняя, 9а	1	1		1400	465	
113	МБДОУ № 70	КСК, 6 мкр, д. 49	1	1		1024	174	
114	МБДОУ № 71	Баргузинская, 1	1	1		1435	884	
115	МБДОУ № 72	Угданская, 11	1	1		1113	458	
116	МБДОУ № 73	Костюшко-Григоровича, 32	1	1		1431	877	
117	МБДОУ № 74	Лермонтова, 22	1	1		260	878	
118	МБДОУ № 75	мкр. Северный, 21	1	1		976	466	
119	МБДОУ № 77	Онискевича, 31	1	1		21	933	
120	МБДОУ № 78	мкр. Царский, 14	1	1		980	470	
121	МБДОУ № 79	КСК, 4 мкр., д. 15б	1	1		1023	1173	
122	МБДОУ № 81	КСК, Н. Широких, 10а	1	1		916	126	
123	МБДОУ № 82	мкр. Северный, 26	1	1		1014	154	
124	МБДОУ № 83	Ангарская, 45	1	1		1293	116	
125	МБДОУ № 85	Нечаева, 20	1	1		1376	476	
126	МБДОУ № 86	КСК, 5 мкр., 21а	1	1		856	496	
127	МБДОУ № 87	Смоленская, 98	1	1		954	1269	
128	МБДОУ № 88	Подгорбунского, 24	1	1		403	1308	
129	МБДОУ № 93	п. Восточный, ул. Майская, 20а	1	1		207	1282	
130	МБДОУ № 96	КСК, 5 мкр., д. 29а	1	1		857	497	
131	МБДОУ № 97	Славянская, 10	1	1		999	134	
132	МБДОУ № 98	КСК, 5 мкр., д. 28а	1	1		860	500	
133	МБДОУ № 99	Кайдаловская, 18	1	1		1377	477	
134	МБДОУ № 101	КСК, 4 мкр., д. 36а	1	1		1022	1172	
135	МБДОУ № 106	Набережная, 70	1	1		1018	508	
136	МБДОУ № 107	Кастринская, 8	1	1		161	1331	
137	МБДОУ № 117	Онискевича, 15	1	1		20	929	
			90	**90**	**0**			
Дополнительное образование								
138	МБОУ ДО «ДДЮТ»	Журавлева, 77	1	1		120	295	
139	МБОУ ДО «ДЮСТЦ»	Июньская, 4	0	0		-	-	
140	МБОУ ДО «СЮТ № 2»	Гагарина, 4	0	0		-	-	
141	МБОУ ДО «ДДТ № 1»	5 мкр., д. 3	0	0		-	-	
		Весенняя, 28а	1	1		1021	1171	
142	МБОУ ДО «ДДТ № 2»	Недорезова, 42	0	0		-	-	
		Ватутина, 18	0	0		-	-	
143	МБОУ ДО «ЦДЮТиК»	3-я Кооперативная, 9а	0	0		-	-	
		Весенняя, 12, кв. 3	0	0		-	-	
		Набережная, 72	1	1		150	910	
144	МБУ ДО «ДЮЦ»	пер. Железобетонный,14а	0	0		-	-	
			3	**3**	**0**			
ИТОГО по Учреждениям образования городского округа "Город Чита"			**148**	**148**	**0**	**296**		

№ п/п	Наименование организации	Адрес	Количество контейнеров (шт.)			Инвентаризационный номер		
			Контейнер для бумаги и картона (синие) шт.	Контейнер для пластика (оранжевые) шт.	Контейнер для смешанных отходов (серый) шт.	Контейнер для бумаги и картона (синие) шт.	Контейнер для пластика (оранжевые) шт.	Контейнер для смешанных отходов (серый) шт.
Учреждения физической культуры и спорта городского округа "Город Чита"								
1	МБУ «СШ № 1» («Школа фигурного катания»)	ул. Кайдаловская, 10а	2	2				
2	МБУ «СШОР № 2» (Спортивный лагерь «Багульник», Зал греко-	ул. Забайкальского Рабочего, 16 к1	2	2				
		ул. Богомягкова, 34	5	4				
3	МБУ «СШ № 3» (Спортивно-оздоровительный центр «Дельфин»)	ул. Курнатовского, 56	22	17				
4	МБУ «СШОР № 4» г. Чита («Теннисная школа», Спортивный	ул. Токмакова, 1	2	2				
		о. Арахлей	2	2				
5	МБУ «СШ № 5» («Ледовый дворец», Спортшкола, МСБ «Березка», Зал борьбы, Стадион «Титовский», Спортивный лагерь «Жемчужина», Гостиница «Березка»)	мкр. 9, стр. 10	2	2				
		ул. Токмакова, 1	2	2				
		ул. Колхозная, 1а	2	2				
		п. Заречный, ул. Центральная, 8	2	2				
		1-ый мкр, 16А	2	2				
		Спортивный лагерь «Жемчужина»	2	2				
		ул. Колхозная , 1	2	2				
6	МБУ «СШ № 7» г. Чита	ул. 40 лет Октября	4	5				
7	МБУ «СШ № 9» г. Чита	ул. Ванштейна, 3	2	2				
ИТОГО по Учреждениям физической культуры и спорта городского округа "Город Чита"			**55**	**50**	**0**	**105**		
Учреждения культуры городского округа "Город Чита"								
1	ЦДМШ им. Б.Г.Павликовской	ул. Журавлева, 49	1	1		1108	526	
2	ДШИ № 1	ул. Крупской, 7	1	1		770	484	
3	ДШИ № 1	ул. Ярославского, 47	1	1		1403	1404	
4	ДШИ № 1	ул. Донская, 11	1	1		769	485	
5	ДМШ № 4	Украинский бульвар, 16	1	1		1401	483	
6	ДШИ № 5	ул. Ранетная, 7	1	1		515	985	
7	ДШИ № 6	ул. Юбилейная, 1	1	1		8	273	
8	ДШИ № 6	ул. Гайдара, 13	1	1		10	275	
9	КДЦ «Спутник»	ул. Ярославского, 16	16	16		786	6	
10	КДЦ «Спутник» (Шахматный парк)	ул. Бутина, 72	1	1		787	7	
11	КДЦ «Спутник» (Мемориал «Боевая и трудовая слава забайкальцев»)	ул. Белика, 28	1	1		788	8	
12	КДЦ «Спутник» (Мемориал «Погибшим на реке Халхин-Гол»)	ул. Петровско-Заводская	1	1		789	9	
			1	1		790	10	
13	КДЦ «Мир»	40 лет Октября, 6-а	1	1		9	274	
14	КДЦ «Юность» (Парк «Коллективный труд»)	ул. Горбунова, 15	1	1		1405	482	
15	Городской зоопарк	ул. Журавлева, 75	1	1		454	434	
16	Городской зоопарк (Зоопитомник	С. Амодово	1	1		453	433	

№ п/п	Наименование организации	Адрес	Количество контейнеров (шт.)			Инвентаризационный номер		
			Контейнер для бумаги и картона (синие) шт.	Контейнер для пластика (оранжевые) шт.	Контейнер для смешанных отходов (серый) шт.	Контейнер для бумаги и картона (синие) шт.	Контейнер для пластика (оранжевые) шт.	Контейнер для смешанных отходов (серый) шт.
	«Амодово»)		1	1		452	432	
			1	1		451	431	
17	Кинотеатр «Удокан»	ул. Ленина, 79	1	1		1402	481	
18	Централизованная библиотечная система (ЦГБ им. А.П.Чехова)	ул. Угданская, 40	1	1		1106	527	
19	Централизованная библиотечная система (Детская библиотека им. А.П. Гайдара)	ул. Журавлева, 87	1	1		1109	530	
20	Централизованная библиотечная система (Библиотека № 3)	ул. Байкальская, 17	1	1		983	543	
21	Централизованная библиотечная система (Библиотека № 4, 20)	ул. Майская, 1-б	1	1		5	272	
22	Централизованная библиотечная система (Библиотека №5)	6 мкр, 5	1	1		984	514	
23	Централизованная библиотечная система (Библиотека № 8)	ул. Ярославского, 47	1	1		7	271	
24	Централизованная библиотечная система (Библиотека № 9)	ул. Селенгинская, 14-а	1	1		981	511	
25	Централизованная библиотечная система (Библиотека № 12)	ул. Кирова, 37	1	1		1110	529	
26	Централизованная библиотечная система (Библиотека № 16)	ул. Ползунова, 26	1	1		982	512	
27	Централизованная библиотечная система (Библиотека № 21)	ул. Балябина, 10	1	1		528	1107	
ИТОГО по Учреждениям культуры городского округа "Город Чита"			**45**	**45**	**0**	**90**		
Учреждения здравоохранения								
1	ГУЗ «Краевая клиническая больница»	ул. Коханского, 7	4	4				
2	ГУЗ «Краевая детская клиническая больница»	ул. Новобульварная, 20	1	1				
3	ГУЗ «Краевая клиническая инфекционная больница»	ул.Труда, 21	1	1				
4	ГКУЗ «Краевой специализированный дом ребенка № 1»	ул. 5-я Малая, 4	1	1				
5	ГКУЗ «Краевая клиническая психиатрическая больница им. В.Х. Кандинского»	Окружной проезд, 3	1	1				
6	ГБУЗ «Забайкальский краевой клинический госпиталь для ветеранов войн»	г. Чита, ул. Богомягкова, 121	1	1				

ПРИЛОЖЕНИЕ № 4.5
к территориальной схеме обращения
с отходами Забайкальского края

Реестр контейнеров для раздельного сбора отходов, расположенных на прочих объектах городского округа "Город Чита"

№ п/п	Наименование организации	Адрес	Количество контейнеров (шт.)			Инвентаризационный номер		
			Контейнер для бумаги и картона (синие) шт.	Контейнер для пластика (оранжевые) шт.	Контейнер для смешанных отходов (серый) шт.	Контейнер для бумаги и картона (синие) шт.	Контейнер для пластика (оранжевые) шт.	Контейнер для смешанных отходов (серый) шт.
1	2	3	4	5	6	7	8	9
Прочие объекты								
1	Площадь декабристов	-		2		-		
2	Площадь революции	ул. Богомягкова, 23		1		-	1267	
3	МП "ДМРСУ" г. Чита	-		1		-	544	
4	МП "ДМРСУ" г. Чита	-		1		-	542	
5	МП "ДМРСУ" г. Чита	-		1		-	539	
6	МП "ДМРСУ" г. Чита	-		1		-	162	
7	МП "ДМРСУ" г. Чита	-		1		-	161	
8	МП "ДМРСУ" г. Чита	-		1		-	546	
9	МП "ДМРСУ" г. Чита	-		1		-	525	
10	МП "ДМРСУ" г. Чита	-		1		-	524	
11	МП "ДМРСУ" г. Чита	-		1		-	523	
12	МП "ДМРСУ" г. Чита	-		1		-	545	
13	МП "ДМРСУ" г. Чита	-		1		-	69	
14	МП "ДМРСУ" г. Чита	-		1		-	68	
15	МП "ДМРСУ" г. Чита	-		1		-	67	
16	МП "ДМРСУ" г. Чита	-		1		-	66	
17	МП "ДМРСУ" г. Чита	-		1		-	70	
18	МП "ДМРСУ" г. Чита	-		1		-	562	
19	МП "ДМРСУ" г. Чита	-		1		-	561	
20	МП "ДМРСУ" г. Чита	-		1		-	563	
21	МП "ДМРСУ" г. Чита	-		1		-	564	
22	МП "ДМРСУ" г. Чита	-		1		-	565	
23	Площадь Труда	-		1		-	14	
24		-		1		-	13	
25		-		1		-	12	
26		-		1		-	11	

№ п/п	Наименование организации	Адрес	Количество контейнеров (шт.)			Инвентаризационный номер		
			Контейнер для бумаги и картона (синие) шт.	Контейнер для пластика (оранжевые) шт.	Контейнер для смешанных отходов (серый) шт.	Контейнер для бумаги и картона (синие) шт.	Контейнер для пластика (оранжевые) шт.	Контейнер для смешанных отходов (серый) шт.
27		-		1		-	1363	
28		-		1		-	1362	
29	Шахматный парк	-		1		-	785	
30	Титовская смопка		1	1				
31	Источник Молоковка			2				
32	Администрация Ингодинского района		1	1				
33	Администрация Ингодинского района		1	1				
34	Администрация Ингодинского района		1	1				
35	Администрация Ингодинского района		1	1				
36	Администрация Ингодинского района		1	1				
37	Комитет по управлению имуществом		1	1				
ИТОГО по Прочим объектам			**7**	**39**				

ПРИЛОЖЕНИЕ № 4.5
к территориальной схеме обращения
с отходами Забайкальского края

Реестр контейнеров для раздельного сбора отходов, расположенных в МКД

id КП	№п/п	Адрес места накопления ТКО и наименование.	Количество шт.		
			ПЭТ сеток	ПЭТ оранжевый.	картон синий
1	2	3	4	5	6
1989	1	ул. Шилова, 95в МКД		1	1
20937	2	ул. Июньская, 30 МКД	1		
80	3	ул. Июньская, 18 МКД	2		
601	4	ул. Июньская, 8 МКД		1	1
5048	5	ул. Июньская, 12 МКД		1	1
592	6	ул. Нечаева, 115 МКД		1	1
596	7	ул. Шилова, 85 МКД		1	1
3785	8	ул. Шилова, 81 МКД		1	
54	9	ул. Новобульварная, 84 МКД		1	1
57	10	ул. Новобульварная, 90 МКД		1	1
62	11	ул. Красной звезды, 6 МКД		1	1
67	12	ул. Красной звезды, 12 МКД		1	1
72	13	ул. Автогенная, 12,6,4 МКД			1
563	14	ул. Автогенная, 17-19 МКД		1	
555	15	ул. Автогенная, 5,3,9 МКД			1
87	16	ул. Красной звезды, 26 МКД		1	
536	17	мкр. Октябрьский, 1,2 МКД		1	1
527	18	мкр. Октябрьский, 3,4 МКД		1	1
523	19	мкр. Октябрьский, 10,7 МКД		1	1
518	20	мкр. Октябрьский, 5,6 МКД		1	1
514	21	мкр. Октябрьский, 9 МКД		1	1
510	22	мкр. Октябрьский, 11 МКД		1	1
19693	23	ул. Артеменко 7 МКД		1	1

id КП	№п/п	Адрес места накопления ТКО и наименование.	Количество шт.		
			ПЭТ сеток	ПЭТ оранжевый.	картон синий
501	24	мкр.Октябрьский, 13,14 МКД		1	1
542	25	ул. Алданская, 11 МКД		1	1
31997	26	ул. Красных комунаров 3 МКД			1
23158	27	ул. Геодезическая, 42 МКД		1	
3584	28	ул. Красного востания,17 МКД		1	
157	29	ул. Гаюсана, 21 МКД		1	1
158	30	ул. Красного востания,15 МКД			
3542	31	ул. Красных коммунаров, МКД 17		1	
152	32	ул. Металлистов, 21 МКД		1	
146	33	ул. Гаюсана, 8 МКД		1	1
148	34	ул. Красных коммунаров, МКД 138		1	1
23226	35	ул. Гаюсана, 16 МКД		1	1
180	36	ул. Инструментальная, 2 МКД		1	1
164	37	ул. Гаюсана, 42 МКД	1		1
168	38	ул. Гаюсана, 32 МКД	1		
114	39	ул. Крайняя, 10 МКД		1	
116	40	ул. Гладкова, 8 МКД		1	
122	41	мкр. Северный, 44 МКД		1	
278	42	мкр. Северный, 36 МКД		1	
276	43	мкр. Северный, 38 МКД		1	1
571	44	мкр. Царский, 3,4 МКД		1	1
574	45	мкр. Царский, 10 МКД		1	1
580	46	мкр. Царский, 1 МКД		1	1
583	47	мкр. Царский, 8 МКД		1	1
241	48	мкр. Северный, 57 МКД		1	
243	49	мкр. Северный 60 МКД		1	1
223	50	мкр. Северный, 61 МКД	1		
211	51	мкр. Северный, 58 МКД		1	
205	52	мкр. Северный, 72 МКД		1	
201	53	мкр. Северный, 73 МКД		1	1
215	54	мкр. Северный, 34 МКД		1	

id КП	№п/п	Адрес места накопления ТКО и наименование.	Количество шт.		
			ПЭТ сеток	ПЭТ оранжевый.	картон синий
194	55	мкр. Северный, 32 МКД	1		
1479	56	ул. Полковой проезд, 6а МКД		1	
1478	57	ул. Геофизический, 11 МКД		1	
1477	58	ул. Гвардеский, 2 МКД		1	
1480	59	ул. Геофизический, 1 МКД		1	
1482	60	ул. Гвардеский, 7 МКД		1	
16398	61	ул. Гвардейский, 12 МКД		1	
16384	62	мкр. Ясный, 1 МКД		1	
16382	63	мкр. Ясный, 3 МКД		1	
16381	64	мкр. Ясный, 8 МКД		1	
16379	65	мкр Каштакский , 1а МКД		2	1
16377	66	мкр Каштакский , 2 МКД		1	1
25050	67	мкр Каштакский , 3 МКД		1	
266	68	мкр.Северный, 62, МКД		1	1
249	69	мкр. Северный, 66 МКД		1	1
247	70	мкр. Северный, 70 МКД		1	1
172	71	мкр. Северный, 49 МКД		1	
185	72	мкр. Северный, 58 (№2) МКД		1	
161	73	мкр. Северный, 47 МКД		1	1
155	74	мкр. Северный, 6 МКД	1		
16375	75	мкр. Северный, 4 МКД		1	
149	76	мкр. Северный, 10 МКД		1	
144	77	мкр. Северный, 14 МКД		1	
138	78	мкр. Северный, 20 МКД		1	
131	79	мкр. Северный, 18,22 МКД		1	
327	80	ул.Космонавтов 22 МКД		1	
326	81	4 мкр, 41 МКД		1	
	82	4 мкр 39 мкд.		1	
325	83	4 мкр 27 МКД		1	
329	84	4 мкр 17 МКД		1	
686	85	4 мкр 12 МКД		2	
642	86	4 мкр, 16 МКД		1	

id КП	№п/п	Адрес места накопления ТКО и наименование.	Количество шт.		
			ПЭТ сеток	ПЭТ оранжевый.	картон синий
15	87	3 мкр. 17 МКД		1	
330	88	4 мкр 35 МКД		1	
291	89	3 мкр. 14 МКД			
	90	3 мкр. 20 МКД		1	
290	91	3 мкр. 11 МКД		1	
289	92	3 мкр, 5 МКД		1	
288	93	3 мкр, 2 МКД		1	
295	94	ул.Труда 5 МКД		1	
293	95	ул.Космонавтов 5 МКД		1	
292	96	ул.Космонавтов 1 МКД		1	
639	97	ул.Фадеева 10 МКД		2	
655	98	ул.Фадеева 14 МКД		2	
664	99	ул.Фадеева 16 МКД		2	
682	100	5 мкр 29 МКД		1	
672	101	5 мкр , 1, 2 МКД		1	
688	102	5 мкр 49 МКД		1	1
693	103	5 мкр 46 МКД		1	1
712	104	5 мкр 37 МКД	1		1
696	105	5 мкр 32а МКД			
708	106	5 мкр, 32 МКД		1	1
706	107	5 мкр, 31 МКД		1	1
714	108	5 мкр 20, 21 МКД	1		1
717	109	5 мкр 34 МКД	1	1	1
1238	110	5 мкр 27 МКД		1	1
1235	111	5 мкр 24,25 МКД		1	1
4904	112	ул.Федеева, 18б МКД		1	
666	113	5 мкр 35 МКД		2	
1246	114	ул.Фадеева 27. МКД		1	1
1269	115	6 мкр 8 МКД		1	1
1265	116	6 мкр 12 МКД		1	1
1250	117	6 мкр 20, ул.Фадеева 33. МКД		1	1
1267	118	6 мкр 38 МКД		1	1

id КП	№п/п	Адрес места накопления ТКО и наименование.	Количество шт.		
			ПЭТ сеток	ПЭТ оранжевый.	картон синий
1263	119	6 мкр 14 МКД		1	
1255	120	6 мкр 15 МКД		1	1
1257	121	6 мкр 17 МКД		1	1
1270	122	6 мкр 1 МКД		1	1
1335	123	6 мкр, 4, пр. Фадеева 21 МКД		1	1
1347	124	мкр Молодежный, 1,2 МКД		1	
1350	125	мкр Молодежный, 10 МКД		1	
1353	126	мкр Молодежный, 4 МКД		1	1
307	127	9 мкр. 11 МКД		1	
308	128	9 мкр 1 МКД		1	
309	129	9 мкр. 6 МКД	1		
23775	130	ул.Текстильщиков 36 МКД	1		
311	131	ул.Текстильщиков 11 МКД	1		
312	132	ул.Весенняя 2, 4 МКД		2	
313	133	ул.Н. Широких 12 МКД		1	
1203	134	ул.Н. Широких 10 МКД		1	
297	135	ул.Весенняя, 21/ Труда, 12 МКД		1	
299	136	ул.Весенняя, 23 / Труда, 17 МКД		1	
287	137	ул.Весенняя 32 МКД		1	
286	138	ул.Весенняя, 36 Мкд		1	
285	139	ул.Весенняя 38, 40 МКД		1	
306	140	ул.Текстильщиков, 13 МКД		1	
305	141	ул. Н. Широких 7 МКД		1	
85	142	ул.Автозаводская, 1 МКД		1	
81	143	ул.Автозаводская, 6 МКД		1	
88	144	ул.Строителей 87 МКД		1	
78	145	ул.Строителей 4 МКД		1	
75	146	ул.Строителей 89 МКД		1	
69	147	ул.Строителей 77 МКД		1	
95	148	ул.Строителей 6 МКД		1	
32	149	ул.Энергетиков 18 МКД		1	
30	150	ул.Энергетиков 1 МКД		1	

id КП	№п/п	Адрес места накопления ТКО и наименование.	Количество шт.		
			ПЭТ сеток	ПЭТ оранжевый.	картон синий
100	151	ул.Строителей 23 МКД		1	
20	152	ул.Энтузиастов 96 МКД		1	
27	153	ул.Энтузиастов 95 МКД		1	
25	154	ул.Энтузиастов 94, 15 МКД		1	
63	155	ул.Энтузиастов 52 МКД		1	
58	156	ул.Энтузиастов 53 МКД		1	
47	157	ул.Энтузиастов 11 МКД		1	
4155	158	ул.Автостроителей, 8 МКД		1	
1362	159	ул.Девичья Сопка, 36 МКД		1	1
1369	160	мкр.Девичья Сопка, 39, 41 МКД		1	
1370	161	мкр.Девичья Сопка, 45 МКД		1	
1371	162	мкр.Девичья Сопка, 46 МКД		1	
28689	163	мкр.Девичья Сопка, 51 МКД		1	
1373	164	мкр.Девичья Сопка, 58 МКД		1	
4636	165	ул.Рахова, 98 МКД		1	1
4646	166	ул.Яковлева, 37 МКД		1	1
363	167	ул.Байкальская, 15 МКД		1	1
360	168	ул.Крымская, 8 МКД		1	
17	169	ул.Крымская, 5 МКД		1	
18	170	ул.Локомотивная, 1 МКД		1	
1811	171	ул.Набережная, 86 МКД		1	
365	172	ул.Недорезова, 44 МКД		1	
367	173	ул.Набережная, 78а МКД		1	
1804	174	ул.Недорезова, 28 МКД		1	
374	175	ул.Набережная, 68 МКД		1	
371	176	ул.Недорезова, 16 МКД		1	
13601	177	ул.Трактовая, 12 МКД		1	
20557	178	ул.Усуглинная, 5 МКД		1	1
13615	179	ул.Усуглинная, 7 МКД		1	1
13616	180	ул.Усуглинная,10 МКД		1	
741	181	ул.Усуглинная, 13 МКД		1	
740	182	ул.Усуглинная, 20 МКД		1	1

id КП	№п/п	Адрес места накопления ТКО и наименование.	Количество шт.		
			ПЭТ сеток	ПЭТ оранжевый.	картон синий
739	183	ул.Усуглинная, 22 МКД		1	
16442	184	ул.Железобетонная, 20 МКД		1	1
5060	185	Пер. Железобетонный, 12 МКД		1	
13593	186	Пер. Железобетонный, 10 МКД		1	
5061	187	ул.Пригородная, 2 МКД		1	
5052	188	ул.Трактовая, 70 МКД		1	1
5056	189	ул.Трактовая, 76 МКД		1	
5058	190	ул.Ковыльная, 20 МКД		1	
4783	191	ул.Малая, 10 МКД		1	
4786	192	ул.Малая, 4 МКД		1	
4790	193	ул.Малая, 2а МКД		1	
4831	194	ул.Малая, 6б МКД		1	
472	195	ул.Недорезова, 2в МКД		1	1
473	196	ул. Недорезова, 2б МКД		1	
441	197	ул. Набережная, 52 МКД		1	
447	198	ул. Недорезова, 10 б МКД		1	
28990	199	ул. Недорезова, 10 МКД		1	
4881	200	ул. Краснознаменная, 29 МКД		1	
489	201	ул. Горбунова, 19 МКД		1	
16672	202	ул. Проспект Советов, 13 МКД		1	
492	203	ул. Онискевича, 14 МКД		1	
493	204	ул. Проспект Советов, 1 МКД		1	
16722	205	ул. 2-я Коммунальная, 39 МКД		1	
494	206	ул. 2-я Верхневокзвльная, 16 МКД		1	
496	207	ул. Баранского, 94 МКД		1	
495	208	ул. Баранского, 98 МКД		1	
1914	209	ул. Ползунова, 24 МКД		1	
1936	210	ул. Ползунова, 26 МКД		1	1
1918	211	ул. Ползунова, 17 МКД		1	
2176	212	ул. Ползунова, 13 МКД		1	
1965	213	ул. Ватутина, 21 МКД		1	1
1964	214	ул. Ватутина, 27 МКД		1	

id КП	№п/п	Адрес места накопления ТКО и наименование.	Количество шт.		
			ПЭТ сеток	ПЭТ оранжевый.	картон синий
442	279	ул. Шевченко,24 МКД		1	
452	280	ул. Шевченко,26 МКД		1	
453	281	ул. 2-я Шубзаводская,33 МКД		1	1
468	282	ул. Лазо, 36 МКД		1	1
17435	283	1-й мкр, 3 МКД		1	
471	284	1-й мкр, 1 МКД		1	
474	285	1-й мкр, 30 МКД		1	1
512	286	1-й мкр, 34 МКД		1	
17266	287	1-й мкр, 5 МКД		1	1
519	288	1-й мкр, 9 МКД		1	1
534	289	1-й мкр 10,11,12,13,14 МКД		1	1
553	290	1-й мкр 17,18,19,23,40 МКД		1	1
447	291	1-й мкр 25 МКД			1
23235	292	ул. Смоленская, 119 МКД		1	
34	293	ул. Шилова, 43 МКД		1	
17745	294	ул. Тимирязева, 40 МКД		1	
22	295	ул. Тимирязева, 23 МКД		1	1
28	296	ул. Шилова, 29 МКД		1	
21	297	ул. Хабаровская, 70 МКД		1	
1372	298	ул. Шилова, 4 МКД		1	
52	299	ул.Красноармейская, 14 МКД	1	1	
1315	300	ул.Красноармейская, 12 МКД	1	1	
1192	301	ул.Ленина, 160 МКД		1	
1939	302	ул.Ленина, 151, МКД		1	
1241	303	ул.Белика, 13 МКД		1	
1258	304	ул.Белика, 5 МКД		1	
19	305	ул.Белика, 10 МКД		1	
1932	306	ул.Кастринская, 9. МКД		1	
1759	307	ул.Кастринская, 5 МКД		1	
1750	308	ул.Богомягкова, 2 МКД		1	1
378	309	ул.Серова, 28 МКД		1	
4031	310	ул.Анохина, 93 МКД		1	

id КП	№п/п	Адрес места накопления ТКО и наименование.	Количество шт.		
			ПЭТ сеток	ПЭТ оранжевый.	картон синий
4032	311	ул.Анохина, 96 / Журавлева 16 МКД		1	1
13	312	ул.Анохина, 120 МКД	1		1
16846	313	ул.Анохина, 105 МКД		1	
391	314	ул.Кастринская, 6 МКД		1	
1825	315	ул.Ленина, 127 МКД		1	
1827	316	ул.Ленина, 123 МКД		1	
1832	317	ул.Ленина, 110 МКД		1	
1507	318	ул.Чайковского, 40 МКД		1	
1505	319	ул.Ленина, 130 МКД		1	
1523	320	ул.К. Григоровича, 44 МКД.		1	
	321	ул.Чкалова 123 МКД		1	
1592	322	ул.Пушкина, 7 МКД		1	
4038	323	ул.Амурская 84 МКД		1	1
4063	324	ул.Анохина 88 МКД		1	1
1311	325	ул.Чкалова, 150 МКД		1	
64	326	ул.Чкалова, 141 МКД		1	
218	327	ул.Курнатовского, 38 МКД		1	1
214	328	ул.Балябина, 37 МКД		1	
649	329	ул.Богомягкова, 24 МКД		1	
1764	330	ул.Балябина, 46 МКД		1	
1380	331	ул.Бабушкина, 98,100 МКД		1	
1376	332	ул.Бабушкина, 108 МКД	1	1	
689	333	ул.Угданская, 59 МКД		1	
680	334	ул.Красноармейская 54 МКД		2	1
656	335	ул.Богомягкова, 55 МКД			1
	336	ул. Богомягкова, 53 мкд			
399	337	ул.Подгорбунского, 57. МКД		1	
4704	338	ул.Подгорбунского, 50 МКД		1	
61	339	ул.Нагорная, 43 МКД		1	
59	340	ул.Бутина, 115 МКД		1	1
53	341	ул.Новобульварная, 53 МКД		1	
10055	342	ул.Бутина, 58 МКД		1	

id КП	№п/п	Адрес места накопления ТКО и наименование.	Количество шт.		
			ПЭТ сеток	ПЭТ оранжевый.	картон синий
637	343	ул.Бутина, 52 МКД		1	
33	344	ул.Смоленская, 55 МКД		1	
191	345	ул.Бутина, 93 МКД		1	
186	346	ул.Журавлева, 70 / Угданская, 40 МКД		1	1
195	347	ул.Угданская, 29 МКД		1	
212	348	ул.Балябина, 17 МКД		1	
236	349	ул.Бабушкина 64 МКД		1	
220	350	ул.Бабушкина, 68. МКД		1	
226	351	ул.Журавлева, 54 МКД	1		
4711	352	ул.Хабаровская, 6 / 4 МКД		1	1
253	353	ул.Бутина, 36 МКД		1	
255	354	ул.Балябина, 16 МКД		1	
4705	355	ул.Балябина, 14 МКД		1	
389	356	ул.Угданская, 17 МКД		1	
868	357	ул.Подгорбунского, 41в МКД		1	
627	358	ул.Смоленская, 49 МКД		1	
864	359	ул.Смоленская, 47 МКД		1	
846	360	ул.Горького, 67 МКД		1	
848	361	ул.Ленинградская, 98 МКД		1	
847	362	ул.Угданская, 26 МКД		1	
280	363	ул.Угданская, 9 МКД		1	
4709	364	ул.Балябина, 10 МКД		1	1
270	365	ул.Ленинградская, 76 МКД		1	
274	366	ул.Хабаровская 1 МКД		1	
240	367	ул.Бабушкина, 52 МКД		1	
719	368	ул.Богомягкова, 65 МКД		1	
692	369	ул.Красноармейская, 68 МКД		1	
703	370	ул.Смоленская, 90 МКД		1	
710	371	ул.Богомягкова, 73 МКД		1	
716	372	ул.Новобульварная, 113 МКД		1	
1749	373	ул.Красноармейская, 63 МКД		1	
1435	374	ул.Шилова, 10 МКД		1	

id КП	№п/п	Адрес места накопления ТКО и наименование.	Количество шт.		
			ПЭТ сеток	ПЭТ оранжевый.	картон синий
1426	375	ул.Шилова, 8а МКД		1	
1419	376	ул.Фрунзе, 12 МКД		1	
1739	377	ул.Фрунзе, 20 МКД	1		
1733	378	ул.Новобульварная, 115 МКД		1	
1730	379	ул.Новобульварная, 119 МКД		1	
1736	380	ул.Смоленская, 115 МКД	1	1	
1447	381	ул.Шилова, 14 МКД		1	
1680	382	ул.Смоленская, 108 МКД		1	
21547	383	ул.Нагорная, 85а МКД		1	
1687	384	ул.Новобульварная, 127 МКД		1	
1475	385	ул.Шилова, 42 МКД		1	
1472	386	ул.Шилова, 20 МКД		1	
1998	387	ул.Нечаева, 74 МКД		1	
1969	388	ул.Матвеева, 79 МКД		1	
1966	389	ул.Таежная, 20 МКД		1	1
1963	390	ул.Кочеткова, 81 МКД		1	1
1974	391	ул.Таежная, 16 МКД		1	1
1976	392	ул.Новобульварная, 56 МКД		1	1
1978	393	ул.Новобульварная, 56 а МКД		1	
2018	394	ул.Красноармейская, 69 МКД		1	
1949	395	ул.Нечаева 66. МКД		1	1
429	396	ул.Фрунзе, 35 МКД		1	
436	397	ул.Кочеткова, 53 МКД		1	
1938	398	ул.Кочеткова, 50 МКД		1	
1933	399	ул.Нечаева, 50 МКД		1	
443	400	ул.Красноармейская, 90 МКД		1	
1808	401	ул.Кочеткова, 21 МКД		1	1
1807	402	ул.Матвеева, 35 МКД		1	
1799	403	ул.Богомягкова, 66 МКД		1	1
1801	404	ул.Курнатовского, 81 МКД		1	1
1805	405	ул.Кочеткова, 20 МКД		1	1
1812	406	ул.Курнатовского, 71 МКД		1	1

id КП	№п/п	Адрес места накопления ТКО и наименование.	Количество шт.		
			ПЭТ сеток	ПЭТ оранжевый.	картон синий
1779	407	ул.Новобульварная, 42 МКД		1	1
1814	408	ул.Курнатовского, 70 МКД	1	1	
46	409	ул.Новобульварная, 38 МКД	1		
748	410	ул.Нечаева, 31 МКД		1	1
747	411	ул.Курнатовского, 72 МКД		1	1
749	412	ул. Журавлева, 102 МКД		1	
750	413	ул.Журавлева,104 МКД		1	1
754	414	ул. Журавлева, 112 МКД		1	1
658	415	ул.Бутина, 70 МКД		1	
	416	ул. Новобульварная 30, МКД		1	
856	417	ул.Новобульварная, 24 МКД	1		1
679	418	ул.Бутина, 74 МКД	1		
695	419	ул.Бутина, 84 МКД		1	1
694	420	ул.Кочеткова, 2 МКД		2	
683	421	ул.Бутина, 78 МКД		1	1
687	422	ул.Кочеткова, 3 МКД		1	
17143	423	ул.Токмакова, 43, 49 МКД	1		
17042	424	ул.Токмакова 41, 39 МКД			
765	425	ул.Матвеева, 10 МКД		1	
769	426	ул.Токмакова, 46 МКД		1	
783	427	ул.Нечаева, 17в МКД		1	1
780	428	ул.Нечаева, 12б МКД		1	
787	429	ул.Нечаева, 17 МКД		1	
792	430	ул.Токмакова, 27а МКД		1	
605	431	ул.Новобульварная, 6 МКД.		1	1
789	432	ул.Новобульварная, 10 МКД.		1	1
831	433	ул.Новобульварная, 9 МКД		1	
832	434	ул.Токмакова, 17 МКД		1	
837	435	ул.Токмакова, 16 МКД		1	
4667	436	ул.Кайдаловская, 19 МКД		1	
568	437	ул.Кайдаловская, 14 МКД		1	
606	438	ул.Новобульварная, 3 МКД		1	

id КП	№п/п	Адрес места накопления ТКО и наименование.	Количество шт.		
			ПЭТ сеток	ПЭТ оранжевый.	картон синий
842	439	ул.Токмакова, 7 МКД		1	
841	440	ул.Смоленская, 29 МКД		1	
402	441	ул.Угданская, 18 МКД		1	
396	442	ул.Горького, 30 МКД		1	
411	443	ул.Угданская, 7 МКД		1	
414	444	ул.Угданская, 3 МКД		1	
470	445	ул.Подгорбунского, 3 МКД		1	
481	446	ул.Угданская, 8 МКД		1	
554	447	ул.Кайдаловская, 4 МКД		1	
	448	ул. Проезжая 20 МКД		1	
428	449	ул.Проезжая, 25 МКД		1	1
425	450	ул.Угданская, 1а МКД		1	1
1777	451	ул.Петрозаводская, 54 МКД		1	
1870	452	ул.Н. Островского 61. МКД		1	
4175	453	ул.Бабушкина, 36 МКД		1	
1772	454	ул.Столярова, 93 МКД		1	
1769	455	ул.Бабушкина, 34 МКД		1	
678	456	ул.П. Заводская, 48 МКД		1	1
1781	457	ул.П. Заводская, 45 МКД		1	
705	458	ул.П. Заводская, 31 МКД		1	
704	459	ул.Бабушкина, 30, МКД			
709	460	ул.Бабушкина, 32 МКД		1	
702	461	ул.П. Заводская, 29 МКД		1	
699	462	ул.П.Заводская, 25 МКД		1	
681	463	ул.П. Заводская, 23 Бабушкина 20 МКД		1	1
19715	464	ул.Бабушкина 10 МКД		1	1
691	465	ул.Бабушкина, 4 МКД	1		
671	466	ул.Кабанская, 33 МКД		1	
652	467	ул.Новозаводская, 46 МКД		1	
654	468	ул.Новозаводская, 46 корпус 1 МКД		1	
663	469	ул.Б.Хмельницкого,24, 3 корпус МКД		1	1
660	470	ул.Б.Хмельницкого,24, 1,2 корпус МКД		1	1

id КП	№п/п	Адрес места накопления ТКО и наименование.	Количество шт.		
			ПЭТ сеток	ПЭТ оранжевый.	картон синий
640	471	ул.Верхоленская, 18 МКД		1	
8109	472	ул.3-я Забакальская, 1 МКД		1	1
261	473	ул.2-я Забакальская, 10 МКД		1	1
259	474	ул.Славянская, 15 МКД		1	
625	475	Укр.бульвар, 13 МКД		1	
626	476	Укр.бульвар, 7 МКД		1	1
630	477	Укр.бульвар, 3 МКД		1	1
618	478	ул.Белорусская, 11а МКД		1	1
620	479	Укр.бульвар, 12 МКД		1	1
613	480	ул.Белорусская, 40 МКД		1	
273	481	ул.3-я Забайкальская, 2 МКД		1	
272	482	ул.Славянская, 13 МКД		1	
22417	483	ул.Славянская,12 МКД		1	
615	484	ул.Белорусская, 23 МКД		1	1
616	485	ул.Белорусская, 46 МКД		1	1
235	486	ул.Гагарина, 8в МКД		1	
217	487	ул.Гагарина, 9 МКД		1	1
216	488	ул.Славянская, 10а МКД		1	
213	489	ул.Славянская, 8 МКД		1	
210	490	ул.Гагарина, 14 МКД		1	1
209	491	ул.Гагарина, 16 МКД		1	1
242	492	ул.Гагарина,5 МКД		1	
219	493	ул.Кирова, 8 МКД		1	
221	494	ул.Гагарина, 4 МКД		1	1
225	495	ул.Селикатная, 3 МКД		1	
246	496	ул.Кирова, 8а МКД		1	
244	497	ул.Кирова, 5 МКД			1
20839	498	ул.Кирова, 2а МКД		1	
622	499	ул.Кирова, 16 МКД		1	
623	500	ул.Кирова, 37,41 МКД		1	1
55	501	ул.Казачья,38 МКД		1	
56	502	ул.Казачья,34 МКД		1	1

id КП	№п/п	Адрес места накопления ТКО и наименование.	Количество шт.		
			ПЭТ сеток	ПЭТ оранжевый.	картон синий
74	503	ул.Казачья, 5 МКД		1	1
70	504	ул.Боровая, 8 МКД		1	1
77	505	ул.Боровая, 7 МКД		1	1
60	506	ул.Казачья,24 МКД		1	
65	507	ул.Казачья, 22б МКД		1	
90	508	ул.Казачья, 3а МКД		1	1
17097	509	ул.Казачья, 3г МКД		1	1
145	510	ул.Осетровка, 12 МКД		1	2
165	511	ул.Юности, 5 МКД		1	2
169	512	ул.Юности, 21 МКД		1	1
170	513	ул.Пехотная, 9 МКД		1	1
19614	514	ул.Ленина, 2к Томская 8 МКД		1	
795	515	ул.Н. Заводская, 3 МКД			
801	516	ул.Баргузинская, 30 МКД		1	1
1272	517	ул.Чкалова, 1 МКД		1	
782	518	ул.Бабушкина, 5 МКД		1	1
718	519	ул.Чкалова, 20 МКД			1
715	520	ул.Чкалова, 24 МКД		1	
711	521	ул.Бабушкина, 31 МКД		1	
4177	522	ул.Чкалова, 88 МКД		1	
11098	523	ул.Чкалова, 49 МКД		1	
1266	524	ул.Заб. Рабочего, 38 МКД		1	1
1262	525	ул.Красноярская 35 МКД			1
1256	526	ул.Ангарская, 17 МКД		1	
1558	527	ул.Ангарская, 20 МКД		1	
824	528	ул.Столярова, 42 МКД			1
1515	529	ул.Ангарская, 30 МКД		1	
4877	530	ул.Ангарская 42. МКД		1	
1327	531	ул.Ленина, 52 МКД		1	
1319	532	ул.Ленина, 56 МКД		1	
4193	533	ул.П. Осипенко, 22. МКД		1	
6361	534	ул.Ангарская 70. МКД		1	

id КП	№п/п	Адрес места накопления ТКО и наименование.	Количество шт.		
			ПЭТ сеток	ПЭТ оранжевый.	картон синий
6357	535	ул.9 Января, 53 МКД	1		1
1323	536	ул.Ангарская, 46 МКД		1	
1760	537	ул.Заб. Рабочего, 45 МКД		1	1
1758	538	ул.Заб. Рабочего, 68 МКД		1	1
1314	539	ул.9 Января, 50 МКД		1	
4189	540	ул.Чкалова, МКД 73		1	
6348	541	ул.Заб.Рабочего, 59 МКД		1	1
4283	542	ул.Чкалова, 73б МКД		1	
4451	543	ул.Бабушкина, 99 МКД	1		1
4176	544	ул.Бабушкина, 93 МКД		1	
1329	545	ул.Ленина, 55 МКД		1	
1333	546	ул.Ленина, 53 МКД		1	
820	547	ул.Ленина, 41 МКД		1	
1367	548	ул.Ингодинская, 27 МКД		1	
816	549	ул.Столярова, 38 МКД		1	
1157	550	ул.Красноярская, 11 МКД		1	
811	551	ул.Ингодинская, 30 МКД	1	1	
807	552	ул.Ленина, 27 МКД		1	
22908	553	ул.Красноярская, 12 МКД		1	
1146	554	ул.Анохина, 18 МКД			
1247	555	ул.Столярова, 16 МКД		1	
150	556	ул.Красноярская, 6 МКД		1	
1227	557	ул.Анохина, 4 МКД		1	
1223	558	ул.Анохина, 3 МКД		1	
803	559	ул.Ингодинская, 4 МКД		1	
24129	560	ул.Ленина, 21 МКД		1	
802	561	ул.Ленина, 17 МКД		1	
785	562	ул.Ленина, 9 МКД	1		
788	563	мкр. Батарейный, 3 МКД		1	
791	564	мкр. Батарейный, 11 МКД		1	
790	565	мкр. Батарейный, 9 МКД		1	
1217	566	ул.Декабристов, 2б МКД		1	

id КП	№п/п	Адрес места накопления ТКО и наименование.	Количество шт.		
			ПЭТ сеток	ПЭТ оранжевый.	картон синий
1212	567	ул.Селенгинская, 19а МКД		1	
23882	568	ул.Столярова, 19 МКД		1	
1206	569	ул.Столярова, 23 МКД		1	
1210	570	ул.Столярова, 14 МКД		1	
1339	571	ул.Амурская,57 МКД		1	
1343	572	ул.Нерчинская, 9 МКД	1		
1359	573	ул.Петровская, 28 МКД		1	
4128	574	ул.Петровская 40. МКД		1	
		Итого	**32**	**543**	**168**

ПРИЛОЖЕНИЕ № 4.6
к территориальной схеме обращения
с отходами Забайкальского края

Перечень организаций и пунктов приема вторичного сырья на территории муниципальных образований Забайкальского края*

№ п/п	Муниципальное образование	Адрес пункта вторсырья	Наименование организации осуществляющей сбор вторсырья	Вид собираемого вторсырья
1	2	3	4	5
1	Нерчинский муниципальный округ Забайкальского края	Забайкальский край, Нерчинский МО, п. Приисковый ул. Проточная 1	ООО ДВМ Чита Приисковский филиал	Металлолом
2	Городской округ "Город Чита"	Забайкальский край, г.Чита, тупик Солдатский , 6б	Пункт приёма вторсырья "ВторсЭко"	Макулатура
3	Городской округ "Город Чита"	Забайкальский край, г.Чита, Кирова 21	Пункт приёма вторсырья ООО "Экомир"	Макулатура,Пластик
4	Городской округ "Город Чита"	Забайкальский край, г.Чита, 1-й микрорайон, 36а, 1 этаж	Контейнер для отработанных батареек в "Сбербанке"	Элементы питания
5	Городской округ "Город Чита"	Забайкальский край, г.Чита, ул. Олимпийская, 2а	Пункт приёма вторсырья "Ресурсинвест"	Металлолом,Опасное
6	Городской округ "Город Чита"	Забайкальский край, г.Чита, Лесозаводская, 3, ст. 10	Пункт приёма вторсырья ООО "СМПК Грант"	Макулатура,Пластик,Тетра-пак,Крышечки
7	Городской округ "Город Чита"	Забайкальский край, г.Чита, Балейская 4	Пункт приёма вторсырья ИП Микрюкова Р.О.	Макулатура,Пластик
8	Городской округ "Город Чита"	Забайкальский край, г.Чита, Лермонтова 1	Офис "Союза добровольцев России"	Текстиль,Другое
9	Городской округ "Город Чита"	Забайкальский край, г.Чита, ул. Бабушкина, д. 33, 3 этаж	Контейнер для отработанных батареек в "Эльдорадо"	Элементы питания
10	Городской округ "Город Чита"	Забайкальский край, г.Чита, Генерала Белика 1, 3 этаж	Контейнер для отработанных батареек в "М.Видео"	Элементы питания
11	Городской округ "Город Чита"	Забайкальский край, г.Чита, Романовский тракт, 2	Пункт приёма аккумуляторов "Зелёный мир"	Опасное
12	Городской округ "Город Чита"	Забайкальский край, г.Чита, ул. Кастринская, 7	Пункт приёма аккумуляторов "Зелёный мир"	Опасное
13	Городской округ "Город Чита"	Забайкальский край, г.Чита, ул. Ингодинская, 43	Пункт приёма аккумуляторов "Зелёный мир"	Опасное
14	Городской округ "Город Чита"	Забайкальский край, г.Чита, Карповский тракт, 103	Пункт приёма аккумуляторов "Зелёный мир"	Опасное

№ п/п	Муниципальное образование	Адрес пункта вторсырья	Наименование организации осуществляющей сбор вторсырья	Вид собираемого вторсырья
1	2	3	4	5
32	Городской округ "Город Чита"	Забайкальский край, г.Чита, ул. Инструментальная, 4а	Пункт приёма аккумуляторов "555"	Элементы питания,Опасное
33	Городской округ "Город Чита"	Забайкальский край, г.Чита, ул.Алексея Брызгалова,5б	Пункт приёма аккумуляторов "555"	Элементы питания,Опасное
34	Городской округ "Город Чита"	Забайкальский край, г. Чита, ул. Крымская 5а	Пункт приёма аккумуляторов "555"	Элементы питания,Опасное
35	Городской округ "Город Чита"	Забайкальский край, г.Чита,ул.Шилова,96а	Пункт приёма аккумуляторов "555"	Элементы питания,Опасное
36	Городской округ "Город Чита"	Забайкальский край, г.Чита,ул.Верхоленская,22	Пункт приёма аккумуляторов "555"	Элементы питания,Опасное
37	Городской округ "Город Чита"	Забайкальский край, г.Чита,Объездное шоссе,24а,ст.6,павильон 29	Пункт приёма аккумуляторов "555"	Элементы питания,Опасное
38	Городской округ "Город Чита"	Забайкальский край, г.Чита,ул. Крымская,10	Пункт приёма аккумуляторов "555"	Элементы питания,Опасное
39	Городской округ "Город Чита"	Забайкальский край, г.Чита,ул.Новобульварная,2	Пункт приёма аккумуляторов "555"	Элементы питания,Опасное
40	Городской округ "Город Чита"	Забайкальский край, г.Чита, проезд Энергостроителей, 4, офис 3	Центр приёма радиодеталей	Техника
41	Городской округ "Город Чита"	Забайкальский край, г.Чита, Угданский проезд, 14а	Пункт по приёму автомобильных катализаторов "AVTOKAT"	Опасное
42	Городской округ "Город Чита"	Забайкальский край, г. Чита, ул. Лазо, 117а, офис 37, складское помещение 9	Пункт по приёму Металлолома "Титан"	Металлолом
43	Городской округ "Город Чита"	Забайкальский край, г.Чита, ул. Богомягкова, 41, 1 этаж, павильон 9	Пункт по приёму радиодеталей ИП Бородина А.А.	Техника
44	Городской округ "Город Чита"	Забайкальский край, г.Чита, ул. Лазо, 119	Пункт приёма вторсырья "ВторПроект"	Макулатура,Пластик
45	Городской округ "Город Чита"	Забайкальский край, г.Чита, ул. Вертолётная, 8	Пункт приёма шин "ЗабТехКом"	Шины
46	Городской округ "Город Чита"	Забайкальский край, г.Чита, ул. Шилова 100	Контейнер для отработанных батареек в "М.Видео"	Элементы питания
47	Городской округ "Город Чита"	Забайкальский край, г. Чита, пл. Атамановская	Пункт книгообмена	Другое
48	Городской округ "Город Чита"	Забайкальский край, г. Чита, ул. Ангарская, 34	Пункт книгообмена	Другое

№ п/п	Муниципальное образование	Адрес пункта вторсырья	Наименование организации осуществляющей сбор вторсырья	Вид собираемого вторсырья
1	2	3	4	5
49	Городской округ "Город Чита"	Забайкальский край, г. Чита, ул. Новобульварная, 119	Контейнеры для пластика и металла "Олерон"	Пластик,Металл
50	Городской округ "Город Чита"	Забайкальский край, г. Чита, ул. Смоленская, 108	Сетка для пластика и металла "Олерон"	Пластик,Металл
51	Городской округ "Город Чита"	Забайкальский край, г. Чита, ул. Нагорная, 85а	Сетка для пластика и металла "Олерон"	Пластик,Металл
52	Городской округ "Город Чита"	Забайкальский край, г. Чита, ул. Красноармеская, 67	Контейнеры для пластика и металла "Олерон"	Пластик,Металл
53	Городской округ "Город Чита"	Забайкальский край, г. Чита, ул. Смоленская, 94	Контейнеры для пластика и металла "Олерон"	Пластик,Металл
54	Городской округ "Город Чита"	Забайкальский край, г. Чита, ул. Смоленская, 90	Контейнеры для пластика и металла "Олерон"	Пластик,Металл
55	Городской округ "Город Чита"	Забайкальский край, г. Чита, ул. Богомягкова, 73	Сетка для пластика и металла "Олерон"	Пластик,Металл
56	Городской округ "Город Чита"	Забайкальский край, г. Чита, пр. Фадеева, 27	Контейнеры для вторсырья "Олерон"	Макулатура,Пластик,Металлолом
57	Городской округ "Город Чита"	Забайкальский край, г. Чита, 6-й мкр, 12	Контейнеры для вторсырья "Олерон"	Макулатура,Пластик,Металлолом
58	Городской округ "Город Чита"	Забайкальский край, г. Чита, 6-й мкр, 14	Контейнеры для вторсырья "Олерон"	Макулатура,Пластик,Металлолом
59	Городской округ "Город Чита"	Забайкальский край, г. Чита, 6-й мкр, 4	Контейнеры для вторсырья "Олерон"	Макулатура,Пластик,Металлолом
60	Городской округ "Город Чита"	Забайкальский край, г. Чита, ул. Фадеева, 18б	Сетка для пластика и металла "Олерон"	Пластик,Металл
61	Городской округ "Город Чита"	Забайкальский край, г. Чита, 5-й мкрн, 24	Контейнеры для вторсырья "Олерон"	Макулатура,Пластик,Металлолом
62	Городской округ "Город Чита"	Забайкальский край, г. Чита, 5-й мкрн, 27	Контейнеры для вторсырья "Олерон"	Макулатура,Пластик,Металлолом
63	Городской округ "Город Чита"	Забайкальский край, г. Чита, ул. Фадеева, 33	Контейнеры для вторсырья "Олерон"	Макулатура,Пластик,Металлолом
64	Городской округ "Город Чита"	Забайкальский край, г. Чита, 6-й мкрн, 15в	Контейнеры для вторсырья "Олерон"	Макулатура,Пластик,Металлолом
65	Городской округ "Город Чита"	Забайкальский край, г. Чита, ул. Фрунзе, 12	Сетка для пластика и Металлолома "Олерон"	Макулатура,Пластик,Металлолом

№ п/п	Муниципальное образование	Адрес пункта вторсырья	Наименование организации осуществляющей сбор вторсырья	Вид собираемого вторсырья
1	2	3	4	5
66	Городской округ "Город Чита"	Забайкальский край, г. Чита, ул. Красноармейская, 68	Контейнеры для вторсырья "Олерон"	Макулатура,Пластик,Металлолом
67	Городской округ "Город Чита"	Забайкальский край, г. Чита, ул. Бабушкина, 104	Контейнеры для вторсырья "Олерон"	Макулатура,Пластик,Металлолом
68	Городской округ "Город Чита"	Забайкальский край, г. Чита, ул. Красноармейская, 35а	Сетка для пластика и Металлолома "Олерон"	Макулатура,Пластик,Металлолом
69	Городской округ "Город Чита"	Забайкальский край, г. Чита, 6-й мкрн, 8	Контейнеры для вторсырья "Олерон"	Макулатура,Пластик,Металлолом
70	Городской округ "Город Чита"	Забайкальский край, г. Чита, ул. Онискевича, 4	Контейнеры для пластика и металла "Олерон"	Пластик,Металл
71	Городской округ "Город Чита"	Забайкальский край, г. Чита, 6-й мкрн, 38	Контейнеры для вторсырья "Олерон"	Макулатура,Пластик,Металлолом
72	Городской округ "Город Чита"	Забайкальский край, г. Чита, 9-й мкрн, 11	Контейнеры для пластика и металла "Олерон"	Пластик,Металл
73	Городской округ "Город Чита"	Забайкальский край, г. Чита, 6-й мкрн, 1	Контейнеры для вторсырья "Олерон"	Макулатура,Пластик,Металлолом
74	Городской округ "Город Чита"	Забайкальский край, г. Чита, 4-й мкрн, 12	Контейнеры для пластика и металла "Олерон"	Пластик,Металл
75	Городской округ "Город Чита"	Забайкальский край, г. Чита, 4-й мкрн, 27	Контейнеры для пластика и металла "Олерон"	Пластик,Металл
76**	Городской округ "Город Чита"	Забайкальский край, г. Чита/, ул. Ленина, д.1,	ООО ТПК "УМНАЯ СРЕДА"	Полипропелен,пластик
77**	Городской округ "Город Чита"	Забайкальский край, г. Чита, ул. Чкалова, д164	ООО «ПФГ Байкальская строительная компания»	Железная банка, Металлолом
78**	Городской округ "Город Чита"	Забайкальский край, г.Чита Угданский проезд д.67а	ООО «МеталлТорг-Чита»	Железная банка, Металлолом
79**	Городской округ "Город Чита"	Забайкальский край, г. Чита, проспект Фадеева, дом 14	ИП Жданова	Макулатура, пластик
79				

* Данные из открытых источников: https://recyclemap.ru/viewer?center, https://minprir.75.ru/novosti/254798

** Данные Регионального оператора

ПРИЛОЖЕНИЕ № 4.7
к территориальной схеме обращения
с отходами Забайкальского края

Места накопления отработанных ртутьсодержащих ламп на территории Забайкальского края

№ п/п	Наименование муниципального образования	Наименование населенного пункта, сельского поселения	Адрес места сбора отработанных ртутьсодержащих ламп	Наименование оператора по обращению с отработанными ртутьсодержащими лампами	Номер и дата выдачи лицензии оператора
1	2	3	4	5	6
1	Муниципальный район "Оловянинский район" Забайкальского края	городское поселение «Золотореченское»	п.Золотореченск, Квартал 2, Котельная КЕВ	федеральный оператор ФГУП «ФЭО»	Л020-00113-77/00112480 от 20.09.2021
2	Петровск-Забайкальский муниципальный округ Забайкальского края	Город Петровск- Забайкальский	Ул. Спортивная 3А	федеральный оператор ФГУП «ФЭО»	Л020-00113-77/00112480 от 20.09.2021
3	Городской округ «Поселок Агинское»	Городской округ «Поселок Агинское»	Муниципальное предприятие «Служба энергетики» пгт.Агинское ул.40 лет Победы, д. 12	федеральный оператор ФГУП «ФЭО»	Л020-00113-77/00112480 от 20.09.2021
4	Кыринский муниципальный округ Забайкальского края	с.Кыра	Склад администрации Кыринского муниципального округа с.Кыра ул Ленина 38	федеральный оператор ФГУП «ФЭО»	Л020-00113-77/00112480 от 20.09.2021
5	Муниципальный район "Сретенский район" Забайкальского края	Муниципальный район «Сретенский район», городское поселение «Сретенское» г. Сретенск	г. Сретенск, ул. Кочеткова, 6	федеральный оператор ФГУП «ФЭО»	Л020-00113-77/00112480 от 20.09.2021
6	Краснокаменский муниципальный округ Забайкальского края	с. Богдановка	ул. Микрорайон, дом 1 1, возле здания администрации сельского поселения	федеральный оператор ФГУП «ФЭО»	Л020-00113-77/00112480 от 20.09.2021
7	Краснокаменский муниципальный округ Забайкальского края	с. Кайластуй	ул. Куйбышева, дом 1 1, возле здания администрации сельского поселения	федеральный оператор ФГУП «ФЭО»	Л020-00113-77/00112480 от 20.09.2022
8	Краснокаменский муниципальный округ Забайкальского края	п. Ковыли	ул. Мира, дом 30, возле здания администрации сельского поселения	федеральный оператор ФГУП «ФЭО»	Л020-00113-77/00112480 от 20.09.2023
9	Краснокаменский муниципальный округ Забайкальского края	п. Ковыли	ст. Арамогойтуй, за домом № 9	федеральный оператор ФГУП «ФЭО»	Л020-00113-77/00112480 от 20.09.2024
10	Краснокаменский муниципальный округ Забайкальского края	с. Среднеаргунск,	ул. Центральная, дом 13, помещение 1, возле здания администрации сельского поселения	федеральный оператор ФГУП «ФЭО»	Л020-00113-77/00112480 от 20.09.2025
11	Краснокаменский муниципальный округ Забайкальского края	п. Целинный	ул. Железнодорожная, дом 12, возле здания администрации сельского поселения	федеральный оператор ФГУП «ФЭО»	Л020-00113-77/00112480 от 20.09.2026
12	Краснокаменский муниципальный округ Забайкальского края	п. Юбилейный	ул. Центральная, дом 11, возле здания администрации сельского поселения	федеральный оператор ФГУП «ФЭО»	Л020-00113-77/00112480 от 20.09.2027
13	Краснокаменский муниципальный округ Забайкальского края	с. Соктуй - Милозан	мкр. Юбилейный, дом 7, возле здания администрации сельского поселения	федеральный оператор ФГУП «ФЭО»	Л020-00113-77/00112480 от 20.09.2028
14	Краснокаменский муниципальный округ Забайкальского края	с. Маргуцек	ул. Губина, дом 61, возле здания администрации сельского поселения	федеральный оператор ФГУП «ФЭО»	Л020-00113-77/00112480 от 20.09.2029

ПРИЛОЖЕНИЕ № 4.7
к территориальной схеме обращения
с отходами Забайкальского края

Перечень организаций, осуществляющих накопление отходов I и II классов опасности на территории Забайкальского края по данным ФГУП ФЭО

№ п/п	ID	Регион	ФККО	Вид отхода	Класс опасности	ИНН организации	Наименование организации
1	2	3	4	5	6	7	8
1	187507	Забайкальский край	48220111532	химические источники тока марганцово-цинковые щелочные неповрежденные отработанные	II	7606101962	ООО "НЭК"
2	187231	Забайкальский край	48220111532	химические источники тока марганцово-цинковые щелочные неповрежденные отработанные	II	7606101962	ООО "НЭК"
3	186936	Забайкальский край	48220111532	химические источники тока марганцово-цинковые щелочные неповрежденные отработанные	II	7606101962	ООО "НЭК"
4	169723	Забайкальский край	47110101521	лампы ртутные, ртутно-кварцевые, люминесцентные, утратившие потребительские свойства	I	7536107319	ООО УК "ШЕСТАЯ"
5	169717	Забайкальский край	47110101521	лампы ртутные, ртутно-кварцевые, люминесцентные, утратившие потребительские свойства	I	7536082671	ООО УК "ЧЕТВЕРТАЯ"
6	169707	Забайкальский край	47110101521	лампы ртутные, ртутно-кварцевые, люминесцентные, утратившие потребительские свойства	I	7536133679	ООО "УК РЕГИОН"
7	167085	Забайкальский край	47110101521	лампы ртутные, ртутно-кварцевые, люминесцентные, утратившие потребительские свойства	I	7536133661	ООО УК "ПЯТАЯ"
8	160009	Забайкальский край	47110101521	лампы ртутные, ртутно-кварцевые, люминесцентные, утратившие потребительские свойства	I	7536093440	ООО "УПРАВЛЯЮЩАЯ КОМПАНИЯ "ВЕКТОР"
9	160009	Забайкальский край	48220151532	одиночные гальванические элементы (батарейки) никель-кадмиевые неповрежденные отработанные	II	7536093440	ООО "УПРАВЛЯЮЩАЯ КОМПАНИЯ "ВЕКТОР"
10	108876	Забайкальский край	47110101521	лампы ртутные, ртутно-кварцевые, люминесцентные, утратившие потребительские свойства	I	7536144335	ООО "УК "РИТМ"
11	102256	Забайкальский край	92021001102	кислота аккумуляторная серная отработанная	II	7708503727	ОАО "РЖД"
12	96714	Забайкальский край	92021001102	кислота аккумуляторная серная отработанная	II	7708503727	ОАО "РЖД"

ПРИЛОЖЕНИЕ № 4.7
к территориальной схеме обращения
с отходами Забайкальского края

Адреса площадок накопления отходов I и II классов опасности на территории Забайкальского края

№ п/п	Наименование населенного пункта, сельского поселения	Город	Улица	Наименование оператора	Номер и дата выдачи лицензии оператора
1	2	3	4	5	6
1	Городской округ "Город Чита"	Город Чита	ул. Богомякова д.3	федеральный оператор ФГУП «ФЭО»	Л020-00113-77/00112480 от 20.09.2021
2	Городской округ "Город Чита"	Город Чита	ул. Новобульварная д. 34	федеральный оператор ФГУП «ФЭО»	Л020-00113-77/00112480 от 20.09.2022
3	Городской округ "Город Чита"	Город Чита	ул. Назара Широких д. 9	федеральный оператор ФГУП «ФЭО»	Л020-00113-77/00112480 от 20.09.2023
4	Городской округ "Город Чита"	Город Чита	ул. Хабаровская д.70 пом 20	федеральный оператор ФГУП «ФЭО»	Л020-00113-77/00112480 от 20.09.2024
5	Городской округ "Город Чита"	Город Чита	ул. Журавлева д. 114	федеральный оператор ФГУП «ФЭО»	Л020-00113-77/00112480 от 20.09.2025
6	Городской округ "Город Чита"	Город Чита	ул. Красноармейская д. 14	федеральный оператор ФГУП «ФЭО»	Л020-00113-77/00112480 от 20.09.2026
7	Городской округ "Город Чита"	Город Чита	мкр. Царский д. 10	федеральный оператор ФГУП «ФЭО»	Л020-00113-77/00112480 от 20.09.2027
8	Городской округ "Город Чита"	Город Чита	ул. Чкалова д. 123	федеральный оператор ФГУП «ФЭО»	Л020-00113-77/00112480 от 20.09.2028
9	Городской округ "Город Чита"	Город Чита	ул. Назара Широких д. 11	федеральный оператор ФГУП «ФЭО»	Л020-00113-77/00112480 от 20.09.2029
10	Городской округ "Город Чита"	Город Чита	ул. Новобульварная д. 98	федеральный оператор ФГУП «ФЭО»	Л020-00113-77/00112480 от 20.09.2030
11	Городской округ "Город Чита"	Город Чита	ул. Ангарская д. 26	федеральный оператор ФГУП «ФЭО»	Л020-00113-77/00112480 от 20.09.2031
12	Городской округ "Город Чита"	Город Чита	ул. Усуглинская д. 13	федеральный оператор ФГУП «ФЭО»	Л020-00113-77/00112480 от 20.09.2032
13	Городской округ "Город Чита"	Город Чита	4-ый мкр. Д. 8	федеральный оператор ФГУП «ФЭО»	Л020-00113-77/00112480 от 20.09.2033
14	Городской округ "Город Чита"	Город Чита	ул. Красной звезды д. 22	федеральный оператор ФГУП «ФЭО»	Л020-00113-77/00112480 от 20.09.2034
15	Городской округ "Город Чита"	Город Чита	ул. Маяковского д. 8	федеральный оператор ФГУП «ФЭО»	Л020-00113-77/00112480 от 20.09.2035
16	Городской округ "Город Чита"	Город Чита	мкр. Северный д. 12	федеральный оператор ФГУП «ФЭО»	Л020-00113-77/00112480 от 20.09.2036
17	Улётовский муниципальный округ Забайкальского края	пгт. Дровяная	ул. Красногвардейская д. 31	федеральный оператор ФГУП «ФЭО»	Л020-00113-77/00112480 от 20.09.2037
18	Нерчинский муниципальный округ Забайкальского края	пгт. Приисковый	ул. Градова д.27	федеральный оператор ФГУП «ФЭО»	Л020-00113-77/00112480 от 20.09.2038

№ п/п	Наименование населенного пункта, сельского поселения	Город	Улица	Наименование оператора	Номер и дата выдачи лицензии оператора
19	Нерчинский муниципальный округ Забайкальского края	г. Нерчинск	ул. Советская д.1	федеральный оператор ФГУП «ФЭО»	Л020-00113-77/00112480 от 20.09.2039
20	Муниципальный район "Сретенский район" Забайкальского края	пгт. Кокуй	ул. Заводская д. 22	федеральный оператор ФГУП «ФЭО»	Л020-00113-77/00112480 от 20.09.2040
21	Агинский муниципальный округ Забайкальского края	пгт. Орловский	ул. 30-лет Победы д. 12	федеральный оператор ФГУП «ФЭО»	Л020-00113-77/00112480 от 20.09.2041
22	Краснокаменский муниципальный округ Забайкальского края	г. Краснокаменск	ул. Молодежная д. 7	федеральный оператор ФГУП «ФЭО»	Л020-00113-77/00112480 от 20.09.2042

ПРИЛОЖЕНИЕ № 4.8
к территориальной схеме обращения
с отходами Забайкальского края

Населенные пункты с нерегулярной транспортной доступностью, а также неохваченные услугой вывоза ТКО на территории Забайкальского края

№ п\п МО	№	Муниципальное образование	Наименование населенного пункта, городского поселения, сельского поселения.	Численность населения (человек)	Объем отходов, образунмых населением куб. м	Причина отсутствия услуги
1	2	3	4	5	6	7
1		**Муниципальный район "Карымский район" Забайкальского края**				
	1	Муниципальный район "Карымский район" Забайкальского края	п/ст. Седловая	43	85,957	Труднодоступность местность (нет вывоза в зимнее время года)
	2	Муниципальный район "Карымский район" Забайкальского края	Сельское поселение «Кайдаловское» с. Кайдалово, правая сторона села	187	373,813	Труднодоступность, подвестной мост.
	2	**ИТОГО**		**230**	**459,77**	
2		**Петровск-Забайкальский муниципальный округ Забайкальского края**				
	1	Петровск-Забайкальский муниципальный округ Забайкальского края	с. Старая Зардама	0	0	Нет жителей
	2	Петровск-Забайкальский муниципальный округ Забайкальского края	с. Кукун	0	0	Нет населения
	3	Петровск-Забайкальский муниципальный округ Забайкальского края	с. Новоникольское	0	0	Нет населения
	3	**ИТОГО**		**0**	**0**	
3		**Муниципальный район "Шилкинский район" Забайкальского края**				
	1	Муниципальный район "Шилкинский район" Забайкальского края	Усть-Теленгуй	445	889,555	Труднодоступная местность
	2	Муниципальный район "Шилкинский район" Забайкальского края	Верхний Теленгуй	58	115,942	Труднодоступная местность
	3	Муниципальный район "Шилкинский район" Забайкальского края	Макарово	25	49,975	Труднодоступная местность
	4	Муниципальный район "Шилкинский район" Забайкальского края	Апрелково	10	19,99	Отдалённость 110 км в летнее время, 22 км в зимнее время
	5	Муниципальный район "Шилкинский район" Забайкальского края	Кироча	70	139,93	Труднодоступная местность
	6	Муниципальный район "Шилкинский район" Забайкальского края	Усть-Ага	44	87,956	Труднодоступная местность
	6	**ИТОГО**		**652**	**1303,348**	
4		**Балейский муниципальный округ Забайкальского края**				
	1	Балейский муниципальный округ Забайкальского края	с. Барановск	21	41,979	Транспортная недоступность
	2	Балейский муниципальный округ Забайкальского края	с. Сарбактуй	219	437,781	Транспортная недоступность

№ п\п МО	№	Муниципальное образование	Наименование населенного пункта, городского поселения, сельского поселения.	Численность населения (человек)	Объем отходов, образунмых населением куб. м	Причина отсутствия услуги
1	2	3	4	5	6	7
	3	Балейский муниципальный округ Забайкальского края	с.Джида	0	0	Нет населения
	3	**ИТОГО**		**240**	**479,76**	
5		**Газимуро-Заводский муниципальный округ Забайкальского края**				
	1	Газимуро-Заводский муниципальный округ Забайкальского края	Сельское поселение «Зеренское»	174	347,826	Автомобильная дорога регионального значения находиться в ненормативном состоянии
	2	Газимуро-Заводский муниципальный округ Забайкальского края	Сельское поселение «Кактолгинское»	360	719,64	Автомобильная дорога регионального значения находиться в ненормативном состоянии
	2	**ИТОГО**		**534**	**1067,466**	
6		**Кыринский муниципальный округ Забайкальского края**				
	1	Кыринский муниципальный округ Забайкальского края	СП «Надежненское»	23	45,977	Проезд отсутствует
	2	Кыринский муниципальный округ Забайкальского края	с. Устье	12	23,988	Проезд отсутствует
	3	Кыринский муниципальный округ Забайкальского края	с. Верхний Стан	0	0	Нет населения
	3	**ИТОГО**		**35**	**69,965**	
7		**Нерчинский муниципальный округ Забайкальского края**				
	1	Нерчинский муниципальный округ Забайкальского края	с. Право Пешково, Сельское поселение «Пешковское» ул. Сухая, ул. Нагорная	97	193,903	Нет проезда
	2	Нерчинский муниципальный округ Забайкальского края	ст. Апрелково, Сельское поселение «Бишигинское»	55	109,945	Нет проезда
	3	Нерчинский муниципальный округ Забайкальского края	С. Правые Кумаки, сельское поселение «Кумакинское»	138	275,862	Нет проезда
	4	Нерчинский муниципальный округ Забайкальского края	С. Сенная, сельское поселение «Кумакинское»	74	147,926	Нет проезда
	5	Нерчинский муниципальный округ Забайкальского края	С. Опытный, сельское поселение "Зареченское"	0	0	Нет населения
	6	Нерчинский муниципальный округ Забайкальского края	С Борщевка, сельского поселения "Верхнеключевское"	2	3,998	Нет проезда
	7	Нерчинский муниципальный округ Забайкальского края	С.Михайловка, сельское поселения "Михайловка"	2	3,998	Нет проезда
	7	**ИТОГО**		**368**	**735,632**	
8		**Ононский муниципальный округ Забайкальского края**				
	1	Ононский муниципальный округ Забайкальского края	С.Холуй-База	8	15,992	Животноводческие стоянки не охвачены услугой по сбору ТКО
	1	**ИТОГО**		**8**	**15,992**	
9		**Муниципальный район "Сретенский район" Забайкальского края**				
	1	Муниципальный район "Сретенский район" Забайкальского края	Село Аргун	80	159,92	находится на правом берегу Шилка, нет проезда

№ п\п МО	№	Муниципальное образование	Наименование населенного пункта, городского поселения, сельского поселения.	Численность населения (человек)	Объем отходов, образунмых населением куб. м	Причина отсутствия услуги
1	2	3	4	5	6	7
	2	Муниципальный район "Сретенский район" Забайкальского края	Село Большие Боты	131	261,869	Труднодоступность, обусловленная рельефом местности; отсутствие у регионального оператора специализированной техники с полным приводом.
	3	Муниципальный район "Сретенский район" Забайкальского края	Село Мангидай	126	251,874	Труднодоступность, обусловленная рельефом местности; отсутствие у регионального оператора специализированной техники с полным приводом.
	4	Муниципальный район "Сретенский район" Забайкальского края	Населенный пункт Дом отдыха Чалбучи	24	47,976	нет проезда, зимник (январь февраль и то не всегда) около 100км
	5	Муниципальный район "Сретенский район" Забайкальского края	Село Чалбучи	12	23,988	нет проезда, зимник (январь февраль и то не всегда) около 100км
	6	Муниципальный район "Сретенский район" Забайкальского края	Село Фирсово	308	615,692	Труднодоступность, обусловленная рельефом местности; отсутствие у регионального оператора специализированной техники с полным приводом.
	7	Муниципальный район "Сретенский район" Забайкальского края	Село Уктыча	48	95,952	Труднодоступность, обусловленная рельефом местности; отсутствие у регионального оператора специализированной техники с полным приводом.
	8	Муниципальный район "Сретенский район" Забайкальского края	Село Кудея	107	213,893	Труднодоступность, обусловленная рельефом местности; отсутствие у регионального оператора специализированной техники с полным приводом.
	9	Муниципальный район "Сретенский район" Забайкальского края	Село Бори	240	479,76	Труднодоступность, обусловленная рельефом местности; отсутствие у регионального оператора специализированной техники с полным приводом.
	10	Муниципальный район "Сретенский район" Забайкальского края	Село Лужанки	17	33,983	Труднодоступность, обусловленная рельефом местности; отсутствие у регионального оператора специализированной техники с полным приводом.
	11	Муниципальный район "Сретенский район" Забайкальского края	Село Верхние Куларки	323	645,677	Удалённость от районного центра свыше 205 км.
	12	Муниципальный район "Сретенский район" Забайкальского края	Село Нижние Куларки	108	215,892	Удалённость от районного центра свыше 200 км.
	13	Муниципальный район "Сретенский район" Забайкальского края	Село Усть-Черная	6	11,994	нет проезда
	14	Муниципальный район "Сретенский район" Забайкальского края	Село Горбица	21	41,979	нет проезда
	15	Муниципальный район "Сретенский район" Забайкальского края	Населенный пункт Разъезд 3км	9	17,991	Труднодоступность, обусловленная проездом под железнодорожными путями; имеется потребность в малогабаритной технике.
	16	Муниципальный район "Сретенский район" Забайкальского края	Село Шеметово	21	41,979	нет проезда
	17	Муниципальный район "Сретенский район" Забайкальского края	Село Шапка	0	0	нет населения
	18	Муниципальный район "Сретенский район" Забайкальского края	Село Кокертай	0	0	нет поселения
	19	Муниципальный район "Сретенский район" Забайкальского края	Село Шилкинский Завод	144	287,856	Удалённость от районного центра свыше 305 км.
	20	Муниципальный район "Сретенский район" Забайкальского края	Село Старолончаково	86	171,914	находится на правом берегу Шилка, нет проезда

№ п\п МО	№	Муниципальное образование	Наименование населенного пункта, городского поселения, сельского поселения.	Численность населения (человек)	Объем отходов, образунмых населением куб. м	Причина отсутствия услуги
1	2	3	4	5	6	7
	21	Муниципальный район "Сретенский район" Забайкальского края	Село Молодовск	277	553,723	Труднодоступность, обусловленная рельефом местности; отсутствие у регионального оператора специализированной техники с полным приводом.
	22	Муниципальный район "Сретенский район" Забайкальского края	Село Ломы	387	773,613	Труднодоступность, обусловленная рельефом местности; отсутствие у регионального оператора специализированной техники с полным приводом.
	23	Муниципальный район "Сретенский район" Забайкальского края	Село Ералга	19	37,981	Труднодоступность, обусловленная рельефом местности; отсутствие у регионального оператора специализированной
	24	Муниципальный район "Сретенский район" Забайкальского края	Село Усть-Начин	33	65,967	Удалённость от районного центра свыше 305 км.
	25	Муниципальный район "Сретенский район" Забайкальского края	Село Баян	2	3,998	нет поселения
	26	Муниципальный район "Сретенский район" Забайкальского края	Мыгжа	7	13,993	нет проезда
	26	**ИТОГО**		**2536**	**5069,464**	
10		**Тунгокоченский муниципальный округ Забайкальского края**				**Труднодоступность, обусловленная рельефом местности и отдалённостью от районного центра, малоеколличество населения**
	1	Тунгокоченский муниципальный округ Забайкальского края	С. Усть-Каренга	140	279,86	Удалённость от районного центра свыше 200 км.
	2	Тунгокоченский муниципальный округ Забайкальского края	С. Красный Яр	42	83,958	Удалённость от районного центра свыше 200 км.
	3	Тунгокоченский муниципальный округ Забайкальского края	С. Юмурчен	68	135,932	Удалённость от районного центра свыше 200 км.
	4	Тунгокоченский муниципальный округ Забайкальского края	С. Зелёное Озеро	22	43,978	Удалённость от районного центра свыше 200 км.
	5	Тунгокоченский муниципальный округ Забайкальского края	с.Цагашкино	11	21,989	Удалённость от районного центра свыше 200 км.
	5	**ИТОГО**		**283**	**565,717**	
11		**Муниципальный район "Оловяннинский район" Забайкальского края**				
	1	Муниципальный район "Оловяннинский район" Забайкальского края	с.Ключевая	0	0	Отсутствует население
	2	Муниципальный район "Оловяннинский район" Забайкальского края	с.Средний Шаранай	0	0	Отсутствует население
	3	Муниципальный район "Оловяннинский район" Забайкальского края	с.Оловорудник	0	0	Отсутствует население
	4	Муниципальный район "Оловяннинский район" Забайкальского края	с.Шивия	0	0	Отсутствует население
	4	**ИТОГО**		**0**	**0**	
12		**Муниципальный район "Чернышевский район" Забайкальского края**				
	1	Муниципальный район "Чернышевский район" Забайкальского края	село Улей	23	45,977	нет подъездных путей

№ п\п МО	№	Муниципальное образование	Наименование населенного пункта, городского поселения, сельского поселения.	Численность населения (человек)	Объем отходов, образунмых населением куб. м	Причина отсутствия услуги
1	2	3	4	5	6	7
	3	Могочинский муниципальный округ Забайкальского края	с. Блок-Пост Потайка	2	3,998	нет проезда
	4	Могочинский муниципальный округ Забайкальского края	с. Блок-Пост Тетёркин Ключ	0	0	нет населения
	5	Могочинский муниципальный округ Забайкальского края	с. Блок-Пост Утени	0	0	нет населения упраздняется
	6	Могочинский муниципальный округ Забайкальского края	пос. Германовский	0	0	нет населения упраздняется
	7	Могочинский муниципальный округ Забайкальского края	пос. Жанна	5	9,995	нет проезда
	8	Могочинский муниципальный округ Забайкальского края	с. Покровка	0	0	нет проезда
	9	Могочинский муниципальный округ Забайкальского края	пос. Чичатка	6	11,994	нет проезда
	10	Могочинский муниципальный округ Забайкальского края	пос. Горький	0	0	нет населения упраздняется
	11	Могочинский муниципальный округ Забайкальского края	пос. Колокольный	6	11,994	нет проезда
	12	Могочинский муниципальный округ Забайкальского края	пгт.Итака	183	365,817	нет проезда
	13	Могочинский муниципальный округ Забайкальского края	пос. Кендагиры	22	43,978	нет проезда
	14	Могочинский муниципальный округ Забайкальского края	пос. Пеньковая	5	9,995	нет проезда
	15	Могочинский муниципальный округ Забайкальского края	пос. Раздольное	5	9,995	нет проезда
	16	Могочинский муниципальный округ Забайкальского края	с. Часовая	1	1,999	нет проезда
	17	Могочинский муниципальный округ Забайкальского края	с. Аникино	0	0	нет проезда
	18	Могочинский муниципальный округ Забайкальского края	с. Джелонда	89	177,911	нет проезда
	19	Могочинский муниципальный округ Забайкальского края	пос.Тёмная	13	25,987	нет проезда
	20	Могочинский муниципальный округ Забайкальского края	пос.Нанагры	23	45,977	нет проезда
	20	**ИТОГО**		**366**	**731,63**	
16		**Тунгокоченский муниципальный округ Забайкальского края**				
	1	Тунгокоченский муниципальный округ Забайкальского края	С. Усть-Каренга	143	7	Удалённость от районного центра свыше 200 км.
	2	Тунгокоченский муниципальный округ Забайкальского края	С. Красный Яр	43	4	Удалённость от районного центра свыше 200 км.
	3	Тунгокоченский муниципальный округ Забайкальского края	С. Юмурчен	73	4	Удалённость от районного центра свыше 200 км.
	4	Тунгокоченский муниципальный округ Забайкальского края	С. Зелёное Озеро	25	1,5	Удалённость от районного центра свыше 200 км.
	5	Тунгокоченский муниципальный округ Забайкальского края	с.Цагашкино	0	0	Удалённость от районного центра свыше 200 км.
	5	**ИТОГО**		**284**	**16,50**	

№ п\п МО	№	Муниципальное образование	Наименование населенного пункта, городского поселения, сельского поселения.	Численность населения (человек)	Объем отходов, образунмых населением куб. м	Причина отсутствия услуги
1	2	3	4	5	6	7
17		**Александрово-Заводской муниципальный округ Забайкальского края**				
	1	Александрово-Заводской муниципальный округ Забайкальского края	Село Почекуй	3	5,997	Нет населения
	1	**ИТОГО**		**3**	**5,997**	
18		**Муниципальный район "Тунгиро-Олекминский район" Забайкальского края**				
	1	Муниципальный район "Тунгиро-Олекминский район" Забайкальского края	с. Средняя Олекма	43	85,96	Отдаленное труднодоступное село, отсутствуют автомобильные дороги
	2	Муниципальный район "Тунгиро-Олекминский район" Забайкальского края	с. Моклакан	55	109,95	Отдаленное труднодоступное село, отсутствуют автомобильные дороги
	3	Муниципальный район "Тунгиро-Олекминский район" Забайкальского края	с. Гуля	16	31,98	Отдаленное труднодоступное село, отсутствуют автомобильные дороги
	3	**ИТОГО**		**114**	**227,89**	
19		**Нерчинско-Заводский муниципальный округ Забайкальского края**				
	1	Нерчинско-Заводский муниципальный округ Забайкальского края	с.Поперечный Зерентуй	0	0	Нет населения
	2	Нерчинско-Заводский муниципальный округ Забайкальского края	с.Середняя	67	133,933	Нет проезда
	3	Нерчинско-Заводский муниципальный округ Забайкальского края	с.Михайловский участок	8	15,992	Нет проезда
	3	**ИТОГО**		**75**	**149,925**	
20		**Дульдургинский муниципальный округ Забайкальского края**				
	1	Дульдургинский муниципальный округ Забайкальского края	с. Бурал	0	0	Нет населения
	1	**ИТОГО**		**0**	**0**	
21		**Агинский муниципальный округ Забайкальского края**				
	1	Агинский муниципальный округ Забайкальского края	с. Новоорловск ИЖС	3084	6164,916	Нет проезда
	2	Агинский муниципальный округ Забайкальского края	с. Лесозавод	**0**	**0**	Нет населения
	3	Агинский муниципальный округ Забайкальского края	с. Верхняя Салия	**0**	**0**	Нет населения
	3	**ИТОГО**		**3 084**	**6164,916**	

№ п\п МО	№	Муниципальное образование	Наименование населенного пункта, городского поселения, сельского поселения.	Численность населения (человек)	Объем отходов, образунмых населением куб. м	Причина отсутствия услуги
1	2	3	4	5	6	7
22		**Хилокский муниципальный округ Забайкальского края**				
	1	Хилокский муниципальный округ Забайкальского края	с. Сосновка	**0**	**0**	Нет населения
	2	Хилокский муниципальный округ Забайкальского края	с. Аренур	**0**	**0**	Нет населения
	3	Хилокский муниципальный округ Забайкальского края	с. Улетка	**0**	**0**	Нет населения
	3	**ИТОГО**		**0**	**0**	
23		**Читинский муниципальный округ Забайкальского края**				
	1	Читинский муниципальный округ Забайкальского края	с.Каменка	**0**	0	НЕТ ВЫВОЗА, НЕТ НАСЕЛЕНИЯ
	2	Читинский муниципальный округ Забайкальского края	с.Лесоучасток	**0**	0	НЕТ ВЫВОЗА, НЕТ НАСЕЛЕНИЯ
	3	Читинский муниципальный округ Забайкальского края	ст.Кука	**203**	405,797	не проезда
	4	Читинский муниципальный округ Забайкальского края	с.Дом Инвалидов	**0**	0	НЕТ ВЫВОЗА, НЕТ НАСЕЛЕНИЯ
	4	**ИТОГО**		**203**	**405,797**	
23	**120**	**ИТОГО по краю:**		**9 628**	**18 695,16**	

ПРИЛОЖЕНИЕ № 5.1
к территориальной схеме обращения
с отходами Забайкальского края

Объекты размещения ТКО, включенные в ГРОРО на территории Забайкальского края

№ п/п	№ объекта в ГРОРО	Наименование ОРО	Назначение ОРО	ОКАТО	Адрес, место положения объекта, ближайший населенный пункт	Наименование эксплуатирующей организации	Вместимость ОРО по проекту, т	Вместимость ОРО по проекту, куб. м	Остаточная вместимость ОРО т на 01.01.2024	Остаточная вместимость ОРО куб. м на 01.01.2024	Мощность ОРО по проекту, т/г	Производственная мощность т/г
1	2	3	4	5	6	7	8	9	10	11	12	13
1	75-00019-3-01028-181215	Полигон твердых бытовых отходов	Захоронение отходов	76226556000	п. Давенда Могочинский муниципальный округ	АО "Рудник Александровский"	4441,5	14657	911	3005	296	-
2	75-00041-3-00421-270716	Полигон твердых коммунальных отходов г.Краснокаменск	Захоронение отходов	76221501000	Забайкальский край. Краснокаменский муниципальный округ, г.Краснокаменск. тер.Автодорога, №45,19	Муниципальное казенное предприятие городского поселения "Город Краснокаменск" муниципального округа "Город Краснокаменск и Краснокаменский район " Забайкальского края "ДорСервис" (МКП "ДорСервис")	116070	580350	57540	230160	40000	120000
3	75-00061-3-00523-120520	Полигон захоронения твердых отходов	Захоронение отходов	76210000000	Забайкальский край, Газимуро-Заводский муниципальный округ, 8,8 км к юго-востоку от с. Газимурский Завод	Общество с ограниченной ответственностью «ГРК «Быстринское»	1170545,5	958327,4	1139741,1	933107,79	24500	4718,8
4	75-00093-Х-00215-280423	Полигон промышленных и коммунальных отходов	Захоронение отходов	76215000002	Каларский муниципальный округ, п. Удокан	ООО "Удоканская медь"	208224	130608	208224	130608	17352	-
5	75-00044-3-00006-090118	Полигон промышленных и коммунальных отходов	Захоронение отходов	76210000021	Забайкальский край, Газимуро-Заводский муниципальный округ, с. Широкая	АО "Ново-Широкинский рудник"	24200	26223	20753,47	22488,357	1423,53	220,76

ПРИЛОЖЕНИЕ № 5.2
к территориальной схеме обращения
с отходами Забайкальского края

Сведения об объектах и организациях (ИП) эксплуатирующих объекты размещения ТКО, включенных в ГРОРО

№ п/п	Наименование объекта	Назначение ОРО	Состояние ОРО	Данные о включении объекта в ГРОРО	Местонахождение ОРО		Сведения об организациях(ИП), эксплуатирующей ОРО						Площадь ОРО (га)	Сведения о наличии заключения государственной экологической экспертизы проектной документации объекта (наименование органа, выдавшего заключение, номер, дата заключения ГЭЭ)	Сведения о согласованной в установленном порядке санитарно-защитной зоне (наименование органа, выдавшего заключение, номер, дата заключения о СЗЗ)	Размер СЗЗ, м	Год ввода ОРО в эксплуатацию	Год окончания эксплуатации ОРО	Вместимость ОРО по проекту, куб. м	Вместимость ОРО по проекту, т	Остаточная вместимость ОРО куб. м	Остаточная вместимость ОРО т	Накоплено отходов всего, куб. м	Накоплено отходов всего, т	Данные по остаточной вместимости на основании инвентаризации объекта (маркшейдерские работы, иные исследования) т, м3	Мощность ОРО по проекту, куб. м/год (проектная мощность)	Мощность ОРО по проекту, т/год (проектная мощность)	Применяемые технологические решения и оборудование на объекте
					Адрес с указанием названий муниципального района и населенного пункта	Географические координаты ОРО	Полное наименование компании(ИП), эксплуатирующей ОРО	ИНН	Адрес эксплуатирующей организации или ИП	Серия, номер, дата выдачи лицензии,	Вид деятельности в соответствии с лицензией	Контактные данные, компании, эксплуатирующей ОРО (телефоны, электронная почта)																
1	2	3	4	5	6	7	8	9	10	11	12	13	14	15	16	17	18	19	20	21	22	23	24	25	26	27	28	29
1	Полигон твердых коммунальных отходов	захоронение отходов	действующий	№75-00041-3-00421-270716	674674, Забайкальский край, Красночикойский муниципальный округ, г.Красночикойск, территория Автодорога №45,19. Кад. № 75:09:300301:1	50.112712 117.939486	Муниципальное казенное предприятие городского поселения "Город Красночикойск" муниципального района "Город Красночикойск и Красночикойский район" Забайкальского края "ДорСервис" (МКП "ДорСервис")	7530013431	674674, Забайкальский край, г.Красночикойск, проезд Индустриальный,д. 5	Д020-00113-75/00039609 от 26.07.2017г., приказ о внесении изменений в реестр лицензий №19-П от 30.01.2024г.	Лицензирование деятельности по сбору, транспортированию, обработке, утилизации, обезвреживанию, размещению отходов I-IV классов опасности	тел. 8(302452)2-02-92 E-mail: map.dorservis@mail.ru	84,61	Федеральная служба по экологическому, технологическому и атомному надзору, Управление Читинского округа по технологическому и экологическому надзору, Государственная экологическая экспертиза,Утверждено Приказом Управления Читинского округа по технологическому надзору №58-Э от 14.12.2004г., Заключение экспертной комиссии государственной экологической экспертизы по рабочему проекту "Полигон твердых бытовых отходов в	Заключен Муниципальный Контракт №0191300015123000043001 от 22.01.2024г на выполнение работы по разработке проекта санитарно-защитной зоны полигона ТКО в городе Красночикойске Забайкальского края	1000	16.07.1969г.	2024 - 2035, с 2025г. II-очередь полигона ТКО на 25га. Проект "Полигон ТБО в г.Красночикойске" (ЗАО НП "Метагражданпроект" 2004г. Государственная экологическая экспертиза №58-Э от 14.12.2004г.	580350, 992800 куб. м до 2035г. с 2025г II-очередь полигона ТКО на 25га.	116070, 198560т до 2035г. с 2025г II-очередь полигона ТКО на 25га.	89193, 992800 куб. м до 2035г. с 2025г II-очередь полигона ТКО на 25га.	17838, 198560т до 2035г. с 2025г II-очередь полигона ТКО на 25га.	491156	98231	89193 куб. м/178387	363 636	40 000	Установка автомобильных весов на полигоне ТКО- 2-е полугодие 2024г.

1	Данные о количестве размещённых отходов		
3	**Данные о количестве принятых для размещения отходов всего, в том числе:**		
3.1	Масса принятых для размещения отходов за исключением ТКО за 2023 год	т/год	2139,3
3.2	Объём принятых для размещения отходов за исключением ТКО за 2023 год	куб. м/год	10696,5
3.3	Суммарная масса принятых для размещения отходов за исключением ТКО по состоянию на 01.01.2023	т	2139,3
3.4	Суммарный объём принятых для размещения отходов за исключением ТКО по состоянию на 01.01.2024	куб. м	10696,5
3.5	Масса принятых для размещения ТКО за 2023 год	т/год	17692,4
3.6	Объём принятых для размещения ТКО за 2023 год	куб. м/год	88462
3.7	Суммарная масса принятых для размещения ТКО по состоянию на 01.01.2024	т	17692,4
3.8	Суммарный объём принятых для размещения ТКО по состоянию на 01.01.2024	куб. м	88462
4	**Масса принятых для размещения отходов за 2023 год по видам и классам опасности**	**т/год**	
4.1	**I класс опасности всего, в том числе:**		
4.1.1	количество отхода	т/год	нет
4.1.2	код ФККО		нет
4.2	**II класс опасности всего, в том числе:**		нет
4.2.1	количество отхода	т/год	нет
4.2.2	код ФККО		нет
4.3	**III класс опасности всего, в том числе:**		нет
4.3.1	количество отхода	т/год	нет
4.3.2	код ФККО		нект
4.4	**IV класс опасности всего, в том числе:**		
4.4.1	количество отхода	т/год	17692,4
4.4.2	код ФККО		73111001724
4.5	**V класс опасности всего, в том числе:**		
4.5.1	количество отхода	т/год	2139,3
4.5.2	код ФККО		89001111725

1	**Данные о количестве обработанных отходов за 2023 год**		Значение показателя
4.3.2	код ФККО		-
4.4	**IV класс опасности всего, в том числе:**		
4.4.1	количество отхода	т/год	10 817,57
4.4.2	код ФККО		7 31 000 00 00 0
4.5	**V класс опасности всего, в том числе:**		
4.5.1	количество отхода	т/год	-
4.5.2	код ФККО		-
5	**Произведённая продукция (отсортированное вторичное сырьё) за 2023 год**		
5.1	Суммарная масса	т/год	618,49
5.2	Суммарный объём	куб. м/год	5 622,64
5.3	**в том числе по видам сырья:**		
5.3.1	Наименование		Макулатура
5.3.1.1	Масса	т/год	281,16
5.3.1.2	Объём	куб. м/год	2 556,00
5.3.1.3	Процент выборки	%	2,60%
5.3.2	Наименование		Полимеры
5.3.2.1	Масса	т/год	247,61
5.3.2.2	Объём	куб. м/год	2 251,00
5.3.2.3	Процент выборки	%	2,29%
5.3.3	Наименование		Металл
5.3.3.1	Масса	т/год	89,72
5.3.3.2	Объём	куб. м/год	815,64
5.3.3.3	Процент выборки	%	0,83%
6	**Данные о вторично образуемых отходах (хвосты от сортировки) за 2023год**		
6.1	Наименование объекта, на который передаются хвосты от сортировки		Свалка ТКО г. Чита
6.2	Адрес объекта, на который передаются хвосты от сортировки		г. Чита, автодорога «Чита-Хабаровск», км 1,1
6.3	Суммарная масса	т/год	10 070,95
6.4	Суммарный объём	куб. м/год	91 554,10
6.5	**в том числе по видам отходов:**		
6.5.1	тип отхода		отходы при обработке отходов для получения вторичного сырья
6.5.2	код отхода по ФККО		7 41 000 00 00 0
6.5.3	класс опасности		IV
6.5.4	масса отходов	т/год	10 070,95
6.5.5	объём отходов	куб. м/год	91 554,10

№ п/п	Код объекта	Наименование юридического лица, во владении или пользовании которого находится земельный участок, на котором расположен Объект, ИНН	Наименование Объекта, место нахождения Объекта (адрес, код территории, координаты)	Ближайший населенный пункт по отношении к Объекту (км)	Площадь земельного участка (кв. м) и кадастровый номер земельного участка, на котором расположен Объект	Масса отходов, размещенных на объекте, в том числе ТКО на 1 число месяца подачи заявления (т)	Остаточная вместимость Объекта (т)	Масса ТКО, предлагаемых к размещению на Объекте до окончания срока его использования (т/год)	Дата окончания использования Объекта	Дата начала и завершения рекультивации земельного участка, на котором расположен Объект
1	2	3	4	5	6	7	8	9	10	11
11	24/0724/11	МУП «Обелиск»/7528005169	Свалка ТКО/Балейский муниципальный округ, в 3 км на северо-запад от ориентира (Новотроицк)/76606101001 /51,599220, 116,659989	г. Балей	100000/75:03:290101:183	5 566	4 900	2 400	31.12.25 г.	2027-2031 гг.
12	24/0724/12	ООО «Полигон-2»/ 7536179560	Свалка ТКО/Тунгокоченский муниципальный округ, вблизи пгт. Вершино-Дарасунский/76544000052/52.350319, 115.597345	пгт. Вершино-Дарасунский	24792/75:27:210602:226	4 504,20	8 882,00	2 252,10	31.12.25 г.	2027-2031 гг.
13	24/0724/13	ООО «Полигон-2»/ 7536179560	Свалка ТКО/ Шилкинский муниципальный район, г. Шилка/76654101001/51.881669, 116.042766	г. Шилка	95551/75:24:240104:179	30 367,60	80 279,90	15 183,80	31.12.25 г.	2027-2031 гг.
14	24/0724/14	ООО «Полигон-2»/ 7536179560	Свалка ТКО/ Борзинский муниципальный округ, г. Борзя/76609101001 /50.353161-116.527757	г. Борзя	215858/75:04:440102:183	38 534,80	58 827,70	19 267,40	31.12.25 г.	2027-2031 гг.
15	24/0724/15	ООО «Полигон-2»/ 7536179560	Свалка ТКО/Забайкальский муниципальный округ, пгт. Забайкальск/76612151051/49,671678, 117.373897	пгт. Забайкальск	305000 /75:06:280101:526	11 917,70	22 844,40	5 958,90	31.12.25 г.	2027-2031 гг.
16	24/0724/16	ООО «Полигон-2»/ 7536179560	Свалка ТКО/Александрово-Заводский муниципальный округ/76504000101/50.909537, 117.928103 (Ориентир с. Александровский Завод.Участок находится примерно в 1,5 км, по направлению на юго-запад от ориентира. Александрово-Заводский р-н)	с. Александровский Завод	17669/75:02:370102:134	4 610,10	9 625,50	2 305,00	31.12.25 г.	2027-2031 гг.
17	24/0724/17	ООО «Полигон-2»/ 7536179560	Свалка ТКО/ Нерчинско-Заводский муниципальный округ/51.303325, 119.663615	с. Нерчинский Завод	49336/75:13:350101:72	4 898,20	6 751,50	2 449,10	31.12.25 г.	2027-2031 гг.
18	24/0724/18	ООО «Полигон-2»/ 7536179560	Свалка ТКО/Приаргунский муниципальный округ, пгт. Приаргунск, Приаргунск-Забайкальск а.д., 4 км/76538000051/50.326993, 119.089195 (2 уч.-50.330045,119.092743)	пгт. Приаргунск	393410-площадь одного/75:17:320106:84, 75:17:320106:87 (720230 м2-сумма 2-х участков)	9 264,20	14 422,10	4 632,10	31.12.25 г.	2027-2031 гг.
19	24/0724/19	ООО «Кедр»/ 7504002480	Свалка ТКО/ Газимуро-Заводский муниципальный округ/76610409101/51,579758, 118,359259	с. Газимурский Завод	40138/75:05:340203:87	6 864,38	30 000	3 515,6	31.12.25 г.	2027-2031 гг.
20	24/0724/20	ООО «Бизнес Консалт»/7524188560	Свалка ТКО/ Сретенский муниципальный район/76640101001/52,20701, 117,742439	г. Сретенск	64889/75:18:570101:91	6 930,8	40 000	10 218,12	31.12.25 г.	2027-2031 гг.

№ п/п	Код объекта	Наименование юридического лица, во владении или пользовании которого находится земельный участок, на котором расположен Объект, ИНН	Наименование Объекта, место нахождения Объекта (адрес, код территории, координаты)	Ближайший населенный пункт по отношении к Объекту (км)	Площадь земельного участка (кв. м) и кадастровый номер земельного участка, на котором расположен Объект	Масса отходов, размещенных на объекте, в том числе ТКО на 1 число месяца подачи заявления (т)	Остаточная вместимость Объекта (т)	Масса ТКО, предлагаемых к размещению на Объекте до окончания срока его использования (т/год)	Дата окончания использования Объекта	Дата начала и завершения рекультивации земельного участка, на котором расположен Объект
1	2	3	4	5	6	7	8	9	10	11
21	24/0724/21	ООО «Полигон-2»/ 7536179560	Свалка ТКО/ Могочинский муниципальный округ, г. Могоча/76526000001/53.696141,-119.831738	г. Могоча	16019 м2/75:28:470101:243	17 908,40	35 034,10	8 954,20	31.12.25 г.	2028-2032 гг.
22	24/0724/22	ООО «Сатеник»/7506005599	Свалка ТКО/ Каларский муниципальный округ, Чарское лесничество (Удоканское участковое лесничество, эксплуатационные леса, квартал 53, выдел 10)/76515000051/ 56,816595,118.356915	пгт. Новая Чара	101997/75:25:170103:286	18 833,33	19 723,2	5 000	31.12.25 г.	2028-2032 гг.
23	24/0724/23	ООО «Полигон-2»/ 7536179560	Свалка ТКО/Чернышевский муниципальный район, участок находится в 700 м на северо-восток от ориентира (Пересечение а/д «Амур» с ж/д Чернышевск-Букачача)/76648151051/52,55606, 117,017841	пгт.Чернышевск	110994/75:21:370301:101	29 601,80	34 110,40	14 800,90	31.12.25 г.	2028-2032 гг.
24	24/0724/24	ООО «Бизнес Консалт»/7524188560	Свалка ТКО/Карымский муниципальный район, пгт. Карымское/76620151051/51.652400, 114.384695	пгг. Карымское	65000/75:08:430101:96	24 878,43	40 210	15 917,88	31.12.25 г.	2028-2032 гг.
25	24/0724/25	ООО «Полигон-2»/ 7536179560	Свалка ТКО/Оловяннинский муниципальный район, в 6 км восточнее пгт. Ясногорск, в пади Кундуй/76632170051/50.892852, 115.778514	пгт. Ясногорск	97740/75:14:410302:487	20 503,80	29 873,00	10 251,90	31.12.25 г.	2028-2032 гг.
26	24/0724/26	Администрация Каларского муниципального округа Забайкальского края	Свалка ТКО/ Каларский муниципальный округ, пгт Новая Чара, п.ст. Куанда/ 76515000111/ 56.336100, 116.196500	п.ст. Куанда	6000/75:25:190101:320	268,00	942,00	819,00	31.12.25 г.	2028-2032 гг.
27	24/0724/27	Администрация Калганского муниципального округа Забайкальского края/ 7507000226	Свалка ТКО/ Забайкальский край, Калганский муниципальный округ/ 76518000101/	с.Калга/ 1,7	25938/ 75:07:170101:372	2150,00	4300,00	1075,00	31.12.25 г.	2028-2032 гг.
							1087795,20			

ПРИЛОЖЕНИЕ № 6.1
к территориальной схеме обращения
с отходами Забайкальского края

Исходные данные

Код по ОКЕИ: тонна - 168

№ строки	Федеральный округ	Субъект РФ	Наличие отходов на начало отчетного года	Образование отходов за отчетный год	Поступление отходов из других хозяйствующих субъектов: всего	из других субъектов РФ	по импорту из других государств	Поступление отходов с собственных объектов: всего	из других субъектов РФ	Образование после обработки других видов	Обработано отходов	Утилизировано отходов: всего	из них: для повторного применения (рециклинг)	из них: предварительно прошедших
А	Б	Р	1	2	3	4	5	6	7	8	9	10	11	12
			55 312 341 330	9 278 837 833	367 113 258	84 852 723	84 883	346 744 432	294 551	18 721 479	18 721 479	3 946 841 388	1 266 364 422	90 657 310
1	Дальневосточный	Амурская область	12 794 822,50	104 671 674,42	607 921,92	172 048,40	0,00	2 793,71	1 219,19	0,00	0,00	101 950 443,16	628 461,73	1 106,22
2	Дальневосточный	Еврейская автономная область	484 272,15	4 076 163,45	65 410,16	1 396,36	0,00	1,37	0,00	0,00	0,00	4 014 256,56	4 002 923,53	921,48
3	Дальневосточный	Забайкальский край	1 041 259 445,16	319 943 464,36	149 935,61	0,00	0,00	575,57	12,87	0,00	0,00	173 960 359,86	59 597 029,44	1 046,49
4	Дальневосточный	Камчатский край	651 967,68	6 259 801,49	127 256,97	0,00	0,00	3 216,37	0,00	85 608,35	85 608,35	260 087,56	195,96	0,00
5	Дальневосточный	Магаданская область	201 828 075,18	197 368 980,48	139 402,33	0,00	0,00	40 016,51	0,00	0,03	0,03	47 609 964,75	18 886 210,25	0,00
6	Дальневосточный	Приморский край	111 160 561,86	33 839 451,32	702 480,25	5 697,75	0,00	474 414,60	780,52	88 458,61	88 458,61	451 202,37	279 884,88	5 770,59
7	Дальневосточный	Республика Бурятия	484 364 891,87	158 433 873,43	85 461,35	221,00	0,00	13 498,29	0,00	86,51	86,51	15 584 543,45	5 030,96	436 430,16
8	Дальневосточный	Республика Саха (Якутия)	974 769 766,87	860 435 433,73	409 652,49	73 875,08	0,00	78 061,44	10,54	81,30	81,30	247 196 024,53	143 511 020,51	5 494 830,65
9	Дальневосточный	Сахалинская область	159 658 412,21	494 882 573,01	1 021 442,15	0,90	0,00	3 004,80	0,00	1 344,06	1 344,06	115 380 577,00	1 714 189,35	6 318,00
10	Дальневосточный	Хабаровский край	453 367 355,30	199 262 711,46	675 923,23	71,04	0,00	1 341,60	4,74	19 475,45	19 475,45	111 319 991,54	15 359 631,03	9 328,42
11	Дальневосточный	Чукотский автономный округ	12 884 038,10	44 586 426,44	7 480,09	0,00	0,00	442,45	0,00	39,10	39,10	11 293 496,50	10 299 909,08	91,58
12	Приволжский	Кировская область	23 851 282,11	835 319,17	460 897,26	1 715,88	0,00	1 421,48	0,00	39 600,83	39 600,83	696 819,49	538 234,43	15 614,26
13	Приволжский	Нижегородская область	888 996,26	4 223 327,04	3 849 059,22	73 895,89	24,66	2 436,37	0,01	604 547,88	604 547,88	2 034 970,44	803 516,96	534 007,37
14	Приволжский	Оренбургская область	1 470 638 198,40	24 957 210,09	3 230 325,02	1 651,11	0,00	459,16	0,00	25 438,80	25 438,80	13 173 436,78	1 001 868,44	908 902,82
15	Приволжский	Пензенская область	93 576,79	1 201 016,77	626 415,34	85 546,34	2,20	273,04	122,02	3 633,82	3 633,82	689 145,70	202 179,38	391 669,29
16	Приволжский	Пермский край	779 831 863,42	51 380 865,91	2 068 010,54	58 151,73	0,00	56 412,65	617,10	42 238,91	42 238,91	41 345 392,62	989 848,29	19 425,36
17	Приволжский	Республика Башкортостан	807 845 712,60	20 073 558,76	5 242 398,50	12 201,48	0,00	8 805 028,05	6 748,48	46 342,32	46 342,32	14 415 765,71	9 625 801,24	74 848,28
18	Приволжский	Республика Марий Эл	154 705,33	241 573,07	398 487,46	18 624,71	0,00	111 956,47	0,00	40 280,21	40 280,21	261 750,09	126 718,55	196 472,61
19	Приволжский	Республика Мордовия	218 815,32	1 431 251,55	433 387,42	27 688,52	0,00	592,60	0,00	1 967,42	1 967,42	1 073 136,66	923 110,10	8 196,46
20	Приволжский	Республика Татарстан	4 909 855,30	12 979 716,80	6 926 628,62	395 475,41	0,00	318 935,96	11,64	744 816,89	744 816,89	3 685 427,98	803 464,51	350 296,03
21	Приволжский	Самарская область	7 284 614,53	3 467 319,55	7 371 438,66	13 659,11	36,10	21 385,42	272,57	236 856,76	236 856,76	6 259 141,57	4 790 591,68	107 979,46
22	Приволжский	Саратовская область	97 010 292,42	7 494 825,30	1 324 968,16	94 993,91	755,70	1 970,57	0,63	73 871,69	73 871,69	1 073 672,09	553 133,15	236 062,25
23	Приволжский	Удмуртская республика	1 501 469,30	784 546,98	471 730,28	91 262,12	0,00	152,52	0,02	53 865,45	53 865,45	421 203,67	35 982,51	55 367,32
24	Приволжский	Ульяновская область	138 446,32	992 599,19	929 786,88	70 791,50	0,00	3 048,62	2 779,02	51 359,17	51 359,17	473 919,49	116 474,25	162 402,12
25	Приволжский	Чувашская Республика	2 066 722,70	322 373,93	736 535,24	198 181,58	0,00	842,08	0,00	164 114,77	164 114,77	135 380,34	78 878,27	56 460,73
26	Северо-Западный	Архангельская область	426 447 249,60	63 001 819,63	216 580,27	3 933,75	0,00	5 636,77	3 833,45	6 078,14	6 078,14	955 581,23	635 361,93	989,24
27	Северо-Западный	Вологодская область	146 600 334,64	16 235 899,96	434 469,31	77 042,95	0,00	172 866,87	154 264,92	2 100,33	2 100,33	11 728 268,72	352 437,80	16 277,09
28	Северо-Западный	Калининградская область	9 797 236,37	1 179 008,41	443 172,62	5,04	0,00	2 233,77	0,00	26 790,42	26 790,42	409 484,09	11 619,39	15 080,40
29	Северо-Западный	Ленинградская область	2 550 657,68	7 999 025,25	18 689 919,08	8 134 632,43	0,00	10 859,78	6 698,81	169 643,34	169 643,34	17 409 286,67	218 524,76	3 479 483,45
30	Северо-Западный	Мурманская область	3 759 565 207,47	213 696 468,75	1 261 025,01	1 504,94	0,00	478,48	0,00	0,00	0,00	54 068 587,05	170 809,30	8 755,69
31	Северо-Западный	Ненецкий автономный округ	150 529,56	217 102,10	185 665,94	0,00	0,00	8 747,11	0,33	0,78	0,78	220 182,73	20 449,38	20 385,80
32	Северо-Западный	Новгородская область	8 526,84	854 066,33	432 272,40	205 820,22	0,00	9 372,94	0,01	105 362,31	105 362,31	696 755,90	159 756,86	66 154,11
33	Северо-Западный	Псковская область	409 290,78	1 024 002,99	52 556,54	498,29	0,00	890,05	0,00	906 919,01	906 919,01	1 037 120,45	9 117,77	969 817,46
34	Северо-Западный	Республика Карелия	8 195 073,07	136 237 065,85	224 911,88	0,00	0,00	4 397,35	974,05	2 698,51	2 698,51	7 287 231,63	75 025,50	35 210,14
35	Северо-Западный	Республика Коми	15 983 759,07	22 286 798,81	634 505,94	52 168,18	0,00	324,17	23,43	33,24	33,24	630 359,90	145 311,50	22 957,76
36	Северо-Западный	Санкт-Петербург	258 575,16	20 014 095,07	4 002 876,24	138 218,07	0,00	89 136,80	19,06	692 927,07	692 927,06	3 585 145,80	2 398 231,69	99 466,18
37	Северо-Кавказский	Кабардино-Балкарская республика	589 006,25	103 475,11	28 008,10	0,00	0,00	170,48	0,00	0,00	0,00	230,11	153,99	0,00
38	Северо-Кавказский	Карачаево-Черкесская республика	19 102,62	421 334,68	285 929,93	69 270,59	0,00	0,00	0,00	114 869,58	114 869,58	176 000,16	18 498,33	4 056,60
39	Северо-Кавказский	Республика Дагестан	15 297,28	167 459,76	35 168,28	1 903,88	0,00	0,00	0,00	8,00	8,00	66 479,14	66 241,05	8,00
40	Северо-Кавказский	Республика Ингушетия	1,92	13 419,13	637,59	5,50	0,00	0,00	0,00	0,00	0,00	0,00	0,00	0,00
41	Северо-Кавказский	Республика Северная Осетия - Алания	393 198,68	1 412 548,78	232 583,55	0,00	0,00	0,04	0,00	11 900,37	11 900,37	489 742,60	30 699,97	17 893,76
42	Северо-Кавказский	Ставропольский край	1 351 108,76	1 529 080,98	1 812 844,68	1 894,57	0,00	62 081,51	61,88	578 932,31	578 932,31	533 132,98	101 220,32	78 375,07
43	Северо-Кавказский	Чеченская республика	10 258,18	716 894,57	927 473,66	1 777,15	0,00	2 215,01	461,59	20 570,05	20 570,05	3 365,01	0,28	1 785,75
44	Сибирский	Алтайский край	57 085 713,73	4 805 738,50	529 838,37	13 595,92	0,03	6 616,67	65,22	28 851,21	28 851,21	1 210 148,18	322 042,03	85 385,63
45	Сибирский	Иркутская область	1 710 303 829,72	306 304 090,76	2 395 295,46	1 828,92	0,00	170 777,37	949,41	20 981,69	20 981,69	211 990 564,91	2 596 759,55	109 497,18
46	Сибирский	Кемеровская область	26 243 706 347,47	4 080 718 659,79	9 679 775,73	103 697,09	0,00	297 310 577,54	2 163,80	335 747,00	335 747,00	1 815 408 776,38	486 372 388,04	252 895,01
47	Сибирский	Красноярский край	1 829 004 019,81	548 614 130,54	3 527 364,86	80 666,21	0,00	198 755,93	116,10	205 668,11	205 668,11	253 456 102,36	151 265 905,51	503 597,81
48	Сибирский	Новосибирская область	222 984 608,56	193 283 376,66	2 980 072,96	42 698,88	0,00	32 238 429,64	1 489,96	79 149,02	79 149,02	1 530 883,12	217 535,69	67 910,95
49	Сибирский	Омская область	83 000 338,75	2 427 500,48	1 207 344,45	57 777,37	486,70	15 664,62	51,53	190 683,87	190 683,87	546 308,82	437 053,73	0,90
50	Сибирский	Республика Алтай	3 805 800,70	189 018,43	85 831,82	0,00	0,00	146,97	0,00	0,00	0,00	740,61	3,00	0,00
51	Сибирский	Республика Тыва	42 100 620,78	16 796 451,26	210 000,00	0,00	0,00	0,10	0,00	0,00	0,00	10 967 750,95	1 312 930,84	0,00
52	Сибирский	Республика Хакасия	2 058 647 374,04	393 045 444,54	74 752 410,90	76,55	0,00	2 410 124,22	0,00	30,60	30,60	256 944 281,07	233 261 051,39	69,94
53	Сибирский	Томская область	231 365,56	546 000,41	552 191,39	3 436,59	0,00	6 169,68	0,10	36 965,24	36 965,24	240 986,19	31 283,75	6 853,85
54	Уральский	Курганская область	4 076 722,66	1 006 654,68	418 171,25	34 266,55	0,00	143,19	28,60	60 876,80	60 876,80	194 033,58	13 798,99	0,00
55	Уральский	Свердловская область	9 454 271 730,66	159 584 887,36	4 639 496,99	368 906,01	0,01	2 568 749,75	1 478,49	498 331,24	498 331,24	65 955 540,03	20 319 589,79	2 103 316,05
56	Уральский	Тюменская область	140 087,78	767 110,53	1 210 856,96	66 753,73	0,00	9 054,62	3 702,46	254,07	254,07	1 035 862,40	762 705,49	160 953,88
57	Уральский	Ханты-Мансийский автономный округ - Югра	1 335 137,71	9 160 642,94	7 117 216,33	149 317,70	0,00	7 836,19	1 503,91	137 256,48	137 256,48	8 046 381,71	235 542,80	12 265,83
58	Уральский	Челябинская область	1 842 989 211,53	262 358 699,83	14 282 066,33	37 722,11	0,00	514,51	2,40	242 405,64	242 405,64	116 918 130,29	25 551 211,67	7 013 712,11
59	Уральский	Ямало-Ненецкий автономный округ	792 353,97	2 744 468,43	1 818 590,24	1 700,09	0,00	302 058,82	4,62	8 555,31	8 555,31	1 900 403,68	388 561,59	124 270,18
60	Центральный	Белгородская область	542 530,84	135 467 055,29	823 358,91	10 311,95	1 305,00	29 816,41	0,00	88 525,21	88 525,21	26 127 134,59	1 186 639,85	167 244,16
61	Центральный	Брянская область	215 483,63	531 580,10	1 029 700,68	250 504,42	0,00	4 965,59	806,60	15 280,50	15 280,50	323 863,09	298 899,69	87 129,97
62	Центральный	Владимирская область	175 839,48	3 790 807,06	965 695,78	34 254,13	0,00	391,80	0,00	3 359,08	3 359,08	957 343,57	649 809,63	17 565,80
63	Центральный	Воронежская область	886 179,51	4 942 111,31	1 550 817,35	24 499,21	0,00	29,38	2,70	229 605,79	229 605,79	3 363 335,91	381 469,45	999 529,82
64	Центральный	Ивановская область	146 034,12	2 073 620,74	323 420,27	2 248,50	0,00	0,00	0,00	0,00	0,00	1 780 280,33	4 542,52	11 249,88
65	Центральный	Калужская область	183 977,33	1 812 071,07	2 137 257,21	1 040 388,98	1 125,48	9 725,73	4 183,20	724 612,97	724 612,97	1 980 334,20	929 821,85	576 059,13
66	Центральный	Костромская область	365 440,09	498 477,38	211 834,90	780,19	246,30	389,13	4,00	0,00	0,00	146 937,04	95 236,33	24 039,38
67	Центральный	Курская область	430 439 310,88	34 358 673,44	339 236,75	376,90	0,00	163,50	0,00	50 665,62	50 665,62	1 535 234,55	55 920,45	126,60
68	Центральный	Липецкая область	1 361 068,92	2 137 215,66	1 197 310,66	247 513,78	0,00	58 822,03	1 197,70	21 465,39	21 465,39	1 811 649,75	489 412,16	444 545,74
69	Центральный	Москва	54 424,16	13 391 936,47	5 341 361,31	489 934,82	0,00	8 122,02	1 183,37	944 193,21	944 193,21	970 375,95	164 034,14	217 906,30
70	Центральный	Московская область	97 125 694,72	8 887 745,90	118 990 927,05	68 701 352,27	76 102,71	88 984,54	59 704,53	6 152 367,69	6 152 367,69	112 113 124,76	45 190 484,97	59 572 584,99
71	Центральный	Орловская область	542 493,99	2 741 141,45	1 493 817,57	27 770,23	0,01	23 856,57	0,00	243 003,74	243 003,74	2 795 747,76	61 959,99	61 536,50
72	Центральный	Рязанская область	2 969 583,85	1 194 360,65	2 619 652,90	152 556,61	17,60	368,50	0,00	1 463 466,36	1 463 466,36	1 176 330,22	307 215,55	56 033,46
73	Центральный	Смоленская область	3 699 563,63	2 352 870,80	1 754 048,57	132 230,22	3 829,48	8 017,89	0,01	177 337,86	177 337,86	2 045 961,26	1 765 227,59	2 264,81
74	Центральный	Тамбовская область	158 679,76	693 751,96	543 004,63	26,10	0,00	218,73	0,00	175 824,74	175 824,74	521 906,04	64 792,77	481,89
75	Центральный	Тверская область	493 220,48	1 343 313,21	1 062 234,62	5 638,87	0,00	4 899,29	0,00	46 892,27	46 892,27	390 480,10	200 476,84	17 407,90
76	Центральный	Тульская область	62 960 050,21	10 748 759,21	892 744,67	59 436,85	4,84	4 620,75	0,00	197 144,73	197 144,73	10 046 232,02	8 528 910,58	240 003,93
77	Центральный	Ярославская область	348 975,95	1 440 757,90	1 597 201,28	654 912,46	0,00	2 220,98	59,29	194 756,55	194 756,55	1 402 446,13	82 253,79	521 610,52
78	Южный	Астраханская область	34 106,58	288 886,81	326 720,36	0,00	0,00	27 570,60	0,00	5 680,48	5 680,48	48 451,03	13 508,12	412,65
79	Южный	Волгоградская область	3 452 787,03	5 250 466,50	4 551 872,88	529 317,39	51,80	31 080,31	6,68	199 117,09	199 117,09	2 531 215,94	533 112,30	353 704,63
80	Южный	Краснодарский край	9 423 613,46	8 720 337,53	12 209 699,03	139 609,86	894,12	188 271,65	357,46	599 944,57	599 944,57	5 492 712,07	898 979,65	1 884 877,49
81	Южный	Республика Адыгея	2 047,95	871 331,13	404 708,81	3 896,70	0,00	80,93	1,20	11 544,83	11 544,83	295 954,73	144 727,13	11 784,36
82	Южный	Республика Калмыкия	67,41	15 849,63	13 037,36	0,00	0,00	100,86	0,00	0,00	0,00	3,28	2,83	0,00
83	Южный	Республика Крым	36 875 764,03	4 769 880,10	5 645 066,90	1 255 503,06	0,00	125 537,52	36 570,55	169 108,60	169 108,60	2 860 628,10	978 719,84	505 795,51
84	Южный	Ростовская область	83 326 250,92	4 901 259,34	5 383 286,41	35 270,30	0,00	565 186,32	0,00	39 512,41	39 512,41	4 160 189,86	548 945,91	339 953,11
85	Южный	Севастополь	80 304,04	2 005 073,07	2 335 680,61	6 119,69	0,00	3 678,82	0,00	159 451,14	159 451,14	1 559 556,99	413 206,11	192 488,21

№ строки	Обезвреживано отходов	Передача ТКО региональному оператору	Передача отходов (за исключением ТКО) другим хозяйствующим субъектам: для обработки: всего	для обработки: из них в другие субъекты	для утилизации: всего	для утилизации: из них в другие субъекты РФ	для обезвреживания: всего	для обезвреживания: из них в другие субъекты	для хранения: всего	для хранения: из них в другие субъекты	для захоронения: всего	для захоронения: из них в другие субъекты	Передача отходов (кроме ТКО) на собственные: всего	из них в другие субъекты	Размещение отходов на эксплуатируемых объектах: хранение	Размещение отходов на эксплуатируемых объектах: захоронение	Наличие отходов на конец отчетного года
А	13	14	15	16	17	18	19	20	21	22	23	24	25	26	27	28	29
	14 074 792	21 212 456	14 951 730	1 507 156	413 459 127	30 253 573	8 995 113	898 069	30 886 167	232 477	23 122 763	1 455 397	379 144 031	290 769	4 196 527 077	1 623 270 440	58 829 078 847
1	3 879,19	51 344,31	1 126,72	1,35	486 011,16	24 669,28	201 343,15	629,76	4 032,91	0,00	153 112,31	155,97	12 106,74	414,78	329 444,36	2 173 538,29	13 040 274,60
2	5 184,61	5 215,17	5 846,69	2 391,79	19 965,64	8 759,60	18 338,94	6 797,31	0,04	0,00	360,91	1,80	2,99	1,63	384 005,10	8 383,29	548 292,29
3	198,52	85 382,55	3 043,08	112,72	409 241,69	44 354,50	123 481,52	102,39	928 229,67	1,23	19 582,25	20,93	1 539,06	1 208,30	92 454 086,39	10 385 816,24	1 175 436 546,24
4	26 222,16	44 368,14	683,41	0,98	23 781,51	2 094,34	21 525,10	69,73	3,43	0,00	86 009,15	6,12	17 037,53	738,89	293 980,71	5 615 548,86	946 975,66
5	1 829,65	9 027,73	540,87	0,18	17 392,25	10 744,33	3 748,37	6,42	4,29	0,00	14 786,96	1,33	269 776,58	320,88	46 212 845,14	104 193 166,61	247 256 236,44
6	115 043,80	180 696,05	36 380,42	57,76	403 865,63	9 318,42	84 895,84	32,87	637,55	0,00	235 533,76	713,42	158 938,76	123,05	6 391 304,59	26 991 092,89	117 518 620,96
7	19 615,85	46 856,18	5 548,38	1 717,45	253 620,46	23 386,40	19 098,05	5 112,82	7 716,30	0,00	23 437,52	1 011,76	14 294,05	837,90	99 878 200,01	23 034 602,44	603 888 392,28
8	1 109 891,02	32 402,53	9 981,12	1 831,92	183 335,90	4 345,45	20 248,54	11 343,16	3 278,56	0,00	62 707,30	636,71	79 709,94	268,55	260 155 407,83	523 069 518,86	1 063 925 816,23
9	12 936,12	172 799,59	7 560,22	65,46	764 572,34	25 195,77	26 092,58	1 720,97	1 654,86	0,10	812 258,02	588,12	2 582,53	887,99	201 397 500,62	154 404 326,68	383 980 072,22
10	184 955,65	289 863,07	139 249,95	7 562,24	375 576,22	31 695,83	135 558,75	19 900,45	4 822,34	0,00	147 670,66	13,66	3 859,39	1 803,68	44 874 074,99	24 328 473,16	516 377 310,86
11	4 199,17	2 910,60	90,25	6,62	2 610,06	2 203,92	863,42	368,27	5,31	1,01	31 208,66	2,49	417,86	47,70	873 296,70	27 711 239,95	18 431 345,30
12	24 400,65	64 848,20	14 870,88	1 958,72	293 082,12	17 022,59	6 635,08	3 397,20	0,00	0,00	61 625,39	740,74	653,02	296,24	30 102,72	70 387,82	23 915 597,36
13	220 985,76	588 822,29	218 130,16	8 892,12	1 958 533,94	31 957,87	189 366,47	34 069,08	40 832,05	0,02	1 207 641,77	17 974,78	1 252,64	408,66	8 377,00	1 323 222,54	1 180 060,85
14	721 850,13	636 471,90	307 479,42	1 209,71	1 662 290,54	38 241,45	195 074,70	3 934,82	10 140,61	0,00	72 249,95	17 454,41	980,84	354,46	12 043 053,49	473 407,39	1 481 572 810,43
15	1 211,18	128 462,42	30 338,75	5 928,99	489 682,93	16 813,54	11 251,71	3 413,89	1 839,54	0,00	175 605,39	5,00	14,77	0,25	9 382,80	267 326,69	126 402,88
16	353 886,02	120 244,02	146 577,13	5 332,59	1 683 039,11	115 340,90	202 706,32	1 937,35	52 549,00	0,00	402 127,76	1 159,95	14 936,29	651,40	15 984 083,13	568 475,69	788 447 218,55
17	91 151,92	1 536 077,22	137 971,80	14 034,74	4 298 738,52	86 350,36	277 569,93	11 780,08	30 617,13	25 507,34	304 527,86	953,88	6 102 813,63	129,80	12 441 408,39	247 039,91	814 524 424,30
18	735,62	62 269,81	12 293,22	9 473,51	86 125,07	45 219,02	2 435,37	1 596,46	0,00	0,00	66 598,67	101,03	86 206,59	0,00	255,47	190 189,60	138 118,30
19	771,04	43 611,20	73 502,02	3 164,43	288 976,61	99 071,51	6 951,36	1 040,27	5,83	0,00	111 287,12	204,97	169,86	169,73	45,90	282 365,33	203 269,88
20	112 717,06	1 351 734,94	1 025 967,34	660 955,33	13 001 573,96	183 832,25	207 537,09	21 030,19	13 974,03	1,96	801 794,90	9 502,31	187 441,75	4 865,71	55 462,23	1 766 338,33	2 980 629,31
21	332 708,35	571 814,84	427 957,48	93 059,70	1 360 696,62	127 098,74	152 352,48	27 338,68	4 542,27	0,00	657 354,98	1 679,22	16 715,39	1 353,44	6 157,43	1 138 909,24	7 222 564,96
22	122 473,42	161 099,15	617 139,01	38 670,71	818 988,19	117 163,32	58 220,17	1 553,17	1 338,70	0,00	176 186,07	263,58	1 779,57	272,76	5 611 255,34	212 328,59	102 588 831,51
23	41 948,91	72 436,19	71 409,64	1 095,17	437 074,72	166 694,80	97 736,13	5 273,32	511,63	0,00	50 848,64	123,03	1 646,30	584,92	13 467,26	49 887,56	1 513 195,70
24	177 429,91	260 384,65	13 635,62	173,73	419 503,47	6 693,04	63 865,84	6 842,97	1 555,27	0,00	354 430,37	11,45	527,63	527,43	1 029,94	177 658,55	120 970,24
25	3 353,74	60 462,44	76 156,38	6 066,85	416 777,49	11 625,32	5 476,58	3 498,09	5,52	0,00	61 872,45	83,51	34,29	0,00	1 951 904,23	346 163,43	2 020 791,29
26	10 320,29	42 673,35	9 027,00	2 813,08	143 938,62	23 965,86	32 339,58	3 949,15	151,41	0,00	59 808,95	285,19	1 114,90	347,81	37 580 207,20	24 393 687,50	464 022 643,46
27	85 237,45	64 543,76	30 227,87	5 612,71	515 078,77	97 371,64	27 845,77	10 659,65	831,61	0,00	125 477,69	8 021,97	18 853,49	216,95	4 075 023,63	184 992,95	150 662 212,72
28	6 751,98	67 123,04	24 368,36	205,98	121 497,63	316,22	23 529,29	5,53	536,02	0,00	176 750,83	0,10	11,95	0,00	653 617,46	156 012,58	10 435 585,40
29	74 295,88	254 146,14	39 291,53	11 322,96	7 395 559,23	397 668,66	65 240,70	33 936,15	7 002,24	52,98	150 723,17	14 449,51	5 017,36	975,48	45 293,23	1 035 228,45	2 814 670,43
30	18 143,64	61 183,96	3 819,49	3 111,43	1 287 768,96	67 468,62	47 990,40	4 594,93	11 817,56	8,20	585 993,25	13 695,74	719,81	714,98	118 828 707,70	39 102 622,40	3 879 334 533,20
31	2 266,93	4 328,80	1 302,26	1 290,92	118 585,38	2 228,13	3 897,30	190,21	1 556,10	5,26	488,06	475,56	8 673,41	28,37	28 588,02	0,53	200 763,22
32	24 616,60	144 717,47	1 695,83	211,23	276 589,49	33 419,87	4 204,82	3 740,67	0,00	0,00	57 430,13	85,23	9 563,72	154,13	250,32	72 746,60	15 917,97
33	105,13	120 821,92	9 924,00	2 675,63	134 512,01	25 016,24	4 408,64	4 407,94	0,00	0,00	53 294,12	1 364,31	890,05	0,00	276,20	39 150,97	86 513,08
34	363 675,51	97 751,93	18 561,06	6 060,94	787 531,79	47 351,72	14 941,35	14 926,35	0,00	0,00	125 443,82	161,70	907,90	27,27	507 047,70	127 499 966,18	8 465 436,97
35	20 335,44	70 548,60	5 885,05	2 824,28	377 601,04	16 853,40	28 108,84	2 206,51	38 205,55	13,20	1 774 463,51	23,22	2 267,01	1 933,85	161 615,02	21 592 119,86	14 365 493,20
36	247 084,60	951 197,84	176 233,83	110 669,03	18 354 071,12	15 966 005,76	140 167,05	93 483,43	1 438,34	1 216,25	263 355,82	########	168 269,15	168 173,14	151 561,10	0,00	477 719,72
37	38 516,55	33 213,24	352,70	318,66	28 435,69	11 439,77	526,76	58,01	678,35	2,54	1 679,55	2,34	44,64	0,26	0,00	27 918,25	589 064,11
38	260,74	98 653,64	144,80	26,15	21 863,71	15 991,69	433,94	365,33	0,00	0,00	17 045,48	35,44	0,00	0,00	0,00	385 278,22	26 686,56
39	2,65	39 874,34	325,67	12,41	28 715,70	1 456,14	29 121,26	19,47	510,24	0,00	5 322,41	2,31	174,05	172,95	0,00	31 773,25	15 626,61
40	107,50	5 591,15	13,21	0,00	261,18	20,05	150,82	1,20	1,40	0,00	7 596,47	0,13	0,00	0,00	0,00	330,50	6,40
41	15,59	64 436,31	2 372,74	7,60	798 915,81	387,38	122,51	35,61	11 967,64	0,00	105 372,24	0,53	40,39	40,39	31 549,91	35 397,89	529 947,31
42	69 808,14	429 186,47	66 412,52	16 561,72	308 686,69	118 761,43	123 820,13	13 416,01	11 573,87	3,72	377 771,98	18 621,27	6 974,34	206,98	76 705,44	934 910,06	1 892 838,77
43	28,83	23 034,37	13 541,12	13 467,19	36 738,69	26 718,82	2 187,78	1 665,81	0,46	0,00	920 146,93	4,33	1 762,64	18,67	1,09	648 332,92	7 702,68
44	86 525,88	156 550,04	32 470,48	178,34	302 494,08	7 549,68	59 075,94	236,55	1 550,93	0,00	140 950,52	659,83	6 888,24	407,30	2 177 825,23	1 868 846,41	58 562 406,57
45	94 646,04	193 201,88	33 077,20	434,07	1 768 580,01	54 346,79	164 399,12	1 001,13	26 501,07	0,00	230 063,65	87,29	973 575,73	32,72	47 305 576,17	3 381 647,36	1 800 317 736,33
46	1 554 194,45	117 444,56	144 367,18	983,96	269 705 606,11	138 427,96	34 019,51	8 511,04	3 062 335,97	0,00	1 668 726,17	92,11	307 204 919,06	118,22	1 876 286 405,95	183 516 340,23	28 048 998 630,92
47	59 230,76	169 137,19	124 095,61	3 384,88	6 631 290,04	182 051,52	39 609,29	2 683,15	50 876,01	4,38	747 310,25	775,74	18 747 823,19	314,81	604 986 896,51	156 076 701,85	1 945 242 094,61
48	5 107,92	172 408,22	212 911,02	7 067,53	1 439 044,48	28 275,59	78 549,57	1 588,46	983 747,14	0,00	201 574,09	201,77	33 781 100,24	777,90	189 602 852,41	1 623 311,80	411 457 850,22
49	18 959,82	126 622,49	143 818,22	5 436,60	376 808,67	46 303,55	16 092,85	1 065,85	5 782,15	0,00	66 854,57	5 192,50	1 341,47	248,06	1 511 168,62	800 069,23	84 548 190,02
50	3,44	11 162,96	5,65	5,23	826,52	8,11	164,38	42,71	0,43	0,00	47 468,33	20 750,43	9,96	0,50	98 186,41	85 822,41	3 934 593,25
51	0,00	2 127,67	297,44	0,00	210 602,59	221,53	1 334,58	798,57	35,81	30,46	1 115,93	158,08	32,71	0,00	7 534 551,69	1 245 724,58	46 678 049,88
52	67,36	15 471,55	15 709,40	13 244,11	2 729 969,18	45 897,58	993,32	878,19	###########	0,00	46 478,22	56,41	2 456 706,55	28,11	159 219 574,04	25 366 441,59	2 216 400 434,66
53	34 034,06	156 392,61	14 590,53	1 056,92	201 854,04	74 215,27	5 095,74	2 056,63	3 213,57	0,07	52 484,94	41,63	6 516,63	405,21	43 434,69	364 345,79	256 212,96
54	15 172,43	94 222,46	15 407,40	5 292,73	114 131,22	16 725,29	19 257,44	982,31	0,02	0,00	30 316,52	1 427,70	137,00	0,01	601 445,92	248 243,52	4 770 770,18
55	465 541,34	1 075 466,68	1 676 465,19	29 637,41	3 801 319,24	154 737,21	97 672,23	43 552,56	187 209,13	########	438 115,70	2 315,00	7 100 051,86	112,06	91 273 959,61	1 409 574,75	9 538 857 908,59
56	15 994,79	298 021,41	41 289,07	2 886,23	149 096,93	37 367,36	21 382,30	7 025,14	369,88	0,00	182 580,43	12 610,57	5 127,42	63,72	1 616,40	204 767,76	172 617,51
57	253 643,40	288 870,46	149 225,31	13 204,03	6 032 952,01	39 142,35	207 050,69	10 565,35	1 356,41	685,85	260 630,81	18 718,56	6 171,06	467,38	39 646,70	564 446,82	1 810 104,49
58	148 558,75	118 119,26	316 688,64	3 183,19	13 508 950,30	142 442,73	103 065,67	16 955,86	27 321,02	3,28	218 366,66	3 228,45	68 499,25	0,00	211 870 292,10	1 229 822,20	1 986 972 970,18
59	75 078,79	80 922,74	21 151,99	8 013,04	1 596 830,61	41 434,86	243 053,29	21 247,80	58 581,12	56 398,50	195 806,65	6 692,55	296 714,47	367,08	111,88	474 720,84	714 207,28
60	133 979,76	108 708,27	73 367,40	584,56	3 708 219,10	64 484,76	113 780,45	5 387,08	166,55	0,00	209 029,51	16,31	19 988,96	118,20	4,40	105 922 049,52	446 337,34
61	34 442,83	481 030,20	16 675,58	5 579,66	253 224,97	140 521,77	89 712,78	1 072,02	23 388,47	0,00	95 496,88	103,30	1 111,48	48,48	0,00	258 867,86	203 915,87
62	398,57	76 813,97	114 730,47	5 785,59	2 827 118,50	168 545,41	32 434,87	6 074,91	4 585,98	1 909,16	187 036,59	4 431,37	0,00	0,00	0,00	402 133,62	330 137,99
63	7 304,03	131 962,10	90 127,00	4 779,85	1 476 142,47	128 196,60	33 076,46	5 032,54	236,21	0,00	239 120,49	19,46	103,10	89,60	3 572,73	1 156 622,98	881 106,81
64	205 678,37	76 488,33	54 795,18	26 970,66	84 168,52	4 213,02	37 003,02	1 492,94	6 633,36	4,62	58 396,14	185,20	15,11	15,11	858,75	232 792,96	6 823,83
65	56,94	452 595,78	122 967,74	22 510,26	309 277,84	74 517,29	184 033,68	15 969,15	56,32	34,97	60 826,35	20 572,20	0,34	0,34	6,15	906 535,57	126 346,58
66	7 567,51	38 159,59	24 427,45	689,45	194 967,77	21 690,14	56 943,68	52 795,47	38,03	0,00	189 916,71	1 038,35	5 804,45	344,10	234 208,02	24 022,36	387 356,92
67	48 688,46	110 664,18	11 944,01	2 645,22	193 304,96	135 740,26	18 618,55	2 836,05	0,00	0,00	53 784,38	5 017,70	163,50	0,00	32 988 183,40	86 414,02	463 078 567,97
68	17 335,93	99 732,88	6 745,12	42,80	947 850,74	13 764,27	121 612,96	796,35	0,00	0,00	132 897,06	2 488,75	56 834,43	65,50	1 823,00	274 541,26	1 285 217,14
69	1 064 833,09	2 713 050,18	354 831,85	91 878,75	11 887 232,55	8 452 544,04	336 199,08	72 424,42	0,00	0,00	925 501,95	########	58 763,48	58 725,28	0,00	0,00	485 055,85
70	1 443 270,47	1 251 687,99	447 700,95	79 973,79	5 178 574,40	525 051,84	1 258 015,41	########	6 022,46	3 187,98	1 456 555,95	37 013,90	56 900,67	95,78	966 385,48	3 197 816,74	98 683 682,41
71	493 242,68	184 149,08	68 444,00	5 271,91	473 444,50	38 825,73	26 236,99	615,79	0,00	0,00	19 319,99	1 822,30	40 153,62	0,00	2 880,93	176 322,52	524 248,45
72	21 842,01	462 888,57	15 414,09	5 847,48	1 523 685,29	60 532,24	81 268,06	7 081,83	123 002,77	0,10	17 819,91	37,31	20 068,86	1,77	179 581,55	131 445,32	3 210 200,81
73	3 411,99	204 676,53	110 789,15	65 673,28	1 038 182,20	117 116,82	9 780,73	5 860,28	13,87	0,00	84 770,36	204,34	3 029,55	2 164,93	12 641,48	473 902,54	3 839 982,72
74	12 683,69	149 789,21	3 819,35	3 472,27	84 702,51	53 143,39	3 015,57	1 393,45	392,28	392,28	109 763,81	94,68	924,14	841,34	8 669,36	317 270,05	191 388,44
75	40 022,43	116 341,74	32 388,82	2 850,19	342 048,45	54 225,15	17 120,94	3 002,48	12 588,21	0,00	532 484,16	106,25	11 214,58	124,74	3 932,31	829 741,73	579 236,43
76	106 062,36	127 610,10	5 112,37	1 977,14	571 868,30	187 814,24	31 694,60	10 394,37	5,28	0,00	261 952,40	4 021,86	5 397,25	807,35	43 535,75	547 297,55	62 902 942,63
77	268 882,76	257 542,87	26 325,36	6 439,85	515 808,02	76 070,89	26 956,07	6 153,82	2 225,25	0,00	111 016,15	1 921,37	1 234,51	459,00	551,09	401 923,29	374 795,69
78	120 688,58	72 334,90	2 950,67	90,36	120 259,76	11 119,86	120 175,83	7 261,04	103,55	0,00	14 581,81	40,19	26 872,60	0,00	2,66	101 670,95	49 194,67
79	649 351,80	179 675,28	425 655,88	10 802,76	1 141 568,69	13 338,02	210 311,00	5 127,19	64 367,87	18,46	2 068 306,25	227,01	13 142,19	23,27	1 664 189,83	859 788,37	5 142 823,46
80	1 187 104,78	769 478,70	5 948 993,97	3 938,48	2 660 610,97	133 049,77	1 134 465,86	45 033,28	144 709,59	700,40	310 824,26	6 142,94	299 919,46	1 566,46	765 408,83	1 753 454,81	10 839 647,18
81	259 169,59	34 299,89	13 836,50	5 066,17	546 004,32	3 884,60	55 637,39	5 519,91	3 167,73	7,71	23 386,08	340,20	5 170,11	0,08	5 173,46	20 955,71	20 586,79
82	0,54	10 938,30	7,42	0,00	580,64	68,52	2 389,86	15,57	0,08	0,00	1 697,60	92,20	0,00	0,00	1,72	10 225,14	3 212,40
83	66 793,89	335 344,47	68 352,91	4 019,11	4 010 543,11	45 993,74	64 669,64	393,75	3 762,62	30,00	307 537,83	24,01	41 748,31	22,11	1 838 784,61	882 964,69	38 773 902,98
84	345 234,35	374 457,30	109 410,78	14 428,55	1 691 094,03	35 444,24	1 112 788,41	23 497,52	2 624,84	4,51	197 195,52	1 853,79	582 692,18	547,84	1 712 069,94	490 369,82	85 109 925,90
85	58 832,46	163 262,10	73 366,91	872,55	2 216 880,62	582 195,21	44 944,56	208,34	5 826,27	0,00	25 718,13	15 189,67	36 440,54	32 085,41	491,78	180 606,38	59 301,56

ПРИЛОЖЕНИЕ № 7.1
к территориальной схеме обращения
с отходами Забайкальского края

Действующая схема потоков

№	Наименование муниципального образования	Вид населенного пукта	Наименование населенного пункта	Численность населения	ИТОГО количество производимых отходов (куб.м)	ИТОГО количество производимых отходов (т)	Объект обработки			Объект размещения		
							Наименование	Адрес	Координаты	Наименование	Адрес	Координаты
	Забайкальский край			**984 395,00**	**2 596 780,15**	**285 645,82**						
1,00	**Городской округ "Город Чита"**			**333 159,00**	**1 045 700,81**	**115 027,09**				Свалка ТКО	г.Чита, 75:32:040362:137	52.121689, 113.361901
	внутригородские районы	район	Железнодорожный	50 325,00	157 957,29	17 375,30	МСК, мощностью 100000 т/год	г.Чита	52.0648277, 113.5080717			
		район	Ингодинский	69 489,00	218 108,18	23 991,90	МСК, мощностью 100000 т/год	г.Чита	52.0648277, 113.5080717			
		район	Центральный	129 013,00	404 938,78	44 543,27	МСК, мощностью 100000 т/год	г.Чита	52.0648277, 113.5080717			
		район	Черновский	84 332,00	264 696,56	29 116,62	МСК, мощностью 100000 т/год	г.Чита	52.0648277, 113.5080717			
2,00	**Городской округ ЗАТО "Поселок Горный"**			**7 335,00**	**17 596,96**	**1 935,67**				Свалка ТКО	с.Улеты, 75:19:44004:248	51.398953, 112.464698
		пгт	Горный	7 335,00	17 596,96	1 935,67						
3,00	**Городской округ "Поселок Агинское"**			**16 649,00**	**41 572,26**	**4 572,95**				Свалка ТКО	пгт.Агинское, 80:01:180182:57, 80:01:180182:220	51.078481, 114.554615
		пгт	Агинское	16 565,00	41 395,94	4 553,55						
		село	Хусатуй	84,00	176,33	19,40						
4,00	**Агинский муниципальный округ Забайкальского края**			**15 646,00**	**32 843,46**	**3 612,78**				Свалка ТКО	пгт.Агинское, 80:01:180182:57, 80:01:180182:220	51.078481, 114.554615
		пгт	Новоорловск	3 053,00	6 408,74	704,96						
		пгт	Орловский	1 796,00	3 770,09	414,71						
		село	Дэлбэрхэй	37,00	77,67	8,54						
		село	Занта	4,00	8,40	0,92						
		село	Амитхаша	1 310,00	2 749,90	302,49						
		село	Восточная Амитхаша	1 755,00	3 684,03	405,24						
		село	Будулан	291,00	610,86	67,19						
		село	Западный Будулан	299,00	627,65	69,04						
		село	Гуней	673,00	1 412,73	155,40						
		село	Верхний Кункур	405,00	850,16	93,52						
		село	Кункур	392,00	822,87	90,52						
		село	Цугол	22,00	46,18	5,08						
		село	Сахюрта	573,00	1 202,82	132,31						
		село	Судунтуй	917,00	1 924,93	211,74						
		село	Баян-Булак	163,00	342,16	37,64						
		село	Булактуй	188,00	394,64	43,41						
		село	Лаха	150,00	314,87	34,64						
		село	Урда-Ага	1 045,00	2 193,62	241,30						
		село	Верхняя Салия	1,00	2,10	0,23						
		село	Пунцук	15,00	31,49	3,46						
		село	Хойто-Ага	594,00	1 246,90	137,16						
		село	Цокто-Хангил	821,00	1 723,41	189,58						
		село	Заречный Челутай	128,00	268,69	29,56						
		село	Челутай	565,00	1 186,03	130,46						
		село	Аргалей	176,00	369,45	40,64						
		село	Лесозавод	11,00	23,09	2,54						

		село	Южный Аргалей	262,00	549,98	60,50						
5,00	**Дульдургинский муниципальный округ Забайкальского края**			**13 633,00**	**31 124,47**	**3 423,69**				Свалка ТКО	с.Дульдурга, 80:03:170101:185	50.685513, 113.631283
		село	Алханай	251,00	526,89	57,96						
		село	Северный Алханай	374,00	785,09	86,36						
		село	Южный Алханай	311,00	652,84	71,81						
		село	Ара-Иля	212,00	445,02	48,95						
		село	Бальзино	588,00	1 234,31	135,77						
		село	Красноярово	170,00	356,86	39,25						
		село	Дульдурга	6 599,00	16 358,97	1 799,49						
		село	Восточный Зуткулей	246,00	516,39	56,80						
		село	Зуткулей	301,00	631,85	69,50						
		село	Северный Зуткулей	365,00	766,19	84,28						
		село	Южный Зуткулей	316,00	663,33	72,97						
		село	Иля	253,00	531,09	58,42						
		село	Верхний Таптанай	384,00	806,08	88,67						
		село	Таптанай	328,00	688,52	75,74						
		хутор	Бурал	5,00	10,50	1,15						
		село	Восточный Токчин	337,00	707,42	77,82						
		село	Западный Токчин	409,00	858,56	94,44						
		село	Токчин	371,00	778,79	85,67						
		село	Западный Узон	299,00	627,65	69,04						
		село	Северный Узон	349,00	732,61	80,59						
		село	Узон	228,00	478,61	52,65						
		село	Южный Узон	146,00	306,48	33,71						
		село	Новый Чиндалей	244,00	512,20	56,34						
		село	Старый Чиндалей	179,00	375,75	41,33						
		село	Чиндалей	368,00	772,49	84,97						
6,00	**Могойтуйский муниципальный округ Забайкальского края**			**22 380,00**	**52 701,45**	**5 797,16**				Свалка ТКО	пгт.Могойтуй, 80:02:040401:1301	51.303263, 114.966579
		пгт	Могойтуй	10 601,00	27 975,45	3 077,30						
		село	Ага-Хангил	712,00	1 494,60	164,41						
		село	Гомбын-Хунды	30,00	62,97	6,93						
		село	Хайласан	288,00	604,56	66,50						
		село	Боржигантай	643,00	1 349,76	148,47						
		село	Догой	434,00	911,04	100,21						
		село	Уронай	56,00	117,55	12,93						
		село	Харганаша	37,00	77,67	8,54						
		село	Зугалай	871,00	1 828,37	201,12						
		село	Кусоча	633,00	1 328,77	146,16						
		село	Ерама	13,00	27,29	3,00						
		село	Зунор	28,00	58,78	6,47						
		село	Нуринск	729,00	1 530,29	168,33						
		село	Ортуй	725,00	1 521,89	167,41						
		село	Нарин	161,00	337,96	37,18						
		село	Усть-Нарин	290,00	608,76	66,96						
		поселок при станции	Бурятская	110,00	230,91	25,40						
		хутор	Западный Ушарбай	0,00								
		село	Новый Ушарбай	0,00								
		разъезд	67,00	8,00	16,79	1,85						
		разъезд	69,00	-	0,00	0,00						
		разъезд	Перевал	9,00	18,89	2,08						
		село	Ушарбай	736,00	1 544,98	169,95						
		село	Хара-Шибирь	1 165,00	2 445,52	269,01						
		поселок при станции	Ага	657,00	1 379,15	151,71						
		поселок при станции	Булак	29,00	60,88	6,70						

		поселок при станции	Остречная	39,00	81,87	9,01						
		разъезд	71,00	44,00	92,36	10,16						
		село	Ара-Булак	113,00	237,21	26,09						
		село	Верхняя Ага	78,00	163,73	18,01						
		село	Курилжа	105,00	220,41	24,25						
		село	Нижняя Ага	248,00	520,59	57,27						
		село	Улан-Сарта	17,00	35,69	3,93						
		село	Цаган-Ола	923,00	1 937,52	213,13						
		село	Бильчиртуй	149,00	312,77	34,41						
		село	Известковое	229,00	480,71	52,88						
		село	Толон	320,00	671,73	73,89						
		село	Цаган-Челутай	470,00	986,61	108,53						
		село	Цугол	680,00	1 427,43	157,02						
7,00	**Акшинский муниципальный округ Забайкальского края**			**8 437,00**	**18 494,86**	**2 034,43**				Свалка ТКО	с.Акша, 75:01:170102:463	50.292678, 113.320489
	Акшинский	село	Акша	3 269,00	7 646,40	841,10						
	Бытэвское	село	Бытэв	334,00	701,12	77,12						
	Урейское	село	Дорожное	144,00	302,28	33,25						
	Курулгинское	село	Курулга	367,00	770,39	84,74						
	Могойтуйское	село	Могойтуй	637,00	1 337,16	147,09						
	Нарасунское	село	Нарасун	784,00	1 645,74	181,03						
	Новокургатайское	село	Новоказачинск	99,00	207,82	22,86						
	Новокургатайское	село	Новокургатай	510,00	1 070,57	117,76						
	Оройское	село	Орой	320,00	671,73	73,89						
	Улачинское	село	Такеча	133,00	279,19	30,71						
	Тохторское	село	Тохтор	257,00	539,48	59,34						
	Убур-Тохторское	село	Убур-Тохтор	145,00	304,38	33,48						
	Улачинское	село	Улача	290,00	608,76	66,96						
	Урейское	село	Урейск	774,00	1 624,75	178,72						
	Усть-Илинское	село	Усть-Иля	374,00	785,09	86,36						
8,00	**Александрово-Заводский муниципальный округ Забайкальского края**			**5 560,00**	**12 363,05**	**1 359,94**				Свалка ТКО	с.Александровский завод, 75:02:370102:134	50.909537, 117.928103
	Алексадрово-Заводское	село	Александровский Завод	1 384,00	3 596,96	395,67						
	Алексадрово-Заводское	село	Журавлево	73,00	153,24	16,86						
	Бохтинское	село	Бохто	290,00	608,76	66,96						
	Бохтинское	село	Верхний Аленуй	137,00	287,58	31,63						
	Бохтинское	село	Кокуй 2-й	102,00	214,11	23,55						
	Бутунайское	село	Бутунтай	449,00	942,52	103,68						
	Бутунайское	село	Мулино	89,00	186,83	20,55						
	Кузнецовское	село	Кузнецово	170,00	356,86	39,25						
	Манкечурское	село	Васильевский Хутор	177,00	371,55	40,87						
	Манкечурское	село	Манкечур	351,00	736,81	81,05						
	Манкечурское	село	Почекуй	3,00	6,30	0,69						
	Маньковское	село	Маньково	184,00	386,25	42,49						
	Николаевское	село	Николаевка	92,00	193,12	21,24						
	Ново-Акатуйское	село	Базаново	44,00	92,36	10,16						
	Ново-Акатуйское	село	Новый Акатуй	585,00	1 228,01	135,08						
	Ново-Акатуйское	село	Старый Акатуй	89,00	186,83	20,55						
	онон-Борзинское	село	Клин	78,00	163,73	18,01						
	онон-Борзинское	село	Онон-Борзя	191,00	400,94	44,10						
	Первокукуйское	село	Кокуй 1-й	125,00	262,40	28,86						
	Первокукуйское	село	Красноярово	93,00	195,22	21,47						
	Савво-Борзинское	село	Савво-Борзя	115,00	241,40	26,55						
	Чиндагатайское	село	Чиндагатай	270,00	566,77	62,35						
	Чиндагатайское	село	Шара	7,00	14,69	1,62						
	Чиндагатайское	село	Шаракан	7,00	14,69	1,62						

	Шаранчинское	село	Кириллиха	106,00	222,51	24,48						
	Шаранчинское	село	Кутугай	114,00	239,30	26,32						
	Шаранчинское	село	Шаранча	235,00	493,30	54,26						
9,00	**Балейский муниципальный округ Забайкальского края**			**15 274,00**	**37 890,40**	**4 167,94**				Свалка ТКО	г.Балей, 75:03:290101:183	51.599220, 116.659989
		город	Балей	10 052,00	26 928,58	2 962,14						
	Нижнеильдиканское	село	Алия	139,00	291,78	32,10						
	Нижнекокуйское	село	Барановск	39,00	81,87	9,01						
	Казаковское	село	Большое Казаково	85,00	178,43	19,63						
	Подойницынское	село	Бочкарево	38,00	79,77	8,77						
	Подойницынское	село	Буторино	67,00	140,64	15,47						
	Подойницынское	село	Верхний Кокуй	79,00	165,83	18,24						
	Нижнеильдиканское	село	Гробово	88,00	184,73	20,32						
	Ундино-Посельское	село	Джида	-	0,00	0,00						
	Ундинское	село	Елкино	83,00	174,23	19,17						
	Нижнегирюнинское	село	Жетково	28,00	58,78	6,47						
	Жидкинское	село	Жидка	268,00	562,57	61,88						
	Нижнеильдиканское	село	Журавлево	19,00	39,88	4,39						
	Казаковское	село	Казаковский Промысел	429,00	900,54	99,06						
	Жидкинское	село	Колобово	226,00	474,41	52,19						
	Нижнекокуйское	населенный пункт	Лесоучасток Саранная	125,00	262,40	28,86						
	Ундинское	село	Лесково	45,00	94,46	10,39						
	Нижнегирюнинское	село	Ложниково	66,00	138,54	15,24						
	Подойницынское	село	Ложниково	93,00	195,22	21,47						
	Матусовское	село	Матусово	337,00	707,42	77,82						
	Нижнегирюнинское	село	Нижнее Гирюнино	149,00	312,77	34,41						
	Нижнеильдиканское	село	Нижний Ильдикан	396,00	831,27	91,44						
	Нижнекокуйское	село	Нижний Кокуй	222,00	466,01	51,26						
	Матусовское	село	Новоивановка	140,00	293,88	32,33						
	Подойницынское	село	Онохово	88,00	184,73	20,32						
	Подойницынское	село	Подойницыно	392,00	822,87	90,52						
	Нижнегирюнинское	населенный пункт	Рудник Жетково	24,00	50,38	5,54						
	Матусовское	село	Сарбактуй	156,00	327,47	36,02						
	Ундинское	село	Унда	618,00	1 297,28	142,70						
	Ундино-Посельское	село	Ундино-Поселье	621,00	1 303,58	143,39						
	Подойницынское	село	Ургучан	111,00	233,01	25,63						
	Жидкинское	село	Усть-Ягье	51,00	107,06	11,78						
10,00	**Газимуро-Заводский муниципальный округ Забайкальского края**			**7 885,00**	**23 482,40**	**2 583,06**				Свалка ТКО	с.Газимурский Завод, 75:05:340203:87	51.579758, 118.359259
	Батаканское	село	Батакан	284,00	624,55	68,70						
	Кактолгинское	село	Будюмкан	165,00	362,85	39,91						
	Буруканское	село	Бура	41,00	90,16	9,92						
	Буруканское	село	Бурукан	250,00	549,78	60,48						
	Солнеченское	село	Верхнее Солонечное	163,00	358,46	39,43						
	Трубачевское	село	Газимурские Кавыкучи	93,00	204,52	22,50						
	Газимуро-Заводское	село	Газимурский Завод	2 420,00	9 192,32	1 011,16						
	Трубачевское	село	Догье	57,00	125,35	13,79						
	Батаканское	село	Закаменная	56,00	123,15	13,55						
	Зеренское	село	Зерен	212,00	466,21	51,28						
	Газимуро-Заводское	село	Игдоча	195,00	428,83	47,17						
	Кактолгинское	село	Кактолга	289,00	635,55	69,91						
	Ушмунское	село	Калдага	64,00	140,74	15,48						
	Газимуро-Заводское	село	Корабль	75,00	164,93	18,14						
	Буруканское	село	Кунгара	49,00	107,76	11,85						

	Батаканское	село	Курлея	3,00	6,60	0,73						
	Буруканское	село	Курюмдюкан	44,00	96,76	10,64						
	Батаканское	село	Луговское	165,00	362,85	39,91						
	Новоширокинское	поселок	Новоширокинский	947,00	3 597,16	395,69						
	Батаканское	село	Новый Батакан	112,00	246,30	27,09						
	Газимуро-Заводское	село	Павловск	91,00	200,12	22,01						
	Солнеченское	населенный пункт	Рудник Солонечный	345,00	896,64	98,63						
	Солнеченское	село	Солонцы	18,00	39,58	4,35						
	Газимуро-Заводское	село	Тайна	424,00	1 101,96	121,22						
	Трубачевское	село	Трубачево	379,00	985,01	108,35						
	Кактолгинское	село	Урюпино	1,00	2,20	0,24						
	Ушмунское	село	Ушмун	417,00	1 083,77	119,21						
	Зеренское	село	Хайкан	8,00	17,59	1,94						
	Новоширокинское	село	Широкая	329,00	855,06	94,06						
	Газимуро-Заводское	село	Ямкун	189,00	415,63	45,72						
11,00	**Забайкальский муниципальный округ Забайкальского края**			**19 300,00**	**54 929,32**	**6 042,23**						
	Забайкальское	пгт	Забайкальск	13 347,00	40 024,98	4 402,75				Свалка ТКО	пгт.Забайкальск, 75:06:280101:526	49.671678, 117.373897
	Арбагатуйское	село	Абагайтуй	403,00	845,96	93,06				Свалка ТКО	пгт.Забайкальск, 75:06:280101:526	49.671678, 117.373897
	Красновеликанское	село	Арабатук	74,00	155,34	17,09				Свалка ТКО	пгт.Забайкальск, 75:06:280101:526	49.671678, 117.373897
	Билитуйское	поселок при станции	Билитуй	1 455,00	3 926,93	431,96				Свалка ТКО	г.Борзя, 75:04:440102:183	50.353161, 116.527757
	Даурское	поселок при станции	Даурия	2 560,00	6 909,24	760,02				Свалка ТКО	г.Борзя, 75:04:440102:183	50.353161, 116.527757
	Красновеликанское	поселок	Красный Великан	254,00	533,19	58,65				Свалка ТКО	пгт.Забайкальск, 75:06:280101:526	49.671678, 117.373897
	Забайкальское	поселок при станции	Мациевская	56,00	117,55	12,93				Свалка ТКО	пгт.Забайкальск, 75:06:280101:526	49.671678, 117.373897
	Рудник-Абагатуйское	населенный пункт	Рудник Абагатуй	130,00	272,89	30,02				Свалка ТКО	пгт.Забайкальск, 75:06:280101:526	49.671678, 117.373897
	Красновеликанское	поселок	Семиозерье	18,00	37,78	4,16				Свалка ТКО	пгт.Забайкальск, 75:06:280101:526	49.671678, 117.373897
	Степное	поселок	Степной	332,00	696,92	76,66				Свалка ТКО	пгт.Забайкальск, 75:06:280101:526	49.671678, 117.373897
	Черно-Озерское	поселок при станции	Харанор	671,00	1 408,54	154,94				Свалка ТКО	г.Борзя, 75:04:440102:183	50.353161, 116.527757
12,00	**Каларский муниципальный округ Забайкальского края**			**7 207,00**	**20 731,30**	**2 280,44**				Свалка ТКО	пгт.Новая Чара, 75:25:170103:286	56.816595, 118.356915
		пгт	Новая Чара	4 025,00	12 070,17	1 327,72						
		поселок при станции	Икабья	344,00	722,11	79,43						
		поселок при станции	Куанда	1 138,00	3 298,88	362,88				Свалка ТКО	п.ст.Куанда, 75:25:190101:320	56.334700, 116.115300
		село	Кюсть-Кемда	108,00	226,71	24,94						
		село	Неляты	17,00	35,69	3,93						
		село	Средний Калар	23,00	48,28	5,31						
		село	Чапо-Олого	96,00	201,52	22,17						
		село	Чара	1 340,00	3 884,45	427,29						
		поселок	Удокан	116,00	243,50	26,79						
13,00	**Калганский муниципальный округ Забайкальского края**			**5 488,00**	**12 585,76**	**1 384,43**				Свалка ТКО	Калганский МО, 75:07:170101:372	50.928281, 118.940682
	Буринский	село	Бура	315,00	661,24	72,74						
	Буринский	село	Бура 1-я	156,00	327,47	36,02						
	Верхне-Калгуканское	село	Верхний Калгукан	231,00	484,91	53,34						
	Доновское	село	Доно	170,00	356,86	39,25						

	Доновское	село	Доно 1-е	328,00	688,52	75,74						
	Шивиинское	село	Запокровский	7,00	14,69	1,62						
	Кадаинское	село	Кадая	312,00	654,94	72,04						
	Кадаинское	село	Кадая 1-я	265,00	556,28	61,19						
	Калганское	село	Калга	2 132,00	5 540,98	609,51						
	Козловское	село	Козлово	136,00	285,49	31,40						
	Нижне-Калгуканское	село	Нижний Калгукан	148,00	310,68	34,17						
	Нижне-Калгуканское	село	Нижний Калкукан 1-й	260,00	545,78	60,04						
	Средне-Борзинское	село	Средняя Борзя	289,00	606,66	66,73						
	Чингильтуйское	село	Чингильтуй	241,00	505,90	55,65						
	Чупровское	село	Чупрово	386,00	810,28	89,13						
	Шивиинское	село	Шивия	112,00	235,11	25,86						
14,00	**Краснокаменский муниципальный округ Забайкальского края**			**55 782,00**	**137 717,49**	**15 148,92**						
	Краснокаменское	город	Краснокаменск	51 576,00	128 888,42	14 177,73				Полигон ТКО, МКП "ДорСервис"	г.Краснокаменск, 75:09:300301:1	50.112712, 117.939486
	Ковылинское	поселок при станции	Арамогойтуй	62,00	130,15	14,32				Полигон ТКО, МКП "ДорСервис"	г.Краснокаменск, 75:09:300301:1	50.112712, 117.939486
	Богдановское	село	Богдановка	372,00	780,89	85,90				Свалка ТКО	пгт.Приаргунск, 75:17:320106:84, 75:17:320106:87	50.326993, 119.089195
	Среднеаргунское	село	Брусиловка	18,00	37,78	4,16				Свалка ТКО	пгт.Забайкальск, 75:06:280101:526	49.671678, 117.373897
	Кайластуйское	село	Кайластуй	347,00	728,41	80,12				Полигон ТКО, МКП "ДорСервис"	г.Краснокаменск, 75:09:300301:1	50.112712, 117.939486
	Капцегайтуйское	село	Капцегайтуй	254,00	533,19	58,65				Полигон ТКО, МКП "ДорСервис"	г.Краснокаменск, 75:09:300301:1	50.112712, 117.939486
	Ковылинское	поселок	Ковыли	445,00	934,13	102,75				Полигон ТКО, МКП "ДорСервис"	г.Краснокаменск, 75:09:300301:1	50.112712, 117.939486
	Юбилейненское	поселок	Куйтун	169,00	354,76	39,02				Полигон ТКО, МКП "ДорСервис"	г.Краснокаменск, 75:09:300301:1	50.112712, 117.939486
	Маргуцекское	село	Маргуцек	565,00	1 186,03	130,46				Полигон ТКО, МКП "ДорСервис"	г.Краснокаменск, 75:09:300301:1	50.112712, 117.939486
	Соктуй-Милозанское	село	Соктуй-Милозан	303,00	636,05	69,97				Полигон ТКО, МКП "ДорСервис"	г.Краснокаменск, 75:09:300301:1	50.112712, 117.939486
	Среднеаргунское	село	Среднеаргунск	175,00	367,35	40,41				Полигон ТКО, МКП "ДорСервис"	г.Краснокаменск, 75:09:300301:1	50.112712, 117.939486
	Целиннинское	поселок при станции	Урулюнгуй	-	0,00	0,00				Полигон ТКО, МКП "ДорСервис"	г.Краснокаменск, 75:09:300301:1	50.112712, 117.939486
	Целиннинское	поселок	Целинный	1 100,00	2 309,08	254,00				Полигон ТКО, МКП "ДорСервис"	г.Краснокаменск, 75:09:300301:1	50.112712, 117.939486
	Юбилейненское	поселок	Юбилейный	396,00	831,27	91,44				Полигон ТКО, МКП "ДорСервис"	г.Краснокаменск, 75:09:300301:1	50.112712, 117.939486
15,00	**Могочинский муниципальный округ Забайкальского края**			**20 767,00**	**57 360,25**	**6 309,63**				Свалка ТКО	г.Могоча, 75:28:470101:243	53.696141, 119.831738
	Амазарское	пгт	Амазар	1 900,00	4 938,02	543,18						

	Давендинское	пгт	Давенда	559,00	1 173,43	129,08						
	Ксеньевское	пгт	Итака	168,00	352,66	38,79						
	Ключевское	пгт	Ключевский	880,00	1 847,26	203,20						
	Ксеньевское	пгт	Ксеньевка	2 365,00	6 146,54	676,12						
	Могочинское	пгт	Могоча	12 091,00	36 258,49	3 988,43						
	Семиозеринское	село	Аникино	-	0,00	0,00						
	Могочинское	поселок при станции	Артеушка	78,00	163,73	18,01						
	Амазарское	станция	Блок-Пост Красавка	-	0,00	0,00						
	Амазарское	станция	Блок-Пост Потайка	2,00	4,20	0,46						
	Амазарское	станция	Блок-Пост Тетеркин Ключ	-	0,00	0,00						
	Амазарское	станция	Блок-Пост Утени	-	0,00	0,00						
	Амазарское	поселок при станции	Германовский	-	0,00	0,00						
	Ксеньевское	поселок	Горький	-	0,00	0,00						
	Сбегинское	село	Джелонда	89,00	186,83	20,55						
	Амазарское	поселок при станции	Жанна	10,00	20,99	2,31						
	Ксеньевское	поселок при станции	Кендагиры	22,00	46,18	5,08						
	Ксеньевское	поселок при станции	Кислый Ключ	20,00	41,98	4,62						
	Амазарское	поселок при станции	Колокольный	6,00	12,59	1,39						
	Давендинское	село	Кудеча	185,00	388,34	42,72						
	Амазарское	поселок при станции	Малоковали	6,00	12,59	1,39						
	Сбегинское	поселок при станции	Нанагры	23,00	48,28	5,31						
	Могочинское	поселок при станции	Пеньковая	5,00	10,50	1,15						
	Амазарское	село	Покровка	-	0,00	0,00						
	Могочинское	поселок при станции	Раздольное	5,00	10,50	1,15						
	Сбегинское	поселок при станции	Сбега	1 083,00	3 031,19	333,43						
	Семиозеринское	поселок при станции	Семиозерный	683,00	1 433,73	157,71						
	Семиозеринское	поселок при станции	Таптугары	356,00	747,30	82,20						
	Сбегинское	поселок при станции	Темная	13,00	27,29	3,00						
	Семиозеринское	село	Часовая	1,00	2,10	0,23						
	Могочинское	село	Чалдонка	211,00	442,92	48,72						
	Амазарское	поселок при станции	Чичатка	6,00	12,59	1,39						
16,00	**Нерчинско-Заводский муниципальный округ Забайкальского края**			**6 903,00**	**15 745,80**	**1 732,04**				Свалка ТКО	с.Нерченский Завод, 75:13:350101:72	51.303325, 119.663615
	Аргунское	село	Аргунск	284,00	596,16	65,58						
	Ивановское	село	Байка	179,00	375,75	41,33						
	Больше-Зерентуйское	село	Большой Зерентуй	530,00	1 112,55	122,38						
	Булдурийское	село	Булдуруй 1-й	192,00	403,04	44,33						
	Булдурийское	село	Булдуруй 2-й	51,00	107,06	11,78						
	Георгиевское	село	Георгиевка	175,00	367,35	40,41						
	Горбуновское	село	Горбуновка	183,00	384,15	42,26						
	Горно-Зерентуйское	село	Горный Зерентуй	593,00	1 244,80	136,93						
	Аргунское	село	Домасово	101,00	212,02	23,32						

	Больше-Зерентуйское	село	Золотоноша	61,00	128,05	14,09						
	Ивановское	село	Ивановка	336,00	705,32	77,58						
	Аргунское	село	Ишага	194,00	407,24	44,80						
	Михайловское	село	Михайловка	492,00	1 032,79	113,61						
	Михайловское	поселок	Михайловский Участок	8,00	16,79	1,85						
	Нерчинско-Заводское	село	Нерчинский Завод	1 794,00	5 021,19	552,33						
	Олочинское	село	Олочи	308,00	646,54	71,12						
	Больше-Зерентуйское	село	Поперечный Зерентуй	-	0,00	0,00						
	Аргунское	село	Середняя	67,00	140,64	15,47						
	Широковское	село	Солонечная	13,00	27,29	3,00						
	Уров-Ключевское	село	Уровские Ключи	227,00	476,51	52,42						
	Чашино-Ильдиканское	село	Чашино-Ильдикан	229,00	480,71	52,88						
	Булдурийское	село	Чалбучи-Килга	153,00	321,17	35,33						
	Широковское	село	Широкая	318,00	667,53	73,43						
	Явленское	село	Явленка	415,00	871,15	95,83						
17,00	**Ононский муниципальный округ Забайкальского края**			**8 214,00**	**18 147,90**	**1 996,27**				Свалка ТКО	пгт.Агинское, 80:01:180182:57, 80:01:180182:220	51.078481, 114.554615
	Буйлэсанское	село	Байн-Цаган	41,00	86,07	9,47						
	Большевистское	село	Большевик	280,00	587,76	64,65						
	Буйлэсанское	село	Буйлэсан	352,00	738,90	81,28						
	Верхнечасучейское	село	Верхний Цасучей	1 026,00	2 153,74	236,91						
	Новозоринское	село	Заря	123,00	258,20	28,40						
	Чиндантское	село	Икарал	113,00	237,21	26,09						
	Ималкинское	село	Красная Ималка	302,00	633,95	69,73						
	Большевистское	село	Кубухай	287,00	602,46	66,27						
	Кулусутайское	село	Кулусутай	277,00	581,47	63,96						
	Тут-Халтуйское	село	Куранжа	97,00	203,62	22,40						
	Кулусутайское	село	Нижний Кулусутай	198,00	415,63	45,72						
	Нижнечасучейское	село	Нижний Цасучей	2 516,00	6 186,88	680,56						
	Дурулгуйское	село	Новый Дурулгуй	660,00	1 385,45	152,40						
	Новозоринское	село	Новая Заря	449,00	942,52	103,68						
	Дурулгуйское	село	Старый Дурулгуй	100,00	209,92	23,09						
	Чиндантское	село	Старый Чиндант	59,00	123,85	13,62						
	Тут-Халтуйское	село	Тут-Халтуй	279,00	585,67	64,42						
	Холуй-Базинское	село	Усть-Борзя	213,00	447,12	49,18						
	Большевистское	село	Усть-Лиска	75,00	157,44	17,32						
	Ималкинское	село	Усть-Ималка	68,00	142,74	15,70						
	Большевистское	село	Урта-Харгана	31,00	65,07	7,16						
	Холуй-Базинское	село	Холуй-База	203,00	426,13	46,87						
	Чиндантское	село	Чиндант 1-й	465,00	976,11	107,37						
18,00	**Петровск-Забайкальский муниципальный округ Забайкальского края**			**29 049,00**	**69 469,66**	**7 641,66**				Свалка ТКО	г.Петровск-Забайкальский, 75:16:310502:2	51.244836, 108.861455
	ГО Петров-Забайкальский	город	Петровск-Забайкальский	14 473,00	37 904,09	4 169,45						
	Новопавловское	пгт	Новопавловка	2 708,00	5 955,22	655,07						
	Малетинское	село	Алентуй	80,00	167,93	18,47						
	Балягинское	село	Баляга	2 220,00	4 882,05	537,03						
	Баляго-Катангарское	село	Баляга-Катангар	45,00	94,46	10,39						
	Балягинское	село	Голяткино	112,00	235,11	25,86						
	Зугмарское	село	Зугмара	222,00	466,01	51,26						
	Катаевское	село	Кандобаево	14,00	29,39	3,23						
	Катаевское	село	Катаево	508,00	1 066,37	117,30						
	Катангорское	село	Катангар	88,00	184,73	20,32						
	Песчанское	село	Красная Долина	111,00	233,01	25,63						
	Катангорское	село	Кукун	1,00	2,10	0,23						

	Балягинское	село	Кули	135,00	283,39	31,17						
	Катангорское	населенный пункт	Лесоучасток Катангар	171,00	358,96	39,49						
	Малетинское	село	Малета	2 198,00	4 833,67	531,70						
	Тарбагатайское	село	Нижний Тарбагатай	337,00	707,42	77,82						
	Песчанское	село	Новая Зардама	51,00	107,06	11,78						
	Малетинское	село	Новоникольское	1,00	2,10	0,23						
	Новопавловское	село	Новопавловское	330,00	692,72	76,20						
	Катаевское	село	Обор	152,00	319,07	35,10						
	Катангорское	село	Орсук	173,00	363,15	39,95						
	Песчанское	село	Пески	346,00	726,31	79,89						
	Малетинское	село	Сохотой	92,00	193,12	21,24						
	Песчанское	село	Старая Зардама	-	0,00	0,00						
	Тарбагатайское	село	Тарбагатай	1 255,00	2 759,90	303,59						
	Толбагинское	село	Толбага	447,00	938,32	103,22						
	Усть-Оборское	село	Усть-Обор	761,00	1 597,46	175,72						
	Хараузское	село	Харауз	713,00	1 496,70	164,64						
	Хохотуйское	село	Хохотуй	1 305,00	2 869,85	315,68						
19,00	**Приаргунский муниципальный округ Забайкальского края**			**15 082,00**	**36 232,58**	**3 985,58**						
	Кличкинское	пгт	Кличка	988,00	2 172,73	239,00				Полигон ТКО, МКП "ДорСервис"	г.Краснокаменск, 75:09:300301:1	50.112712, 117.939486
	Приаргунское	пгт	Приаргунск	6 897,00	18 890,22	2 077,92				Свалка ТКО	пгт.Приаргунск, 75:17:320106:84, 75:17:320106:87	50.326993, 119.089195
	Быркинское	село	Бырка	257,00	539,48	59,34				Свалка ТКО	пгт.Приаргунск, 75:17:320106:84, 75:17:320106:87	50.326993, 119.089195
	Пограничнинское	поселок	Верея	5,00	10,50	1,15				Свалка ТКО	пгт.Приаргунск, 75:17:320106:84, 75:17:320106:87	50.326993, 119.089195
	Усть-Тасуркайское	село	Верхний Тасуркай	164,00	344,26	37,87				Полигон ТКО, МКП "ДорСервис"	г.Краснокаменск, 75:09:300301:1	50.112712, 117.939486
	Достатуйское	село	Восточный Досатуй	270,00	566,77	62,35				Свалка ТКО	пгт.Приаргунск, 75:17:320106:84, 75:17:320106:87	50.326993, 119.089195
	Погадаевское	село	Горда	40,00	83,97	9,24				Свалка ТКО	пгт.Приаргунск, 75:17:320106:84, 75:17:320106:87	50.326993, 119.089195
	Достатуйское	поселок	Досатуй	452,00	948,82	104,37				Свалка ТКО	пгт.Приаргунск, 75:17:320106:84, 75:17:320106:87	50.326993, 119.089195
	Дуройское	село	Дурой	405,00	850,16	93,52				Свалка ТКО	пгт.Приаргунск, 75:17:320106:84, 75:17:320106:87	50.326993, 119.089195
	Дуройское	село	Дурой 1-й	92,00	193,12	21,24				Свалка ТКО	пгт.Приаргунск, 75:17:320106:84, 75:17:320106:87	50.326993, 119.089195
	Зоргольское	село	Зоргол	301,00	631,85	69,50				Свалка ТКО	пгт.Приаргунск, 75:17:320106:84, 75:17:320106:87	50.326993, 119.089195
	Молодежнинское	село	Кути	53,00	111,26	12,24				Свалка ТКО	пгт.Приаргунск, 75:17:320106:84, 75:17:320106:87	50.326993, 119.089195
	Молодежнинское	поселок	Молодежный	826,00	1 733,91	190,73				Свалка ТКО	пгт.Приаргунск, 75:17:320106:84, 75:17:320106:87	50.326993, 119.089195

	Зоргольское	село	Нижний Зоргол	134,00	281,29	30,94				Свалка ТКО	пгт.Приаргунск, 75:17:320106:84, 75:17:320106:87	50.326993, 119.089195
	Быркинское	село	Новая Бырка	280,00	587,76	64,65				Свалка ТКО	пгт.Приаргунск, 75:17:320106:84, 75:17:320106:87	50.326993, 119.089195
	Погадаевское	село	Новое Погадаево	202,00	424,03	46,64				Свалка ТКО	пгт.Приаргунск, 75:17:320106:84, 75:17:320106:87	50.326993, 119.089195
	Усть-Тасуркайское	село	Новоивановка	154,00	323,27	35,56				Полигон ТКО, МКП "ДорСервис"	г.Краснокаменск, 75:09:300301:1	50.112712, 117.939486
	Новоцурухайтуйское	село	Новоцурухайтуй	620,00	1 363,45	149,98				Свалка ТКО	пгт.Приаргунск, 75:17:320106:84, 75:17:320106:87	50.326993, 119.089195
	Пограничнинское	поселок	Норинск	132,00	277,09	30,48				Свалка ТКО	пгт.Приаргунск, 75:17:320106:84, 75:17:320106:87	50.326993, 119.089195
	Погадаевское	село	Погадаево	177,00	371,55	40,87				Свалка ТКО	пгт.Приаргунск, 75:17:320106:84, 75:17:320106:87	50.326993, 119.089195
	Пограничнинское	поселок	Пограничный	221,00	463,91	51,03				Свалка ТКО	пгт.Приаргунск, 75:17:320106:84, 75:17:320106:87	50.326993, 119.089195
	Пограничнинское	поселок	Пограничный 1-й	126,00	264,49	29,09				Свалка ТКО	пгт.Приаргунск, 75:17:320106:84, 75:17:320106:87	50.326993, 119.089195
	Быркинское	село	Селинда	105,00	220,41	24,25				Свалка ТКО	пгт.Приаргунск, 75:17:320106:84, 75:17:320106:87	50.326993, 119.089195
	Достатуйское	село	Станция-Досатуй	260,00	545,78	60,04				Свалка ТКО	пгт.Приаргунск, 75:17:320106:84, 75:17:320106:87	50.326993, 119.089195
	Староцурухайтуйское	село	Староцурухайтуй	393,00	824,97	90,75				Свалка ТКО	пгт.Приаргунск, 75:17:320106:84, 75:17:320106:87	50.326993, 119.089195
	Староцурухайтуйское	село	Староцурухайтуй 1-й	235,00	493,30	54,26				Свалка ТКО	пгт.Приаргунск, 75:17:320106:84, 75:17:320106:87	50.326993, 119.089195
	Пограничнинское	село	Талман-Борзя	229,00	480,71	52,88				Свалка ТКО	пгт.Приаргунск, 75:17:320106:84, 75:17:320106:87	50.326993, 119.089195
	Новоцурухайтуйское	село	Улан	207,00	434,53	47,80				Свалка ТКО	пгт.Приаргунск, 75:17:320106:84, 75:17:320106:87	50.326993, 119.089195
	Урулюнгуйское	село	Урулюнгуй	403,00	845,96	93,06				Полигон ТКО, МКП "ДорСервис"	г.Краснокаменск, 75:09:300301:1	50.112712, 117.939486
	Урулюнгуйское	село	Урулюнгуй 1-й	156,00	327,47	36,02				Полигон ТКО, МКП "ДорСервис"	г.Краснокаменск, 75:09:300301:1	50.112712, 117.939486
	Усть-Тасуркайское	село	Усть-Тасуркай	298,00	625,55	68,81				Полигон ТКО, МКП "ДорСервис"	г.Краснокаменск, 75:09:300301:1	50.112712, 117.939486
20,00	**Тунгокоченский муниципальный округ Забайкальского края**			**9 508,00**	**20 620,45**	**2 268,25**				Свалка ТКО	пгт. Вершино-Дарасунский, 75:27:210602:226	52.350319, 115.597345
	Вершино-Дарасунское	пгт	Вершино-Дарасунский	4 766,00	10 481,01	1 152,91						
	Кыкерское	село	Акима	178,00	373,65	41,10						
	Нижнестанское	село	Бутиха	46,00	96,56	10,62						
	Верх-Усуглинское	село	Верх-Усугли	1 853,00	4 074,97	448,25						
	Межселенная территория	село	Зеленое Озеро	25,00	52,48	5,77						

	Кыкерское	село	Кыкер	359,00	753,60	82,90						
	Межселенная территория	село	Красный Яр	43,00	90,26	9,93						
	Нижнестанское	село	Нижний Стан	497,00	1 043,28	114,76						
	Вершино-Дарасунское	поселок	Светлый	6,00	12,59	1,39						
	Нижнестанское	село	Сухайтуй	16,00	33,59	3,69						
	Тунгокочинское	село	Тунгокочен	678,00	1 423,23	156,56						
	Усуглинское	село	Ульдурга	97,00	203,62	22,40						
	Усть-Каренгинское	село	Усть-Каренга	143,00	300,18	33,02						
	Усуглинское	село	Усугли	617,00	1 295,18	142,47						
	Нижнестанское	село	Халтуй	111,00	233,01	25,63						
	Нижнестанское	село	Цагакшино	-	0,00	0,00						
	Межселенная территория	село	Юмурчен	73,00	153,24	16,86						
21,00	**Улетовский муниципальный округ Забайкальского края**			**16 787,00**	**37 313,27**	**4 104,46**				Свалка ТКО	с.Улеты, 75:19:44004:248	51.398953, 112.464698
		пгт	Дровяная	2 965,00	8 298,68	912,85						
		село	Аблатукан	106,00	222,51	24,48						
		село	Аблатуйский Бор	464,00	974,01	107,14						
		село	Арей	106,00	222,51	24,48						
		село	Арта	540,00	1 133,55	124,69						
		село	Бальзой	427,00	896,34	98,60						
		станция	Голубичная	263,00	552,08	60,73						
		село	Горека	258,00	541,58	59,57						
		село	Горекацан	291,00	610,86	67,19						
		село	Дешулан	175,00	367,35	40,41						
		село	Доронинское	220,00	461,82	50,80						
		поселок	Красная Речка	111,00	233,01	25,63						
		поселок	Ленинский	363,00	762,00	83,82						
		село	Николаевское	985,00	2 067,67	227,44						
		село	Новосалия	121,00	254,00	27,94						
		село	Новые Ключи	90,00	188,92	20,78						
		село	Стародоронинское	268,00	562,57	61,88						
		село	Старый Ленинск	149,00	312,77	34,41						
		село	Танга	687,00	1 442,12	158,63						
		село	Татаурово	651,00	1 366,55	150,32						
		село	Улеты	6 094,00	12 792,28	1 407,15						
		село	Хадакта	716,00	1 503,00	165,33						
		село	Черемхово	377,00	791,38	87,05						
		село	Шебартуй 2-й	106,00	222,51	24,48						
		село	Шехолан	254,00	533,19	58,65						
22,00	**Шелопугинский муниципальный округ Забайкальского края**			**5 546,00**	**12 068,57**	**1 327,54**				Свалка ТКО	г.Сретенск, 75:18:570101:91	52.20701, 117.742439
	Шелопугинское	село	Банщиково	58,00	121,75	13,39						
	Мало-Тонтойское	село	Большой Тонтой	137,00	287,58	31,63						
	Мироновское	село	Богданово	25,00	52,48	5,77						
	Глинянское	село	Верхний Тергень	82,00	172,13	18,93						
	Глинянское	село	Верх-Ягье	72,00	151,14	16,63						
	Вершино-Шахтаминское	село	Вершино-Шахтаминский	896,00	1 880,85	206,89						
	Глинянское	село	Глинянка	108,00	226,71	24,94						
	Шивиинское	село	Дая	95,00	199,42	21,94						
	Копунское	село	Даякон	172,00	361,06	39,72						
	Мало-Тонтойское	село	Деревцово	73,00	153,24	16,86						
	Мироновское	село	Ишикан	89,00	186,83	20,55						
	Копунское	село	Копунь	322,00	675,93	74,35						
	Шелопугинское	село	Купряково	40,00	83,97	9,24						
	Шелопугинское	село	Малышево	111,00	233,01	25,63						
	Мало-Тонтойское	село	Малый Тонтой	169,00	354,76	39,02						
	Мироновское	село	Мироново	276,00	579,37	63,73						
	Мироновское	село	Некрасово	52,00	109,16	12,01						

	Нижне-Шахтаминское	село	Нижняя Шахтама	167,00	350,56	38,56						
	Шивиинское	село	Селекционная	59,00	123,85	13,62						
	Вершино-Шахтаминское	село	Средняя Шахтама	-	0,00	0,00						
	Нижне-Шахтаминское	поселок	Сивачи	99,00	207,82	22,86						
	Нижне-Шахтаминское	село	Ундинские Кавыкучи	40,00	83,97	9,24						
	Копунское	село	Чонгуль	36,00	75,57	8,31						
	Шелопугинское	село	Шелопугино	2 134,00	4 906,24	539,69						
	Шивиинское	село	Шивия	234,00	491,20	54,03						
23,00	**Борзинский муниципальный округ Забайкальского края**			**43 803,00**	**106 164,62**	**11 678,11**				Свалка ТКО	г.Борзя, 75:04:440102:183	50.353161, 116.527757
		город	Борзя	29 140,00	73 403,43	8 074,38						
		разъезд	Зун-Торей	97,00	203,62	22,40						
		пгт	Шерловая Гора	9 910,00	22 783,88	2 506,23						
		село	Акурай	276,00	579,37	63,73						
		село	Биликтуй	174,00	365,25	40,18						
		село	Ключевское	153,00	321,17	35,33						
		село	Кондуй	82,00	172,13	18,93						
		село	Контой	282,00	591,96	65,12						
		село	Чемусово	10,00	20,99	2,31						
		село	Курунзулай	196,00	411,44	45,26						
		село	Олдонда	48,00	100,76	11,08						
		село	Новоборзинское	235,00	493,30	54,26						
		село	Соктуй	29,00	60,88	6,70						
		село	Передняя Бырка	353,00	741,00	81,51						
		село	Приозерное	278,00	583,57	64,19						
		село	Тасырхой	34,00	71,37	7,85						
		село	Малый Соловьевск	127,00	266,59	29,33						
		село	Соловьевск	233,00	489,10	53,80						
		село	Усть-Озерная	281,00	589,86	64,89						
		село	Малый Хада-Булак	186,00	390,44	42,95						
		село	Хада-Булак	347,00	728,41	80,12						
		село	Цаган-Олуй	386,00	810,28	89,13						
		село	Чиндант 2-й	447,00	938,32	103,22						
		село	Шоноктуй	193,00	405,14	44,57						
		село	Юбилейное	55,00	115,45	12,70						
		село	Южное	251,00	526,89	57,96						
24,00	**Муниципальный район "Карымский район" Забайкальского края**			**33 483,00**	**78 050,17**	**8 585,52**						
	Городское поселение "**Дарасунское**"			6 283,00	15 073,17	1 658,05						
		пгт	Дарасун	6 283,00	15 073,17	1 658,05				Свалка ТКО	пгт. Карымское, 75:08:430101:96	51.652400, 114.384695
	Городское поселение "Карымское"			12 211,00	30 515,29	3 356,68						
		пгт	Карымское	12 211,00	30 515,29	3 356,68				Свалка ТКО	пгт. Карымское, 75:08:430101:96	51.652400, 114.384695
	Городское поселение "Курорт-Дарасунское"			2 571,00	5 902,94	649,32						
		пгт	Курорт Дарасун	2 531,00	5 818,97	640,09				Свалка ТКО	с.Дульдурга, 80:03:170101:185	50.685513, 113.631283
		село	Каланга	40,00	83,97	9,24				Свалка ТКО	пгт. Карымское, 75:08:430101:96	51.652400, 114.384695
	Сельское поселение "Адриановское"			1 023,00	2 147,44	236,22						
		поселок при станции	Адриановка	984,00	2 065,57	227,21				Свалка ТКО	пгт. Карымское, 75:08:430101:96	51.652400, 114.384695
		поселок при станции	Седловая	39,00	81,87	9,01				Свалка ТКО	пгт. Карымское, 75:08:430101:96	51.652400, 114.384695
	Сельское поселение "Большетуринское"			1 692,00	3 720,91	409,30						

		село	Большая Тура	1 692,00	3 720,91	409,30				Свалка ТКО	пгт. Карымское, 75:08:430101:96	51.652400, 114.384695
	Сельское поселение "Жимбиринское"			368,00	772,49	84,97						
		село	Жимбира	307,00	644,44	70,89				Свалка ТКО	пгт. Карымское, 75:08:430101:96	51.652400, 114.384695
		село	Солонцово	61,00	128,05	14,09				Свалка ТКО	пгт. Карымское, 75:08:430101:96	51.652400, 114.384695
	Сельское поселение "Кадахтинское "			1 131,00	2 374,15	261,16						
		село	Кадахта	621,00	1 303,58	143,39				Свалка ТКО	пгт. Карымское, 75:08:430101:96	51.652400, 114.384695
		село	Северная Кадахта	510,00	1 070,57	117,76				Свалка ТКО	пгт. Карымское, 75:08:430101:96	51.652400, 114.384695
	Сельское поселение "Кайдаловское"			1 169,00	2 453,92	269,93						
		поселок при станции	Тарская	122,00	256,10	28,17				Свалка ТКО	пгт. Карымское, 75:08:430101:96	51.652400, 114.384695
		село	Атамановка	183,00	384,15	42,26				Свалка ТКО	пгт. Карымское, 75:08:430101:96	51.652400, 114.384695
		село	Кайдалово	784,00	1 645,74	181,03				Свалка ТКО	пгт. Карымское, 75:08:430101:96	51.652400, 114.384695
		село	Подлесное	61,00	128,05	14,09				Свалка ТКО	пгт. Карымское, 75:08:430101:96	51.652400, 114.384695
		село	Усть-Нацигун	19,00	39,88	4,39				Свалка ТКО	пгт. Карымское, 75:08:430101:96	51.652400, 114.384695
	Сельское поселение "Маякинское "			738,00	1 549,18	170,41						
		поселок	Олентуй	351,00	736,81	81,05				Свалка ТКО	пгт. Карымское, 75:08:430101:96	51.652400, 114.384695
		село	Зубковщина	95,00	199,42	21,94				Свалка ТКО	пгт. Карымское, 75:08:430101:96	51.652400, 114.384695
		село	Маяки	292,00	612,95	67,43				Свалка ТКО	пгт. Карымское, 75:08:430101:96	51.652400, 114.384695
	Сельское поселение "Нарын-Талачинское "			724,00	1 519,79	167,18						
		село	Верхняя Талача	136,00	285,49	31,40				Свалка ТКО	пгт. Карымское, 75:08:430101:96	51.652400, 114.384695
		село	Нарын-Талача	469,00	984,51	108,30				Свалка ТКО	пгт. Карымское, 75:08:430101:96	51.652400, 114.384695
		село	Средняя Талача	119,00	249,80	27,48				Свалка ТКО	пгт. Карымское, 75:08:430101:96	51.652400, 114.384695
	Сельское поселение "Новодоронинское"			347,00	728,41	80,12						
		село	Новодоронинск	347,00	728,41	80,12				Свалка ТКО	пгт. Карымское, 75:08:430101:96	51.652400, 114.384695
	Сельское поселение "Тыргетуйское "			1 642,00	3 446,82	379,15						
		село	Кумахта	76,00	159,54	17,55				Свалка ТКО	пгт. Карымское, 75:08:430101:96	51.652400, 114.384695
		село	Тыргетуй	791,00	1 660,44	182,65				Свалка ТКО	пгт. Карымское, 75:08:430101:96	51.652400, 114.384695
		село	Шара-Горохон	775,00	1 626,85	178,95				Свалка ТКО	пгт. Карымское, 75:08:430101:96	51.652400, 114.384695
	Сельское поселение "Урульгинское"			3 584,00	7 845,66	863,02						
		село	Поселье	360,00	755,70	83,13				Свалка ТКО	пгт. Карымское, 75:08:430101:96	51.652400, 114.384695
		село	Урульга	3 224,00	7 089,96	779,90				Свалка ТКО	пгт. Карымское, 75:08:430101:96	51.652400, 114.384695
25,00	**Красночикойский муниципальный округ Забайкальского края**			**15 817,00**	**35 826,96**	**3 940,97**				Свалка ТКО	с.Красный Чикой, 75:10:700201:1683	50.376426, 108.691557
		село	Альбитуй	292,00	612,95	67,43						
		село	Гутай	47,00	98,66	10,85						

		село	Нижний Нарым	74,00	155,34	17,09						
		село	Александровка	103,00	216,21	23,78						
		село	Архангельское	510,00	1 070,57	117,76						
		село	Байхор	232,00	487,01	53,57						
		село	Гремяча	10,00	20,99	2,31						
		село	Мостовка	86,00	180,53	19,86						
		село	Этытэй	198,00	415,63	45,72						
		населенный пункт	Прииск Большая Речка	521,00	1 093,66	120,30						
		село	Маргинтуй	-	0,00	0,00						
		село	Бурсомон	132,00	277,09	30,48						
		село	Верхний Шергольджин	295,00	619,25	68,12						
		село	Котый	44,00	92,36	10,16						
		село	Средний Шергольджин	10,00	20,99	2,31						
		село	Жиндо 1-е	346,00	726,31	79,89						
		село	Жиндо 2-е	124,00	260,30	28,63						
		село	Жиндокон	153,00	321,17	35,33						
		село	Хилкотой	41,00	86,07	9,47						
		село	Аца	129,00	270,79	29,79						
		село	Захарово	640,00	1 343,46	147,78						
		село	Осиновка	135,00	283,39	31,17						
		село	Фомичево	316,00	663,33	72,97						
		село	Конкино	225,00	472,31	51,95						
		село	Барахоево	505,00	1 060,08	116,61						
		село	Большаково	98,00	205,72	22,63						
		село	Быково	70,00	146,94	16,16						
		село	Коротково	443,00	929,93	102,29						
		село	Красные Речки	98,00	205,72	22,63						
		село	Красный Чикой	5 812,00	14 524,19	1 597,66						
		село	Малоархангельск	1 001,00	2 301,38	253,15						
		село	Менза	257,00	539,48	59,34						
		село	Укыр	204,00	428,23	47,11						
		село	Шонуй	25,00	52,48	5,77						
		село	Урлук	1 006,00	2 212,31	243,35						
		село	Усть-Урлук	101,00	212,02	23,32						
		село	Афонькино	169,00	354,76	39,02						
		село	Большая Речка	7,00	14,69	1,62						
		село	Зашулан	-	0,00	0,00						
		село	Стеклозавод	41,00	86,07	9,47						
		село	Усть-Ямаровка	49,00	102,86	11,31						
		село	Черемхово	607,00	1 274,19	140,16						
		село	Ядрихино	80,00	167,93	18,47						
		село	Ямаровка	78,00	163,73	18,01						
		село	Могзон	2,00	4,20	0,46						
		село	Шимбилик	490,00	1 028,59	113,14						
		село	Семиозерье	11,00	23,09	2,54						
26,00	**Кыринский муниципальный округ Забайкальского края**			**9 949,00**	**23 139,24**	**2 545,32**				Свалка ТКО	с.Кыра, 75:11:260305:205	49.570406, 112.008035
		село	Алтан	525,00	1 102,06	121,23						
		село	Билютуй	457,00	959,32	105,52						
		село	Былыра	210,00	440,82	48,49						
		село	Верхний Ульхун	627,00	1 316,17	144,78						
		село	Тырин	170,00	356,86	39,25						
		село	Гавань	172,00	361,06	39,72						
		село	Кыра	3 130,00	8 447,62	929,24						
		село	Любовь	507,00	1 064,27	117,07						
		село	Мангут	1 888,00	4 340,66	477,47						

		село	Михайло-Павловск	217,00	455,52	50,11						
		село	Турген	56,00	117,55	12,93						
		село	Мордой	345,00	724,21	79,66						
		село	Надежный	21,00	44,08	4,85						
		село	Устье	12,00	25,19	2,77						
		село	Верхний Стан	1,00	2,10	0,23						
		село	Нижний Стан	9,00	18,89	2,08						
		село	Тарбальджей	350,00	734,71	80,82						
		село	Ульхун-Партия	457,00	959,32	105,52						
		село	Хапчеранга	652,00	1 368,65	150,55						
		село	Букукун	34,00	71,37	7,85						
		село	Шумунда	109,00	228,81	25,17						
27,00	**Нерчинский муниципальный округ Забайкальского края**			**26 450,00**	**58 638,14**	**6 450,19**				Свалка ТКО	г.Шилка, 75:24:240104:179	51.881669, 116.042766
		город	Нерчинск	15 052,00	34 605,75	3 806,63						
		село	Макеевка	29,00	60,88	6,70						
		пгт	Приисковый	1 416,00	2 972,41	326,97						
		село	Калинино	302,00	633,95	69,73						
		село	Шивки	125,00	262,40	28,86						
		село	Андронниково	151,00	316,97	34,87						
		село	Волочаевка	19,00	39,88	4,39						
		село	Котельниково	50,00	104,96	11,55						
		село	Бишигино	350,00	734,71	80,82						
		станция	Апрелково	55,00	115,45	12,70						
		село	Алеур	176,00	369,45	40,64						
		село	Борщовка	2,00	4,20	0,46						
		село	Верхние Ключи	310,00	650,74	71,58						
		село	Верхний Умыкэй	198,00	415,63	45,72						
		поселок	Заречный	802,00	1 683,53	185,19						
		поселок	Нагорный	453,00	950,92	104,60						
		село	Беломестново	127,00	266,59	29,33						
		село	Березово	220,00	461,82	50,80						
		село	Знаменка	709,00	1 488,30	163,71						
		село	Кангил	280,00	587,76	64,65						
		село	Северная Знаменка	166,00	348,46	38,33						
		село	Зюльзикан	271,00	568,87	62,58						
		село	Зюльзя	1 062,00	2 335,47	256,90						
		село	Илим	681,00	1 429,53	157,25						
		село	Левые Кумаки	218,00	457,62	50,34						
		село	Правые Кумаки	129,00	270,79	29,79						
		село	Сенная	27,00	56,68	6,23						
		село	Нижние Ключи	421,00	883,75	97,21						
		село	Олекан	725,00	1 521,89	167,41						
		село	Большой Луг	40,00	83,97	9,24						
		село	Крупянка	137,00	287,58	31,63						
		село	Олинск	864,00	1 813,67	199,50						
		село	Кулаково	61,00	128,05	14,09						
		село	Пешково	418,00	877,45	96,52						
		село	Право-Пешково	95,00	199,42	21,94						
		село	Савватеево	309,00	648,64	71,35						
28,00	**Муниципальный район "Оловянинский район" Забайкальского края**			**29 773,00**	**71 059,26**	**7 816,52**						
	Городское поселение "Золотореченское"			965,00	2 315,07	254,66						
		пгт	Золоторечинск	965,00	2 315,07	254,66				Свалка ТКО	пгт.Ясногорск, 75:14:410302:487	50.892852, 115.778514
	Городское поселение "Калангуйское"			1 173,00	2 814,07	309,55						

	Сельское поселение "Степнинское"			488,00	1 024,39	112,68						
		поселок при станции	Степь	488,00	1 024,39	112,68				Свалка ТКО	пгт.Ясногорск, 75:14:410302:487	50.892852, 115.778514
	Сельское поселение "Тургинское			447,00	938,32	103,22						
		село	Верхняя Турга	241,00	505,90	55,65				Свалка ТКО	пгт.Ясногорск, 75:14:410302:487	50.892852, 115.778514
		село	Турга	206,00	432,43	47,57				Свалка ТКО	пгт.Ясногорск, 75:14:410302:487	50.892852, 115.778514
	Сельское поселение "Улан-Цацыкское"			279,00	585,67	64,42						
		село	Улан-Цацык	279,00	585,67	64,42				Свалка ТКО	пгт.Ясногорск, 75:14:410302:487	50.892852, 115.778514
	Сельское поселение "Улятуйское"			820,00	1 721,31	189,34						
		село	Аренда	120,00	251,90	27,71				Свалка ТКО	пгт.Ясногорск, 75:14:410302:487	50.892852, 115.778514
		село	Комкай	94,00	197,32	21,71				Свалка ТКО	пгт.Ясногорск, 75:14:410302:487	50.892852, 115.778514
		село	Нижний Улятуй	318,00	667,53	73,43				Свалка ТКО	пгт.Ясногорск, 75:14:410302:487	50.892852, 115.778514
		село	Улятуй	288,00	604,56	66,50				Свалка ТКО	пгт.Ясногорск, 75:14:410302:487	50.892852, 115.778514
		село	Шивия	-	0,00	0,00				Свалка ТКО	пгт.Ясногорск, 75:14:410302:487	50.892852, 115.778514
	Сельское поселение "Уртуйское"			531,00	1 114,65	122,61						
		поселок при станции	Бырка	280,00	587,76	64,65				Свалка ТКО	пгт.Ясногорск, 75:14:410302:487	50.892852, 115.778514
		поселок	Уртуйский	251,00	526,89	57,96				Свалка ТКО	пгт.Ясногорск, 75:14:410302:487	50.892852, 115.778514
	Сельское поселение "Хада-Булакское"			538,00	1 129,35	124,23						
		поселок при станции	Хада-Булак	414,00	869,05	95,60				Свалка ТКО	г.Борзя, 75:04:440102:183	50.353161, 116.527757
		поселок	Центральный Хада-Булак	124,00	260,30	28,63				Свалка ТКО	пгт.Ясногорск, 75:14:410302:487	50.892852, 115.778514
	Сельское поселение "Хара-Быркинское"			261,00	547,88	60,27						
		село	Хара-Бырка	261,00	547,88	60,27				Свалка ТКО	пгт.Ясногорск, 75:14:410302:487	50.892852, 115.778514
	Яснинское Сельское поселение "Яснинское"			3 993,00	8 381,95	922,01						
		поселок при станции	Ясная	3 993,00	8 381,95	922,01				Свалка ТКО	пгт.Ясногорск, 75:14:410302:487	50.892852, 115.778514
29,00	**Муниципальный район "Сретенский район" Забайкальского края**			**17 869,00**	**41 874,04**	**4 606,14**						
	Городское поселение "Кокуйское"			5 550,00	13 814,27	1 519,57						
		пгт	Кокуй	5 412,00	13 524,59	1 487,70				Свалка ТКО	г.Сретенск, 75:18:570101:91	52.20701, 117.742439
		село	Баян	2,00	4,20	0,46				Свалка ТКО	г.Сретенск, 75:18:570101:91	52.20701, 117.742439
		село	Усть-Курлыч	136,00	285,49	31,40				Свалка ТКО	г.Сретенск, 75:18:570101:91	52.20701, 117.742439
	Городское поселение "Сретенское"			5 890,00	14 123,75	1 553,61						
		пгт	Сретенск	5 868,00	14 077,57	1 548,53				Свалка ТКО	г.Сретенск, 75:18:570101:91	52.20701, 117.742439
		село	Моргул	22,00	46,18	5,08				Свалка ТКО	г.Сретенск, 75:18:570101:91	52.20701, 117.742439
	Городское поселение "Усть-Карское"			1 469,00	3 524,19	387,66						
		пгт	Усть-Карск	1 469,00	3 524,19	387,66				Свалка ТКО	пгт.Чернышевск, 75:21:370301:101	52.55606, 117.017841
	Сельское поселение "Алиянское"			401,00	841,76	92,59						
		село	Алия	262,00	549,98	60,50				Свалка ТКО	г.Сретенск, 75:18:570101:91	52.20701, 117.742439

		село	Нижняя Алия	139,00	291,78	32,10				Свалка ТКО	г.Сретенск, 75:18:570101:91	52.20701, 117.742439
	Сельское поселение "Ботовское"			354,00	743,10	81,74						
		населенный пункт	Дом Отдыха Чалбучи	32,00	67,17	7,39				Свалка ТКО	г.Сретенск, 75:18:570101:91	52.20701, 117.742439
		село	Аргун	91,00	191,02	21,01				Свалка ТКО	г.Сретенск, 75:18:570101:91	52.20701, 117.742439
		село	Большие Боты	121,00	254,00	27,94				Свалка ТКО	г.Сретенск, 75:18:570101:91	52.20701, 117.742439
		село	Мангидай	105,00	220,41	24,25				Свалка ТКО	г.Сретенск, 75:18:570101:91	52.20701, 117.742439
		село	Чалбучи	5,00	10,50	1,15				Свалка ТКО	г.Сретенск, 75:18:570101:91	52.20701, 117.742439
	Сельское поселение"Верхне-Куларкинское"			509,00	1 068,47	117,53						
		село	Верхние Куларки	330,00	692,72	76,20				Свалка ТКО	г.Сретенск, 75:18:570101:91	52.20701, 117.742439
		село	Горбица	24,00	50,38	5,54				Свалка ТКО	г.Сретенск, 75:18:570101:91	52.20701, 117.742439
		село	Лужанки	18,00	37,78	4,16				Свалка ТКО	г.Сретенск, 75:18:570101:91	52.20701, 117.742439
		село	Нижние Куларки	127,00	266,59	29,33				Свалка ТКО	г.Сретенск, 75:18:570101:91	52.20701, 117.742439
		село	Усть-Черная	10,00	20,99	2,31				Свалка ТКО	г.Сретенск, 75:18:570101:91	52.20701, 117.742439
	Сельское поселение "Верхне-Куэнгинское"			526,00	1 104,16	121,46						
		разъезд	Шапка	3,00	6,30	0,69				Свалка ТКО	г.Сретенск, 75:18:570101:91	52.20701, 117.742439
		село	Болотово	110,00	230,91	25,40				Свалка ТКО	г.Сретенск, 75:18:570101:91	52.20701, 117.742439
		село	Верхняя Куэнга	413,00	866,95	95,36				Свалка ТКО	г.Сретенск, 75:18:570101:91	52.20701, 117.742439
	Сельское поселение "Дунаевское"			843,00	1 769,59	194,66						
		разъезд	3,00	11,00	23,09	2,54				Свалка ТКО	г.Сретенск, 75:18:570101:91	52.20701, 117.742439
		село	Дунаево	478,00	1 003,40	110,37				Свалка ТКО	г.Сретенск, 75:18:570101:91	52.20701, 117.742439
		село	Нижняя Куэнга	330,00	692,72	76,20				Свалка ТКО	г.Сретенск, 75:18:570101:91	52.20701, 117.742439
		село	Шеметово	24,00	50,38	5,54				Свалка ТКО	г.Сретенск, 75:18:570101:91	52.20701, 117.742439
	Сельское поселение "Молодовское"			505,00	1 060,08	116,61						
		село	Ералга	16,00	33,59	3,69				Свалка ТКО	г.Сретенск, 75:18:570101:91	52.20701, 117.742439
		село	Ломы	288,00	604,56	66,50				Свалка ТКО	г.Сретенск, 75:18:570101:91	52.20701, 117.742439
		село	Молодовск	201,00	421,93	46,41				Свалка ТКО	г.Сретенск, 75:18:570101:91	52.20701, 117.742439
	Сельское поселение "Усть-Наринзорское"			530,00	1 112,55	122,38						
		село	Делюн	56,00	117,55	12,93				Свалка ТКО	г.Сретенск, 75:18:570101:91	52.20701, 117.742439
		село	Кокертай	1,00	2,10	0,23				Свалка ТКО	г.Сретенск, 75:18:570101:91	52.20701, 117.742439
		село	Наринзор	145,00	304,38	33,48				Свалка ТКО	г.Сретенск, 75:18:570101:91	52.20701, 117.742439
		село	Усть-Наринзор	328,00	688,52	75,74				Свалка ТКО	г.Сретенск, 75:18:570101:91	52.20701, 117.742439

	Сельское поселение "Усть-Начинское"			55,00	115,45	12,70						
		село	Усть-Начин	55,00	115,45	12,70				Свалка ТКО	г.Сретенск, 75:18:570101:91	52.20701, 117.742439
	Сельское поселение "Фирсовское"			636,00	1 335,07	146,86						
		село	Бори	177,00	371,55	40,87				Свалка ТКО	г.Сретенск, 75:18:570101:91	52.20701, 117.742439
		село	Кудея	92,00	193,12	21,24				Свалка ТКО	г.Сретенск, 75:18:570101:91	52.20701, 117.742439
		село	Уктыча	42,00	88,16	9,70				Свалка ТКО	г.Сретенск, 75:18:570101:91	52.20701, 117.742439
		село	Фирсово	226,00	474,41	52,19				Свалка ТКО	г.Сретенск, 75:18:570101:91	52.20701, 117.742439
		село	Фирсово 1-е	99,00	207,82	22,86				Свалка ТКО	г.Сретенск, 75:18:570101:91	52.20701, 117.742439
	Сельское поселение "Чикичейское"			354,00	743,10	81,74						
		село	Адом	36,00	75,57	8,31				Свалка ТКО	г.Сретенск, 75:18:570101:91	52.20701, 117.742439
		село	Кулан	78,00	163,73	18,01				Свалка ТКО	г.Сретенск, 75:18:570101:91	52.20701, 117.742439
		село	Мыгжа	7,00	14,69	1,62				Свалка ТКО	г.Сретенск, 75:18:570101:91	52.20701, 117.742439
		село	Чикичей	233,00	489,10	53,80				Свалка ТКО	г.Сретенск, 75:18:570101:91	52.20701, 117.742439
	Сельское поселение "Шилко-Заводское"			247,00	518,49	57,03						
		село	Старолончаково	99,00	207,82	22,86				Свалка ТКО	г.Сретенск, 75:18:570101:91	52.20701, 117.742439
		село	Шилкинский Завод	148,00	310,68	34,17				Свалка ТКО	г.Сретенск, 75:18:570101:91	52.20701, 117.742439
30,00	**Муниципальный район "Тунгиро-Олекминский район" Забайкальского края**			**1 098,00**	**2 413,47**	**265,48**				Свалка ТКО	г.Могоча, 75:28:470101:243	53.696141, 119.831738
	Сельское поселение "Зареченское"			208,00	436,63	48,03						
		село	Заречное	208,00	436,63	48,03						
	Сельское поселение "Тупикское"			776,00	1 737,54	191,13						
		село	Тупик	776,00	1 737,54	191,13						
	Межселенная территория Тунгиро-Олекминский района			114,00	239,30	26,32						
		село	Гуля	16,00	33,59	3,69						
		село	Моклакан	55,00	115,45	12,70						
		село	Средняя Олекма	43,00	90,26	9,93						
31,00	**Хилокский муниципальный округ Забайкальского края**			**24 713,00**	**58 205,81**	**6 402,64**						
		пгт	Могзон	2 773,00	6 652,54	731,78				Свалка ТКО	с.Улеты, 75:19:44004:248	51.398953, 112.464698
		село	Загарино	31,00	65,07	7,16				Свалка ТКО	с.Улеты, 75:19:44004:248	51.398953, 112.464698
		село	Улетка	-	0,00	0,00				Свалка ТКО	г.Хилок, 75:20:121004:68	51.339829, 110.508771
		город	Хилок	9 726,00	24 305,27	2 673,58				Свалка ТКО	г.Хилок, 75:20:121004:68	51.339829, 110.508771
		село	Жилкин Хутор	9,00	18,89	2,08				Свалка ТКО	г.Хилок, 75:20:121004:68	51.339829, 110.508771
		село	Сосновка	-	0,00	0,00				Свалка ТКО	г.Хилок, 75:20:121004:68	51.339829, 110.508771
		село	Бада	3 061,00	7 037,48	774,12				Свалка ТКО	г.Хилок, 75:20:121004:68	51.339829, 110.508771
		село	Зурун	238,00	499,60	54,96				Свалка ТКО	г.Хилок, 75:20:121004:68	51.339829, 110.508771

		село	Тэрэпхэн	172,00	361,06	39,72				Свалка ТКО	г.Хилок, 75:20:121004:68	51.339829, 110.508771
		село	Глинка	211,00	442,92	48,72				Свалка ТКО	г.Хилок, 75:20:121004:68	51.339829, 110.508771
		поселок при станции	Жипхеген	1 076,00	2 581,37	283,95				Свалка ТКО	г.Хилок, 75:20:121004:68	51.339829, 110.508771
		село	Закульта	316,00	663,33	72,97				Свалка ТКО	г.Хилок, 75:20:121004:68	51.339829, 110.508771
		село	Мухор-Шибирка	5,00	10,50	1,15				Свалка ТКО	г.Хилок, 75:20:121004:68	51.339829, 110.508771
		село	Ушоты	106,00	222,51	24,48				Свалка ТКО	г.Хилок, 75:20:121004:68	51.339829, 110.508771
		село	Шиля	89,00	186,83	20,55				Свалка ТКО	г.Хилок, 75:20:121004:68	51.339829, 110.508771
		село	Гыршелун	639,00	1 341,36	147,55				Свалка ТКО	г.Хилок, 75:20:121004:68	51.339829, 110.508771
		село	Линево Озеро	1 977,00	4 742,90	521,72				Свалка ТКО	г.Хилок, 75:20:121004:68	51.339829, 110.508771
		село	Укурик		0,00	0,00				Свалка ТКО	с.Улеты, 75:19:44004:248	51.398953, 112.464698
		село	Аренур	1,00	2,10	0,23				Свалка ТКО	г.Хилок, 75:20:121004:68	51.339829, 110.508771
		село	Дайгур	57,00	119,65	13,16				Свалка ТКО	г.Хилок, 75:20:121004:68	51.339829, 110.508771
		село	Сарантуй	16,00	33,59	3,69				Свалка ТКО	г.Хилок, 75:20:121004:68	51.339829, 110.508771
		село	Тайдут	13,00	27,29	3,00				Свалка ТКО	г.Хилок, 75:20:121004:68	51.339829, 110.508771
		село	Харагун	1 369,00	3 010,60	331,17				Свалка ТКО	г.Хилок, 75:20:121004:68	51.339829, 110.508771
		село	Харагун-Саранка	371,00	778,79	85,67				Свалка ТКО	г.Хилок, 75:20:121004:68	51.339829, 110.508771
		село	Центральный Харагун	553,00	1 160,84	127,69				Свалка ТКО	г.Хилок, 75:20:121004:68	51.339829, 110.508771
		село	Улястуй	28,00	58,78	6,47				Свалка ТКО	г.Хилок, 75:20:121004:68	51.339829, 110.508771
		село	Хилогосон	208,00	436,63	48,03				Свалка ТКО	г.Хилок, 75:20:121004:68	51.339829, 110.508771
		село	Алентуйка	138,00	289,68	31,87				Свалка ТКО	г.Хилок, 75:20:121004:68	51.339829, 110.508771
		село	Хушенга	1 314,00	2 889,64	317,86				Свалка ТКО	г.Хилок, 75:20:121004:68	51.339829, 110.508771
		село	Энгорок	127,00	266,59	29,33				Свалка ТКО	г.Хилок, 75:20:121004:68	51.339829, 110.508771
32,00	**Муниципальный район "Чернышевский район" Забайкальского края**			**29 154,00**	**68 148,13**	**7 496,29**				Свалка ТКО	пгт.Чернышевск, 75:21:370301:101	52.55606, 117.017841
	Городское поселение "Аксеново-Зиловское"			2 687,00	6 169,83	678,68						
		пгт	Аксеново-Зиловское	2 648,00	6 087,96	669,68						
		поселок при станции	Арчикой	4,00	8,40	0,92						
		поселок при станции	Зудыра	35,00	73,47	8,08						
	Городское поселение "Букачачинское"			1 245,00	2 849,96	313,50						
		пгт	Букачача	1 183,00	2 719,81	299,18						
		село	Бородинск	37,00	77,67	8,54						
		село	Бухта	21,00	44,08	4,85						
		село	Усть-Горбица	4,00	8,40	0,92						

	Городское поселение "Жирекенское"			3 430,00	7 883,45	867,18						
		пгт	Жирекен	3 418,00	7 858,26	864,41						
		поселок при станции	Ковекта	2,00	4,20	0,46						
		село	Озерная	10,00	20,99	2,31						
	Городское поселение "Чернышевское"			13 521,00	33 788,98	3 716,79						
		пгт	Чернышевск	13 521,00	33 788,98	3 716,79						
	Сельское поселение "Алеурское"			975,00	2 046,68	225,13						
		поселок при станции	Алеур	15,00	31,49	3,46						
		село	Алеур	265,00	556,28	61,19						
		село	Алеур 1-й	337,00	707,42	77,82						
		село	Алеур 2-й	340,00	713,71	78,51						
		село	Улей	18,00	37,78	4,16						
	Сельское поселение "Байгульское"			824,00	1 729,71	190,27						
		село	Байгул	514,00	1 078,97	118,69						
		село	Сухой Байгул	310,00	650,74	71,58						
	Сельское поселение "Бушулейское"			243,00	510,10	56,11						
		село	Бушулей	243,00	510,10	56,11						
	Сельское поселение "Гаурское"			428,00	898,44	98,83						
		село	Гаур	428,00	898,44	98,83						
	Сельское поселение "Икшицкое"			221,00	463,91	51,03						
		село	Икшица	221,00	463,91	51,03						
		село	Посельское	-	0,00	0,00						
	Сельское поселение "Комсомольское"			1 475,00	3 096,26	340,59						
		поселок	Багульный	431,00	904,74	99,52						
		поселок при станции	Ареда	293,00	615,05	67,66						
		село	Комсомольское	751,00	1 576,47	173,41						
	Сельское поселение "Курлыченское"			107,00	224,61	24,71						
		село	Курлыч	107,00	224,61	24,71						
	Сельское поселение "Мильгидунское"			636,00	1 335,07	146,86						
		поселок при станции	Налгекан	4,00	8,40	0,92						
		село	Кумаканда	25,00	52,48	5,77						
		село	Мильгидун	389,00	816,57	89,82						
		село	Нижний Мильгидун	218,00	457,62	50,34						
	Сельское поселение "Новоильинское"			216,00	453,42	49,88						
		село	Новоильинск	216,00	453,42	49,88						
	Сельское поселение "Новооловское"			392,00	822,87	90,52						
		село	Кадая	168,00	352,66	38,79						
		село	Новый Олов	224,00	470,21	51,72						
	Сельское поселение " Старооловское"			582,00	1 221,71	134,39						
		село	Старый Олов	582,00	1 221,71	134,39						
	Сельское поселение "Укурейское"			541,00	1 135,65	124,92						
		село	Станция-Укурей	278,00	583,57	64,19						
		село	Укурей	238,00	499,60	54,96						
		село	Шивия-Наделяево	25,00	52,48	5,77						
		село	Щебеночный Завод	-	0,00	0,00						
	Сельское поселение "Урюмское"			693,00	1 454,72	160,02						
		поселок при станции	Ульякан	267,00	560,48	61,65						
		поселок при станции	Урюм	426,00	894,24	98,37						
	Сельское поселение "Утанское"			938,00	2 062,77	226,91						
		село	Утан	938,00	2 062,77	226,91						
33,00	**Читинский муниципальный округ Забайкальского края**			**71 661,00**	**164 247,37**	**18 067,21**						

		пгт	Атамановка	10 954,00	30 658,93	3 372,48				Свалка ТКО	г.Чита, 75:32:040362:137	52.121689, 113.361901
		поселок	Каменка	12,00	25,19	2,77				Свалка ТКО	г.Чита, 75:32:040362:137	52.121689, 113.361901
		пгт	Новокручининский	8 796,00	24 618,95	2 708,08				Свалка ТКО	г.Чита, 75:32:040362:137	52.121689, 113.361901
		село	Александровка	1 060,00	2 225,11	244,76				Свалка ТКО	г.Чита, 75:32:040362:137	52.121689, 113.361901
		село	Арахлей	675,00	1 416,93	155,86				Свалка ТКО	г.Чита, 75:32:040362:137	52.121689, 113.361901
		село	Иван-Озеро	129,00	270,79	29,79				Свалка ТКО	г.Чита, 75:32:040362:137	52.121689, 113.361901
		село	Преображенка	148,00	310,68	34,17				Свалка ТКО	г.Чита, 75:32:040362:137	52.121689, 113.361901
		село	Тасей	99,00	207,82	22,86				Свалка ТКО	г.Чита, 75:32:040362:137	52.121689, 113.361901
		село	Беклемишево	1 183,00	2 483,31	273,16				Свалка ТКО	г.Чита, 75:32:040362:137	52.121689, 113.361901
		село	Иргень	317,00	665,43	73,20				Свалка ТКО	с.Улеты, 75:19:44004:248	51.398953, 112.464698
		село	Шакша	219,00	459,72	50,57				Свалка ТКО	г.Чита, 75:32:040362:137	52.121689, 113.361901
		поселок при станции	Береговой	217,00	455,52	50,11				Свалка ТКО	г.Чита, 75:32:040362:137	52.121689, 113.361901
		поселок при станции	Ручейки	37,00	77,67	8,54				Свалка ТКО	г.Чита, 75:32:040362:137	52.121689, 113.361901
		село	Верх-Чита	1 585,00	3 327,17	365,99				Свалка ТКО	г.Чита, 75:32:040362:137	52.121689, 113.361901
		село	Мухор-Кондуй	14,00	29,39	3,23				Свалка ТКО	г.Чита, 75:32:040362:137	52.121689, 113.361901
		село	Домна	6 469,00	13 579,47	1 493,74				Свалка ТКО	г.Чита, 75:32:040362:137	52.121689, 113.361901
		населенный пункт	Лесоучасток Верх-Нарым	32,00	67,17	7,39				Свалка ТКО	г.Чита, 75:32:040362:137	52.121689, 113.361901
		село	Верх-Нарым	205,00	430,33	47,34				Свалка ТКО	г.Чита, 75:32:040362:137	52.121689, 113.361901
		село	Елизаветино	622,00	1 305,68	143,62				Свалка ТКО	г.Чита, 75:32:040362:137	52.121689, 113.361901
		село	Засопка	5 504,00	11 553,78	1 270,92				Свалка ТКО	г.Чита, 75:32:040362:137	52.121689, 113.361901
		поселок при станции	Ингода	1 035,00	2 172,63	238,99				Свалка ТКО	г.Чита, 75:32:040362:137	52.121689, 113.361901
		село	Домно-Ключи	290,00	608,76	66,96				Свалка ТКО	с.Улеты, 75:19:44004:248	51.398953, 112.464698
		село	Колочное 1-е	25,00	52,48	5,77				Свалка ТКО	г.Чита, 75:32:040362:137	52.121689, 113.361901
		село	Колочное 2-е	740,00	1 553,38	170,87				Свалка ТКО	г.Чита, 75:32:040362:137	52.121689, 113.361901
		село	Черново	276,00	579,37	63,73				Свалка ТКО	г.Чита, 75:32:040362:137	52.121689, 113.361901
		поселок	Ленинский	194,00	407,24	44,80				Свалка ТКО	г.Чита, 75:32:040362:137	52.121689, 113.361901
		поселок	Лесной Городок	771,00	1 618,45	178,03				Свалка ТКО	с.Улеты, 75:19:44004:248	51.398953, 112.464698
		поселок	Хвойный	35,00	73,47	8,08				Свалка ТКО	с.Улеты, 75:19:44004:248	51.398953, 112.464698
		село	Кука	203,00	426,13	46,87				Свалка ТКО	с.Улеты, 75:19:44004:248	51.398953, 112.464698

		поселок при станции	Кука	150,00	314,87	34,64				Свалка ТКО	с.Улеты, 75:19:44004:248	51.398953, 112.464698
		село	Яблоново	600,00	1 259,50	138,54				Свалка ТКО	с.Улеты, 75:19:44004:248	51.398953, 112.464698
34,00	**Муниципальный район "Шилкинский район" Забайкальского края**			**35 034,00**	**82 320,46**	**9 055,25**				Свалка ТКО	г.Шилка, 75:24:240104:179	51.881669, 116.042766
	Городское поселение "Первомайское"			11 358,00	28 217,31	3 103,90						
		пгт	Первомайский	10 942,00	27 344,06	3 007,85						
		село	Солнцево	232,00	487,01	53,57						
		село	Уненкер	123,00	258,20	28,40						
		село	Шиванда	61,00	128,05	14,09						
	Городское поселение "Холбонское"			2 239,00	5 278,49	580,63						
		пгт	Холбон	1 929,00	4 627,75	509,05						
		село	Арбагар	310,00	650,74	71,58						
	Городское поселение "Шилкинское"			12 087,00	28 853,55	3 173,89						
		город	Шилка	11 608,00	27 848,06	3 063,29						
		село	Митрофаново	479,00	1 005,50	110,60						
	Сельское поселение "Богомягковское"			1 020,00	2 141,14	235,53						
		село	Богомягково	505,00	1 060,08	116,61						
		село	Кокуй-Комогорцево	163,00	342,16	37,64						
		село	Кыэкен	47,00	98,66	10,85						
		село	Средняя Кия	305,00	640,24	70,43						
	Сельское поселение "Верхнехилинское"			1 019,00	2 139,04	235,29						
		село	Васильевка	103,00	216,21	23,78						
		село	Верхняя Хила	783,00	1 643,64	180,80						
		село	Ульяновка	133,00	279,19	30,71						
	Сельское поселение "Галкинское"			828,00	1 738,10	191,19						
		село	Галкино	361,00	757,80	83,36						
		село	Зубарево	130,00	272,89	30,02						
		село	Нижнее Галкино	129,00	270,79	29,79						
		село	Саввино	208,00	436,63	48,03						
	Сельское поселение "Казановское"			1 206,00	2 875,55	316,31						
		поселок при станции	Онон	59,00	123,85	13,62						
		село	Казаново	1 147,00	2 751,70	302,69						
	Сельское поселение "Мирсановское"			679,00	1 425,33	156,79						
		село	Апрелково	9,00	18,89	2,08						
		село	Кибасово	136,00	285,49	31,40						
		село	Мирсаново	534,00	1 120,95	123,30						
	Сельское поселение "Новоберезовское"			634,00	1 330,87	146,40						
		село	Золотухино	184,00	386,25	42,49						
		село	Нижняя Хила	100,00	209,92	23,09						
		село	Новоберезовское	268,00	562,57	61,88						
		село	Островки	82,00	172,13	18,93						
	Сельское поселение "Номоконовское"			490,00	1 028,59	113,14						
		село	Берея	63,00	132,25	14,55						
		село	Нижнее Номоконово	224,00	470,21	51,72						
		село	Номоконово	203,00	426,13	46,87						
	Сельское поселение "Ононское"			1 257,00	2 638,64	290,25						
		село	Новое	48,00	100,76	11,08						
		село	Ононское	954,00	2 002,60	220,29						
		село	Усть-Ножовая	255,00	535,29	58,88						
	Сельское поселение "Размахнинское"			1 004,00	2 107,56	231,83						
		село	Байцетуй	106,00	222,51	24,48						
		село	Краснoярово	146,00	306,48	33,71						
		село	Размахнино	752,00	1 578,57	173,64						
	Сельское поселение "Усть-Теленгуйское"			451,00	946,72	104,14						

ПРИЛОЖЕНИЕ № 7.2
к территориальной схеме обращения
с отходами Забайкальского края

Перспективная схема потоков (2026 год)

	Наименование муниципального образования	Вид населенного пункта	Наименование населенного пункта	Численность населения	ИТОГО количество производимых отходов (куб.м)	ИТОГО количество производимых отходов (т)	Объект перегрузки			Количество отходов, поступающих на обработку (т)	Объект обработки			% выборки ВМР	Количество выбранных ВМР	Количество отходов, поступающих на захоронение	Объект размещения		
							Наименование	Адрес	Координаты		Наименование	Адрес	Координаты				Наименование	Адрес	Координаты
	Забайкальский край			984 395,00	**2 596 780,15**	**285 645,82**				149 147,76					16 634,95	269 010,87			
1	Городской округ "Город Чита"			333 159,00	**1 045 700,81**	**115 027,09**				100 000,00					10 000,00	105 027,09	Свалка ТКО	г.Чита, 75:32:040362:137	52.121689, 113.361901
	внутригородские районы	район	Железнодорожный	50 325,00	157 957,29	14 940,00				14 940,00	МСК, мощностью 100000 т/год	г.Чита	52.0648277, 113.5080717	10,00	1 494,00	13 446,00			
						2 435,30									0,00	2 435,30			
		район	Ингодинский	69 489,00	218 108,18	23 991,90				23 991,90	МСК, мощностью 100000 т/год	г.Чита	52.0648277, 113.5080717	10,00	2 399,19	21 592,71			
		район	Центральный	129 013,00	404 938,78	44 543,27				44 543,27	МСК, мощностью 100000 т/год	г.Чита	52.0648277, 113.5080717	10,00	4 454,33	40 088,94			
		район	Черновский	84 332,00	264 696,56	16 524,83				16 524,83	МСК, мощностью 100000 т/год	г.Чита	52.0648277, 113.5080717	10,00	1 652,48	14 872,35			
						12 591,79									0,00	12 591,79			
2	Городской округ ЗАТО "Поселок Горный"			7 335,00	**17 596,96**	**1 935,67**				0,00					0,00	1 935,67	Свалка ТКО	г.Чита, 75:32:040362:137	52.121689, 113.361901
		пгт	Горный	7 335,00	17 596,96	1 935,67									0,00	1 935,67			
3	Городской округ "Поселок Агинское"			16 649,00	**41 572,26**	**4 572,95**				0,00					0,00	4 572,95	Свалка ТКО	пгт.Агинское, 80:01:180182:57, 80:01:180182:220	51.562921, 116.553119
		пгт	Агинское	16 565,00	41 395,94	4 553,55									0,00	4 553,55			
		село	Хусатуй	84,00	176,33	19,40									0,00	19,40			
4	Агинский муниципальный округ Забайкальского края			15 646,00	**32 843,46**	**3 612,78**				0,00					0,00	3 612,78	Свалка ТКО	пгт.Агинское, 80:01:180182:57, 80:01:180182:220	51.562921, 116.553119
		пгт	Новоорловск	3 053,00	6 408,74	704,96									0,00	704,96			
		пгт	Орловский	1 796,00	3 770,09	414,71									0,00	414,71			
		село	Дэлбэрхэй	37,00	77,67	8,54									0,00	8,54			
		село	Занта	4,00	8,40	0,92									0,00	0,92			
		село	Амитхаша	1 310,00	2 749,90	302,49									0,00	302,49			
		село	Восточная Амитхаша	1 755,00	3 684,03	405,24									0,00	405,24			
		село	Будулан	291,00	610,86	67,19									0,00	67,19			
		село	Западный Будулан	299,00	627,65	69,04									0,00	69,04			
		село	Гуней	673,00	1 412,73	155,40									0,00	155,40			
		село	Верхний Кункур	405,00	850,16	93,52									0,00	93,52			
		село	Кункур	392,00	822,87	90,52									0,00	90,52			
		село	Цугол	22,00	46,18	5,08									0,00	5,08			
		село	Сахюрта	573,00	1 202,82	132,31									0,00	132,31			
		село	Судунтуй	917,00	1 924,93	211,74									0,00	211,74			
		село	Баян-Булак	163,00	342,16	37,64									0,00	37,64			
		село	Булактуй	188,00	394,64	43,41									0,00	43,41			
		село	Лаха	150,00	314,87	34,64									0,00	34,64			
		село	Урда-Ага	1 045,00	2 193,62	241,30									0,00	241,30			
		село	Верхняя Салия	1,00	2,10	0,23									0,00	0,23			
		село	Пунцук	15,00	31,49	3,46									0,00	3,46			
		село	Хойто-Ага	594,00	1 246,90	137,16									0,00	137,16			
		село	Цокто-Хангил	821,00	1 723,41	189,58									0,00	189,58			
		село	Заречный Челутай	128,00	268,69	29,56									0,00	29,56			
		село	Челутай	565,00	1 186,03	130,46									0,00	130,46			
		село	Аргалей	176,00	369,45	40,64									0,00	40,64			
		село	Лесозавод	11,00	23,09	2,54									0,00	2,54			
		село	Южный Аргалей	262,00	549,98	60,50									0,00	60,50			
5	Дульдургинский муниципальный округ Забайкальского края			13 633,00	**31 124,47**	**3 423,69**				0,00					0,00	3 423,69	Свалка ТКО	с.Дульдурга, 80:03:170101:185	50.685513, 113.631283
		село	Алханай	251,00	526,89	57,96									0,00	57,96			
		село	Северный Алханай	374,00	785,09	86,36									0,00	86,36			
		село	Южный Алханай	311,00	652,84	71,81									0,00	71,81			
		село	Ара-Иля	212,00	445,02	48,95									0,00	48,95			
		село	Бальзино	588,00	1 234,31	135,77									0,00	135,77			
		село	Красноярово	170,00	356,86	39,25									0,00	39,25			
		село	Дульдурга	6 599,00	16 358,97	1 799,49									0,00	1 799,49			
		село	Восточный Зуткулей	246,00	516,39	56,80									0,00	56,80			
		село	Зуткулей	301,00	631,85	69,50									0,00	69,50			
		село	Северный Зуткулей	365,00	766,19	84,28									0,00	84,28			
		село	Южный Зуткулей	316,00	663,33	72,97									0,00	72,97			
		село	Иля	253,00	531,09	58,42									0,00	58,42			
		село	Верхний Таптанай	384,00	806,08	88,67									0,00	88,67			
		село	Таптанай	328,00	688,52	75,74									0,00	75,74			
		хутор	Бурал	5,00	10,50	1,15									0,00	1,15			
		село	Восточный Токчин	337,00	707,42	77,82									0,00	77,82			
		село	Западный Токчин	409,00	858,56	94,44									0,00	94,44			
		село	Токчин	371,00	778,79	85,67									0,00	85,67			
		село	Западный Узон	299,00	627,65	69,04									0,00	69,04			
		село	Северный Узон	349,00	732,61	80,59									0,00	80,59			
		село	Узон	228,00	478,61	52,65									0,00	52,65			

	Наименование муниципального образования	Вид населенного пункта	Наименование населенного пункта	Численность населения	ИТОГО количество производимых отходов (куб.м)	ИТОГО количество производимых отходов (т)	Объект перегрузки			Количество отходов, поступающих на обработку (т)	Объект обработки			% выборки ВМР	Количество выбранных ВМР	Количество отходов, поступающих на захоронение	Объект размещения		
							Наименование	Адрес	Координаты		Наименование	Адрес	Координаты				Наименование	Адрес	Координаты
		село	Южный Узон	146,00	306,48	33,71									0,00	33,71			
		село	Новый Чиндалей	244,00	512,20	56,34									0,00	56,34			
		село	Старый Чиндалей	179,00	375,75	41,33									0,00	41,33			
		село	Чиндалей	368,00	772,49	84,97									0,00	84,97			
6	Моготуйский муниципальный округ Забайкальского края			22 380,00	**52 701,45**	**5 797,16**				0,00					0,00	5 797,16	Свалка ТКО	пгт.Могойтуй, 80:02:040401:1301	51.303263, 114.966579
		пгт	Моготуй	10 601,00	27 975,45	3 077,30									0,00	3 077,30			
		село	Ага-Хангил	712,00	1 494,60	164,41									0,00	164,41			
		село	Гомбын-Хунды	30,00	62,97	6,93									0,00	6,93			
		село	Хайласан	288,00	604,56	66,50									0,00	66,50			
		село	Боржигантай	643,00	1 349,76	148,47									0,00	148,47			
		село	Догой	434,00	911,04	100,21									0,00	100,21			
		село	Уронай	56,00	117,55	12,93									0,00	12,93			
		село	Харганаша	37,00	77,67	8,54									0,00	8,54			
		село	Зугалай	871,00	1 828,37	201,12									0,00	201,12			
		село	Кусоча	633,00	1 328,77	146,16									0,00	146,16			
		село	Ерама	13,00	27,29	3,00									0,00	3,00			
		село	Зунор	28,00	58,78	6,47									0,00	6,47			
		село	Нуринск	729,00	1 530,29	168,33									0,00	168,33			
		село	Ортуй	725,00	1 521,89	167,41									0,00	167,41			
		село	Нарин	161,00	337,96	37,18									0,00	37,18			
		село	Усть-Нарин	290,00	608,76	66,96									0,00	66,96			
		поселок при станции	Бурятская	110,00	230,91	25,40									0,00	25,40			
		хутор	Западный Ушарбай	0,00											0,00	0,00			
		село	Новый Ушарбай	0,00											0,00	0,00			
		разъезд	67,00	8,00	16,79	1,85									0,00	1,85			
		разъезд	69,00	-	0,00	0,00									0,00	0,00			
		разъезд	Перевал	9,00	18,89	2,08									0,00	2,08			
		село	Ушарбай	736,00	1 544,98	169,95									0,00	169,95			
		село	Хара-Шибирь	1 165,00	2 445,52	269,01									0,00	269,01			
		поселок при станции	Ага	657,00	1 379,15	151,71									0,00	151,71			
		поселок при станции	Булак	29,00	60,88	6,70									0,00	6,70			
		поселок при станции	Остречная	39,00	81,87	9,01									0,00	9,01			
		разъезд	71,00	44,00	92,36	10,16									0,00	10,16			
		село	Ара-Булак	113,00	237,21	26,09									0,00	26,09			
		село	Верхняя Ага	78,00	163,73	18,01									0,00	18,01			
		село	Курилжа	105,00	220,41	24,25									0,00	24,25			
		село	Нижняя Ага	248,00	520,59	57,27									0,00	57,27			
		село	Улан-Сарта	17,00	35,69	3,93									0,00	3,93			
		село	Цаган-Ола	923,00	1 937,52	213,13									0,00	213,13			
		село	Бильчиртуй	149,00	312,77	34,41									0,00	34,41			
		село	Известковое	229,00	480,71	52,88									0,00	52,88			
		село	Толон	320,00	671,73	73,89									0,00	73,89			
		село	Цаган-Челутай	470,00	986,61	108,53									0,00	108,53			
		село	Цугол	680,00	1 427,43	157,02									0,00	157,02			
7	Акшинский муниципальный округ Забайкальского края			8 437,00	**18 494,86**	**2 034,43**				0,00					0,00	2 034,43	Свалка ТКО	с.Акша, 75:01:170102:463	50.292678, 113.320489
	Акшинский	село	Акша	3 269,00	7 646,40	841,10									0,00	841,10			
	Бытэвское	село	Бытэв	334,00	701,12	77,12									0,00	77,12			
	Урейское	село	Дорожное	144,00	302,28	33,25									0,00	33,25			
	Курулгинское	село	Курулга	367,00	770,39	84,74									0,00	84,74			
	Могойтуйское	село	Могойтуй	637,00	1 337,16	147,09									0,00	147,09			
	Нарасунское	село	Нарасун	784,00	1 645,74	181,03									0,00	181,03			
	Новокургатайское	село	Новоказачинск	99,00	207,82	22,86									0,00	22,86			
	Новокургатайское	село	Новокургатай	510,00	1 070,57	117,76									0,00	117,76			
	Оройское	село	Орой	320,00	671,73	73,89									0,00	73,89			
	Улачинское	село	Такеча	133,00	279,19	30,71									0,00	30,71			
	Тохторское	село	Тохтор	257,00	539,48	59,34									0,00	59,34			
	Убур-Тохторское	село	Убур-Тохтор	145,00	304,38	33,48									0,00	33,48			
	Улачинское	село	Улача	290,00	608,76	66,96									0,00	66,96			
	Урейское	село	Урейск	774,00	1 624,75	178,72									0,00	178,72			
	Усть-Илинское	село	Усть-Иля	374,00	785,09	86,36									0,00	86,36			
8	Александрово-Заводский муниципальный округ Забайкальского края			5 560,00	**12 363,05**	**1 359,94**	МПС, мощностью 4500 т/год	с.Калга	50.929232, 118.939714	1 359,94	МСК, мощностью 50000 т/год, МКП "ДорСервис"	г.Краснокаменск, 75:09:300301:115	50.112712, 117.939486		183,59	1 176,34	Полигон ТКО, МКП "ДорСервис"	г.Краснокаменск, 75:09:300301:1	50.113150, 117.941016
	Алексадрово-Заводское	село	Александровский Завод	1 384,00	3 596,96	395,67				395,67				13,50	53,41	342,25			
	Алексадрово-Заводское	село	Журавлево	73,00	153,24	16,86				16,86				13,50	2,28	14,58			
	Бохтинское	село	Бохто	290,00	608,76	66,96				66,96				13,50	9,04	57,92			
	Бохтинское	село	Верхний Аленуй	137,00	287,58	31,63				31,63				13,50	4,27	27,36			
	Бохтинское	село	Кокуй 2-й	102,00	214,11	23,55				23,55				13,50	3,18	20,37			
	Бутунайское	село	Бутунтай	449,00	942,52	103,68				103,68				13,50	14,00	89,68			
	Бутунайское	село	Мулино	89,00	186,83	20,55				20,55				13,50	2,77	17,78			
	Кузнецовское	село	Кузнецово	170,00	356,86	39,25				39,25				13,50	5,30	33,95			
	Манкечурское	село	Васильевский Хутор	177,00	371,55	40,87				40,87				13,50	5,52	35,35			
	Манкечурское	село	Манкечур	351,00	736,81	81,05				81,05				13,50	10,94	70,11			

	Наименование муниципального образования	Вид населенного пункта	Наименование населенного пункта	Численность населения	ИТОГО количество производимых отходов (куб.м)	ИТОГО количество производимых отходов (т)	Объект перегрузки			Количество отходов, поступающих на обработку (т)	Объект обработки			% выборки ВМР	Количество выбранных ВМР	Количество отходов, поступающих на захоронение	Объект размещения		
							Наименование	Адрес	Координаты		Наименование	Адрес	Координаты				Наименование	Адрес	Координаты
	Манкечурское	село	Почекуй	3,00	6,30	0,69				0,69				13,50	0,09	0,60			
	Маньковское	село	Маньково	184,00	386,25	42,49				42,49				13,50	5,74	36,75			
	Николаевское	село	Николаевка	92,00	193,12	21,24				21,24				13,50	2,87	18,38			
	Ново-Акатуйское	село	Базаново	44,00	92,36	10,16				10,16				13,50	1,37	8,79			
	Ново-Акатуйское	село	Новый Акатуй	585,00	1 228,01	135,08				135,08				13,50	18,24	116,85			
	Ново-Акатуйское	село	Старый Акатуй	89,00	186,83	20,55				20,55				13,50	2,77	17,78			
	онон-Борзинское	село	Клин	78,00	163,73	18,01				18,01				13,50	2,43	15,58			
	онон-Борзинское	село	Онон-Борзя	191,00	400,94	44,10				44,10				13,50	5,95	38,15			
	Первокукуйское	село	Кокуй 1-й	125,00	262,40	28,86				28,86				13,50	3,90	24,97			
	Первокукуйское	село	Красноярово	93,00	195,22	21,47				21,47				13,50	2,90	18,58			
	Савво-Борзинское	село	Савво-Борзя	115,00	241,40	26,55				26,55				13,50	3,58	22,97			
	Чиндагатайское	село	Чиндагатай	270,00	566,77	62,35				62,35				13,50	8,42	53,93			
	Чиндагатайское	село	Шара	7,00	14,69	1,62				1,62				13,50	0,22	1,40			
	Чиндагатайское	село	Шаракан	7,00	14,69	1,62				1,62				13,50	0,22	1,40			
	Шаранчинское	село	Кириллиха	106,00	222,51	24,48				24,48				13,50	3,30	21,17			
	Шаранчинское	село	Кутугай	114,00	239,30	26,32				26,32				13,50	3,55	22,77			
	Шаранчинское	село	Шаранча	235,00	493,30	54,26				54,26				13,50	7,33	46,94			
9	Балейский муниципальный округ Забайкальского края			15 274,00	**37 890,40**	**4 167,94**									0,00	4 167,94	Свалка ТКО	г.Балей, 75:03:430101:181	51.562921, 116.553119
		город	Балей	10 052,00	26 928,58	2 962,14									0,00	2 962,14			
	Нижнеильдиканское	село	Алия	139,00	291,78	32,10									0,00	32,10			
	Нижнекокуйское	село	Барановск	39,00	81,87	9,01									0,00	9,01			
	Казаковское	село	Большое Казаково	85,00	178,43	19,63									0,00	19,63			
	Подойницынское	село	Бочкарево	38,00	79,77	8,77									0,00	8,77			
	Подойницынское	село	Буторино	67,00	140,64	15,47									0,00	15,47			
	Подойницынское	село	Верхний Кокуй	79,00	165,83	18,24									0,00	18,24			
	Нижнеильдиканское	село	Гробово	88,00	184,73	20,32									0,00	20,32			
	Ундино-Посельское	село	Джида	-	0,00	0,00									0,00	0,00			
	Ундинское	село	Елкино	83,00	174,23	19,17									0,00	19,17			
	Нижнегирюнинское	село	Жетково	28,00	58,78	6,47									0,00	6,47			
	Жидкинское	село	Жидка	268,00	562,57	61,88									0,00	61,88			
	Нижнеильдиканское	село	Журавлево	19,00	39,88	4,39									0,00	4,39			
	Казаковское	село	Казаковский Промысел	429,00	900,54	99,06									0,00	99,06			
	Жидкинское	село	Колобово	226,00	474,41	52,19									0,00	52,19			
	Нижнекокуйское	населенный пункт	Лесоучасток Саранная	125,00	262,40	28,86									0,00	28,86			
	Ундинское	село	Лесково	45,00	94,46	10,39									0,00	10,39			
	Нижнегирюнинское	село	Ложниково	66,00	138,54	15,24									0,00	15,24			
	Подойницынское	село	Ложниково	93,00	195,22	21,47									0,00	21,47			
	Матусовское	село	Матусово	337,00	707,42	77,82									0,00	77,82			
	Нижнегирюнинское	село	Нижнее Гирюнино	149,00	312,77	34,41									0,00	34,41			
	Нижнеильдиканское	село	Нижний Ильдикан	396,00	831,27	91,44									0,00	91,44			
	Нижнекокуйское	село	Нижний Кокуй	222,00	466,01	51,26									0,00	51,26			
	Матусовское	село	Новоивановка	140,00	293,88	32,33									0,00	32,33			
	Подойницынское	село	Онохово	88,00	184,73	20,32									0,00	20,32			
	Подойницынское	село	Подойницыно	392,00	822,87	90,52									0,00	90,52			
	Нижнегирюнинское	населенный пункт	Рудник Жетково	24,00	50,38	5,54									0,00	5,54			
	Матусовское	село	Сарбактуй	156,00	327,47	36,02									0,00	36,02			
	Ундинское	село	Унда	618,00	1 297,28	142,70									0,00	142,70			
	Ундино-Посельское	село	Ундино-Поселье	621,00	1 303,58	143,39									0,00	143,39			
	Подойницынское	село	Ургучан	111,00	233,01	25,63									0,00	25,63			
	Жидкинское	село	Усть-Ягье	51,00	107,06	11,78									0,00	11,78			
10	Газимуро-Заводский муниципальный округ Забайкальского края			7 885,00	**23 482,40**	**2 583,06**									0,00	2 583,06	Свалка ТКО	с.Газимурский Завод, 75:05:340203:87	51.579758, 118.359259
	Батаканское	село	Батакан	284,00	624,55	68,70									0,00	68,70			
	Кактолгинское	село	Будюмкан	165,00	362,85	39,91									0,00	39,91			
	Буруканское	село	Бура	41,00	90,16	9,92									0,00	9,92			
	Буруканское	село	Бурукан	250,00	549,78	60,48									0,00	60,48			
	Солнеченское	село	Верхнее Солонечное	163,00	358,46	39,43									0,00	39,43			
	Трубачевское	село	Газимурские Кавыкучи	93,00	204,52	22,50									0,00	22,50			
	Газимуро-Заводское	село	Газимурский Завод	2 420,00	9 192,32	1 011,16									0,00	1 011,16			
	Трубачевское	село	Догье	57,00	125,35	13,79									0,00	13,79			
	Батаканское	село	Закаменная	56,00	123,15	13,55									0,00	13,55			
	Зеренское	село	Зерен	212,00	466,21	51,28									0,00	51,28			
	Газимуро-Заводское	село	Игдоча	195,00	428,83	47,17									0,00	47,17			
	Кактолгинское	село	Кактолга	289,00	635,55	69,91									0,00	69,91			
	Ушмунское	село	Калдага	64,00	140,74	15,48									0,00	15,48			
	Газимуро-Заводское	село	Корабль	75,00	164,93	18,14									0,00	18,14			
	Буруканское	село	Кунгара	49,00	107,76	11,85									0,00	11,85			
	Батаканское	село	Курлея	3,00	6,60	0,73									0,00	0,73			
	Буруканское	село	Курюмдюкан	44,00	96,76	10,64									0,00	10,64			
	Батаканское	село	Луговское	165,00	362,85	39,91									0,00	39,91			
	Новоширокинское	поселок	Новоширокинский	947,00	3 597,16	395,69									0,00	395,69			
	Батаканское	село	Новый Батакан	112,00	246,30	27,09									0,00	27,09			
	Газимуро-Заводское	село	Павловск	91,00	200,12	22,01									0,00	22,01			
	Солнеченское	населенный пункт	Рудник Солонечный	345,00	896,64	98,63									0,00	98,63			
	Солнеченское	село	Солонцы	18,00	39,58	4,35									0,00	4,35			
	Газимуро-Заводское	село	Тайна	424,00	1 101,96	121,22									0,00	121,22			

	Наименование муниципального образования	Вид населенного пункта	Наименование населенного пункта	Численность населения	ИТОГО количество производимых отходов (куб.м)	ИТОГО количество производимых отходов (т)	Объект перегрузки			Количество отходов, поступающих на обработку (т)	Объект обработки			% выборки ВМР	Количество выбранных ВМР	Количество отходов, поступающих на захоронение	Объект размещения		
							Наименование	Адрес	Координаты		Наименование	Адрес	Координаты				Наименование	Адрес	Координаты
	Трубачевское	село	Трубачево	379,00	985,01	108,35									0,00	108,35			
	Кактолгинское	село	Урюпино	1,00	2,20	0,24									0,00	0,24			
	Ушмунское	село	Ушмун	417,00	1 083,77	119,21									0,00	119,21			
	Зеренское	село	Хайкан	8,00	17,59	1,94									0,00	1,94			
	Новоширокинское	село	Широкая	329,00	855,06	94,06									0,00	94,06			
	Газимуро-Заводское	село	Ямкун	189,00	415,63	45,72									0,00	45,72			
11	Забайкальский муниципальный округ Забайкальского края			19 300,00	**54 929,32**	**6 042,23**				6 042,23	МСК, мощностью 50000 т/год, МКП "ДорСервис"	г.Краснокаменск, 75:09:300301:115	50.112712, 117.939486		815,70	5 226,52	Полигон ТКО, МКП "ДорСервис"	г.Краснокаменск, 75:09:300301:1	50.113150, 117.941016
	Забайкальское	пгт	Забайкальск	13 347,00	40 024,98	4 402,75				4 402,75				13,50	594,37	3 808,38			
	Арбагатуйское	село	Абагайтуй	403,00	845,96	93,06				93,06				13,50	12,56	80,49			
	Красновеликанское	село	Арабатук	74,00	155,34	17,09				17,09				13,50	2,31	14,78			
	Билитуйское	селок при станц	Билитуй	1 455,00	3 926,93	431,96				431,96				13,50	58,31	373,65			
	Даурское	селок при станц	Даурия	2 560,00	6 909,24	760,02				760,02				13,50	102,60	657,41			
	Красновеликанское	поселок	Красный Великан	254,00	533,19	58,65				58,65				13,50	7,92	50,73			
	Забайкальское	селок при станц	Мациевская	56,00	117,55	12,93				12,93				13,50	1,75	11,19			
	Рудник-Абагатуйское	населенный пункт	Рудник Абагатуй	130,00	272,89	30,02				30,02				13,50	4,05	25,97			
	Красновеликанское	поселок	Семиозерье	18,00	37,78	4,16				4,16				13,50	0,56	3,60			
	Степное	поселок	Степной	332,00	696,92	76,66				76,66				13,50	10,35	66,31			
	Черно-Озерское	селок при станц	Харанор	671,00	1 408,54	154,94				154,94				13,50	20,92	134,02			
12	Каларский муниципальный округ Забайкальского края			7 207,00	**20 731,30**	**2 280,44**									0,00	2 280,44	Свалка ТКО	пгт.Новая Чара, 75:28:470101:243	53.696141, 119.831738
		пгт	Новая Чара	4 025,00	12 070,17	1 327,72									0,00	1 327,72			
		поселок при станции	Икабья	344,00	722,11	79,43									0,00	79,43			
		поселок при станции	Куанда	1 138,00	3 298,88	362,88									0,00	362,88	Свалка ТКО	п.ст.Куанда, 75:25:190101:613, 75:25:190101:320	56.334700, 116.115300
		село	Кюсть-Кемда	108,00	226,71	24,94									0,00	24,94			
		село	Неляты	17,00	35,69	3,93									0,00	3,93			
		село	Средний Калар	23,00	48,28	5,31									0,00	5,31			
		село	Чапо-Олого	96,00	201,52	22,17									0,00	22,17			
		село	Чара	1 340,00	3 884,45	427,29									0,00	427,29			
		поселок	Удокан	116,00	243,50	26,79									0,00	26,79			
13	Калганский муниципальный округ Забайкальского края			5 488,00	**12 585,76**	**1 384,43**	МПС, мощностью 4500 т/год	с.Калга	50.929232, 118.939714	1 384,43	МСК, мощностью 50000 т/год, МКП "ДорСервис"	г.Краснокаменск, 75:09:300301:115	50.112712, 117.939486		186,90	1 197,54	Полигон ТКО, МКП "ДорСервис"	г.Краснокаменск, 75:09:300301:1	50.113150, 117.941016
	Буринский	село	Бура	315,00	661,24	72,74				72,74				13,50	9,82	62,92			
	Буринский	село	Бура 1-я	156,00	327,47	36,02				36,02				13,50	4,86	31,16			
	Верхне-Калгуканское	село	Верхний Калгукан	231,00	484,91	53,34				53,34				13,50	7,20	46,14			
	Доновское	село	Доно	170,00	356,86	39,25				39,25				13,50	5,30	33,95			
	Доновское	село	Доно 1-е	328,00	688,52	75,74				75,74				13,50	10,22	65,51			
	Шивиинское	село	Запокровский	7,00	14,69	1,62				1,62				13,50	0,22	1,40			
	Кадаинское	село	Кадая	312,00	654,94	72,04				72,04				13,50	9,73	62,32			
	Кадаинское	село	Кадая 1-я	265,00	556,28	61,19				61,19				13,50	8,26	52,93			
	Калганское	село	Калга	2 132,00	5 540,98	609,51				609,51				13,50	82,28	527,22			
	Козловское	село	Козлово	136,00	285,49	31,40				31,40				13,50	4,24	27,16			
	Нижне-Калгуканское	село	Нижний Калгукан	148,00	310,68	34,17				34,17				13,50	4,61	29,56			
	Нижне-Калгуканское	село	Нижний Калкукан 1-й	260,00	545,78	60,04				60,04				13,50	8,10	51,93			
	Средне-Борзинское	село	Средняя Борзя	289,00	606,66	66,73				66,73				13,50	9,01	57,72			
	Чингильтуйское	село	Чингильтуй	241,00	505,90	55,65				55,65				13,50	7,51	48,14			
	Чупровское	село	Чупрово	386,00	810,28	89,13				89,13				13,50	12,03	77,10			
	Шивиинское	село	Шивия	112,00	235,11	25,86				25,86				13,50	3,49	22,37			
14	Краснокаменский муниципальный округ Забайкальского края			55 782,00	**137 717,49**	**15 148,92**				15 148,92	МСК, мощностью 50000 т/год, МКП "ДорСервис"	г.Краснокаменск, 75:09:300301:115	50.112712, 117.939486		2 045,10	13 103,82	Полигон ТКО, МКП "ДорСервис"	г.Краснокаменск, 75:09:300301:1	50.113150, 117.941016
	Краснокаменское	город	Краснокаменск	51 576,00	128 888,42	14 177,73				14 177,73				13,50	1 913,99	12 263,73			
	Ковылинское	поселок при станции	Арамогойтуй	62,00	130,15	14,32				14,32				13,50	1,93	12,38			
	Богдановское	село	Богдановка	372,00	780,89	85,90				85,90				13,50	11,60	74,30			
	Среднеаргунское	село	Брусиловка	18,00	37,78	4,16				4,16				13,50	0,56	3,60			
	Кайластуйское	село	Кайластуй	347,00	728,41	80,12				80,12				13,50	10,82	69,31			
	Капцегайтуйское	село	Капцегайтуй	254,00	533,19	58,65				58,65				13,50	7,92	50,73			
	Ковылинское	поселок	Ковыли	445,00	934,13	102,75				102,75				13,50	13,87	88,88			
	Юбилейненское	поселок	Куйтун	169,00	354,76	39,02				39,02				13,50	5,27	33,76			
	Маргуцекское	село	Маргуцек	565,00	1 186,03	130,46				130,46				13,50	17,61	112,85			
	Соктуй-Милозанское	село	Соктуй-Милозан	303,00	636,05	69,97				69,97				13,50	9,45	60,52			
	Среднеаргунское	село	Среднеаргунск	175,00	367,35	40,41				40,41				13,50	5,46	34,95			
	Целиннинское	поселок при станции	Урулюнгуй	-	0,00	0,00				0,00				13,50	0,00	0,00			
	Целиннинское	поселок	Целинный	1 100,00	2 309,08	254,00				254,00				13,50	34,29	219,71			
	Юбилейненское	поселок	Юбилейный	396,00	831,27	91,44				91,44				13,50	12,34	79,10			
15	Могочинский муниципальный округ Забайкальского края			20 767,00	**57 360,25**	**6 309,63**									0,00	6 309,63	Свалка ТКО	г.Могоча, 75:28:070229:2	53.719106, 119.79708
	Амазарское	пгт	Амазар	1 900,00	4 938,02	543,18									0,00	543,18			
	Давендинское	пгт	Давенда	559,00	1 173,43	129,08									0,00	129,08			
	Ксеньевское	пгт	Итака	168,00	352,66	38,79									0,00	38,79			
	Ключевское	пгт	Ключевский	880,00	1 847,26	203,20									0,00	203,20			
	Ксеньевское	пгт	Ксеньевка	2 365,00	6 146,54	676,12									0,00	676,12			
	Могочинское	пгт	Могоча	12 091,00	36 258,49	3 988,43									0,00	3 988,43			
	Семиозеринское	село	Аникино	-	0,00	0,00									0,00	0,00			

	Наименование муниципального образования	Вид населенного пункта	Наименование населенного пункта	Численность населения	ИТОГО количество производимых отходов (куб.м)	ИТОГО количество производимых отходов (т)	Объект перегрузки			Количество отходов, поступающих на обработку (т)	Объект обработки			% выборки ВМР	Количество выбранных ВМР	Количество отходов, поступающих на захоронение	Объект размещения		
							Наименование	Адрес	Координаты		Наименование	Адрес	Координаты				Наименование	Адрес	Координаты
	Кулусутайское	село	Нижний Кулусутай	198,00	415,63	45,72									0,00	45,72			
	Нижнечасучейское	село	Нижний Цасучей	2 516,00	6 186,88	680,56									0,00	680,56			
	Дурулгуйское	село	Новый Дурулгуй	660,00	1 385,45	152,40									0,00	152,40			
	Новозоринское	село	Новая Заря	449,00	942,52	103,68									0,00	103,68			
	Дурулгуйское	село	Старый Дурулгуй	100,00	209,92	23,09									0,00	23,09			
	Чиндантское	село	Старый Чиндант	59,00	123,85	13,62									0,00	13,62			
	Тут-Халтуйское	село	Тут-Халтуй	279,00	585,67	64,42									0,00	64,42			
	Холуй-Базинское	село	Усть-Борзя	213,00	447,12	49,18									0,00	49,18			
	Большевистское	село	Усть-Лиска	75,00	157,44	17,32									0,00	17,32			
	Ималкинское	село	Усть-Ималка	68,00	142,74	15,70									0,00	15,70			
	Большевистское	село	Урта-Харгана	31,00	65,07	7,16									0,00	7,16			
	Холуй-Базинское	село	Холуй-База	203,00	426,13	46,87									0,00	46,87			
	Чиндантское	село	Чиндант 1-й	465,00	976,11	107,37									0,00	107,37			
18	Петровск-Забайкальский муниципальный округ Забайкальского края			29 049,00	**69 469,66**	**7 641,66**				0,00					0,00	7 641,66	Свалка ТКО	г.Петровск-Забайкальский, 75:16:310502:2	51.244836, 108.861455
	ГО Петров-Забайкальский	город	Петровск-Забайкальский	14 473,00	37 904,09	4 169,45									0,00	4 169,45			
	Новопавловское	пгт	Новопавловка	2 708,00	5 955,22	655,07									0,00	655,07			
	Малетинское	село	Алентуй	80,00	167,93	18,47									0,00	18,47			
	Балягинское	село	Баляга	2 220,00	4 882,05	537,03									0,00	537,03			
	Баляго-Катангарское	село	Баляга-Катангар	45,00	94,46	10,39									0,00	10,39			
	Балягинское	село	Голяткино	112,00	235,11	25,86									0,00	25,86			
	Зугмарское	село	Зугмара	222,00	466,01	51,26									0,00	51,26			
	Катаевское	село	Кандобаево	14,00	29,39	3,23									0,00	3,23			
	Катаевское	село	Катаево	508,00	1 066,37	117,30									0,00	117,30			
	Катангорское	село	Катангар	88,00	184,73	20,32									0,00	20,32			
	Песчанское	село	Красная Долина	111,00	233,01	25,63									0,00	25,63			
	Катангорское	село	Кукун	1,00	2,10	0,23									0,00	0,23			
	Балягинское	село	Кули	135,00	283,39	31,17									0,00	31,17			
	Катангорское	населенный пункт	Лесоучасток Катангар	171,00	358,96	39,49									0,00	39,49			
	Малетинское	село	Малета	2 198,00	4 833,67	531,70									0,00	531,70			
	Тарбагатайское	село	Нижний Тарбагатай	337,00	707,42	77,82									0,00	77,82			
	Песчанское	село	Новая Зардама	51,00	107,06	11,78									0,00	11,78			
	Малетинское	село	Новоникольское	1,00	2,10	0,23									0,00	0,23			
	Новопавловское	село	Новопавловское	330,00	692,72	76,20									0,00	76,20			
	Катаевское	село	Обор	152,00	319,07	35,10									0,00	35,10			
	Катангорское	село	Орсук	173,00	363,15	39,95									0,00	39,95			
	Песчанское	село	Пески	346,00	726,31	79,89									0,00	79,89			
	Малетинское	село	Сохотой	92,00	193,12	21,24									0,00	21,24			
	Песчанское	село	Старая Зардама	-	0,00	0,00									0,00	0,00			
	Тарбагатайское	село	Тарбагатай	1 255,00	2 759,90	303,59									0,00	303,59			
	Толбагинское	село	Толбага	447,00	938,32	103,22									0,00	103,22			
	Усть-Оборское	село	Усть-Обор	761,00	1 597,46	175,72									0,00	175,72			
	Хараузское	село	Харауз	713,00	1 496,70	164,64									0,00	164,64			
	Хохотуйское	село	Хохотуй	1 305,00	2 869,85	315,68									0,00	315,68			
19	Приаргунский муниципальный округ Забайкальского края			15 082,00	**36 232,58**	**3 985,58**	МПС, мощностью 3500 т/год	пгт.Приаргунск	50.332994, 119.096151	3 985,58	МСК, мощностью 50000 т/год, МКП "ДорСервис"	г.Краснокаменск, 75:09:300301:115	50.112712, 117.939486		538,05	3 447,53	Полигон ТКО, МКП "ДорСервис"	г.Краснокаменск, 75:09:300301:1	50.113150, 117.941016
	Кличкинское	пгт	Кличка	988,00	2 172,73	239,00				239,00				13,50	32,27	206,74			
	Приаргунское	пгт	Приаргунск	6 897,00	18 890,22	2 077,92				2 077,92				13,50	280,52	1 797,40			
	Быркинское	село	Бырка	257,00	539,48	59,34				59,34				13,50	8,01	51,33			
	Пограничнинское	поселок	Верея	5,00	10,50	1,15				1,15				13,50	0,16	1,00			
	Усть-Тасуркайское	село	Верхний Тасуркай	164,00	344,26	37,87				37,87				13,50	5,11	32,76			
	Достатуйское	село	Восточный Досатуй	270,00	566,77	62,35				62,35				13,50	8,42	53,93			
	Погадаевское	село	Горда	40,00	83,97	9,24				9,24				13,50	1,25	7,99			
	Достатуйское	поселок	Досатуй	452,00	948,82	104,37				104,37				13,50	14,09	90,28			
	Дуройское	село	Дурой	405,00	850,16	93,52				93,52				13,50	12,62	80,89			
	Дуройское	село	Дурой 1-й	92,00	193,12	21,24				21,24				13,50	2,87	18,38			
	Зоргольское	село	Зоргол	301,00	631,85	69,50				69,50				13,50	9,38	60,12			
	Молодежнинское	село	Кути	53,00	111,26	12,24				12,24				13,50	1,65	10,59			
	Молодежнинское	поселок	Молодежный	826,00	1 733,91	190,73				190,73				13,50	25,75	164,98			
	Зоргольское	село	Нижний Зоргол	134,00	281,29	30,94				30,94				13,50	4,18	26,76			
	Быркинское	село	Новая Бырка	280,00	587,76	64,65				64,65				13,50	8,73	55,93			
	Погадаевское	село	Новое Погадаево	202,00	424,03	46,64				46,64				13,50	6,30	40,35			
	Усть-Тасуркайское	село	Новоивановка	154,00	323,27	35,56				35,56				13,50	4,80	30,76			
	Новоцурухайтуйское	село	Новоцурухайтуй	620,00	1 363,45	149,98				149,98				13,50	20,25	129,73			
	Пограничнинское	поселок	Норинск	132,00	277,09	30,48				30,48				13,50	4,11	26,37			
	Погадаевское	село	Погадаево	177,00	371,55	40,87				40,87				13,50	5,52	35,35			
	Пограничнинское	поселок	Пограничный	221,00	463,91	51,03				51,03				13,50	6,89	44,14			
	Пограничнинское	поселок	Пограничный 1-й	126,00	264,49	29,09				29,09				13,50	3,93	25,17			
	Быркинское	село	Селинда	105,00	220,41	24,25				24,25				13,50	3,27	20,97			
	Достатуйское	село	Станция-Досатуй	260,00	545,78	60,04				60,04				13,50	8,10	51,93			
	Староцурухайтуйское	село	Староцурухайтуй	393,00	824,97	90,75				90,75				13,50	12,25	78,50			
	Староцурухайтуйское	село	Староцурухайтуй 1-й	235,00	493,30	54,26				54,26				13,50	7,33	46,94			
	Пограничнинское	село	Талман-Борзя	229,00	480,71	52,88				52,88				13,50	7,14	45,74			
	Новоцурухайтуйское	село	Улан	207,00	434,53	47,80				47,80				13,50	6,45	41,35			
	Урулюнгуйское	село	Урулюнгуй	403,00	845,96	93,06				93,06				13,50	12,56	80,49			
	Урулюнгуйское	село	Урулюнгуй 1-й	156,00	327,47	36,02				36,02				13,50	4,86	31,16			
	Усть-Тасуркайское	село	Усть-Тасуркай	298,00	625,55	68,81				68,81				13,50	9,29	59,52			
20	Тунгокоченский муниципальный округ Забайкальского края			9 508,00	**20 620,45**	**2 268,25**				0,00					0,00	2 268,25	Свалка ТКО	пгт. Вершино-Дарасунский, 75:27:210602:226	52.350319, 115.597345
	Вершино-Дарасунское	пгт	Вершино-Дарасунский	4 766,00	10 481,01	1 152,91									0,00	1 152,91			

	Наименование муниципального образования	Вид населенного пункта	Наименование населенного пункта	Численность населения	ИТОГО количество производимых отходов (куб.м)	ИТОГО количество производимых отходов (т)	Объект перегрузки			Количество отходов, поступающих на обработку (т)	Объект обработки			% выборки ВМР	Количество выбранных ВМР	Количество отходов, поступающих на захоронение	Объект размещения		
							Наименование	Адрес	Координаты		Наименование	Адрес	Координаты				Наименование	Адрес	Координаты
	Кыкерское	село	Акима	178,00	373,65	41,10									0,00	41,10			
	Нижнестанское	село	Бутиха	46,00	96,56	10,62									0,00	10,62			
	Верх-Усуглинское	село	Верх-Усугли	1 853,00	4 074,97	448,25									0,00	448,25			
	Межселенная территория	село	Зеленое Озеро	25,00	52,48	5,77									0,00	5,77			
	Кыкерское	село	Кыкер	359,00	753,60	82,90									0,00	82,90			
	Межселенная территория	село	Красный Яр	43,00	90,26	9,93									0,00	9,93			
	Нижнестанское	село	Нижний Стан	497,00	1 043,28	114,76									0,00	114,76			
	Вершино-Дарасунское	поселок	Светлый	6,00	12,59	1,39									0,00	1,39			
	Нижнестанское	село	Сухайтуй	16,00	33,59	3,69									0,00	3,69			
	Тунгокочинское	село	Тунгокочен	678,00	1 423,23	156,56									0,00	156,56			
	Усуглинское	село	Ульдурга	97,00	203,62	22,40									0,00	22,40			
	Усть-Каренгинское	село	Усть-Каренга	143,00	300,18	33,02									0,00	33,02			
	Усуглинское	село	Усугли	617,00	1 295,18	142,47									0,00	142,47			
	Нижнестанское	село	Халтуй	111,00	233,01	25,63									0,00	25,63			
	Нижнестанское	село	Цагакшино	-	0,00	0,00									0,00	0,00			
	Межселенная территория	село	Юмурчен	73,00	153,24	16,86									0,00	16,86			
21	Улетовский муниципальный округ Забайкальского края			16 787,00	**37 313,27**	**4 104,46**				0,00					0,00	4 104,46	Свалка ТКО	с.Улеты, 75:19:44004:248	51.398953, 112.464698
		пгт	Дровяная	2 965,00	8 298,68	912,85									0,00	912,85			
		село	Аблатукан	106,00	222,51	24,48									0,00	24,48			
		село	Аблатуйский Бор	464,00	974,01	107,14									0,00	107,14			
		село	Арей	106,00	222,51	24,48									0,00	24,48			
		село	Арта	540,00	1 133,55	124,69									0,00	124,69			
		село	Бальзой	427,00	896,34	98,60									0,00	98,60			
		станция	Голубичная	263,00	552,08	60,73									0,00	60,73			
		село	Горека	258,00	541,58	59,57									0,00	59,57			
		село	Горекацан	291,00	610,86	67,19									0,00	67,19			
		село	Дешулан	175,00	367,35	40,41									0,00	40,41			
		село	Доронинское	220,00	461,82	50,80									0,00	50,80			
		поселок	Красная Речка	111,00	233,01	25,63									0,00	25,63			
		поселок	Ленинский	363,00	762,00	83,82									0,00	83,82			
		село	Николаевское	985,00	2 067,67	227,44									0,00	227,44			
		село	Новосалия	121,00	254,00	27,94									0,00	27,94			
		село	Новые Ключи	90,00	188,92	20,78									0,00	20,78			
		село	Стародоронинское	268,00	562,57	61,88									0,00	61,88			
		село	Старый Ленинск	149,00	312,77	34,41									0,00	34,41			
		село	Танга	687,00	1 442,12	158,63									0,00	158,63			
		село	Татаурово	651,00	1 366,55	150,32									0,00	150,32			
		село	Улеты	6 094,00	12 792,28	1 407,15									0,00	1 407,15			
		село	Хадакта	716,00	1 503,00	165,33									0,00	165,33			
		село	Черемхово	377,00	791,38	87,05									0,00	87,05			
		село	Шебартуй 2-й	106,00	222,51	24,48									0,00	24,48			
		село	Шехолан	254,00	533,19	58,65									0,00	58,65			
22	Шелопугинский муниципальный округ Забайкальского края			5 546,00	**12 068,57**	**1 327,54**				0,00					0,00	1 327,54	Свалка ТКО	г.Сретенск, 75:18:570101:91	52.20701, 117.742439
	Шелопугинское	село	Банщиково	58,00	121,75	13,39									0,00	13,39			
	Мало-Тонтойское	село	Большой Тонтой	137,00	287,58	31,63									0,00	31,63			
	Мироновское	село	Богданово	25,00	52,48	5,77									0,00	5,77			
	Глинянское	село	Верхний Тергень	82,00	172,13	18,93									0,00	18,93			
	Глинянское	село	Верх-Ягье	72,00	151,14	16,63									0,00	16,63			
	Вершино-Шахтаминское	село	Вершино-Шахтаминский	896,00	1 880,85	206,89									0,00	206,89			
	Глинянское	село	Глинянка	108,00	226,71	24,94									0,00	24,94			
	Шивиинское	село	Дая	95,00	199,42	21,94									0,00	21,94			
	Копунское	село	Даякон	172,00	361,06	39,72									0,00	39,72			
	Мало-Тонтойское	село	Деревцово	73,00	153,24	16,86									0,00	16,86			
	Мироновское	село	Ишикан	89,00	186,83	20,55									0,00	20,55			
	Копунское	село	Копунь	322,00	675,93	74,35									0,00	74,35			
	Шелопугинское	село	Купряково	40,00	83,97	9,24									0,00	9,24			
	Шелопугинское	село	Малышево	111,00	233,01	25,63									0,00	25,63			
	Мало-Тонтойское	село	Малый Тонтой	169,00	354,76	39,02									0,00	39,02			
	Мироновское	село	Мироново	276,00	579,37	63,73									0,00	63,73			
	Мироновское	село	Некрасово	52,00	109,16	12,01									0,00	12,01			
	Нижне-Шахтаминское	село	Нижняя Шахтама	167,00	350,56	38,56									0,00	38,56			
	Шивиинское	село	Селекционная	59,00	123,85	13,62									0,00	13,62			
	Вершино-Шахтаминское	село	Средняя Шахтама	-	0,00	0,00									0,00	0,00			
	Нижне-Шахтаминское	поселок	Сивачи	99,00	207,82	22,86									0,00	22,86			
	Нижне-Шахтаминское	село	Ундинские Кавыкучи	40,00	83,97	9,24									0,00	9,24			
	Копунское	село	Чонгуль	36,00	75,57	8,31									0,00	8,31			
	Шелопугинское	село	Шелопугино	2 134,00	4 906,24	539,69									0,00	539,69			
	Шивиинское	село	Шивия	234,00	491,20	54,03									0,00	54,03			
23	Борзинский муниципальный округ Забайкальского края			43 803,00	**106 164,62**	**11 678,11**	МПС, мощностью 20000 т/год	г.Борзя	50.350539, 116.52826	11 678,11	МСК, мощностью 50000 т/год, МКП "ДорСервис"	г.Краснокаменск, 75:09:300301:115	50.112712, 117.939486		1 576,54	10 101,56	Полигон ТКО, МКП "ДорСервис"	г.Краснокаменск, 75:09:300301:1	50.113150, 117.941016
		город	Борзя	29 140,00	73 403,43	8 074,38				8 074,38				13,50	1 090,04	6 984,34			
		разъезд	Зун-Торей	97,00	203,62	22,40				22,40				13,50	3,02	19,37			
		пгт	Шерловая Гора	9 910,00	22 783,88	2 506,23				2 506,23				13,50	338,34	2 167,89			
		село	Акурай	276,00	579,37	63,73				63,73				13,50	8,60	55,13			
		село	Биликтуй	174,00	365,25	40,18				40,18				13,50	5,42	34,75			
		село	Ключевское	153,00	321,17	35,33				35,33				13,50	4,77	30,56			
		село	Кондуй	82,00	172,13	18,93				18,93				13,50	2,56	16,38			
		село	Контой	282,00	591,96	65,12				65,12				13,50	8,79	56,33			
		село	Чемусово	10,00	20,99	2,31				2,31				13,50	0,31	2,00			
		село	Курунзулай	196,00	411,44	45,26				45,26				13,50	6,11	39,15			

	Наименование муниципального образования	Вид населенного пункта	Наименование населенного пункта	Численность населения	ИТОГО количество производимых отходов (куб.м)	ИТОГО количество производимых отходов (т)	Объект перегрузки			Количество отходов, поступающих на обработку (т)	Объект обработки			% выборки ВМР	Количество выбранных ВМР	Количество отходов, поступающих на захоронение	Объект размещения		
							Наименование	Адрес	Координаты		Наименование	Адрес	Координаты				Наименование	Адрес	Координаты
		село	Олдонда	48,00	100,76	11,08				11,08				13,50	1,50	9,59			
		село	Новоборзинское	235,00	493,30	54,26				54,26				13,50	7,33	46,94			
		село	Соктуй	29,00	60,88	6,70				6,70				13,50	0,90	5,79			
		село	Передняя Бырка	353,00	741,00	81,51				81,51				13,50	11,00	70,51			
		село	Приозерное	278,00	583,57	64,19				64,19				13,50	8,67	55,53			
		село	Тасырхой	34,00	71,37	7,85				7,85				13,50	1,06	6,79			
		село	Малый Соловьевск	127,00	266,59	29,33				29,33				13,50	3,96	25,37			
		село	Соловьевск	233,00	489,10	53,80				53,80				13,50	7,26	46,54			
		село	Усть-Озерная	281,00	589,86	64,89				64,89				13,50	8,76	56,13			
		село	Малый Хада-Булак	186,00	390,44	42,95				42,95				13,50	5,80	37,15			
		село	Хада-Булак	347,00	728,41	80,12				80,12				13,50	10,82	69,31			
		село	Цаган-Олуй	386,00	810,28	89,13				89,13				13,50	12,03	77,10			
		село	Чиндант 2-й	447,00	938,32	103,22				103,22				13,50	13,93	89,28			
		село	Шоноктуй	193,00	405,14	44,57				44,57				13,50	6,02	38,55			
		село	Юбилейное	55,00	115,45	12,70				12,70				13,50	1,71	10,99			
		село	Южное	251,00	526,89	57,96				57,96				13,50	7,82	50,13			
24	Муниципальный район "Карымский район" Забайкальского края			33 483,00	**78 050,17**	**8 585,52**				0,00					0,00	8 585,52	Свалка ТКО	пгт. Карымское, 75:08:430101:96, 75:08:430101:100	51.652400, 114.384695
	Городское поселение "Дарасунское"			6 283,00	15 073,17	1 658,05				0,00					0,00	1 658,05			
		пгт	Дарасун	6 283,00	15 073,17	1 658,05									0,00	1 658,05			
	Городское поселение "Карымское"			12 211,00	30 515,29	3 356,68				0,00					0,00	3 356,68			
		пгт	Карымское	12 211,00	30 515,29	3 356,68									0,00	3 356,68			
	Городское поселение "Курорт-Дарасунское"			2 571,00	5 902,94	649,32				0,00					0,00	649,32	Свалка ТКО	с.Дульдурга, 80:03:170101:185	50.685513, 113.631283
		пгт	Курорт Дарасун	2 531,00	5 818,97	640,09									0,00	640,09			
		село	Каланга	40,00	83,97	9,24									0,00	9,24			
	Сельское поселение "Адриановское"			1 023,00	2 147,44	236,22				0,00					0,00	236,22			
		поселок при станции	Адриановка	984,00	2 065,57	227,21									0,00	227,21			
		поселок при станции	Седловая	39,00	81,87	9,01									0,00	9,01			
	Сельское поселение "Большетуринское"			1 692,00	3 720,91	409,30				0,00					0,00	409,30			
		село	Большая Тура	1 692,00	3 720,91	409,30									0,00	409,30			
	Сельское поселение "Жимбиринское"			368,00	772,49	84,97				0,00					0,00	84,97			
		село	Жимбира	307,00	644,44	70,89									0,00	70,89			
		село	Солонцово	61,00	128,05	14,09									0,00	14,09			
	Сельское поселение "Кадахтинское "			1 131,00	2 374,15	261,16				0,00					0,00	261,16			
		село	Кадахта	621,00	1 303,58	143,39									0,00	143,39			
		село	Северная Кадахта	510,00	1 070,57	117,76									0,00	117,76			
	Сельское поселение "Кайдаловское"			1 169,00	2 453,92	269,93				0,00					0,00	269,93			
		поселок при станции	Тарская	122,00	256,10	28,17									0,00	28,17			
		село	Атамановка	183,00	384,15	42,26									0,00	42,26			
		село	Кайдалово	784,00	1 645,74	181,03									0,00	181,03			
		село	Подлесное	61,00	128,05	14,09									0,00	14,09			
		село	Усть-Нацигун	19,00	39,88	4,39									0,00	4,39			
	Сельское поселение "Маякинское "			738,00	1 549,18	170,41				0,00					0,00	170,41			
		поселок	Олентуй	351,00	736,81	81,05									0,00	81,05			
		село	Зубковщина	95,00	199,42	21,94									0,00	21,94			
		село	Маяки	292,00	612,95	67,43									0,00	67,43			
	Сельское поселение "Нарын-Талачинское "			724,00	1 519,79	167,18				0,00					0,00	167,18			
		село	Верхняя Талача	136,00	285,49	31,40									0,00	31,40			
		село	Нарын-Талача	469,00	984,51	108,30									0,00	108,30			
		село	Средняя Талача	119,00	249,80	27,48									0,00	27,48			
	Сельское поселение "Новодоронинское"			347,00	728,41	80,12				0,00					0,00	80,12			
		село	Новодоронинск	347,00	728,41	80,12									0,00	80,12			
	Сельское поселение "Тыргетуйское "			1 642,00	3 446,82	379,15				0,00					0,00	379,15			
		село	Кумахта	76,00	159,54	17,55									0,00	17,55			
		село	Тыргетуй	791,00	1 660,44	182,65									0,00	182,65			
		село	Шара-Горохон	775,00	1 626,85	178,95									0,00	178,95			
	Сельское поселение "Урульгинское"			3 584,00	7 845,66	863,02				0,00					0,00	863,02			
		село	Поселье	360,00	755,70	83,13									0,00	83,13			
		село	Урульга	3 224,00	7 089,96	779,90									0,00	779,90			
25	Красночикойский муниципальный округ Забайкальского края			15 817,00	**35 826,96**	**3 940,97**				0,00					0,00	3 940,97	Свалка ТКО	с.Красный Чикой, 75:10:700201:1683	50.376426, 108.691557
		село	Альбитуй	292,00	612,95	67,43									0,00	67,43			
		село	Гутай	47,00	98,66	10,85									0,00	10,85			
		село	Нижний Нарым	74,00	155,34	17,09									0,00	17,09			
		село	Александровка	103,00	216,21	23,78									0,00	23,78			
		село	Архангельское	510,00	1 070,57	117,76									0,00	117,76			
		село	Байхор	232,00	487,01	53,57									0,00	53,57			
		село	Гремяча	10,00	20,99	2,31									0,00	2,31			
		село	Мостовка	86,00	180,53	19,86									0,00	19,86			
		село	Этытэй	198,00	415,63	45,72									0,00	45,72			
		населенный пункт	Приск Большая Речка	521,00	1 093,66	120,30									0,00	120,30			
		село	Маргинтуй	-	0,00	0,00									0,00	0,00			
		село	Бурсомон	132,00	277,09	30,48									0,00	30,48			
		село	Верхний Шергольджин	295,00	619,25	68,12									0,00	68,12			
		село	Котый	44,00	92,36	10,16									0,00	10,16			

	Наименование муниципального образования	Вид населенного пункта	Наименование населенного пункта	Численность населения	ИТОГО количество производимых отходов (куб.м)	ИТОГО количество производимых отходов (т)	Объект перегрузки			Количество отходов, поступающих на обработку (т)	Объект обработки			% выборки ВМР	Количество выбранных ВМР	Количество отходов, поступающих на захоронение	Объект размещения		
							Наименование	Адрес	Координаты		Наименование	Адрес	Координаты				Наименование	Адрес	Координаты
		село	Средний Шергольджин	10,00	20,99	2,31									0,00	2,31			
		село	Жиндо 1-е	346,00	726,31	79,89									0,00	79,89			
		село	Жиндо 2-е	124,00	260,30	28,63									0,00	28,63			
		село	Жиндокон	153,00	321,17	35,33									0,00	35,33			
		село	Хилкотой	41,00	86,07	9,47									0,00	9,47			
		село	Аца	129,00	270,79	29,79									0,00	29,79			
		село	Захарово	640,00	1 343,46	147,78									0,00	147,78			
		село	Осиновка	135,00	283,39	31,17									0,00	31,17			
		село	Фомичево	316,00	663,33	72,97									0,00	72,97			
		село	Конкино	225,00	472,31	51,95									0,00	51,95			
		село	Барахоево	505,00	1 060,08	116,61									0,00	116,61			
		село	Большаково	98,00	205,72	22,63									0,00	22,63			
		село	Быково	70,00	146,94	16,16									0,00	16,16			
		село	Коротково	443,00	929,93	102,29									0,00	102,29			
		село	Красные Речки	98,00	205,72	22,63									0,00	22,63			
		село	Красный Чикой	5 812,00	14 524,19	1 597,66									0,00	1 597,66			
		село	Малоархангельск	1 001,00	2 301,38	253,15									0,00	253,15			
		село	Менза	257,00	539,48	59,34									0,00	59,34			
		село	Укыр	204,00	428,23	47,11									0,00	47,11			
		село	Шонуй	25,00	52,48	5,77									0,00	5,77			
		село	Урлук	1 006,00	2 212,31	243,35									0,00	243,35			
		село	Усть-Урлук	101,00	212,02	23,32									0,00	23,32			
		село	Афонькино	169,00	354,76	39,02									0,00	39,02			
		село	Большая Речка	7,00	14,69	1,62									0,00	1,62			
		село	Зашулан	-	0,00	0,00									0,00	0,00			
		село	Стеклозавод	41,00	86,07	9,47									0,00	9,47			
		село	Усть-Ямаровка	49,00	102,86	11,31									0,00	11,31			
		село	Черемхово	607,00	1 274,19	140,16									0,00	140,16			
		село	Ядрихино	80,00	167,93	18,47									0,00	18,47			
		село	Ямаровка	78,00	163,73	18,01									0,00	18,01			
		село	Могзон	2,00	4,20	0,46									0,00	0,46			
		село	Шимбилик	490,00	1 028,59	113,14									0,00	113,14			
		село	Семиозерье	11,00	23,09	2,54									0,00	2,54			
26	Кыринский муниципальный округ Забайкальского края			9 949,00	**23 139,24**	**2 545,32**				0,00					0,00	2 545,32	Свалка ТКО	с.Кыра, 75:11:260305:205	49.570406, 112.008035
		село	Алтан	525,00	1 102,06	121,23									0,00	121,23			
		село	Билютуй	457,00	959,32	105,52									0,00	105,52			
		село	Былыра	210,00	440,82	48,49									0,00	48,49			
		село	Верхний Ульхун	627,00	1 316,17	144,78									0,00	144,78			
		село	Тырин	170,00	356,86	39,25									0,00	39,25			
		село	Гавань	172,00	361,06	39,72									0,00	39,72			
		село	Кыра	3 130,00	8 447,62	929,24									0,00	929,24			
		село	Любовь	507,00	1 064,27	117,07									0,00	117,07			
		село	Мангут	1 888,00	4 340,66	477,47									0,00	477,47			
		село	Михайло-Павловск	217,00	455,52	50,11									0,00	50,11			
		село	Турген	56,00	117,55	12,93									0,00	12,93			
		село	Мордой	345,00	724,21	79,66									0,00	79,66			
		село	Надежный	21,00	44,08	4,85									0,00	4,85			
		село	Устье	12,00	25,19	2,77									0,00	2,77			
		село	Верхний Стан	1,00	2,10	0,23									0,00	0,23			
		село	Нижний Стан	9,00	18,89	2,08									0,00	2,08			
		село	Тарбальджей	350,00	734,71	80,82									0,00	80,82			
		село	Ульхун-Партия	457,00	959,32	105,52									0,00	105,52			
		село	Хапчеранга	652,00	1 368,65	150,55									0,00	150,55			
		село	Букукун	34,00	71,37	7,85									0,00	7,85			
		село	Шумунда	109,00	228,81	25,17									0,00	25,17			
27	Нерчинский муниципальный округ Забайкальского края			26 450,00	**58 638,14**	**6 450,19**				0,00					0,00	6 450,19	Свалка ТКО	г.Шилка, 75:24:240104:179	51.881669, 116.042766
		город	Нерчинск	15 052,00	34 605,75	3 806,63									0,00	3 806,63			
		село	Макеевка	29,00	60,88	6,70									0,00	6,70			
		пгт	Приисковый	1 416,00	2 972,41	326,97									0,00	326,97			
		село	Калинино	302,00	633,95	69,73									0,00	69,73			
		село	Шивки	125,00	262,40	28,86									0,00	28,86			
		село	Андронниково	151,00	316,97	34,87									0,00	34,87			
		село	Волочаевка	19,00	39,88	4,39									0,00	4,39			
		село	Котельниково	50,00	104,96	11,55									0,00	11,55			
		село	Бишигино	350,00	734,71	80,82									0,00	80,82			
		станция	Апрелково	55,00	115,45	12,70									0,00	12,70			
		село	Алеур	176,00	369,45	40,64									0,00	40,64			
		село	Борщовка	2,00	4,20	0,46									0,00	0,46			
		село	Верхние Ключи	310,00	650,74	71,58									0,00	71,58			
		село	Верхний Умыкэй	198,00	415,63	45,72									0,00	45,72			
		поселок	Заречный	802,00	1 683,53	185,19									0,00	185,19			
		поселок	Нагорный	453,00	950,92	104,60									0,00	104,60			
		село	Беломестново	127,00	266,59	29,33									0,00	29,33			
		село	Березово	220,00	461,82	50,80									0,00	50,80			
		село	Знаменка	709,00	1 488,30	163,71									0,00	163,71			
		село	Кангил	280,00	587,76	64,65									0,00	64,65			
		село	Северная Знаменка	166,00	348,46	38,33									0,00	38,33			
		село	Зюльзикан	271,00	568,87	62,58									0,00	62,58			
		село	Зюльзя	1 062,00	2 335,47	256,90									0,00	256,90			
		село	Илим	681,00	1 429,53	157,25									0,00	157,25			
		село	Левые Кумаки	218,00	457,62	50,34									0,00	50,34			
		село	Правые Кумаки	129,00	270,79	29,79									0,00	29,79			

	Наименование муниципального образования	Вид населенного пункта	Наименование населенного пункта	Численность населения	ИТОГО количество производимых отходов (куб.м)	ИТОГО количество производимых отходов (т)	Объект перегрузки			Количество отходов, поступающих на обработку (т)	Объект обработки			% выборки ВМР	Количество выбранных ВМР	Количество отходов, поступающих на захоронение	Объект размещения		
							Наименование	Адрес	Координаты		Наименование	Адрес	Координаты				Наименование	Адрес	Координаты
		село	Сенная	27,00	56,68	6,23									0,00	6,23			
		село	Нижние Ключи	421,00	883,75	97,21									0,00	97,21			
		село	Олекан	725,00	1 521,89	167,41									0,00	167,41			
		село	Большой Луг	40,00	83,97	9,24									0,00	9,24			
		село	Крупянка	137,00	287,58	31,63									0,00	31,63			
		село	Олинск	864,00	1 813,67	199,50									0,00	199,50			
		село	Кулаково	61,00	128,05	14,09									0,00	14,09			
		село	Пешково	418,00	877,45	96,52									0,00	96,52			
		село	Право-Пешково	95,00	199,42	21,94									0,00	21,94			
		село	Савватеево	309,00	648,64	71,35									0,00	71,35			
28	Муниципальный район "Оловянинский район" Забайкальского края			29 773,00	**71 059,26**	**7 816,52**	МПС, мощностью 20000 т/год	г.Борзя	50.350539, 116.52826	7 816,52	МСК, мощностью 50000 т/год, МКП "ДорСервис"	г.Краснокаменск, 75:09:300301:115	50.112712, 117.939486		1 055,23	6 761,29	Полигон ТКО, МКП "ДорСервис"	г.Краснокаменск, 75:09:300301:1	50.113150, 117.941016
	Городское поселение "Золотореченское"			965,00	2 315,07	254,66				254,66					34,38	220,28			
		пгт	Золоторечинск	965,00	2 315,07	254,66				254,66				13,50	34,38	220,28			
	Городское поселение "Калангуйское"			1 173,00	2 814,07	309,55				309,55					41,79	267,76			
		пгт	Калангуй	1 173,00	2 814,07	309,55				309,55				13,50	41,79	267,76			
	Городское поселение "Оловяннинское"			7 641,00	19 795,18	2 177,47				2 177,47					293,96	1 883,51			
		пгт	Оловянная	7 514,00	19 528,59	2 148,14				2 148,14				13,50	290,00	1 858,14			
		поселок	Тополевка	125,00	262,40	28,86				28,86				13,50	3,90	24,97			
		село	Оловорудник	2,00	4,20	0,46				0,46				13,50	0,06	0,40			
	Городское поселение "Ясногорское"			8 332,00	21 654,53	2 382,00				2 382,00					321,57	2 060,43			
		пгт	Ясногорск	8 332,00	21 654,53	2 382,00				2 382,00				13,50	321,57	2 060,43			
	Сельское поселение "Безречнинское"			436,00	915,23	100,68				100,68					13,59	87,08			
		посёлок при станции	Безречная	436,00	915,23	100,68				100,68				13,50	13,59	87,08			
	Сельское поселение "Булумское"			529,00	1 110,46	122,15				122,15					16,49	105,66			
		село	Антия	216,00	453,42	49,88				49,88				13,50	6,73	43,14			
		село	Булум	313,00	657,04	72,27				72,27				13,50	9,76	62,52			
	Сельское поселение "Бурулятуйское"			528,00	1 108,36	121,92				121,92					16,46	105,46			
		село	Бурулятуй	234,00	491,20	54,03				54,03				13,50	7,29	46,74			
		село	Восточный Бурулятуй	179,00	375,75	41,33				41,33				13,50	5,58	35,75			
		село	Победа	115,00	241,40	26,55				26,55				13,50	3,58	22,97			
	Сельское поселение "Долгокычинское"			533,00	1 118,85	123,07				123,07					16,61	106,46			
		село	Восточная Долгокыча	247,00	518,49	57,03				57,03				13,50	7,70	49,33			
		село	Долгокыча	284,00	596,16	65,58				65,58				13,50	8,85	56,72			
		село	Ключевая	2,00	4,20	0,46				0,46				13,50	0,06	0,40			
	Сельское поселение "Единенское"			676,00	1 419,03	156,09				156,09					21,07	135,02			
		село	Верхний Шаранай	229,00	480,71	52,88				52,88				13,50	7,14	45,74			
		село	Единение	315,00	661,24	72,74				72,74				13,50	9,82	62,92			
		село	Заря	62,00	130,15	14,32				14,32				13,50	1,93	12,38			
		село	Караксар	69,00	144,84	15,93				15,93				13,50	2,15	13,78			
		село	Средний Шаранай	1,00	2,10	0,23				0,23				13,50	0,03	0,20			
	Сельское поселение "Мирнинское"			898,00	1 885,05	207,36				207,36					27,99	179,36			
		поселок	Маяк	114,00	239,30	26,32				26,32				13,50	3,55	22,77			
		поселок при станции	Мирная	784,00	1 645,74	181,03				181,03				13,50	24,44	156,59			
	Сельское поселение "Ононское"			705,00	1 479,91	162,79				162,79					21,98	140,81			
		село	Верхний Ононск	264,00	554,18	60,96				60,96				13,50	8,23	52,73			
		село	Кулинда	162,00	340,06	37,41				37,41				13,50	5,05	32,36			
		село	Ононск	279,00	585,67	64,42				64,42				13,50	8,70	55,73			
	Сельское поселение "Степнинское"			488,00	1 024,39	112,68				112,68					15,21	97,47			
		поселок при станции	Степь	488,00	1 024,39	112,68				112,68				13,50	15,21	97,47			
	Сельское поселение "Тургинское			447,00	938,32	103,22				103,22					13,93	89,28			
		село	Верхняя Турга	241,00	505,90	55,65				55,65				13,50	7,51	48,14			
		село	Турга	206,00	432,43	47,57				47,57				13,50	6,42	41,15			
	Сельское поселение "Улан-Цацыкское"			279,00	585,67	64,42				64,42					8,70	55,73			
		село	Улан-Цацык	279,00	585,67	64,42				64,42				13,50	8,70	55,73			
	Сельское поселение "Улятуйское"			820,00	1 721,31	189,34				189,34					25,56	163,78			
		село	Аренда	120,00	251,90	27,71				27,71				13,50	3,74	23,97			
		село	Комкай	94,00	197,32	21,71				21,71				13,50	2,93	18,78			
		село	Нижний Улятуй	318,00	667,53	73,43				73,43				13,50	9,91	63,52			
		село	Улятуй	288,00	604,56	66,50				66,50				13,50	8,98	57,52			
		село	Шивия	-	0,00	0,00				0,00				13,50	0,00	0,00			
	Сельское поселение "Уртуйское"			531,00	1 114,65	122,61				122,61					16,55	106,06			
		поселок при станции	Бырка	280,00	587,76	64,65				64,65				13,50	8,73	55,93			
		поселок	Уртуйский	251,00	526,89	57,96				57,96				13,50	7,82	50,13			
	Сельское поселение "Хада-Булакское"			538,00	1 129,35	124,23				124,23					16,77	107,46			
		поселок при станции	Хада-Булак	414,00	869,05	95,60				95,60				13,50	12,91	82,69			
		поселок	Центральный Хада-Булак	124,00	260,30	28,63				28,63				13,50	3,87	24,77			
	Сельское поселение "Хара-Быркинское"			261,00	547,88	60,27				60,27					8,14	52,13			
		село	Хара-Бырка	261,00	547,88	60,27				60,27				13,50	8,14	52,13			
	Яснинское Сельское поселение "Яснинское"			3 993,00	8 381,95	922,01				922,01					124,47	797,54			
		поселок при станции	Ясная	3 993,00	8 381,95	922,01				922,01				13,50	124,47	797,54			

	Наименование муниципального образования	Вид населенного пункта	Наименование населенного пункта	Численность населения	ИТОГО количество производимых отходов (куб.м)	ИТОГО количество производимых отходов (т)	Объект перегрузки			Количество отходов, поступающих на обработку (т)	Объект обработки			% выборки ВМР	Количество выбранных ВМР	Количество отходов, поступающих на захоронение	Объект размещения		
							Наименование	Адрес	Координаты		Наименование	Адрес	Координаты				Наименование	Адрес	Координаты
29	Муниципальный район "Сретенский район" Забайкальского края			17 869,00	**41 874,04**	**4 606,14**				0,00					0,00	4 606,14	Свалка ТКО	г.Сретенск, 75:18:570101:91	52.20701, 117.742439
	Городское поселение "Кокуйское"			5 550,00	13 814,27	1 519,57				0,00					0,00	1 519,57			
		пгт	Кокуй	5 412,00	13 524,59	1 487,70									0,00	1 487,70			
		село	Баян	2,00	4,20	0,46									0,00	0,46			
		село	Усть-Курлыч	136,00	285,49	31,40									0,00	31,40			
	Городское поселение "Сретенское"			5 890,00	14 123,75	1 553,61				0,00					0,00	1 553,61			
		пгт	Сретенск	5 868,00	14 077,57	1 548,53									0,00	1 548,53			
		село	Моргул	22,00	46,18	5,08									0,00	5,08			
	Городское поселение "Усть-Карское"			1 469,00	3 524,19	387,66				0,00					0,00	387,66			
		пгт	Усть-Карск	1 469,00	3 524,19	387,66									0,00	387,66			
	Сельское поселение "Алиянское"			401,00	841,76	92,59				0,00					0,00	92,59			
		село	Алия	262,00	549,98	60,50									0,00	60,50			
		село	Нижняя Алия	139,00	291,78	32,10									0,00	32,10			
	Сельское поселение "Ботовское"			354,00	743,10	81,74				0,00					0,00	81,74			
		населенный пункт	Дом Отдыха Чалбучи	32,00	67,17	7,39									0,00	7,39			
		село	Аргун	91,00	191,02	21,01									0,00	21,01			
		село	Большие Боты	121,00	254,00	27,94									0,00	27,94			
		село	Мангидай	105,00	220,41	24,25									0,00	24,25			
		село	Чалбучи	5,00	10,50	1,15									0,00	1,15			
	Сельское поселение"Верхне-Куларкинское"			509,00	1 068,47	117,53				0,00					0,00	117,53			
		село	Верхние Куларки	330,00	692,72	76,20									0,00	76,20			
		село	Горбица	24,00	50,38	5,54									0,00	5,54			
		село	Лужанки	18,00	37,78	4,16									0,00	4,16			
		село	Нижние Куларки	127,00	266,59	29,33									0,00	29,33			
		село	Усть-Черная	10,00	20,99	2,31									0,00	2,31			
	Сельское поселение "Верхне-Куэнгинское"			526,00	1 104,16	121,46				0,00					0,00	121,46			
		разъезд	Шапка	3,00	6,30	0,69									0,00	0,69			
		село	Болотово	110,00	230,91	25,40									0,00	25,40			
		село	Верхняя Куэнга	413,00	866,95	95,36									0,00	95,36			
	Сельское поселение "Дунаевское"			843,00	1 769,59	194,66				0,00					0,00	194,66			
		разъезд	3,00	11,00	23,09	2,54									0,00	2,54			
		село	Дунаево	478,00	1 003,40	110,37									0,00	110,37			
		село	Нижняя Куэнга	330,00	692,72	76,20									0,00	76,20			
		село	Шеметово	24,00	50,38	5,54									0,00	5,54			
	Сельское поселение "Молодовское"			505,00	1 060,08	116,61				0,00					0,00	116,61			
		село	Ералга	16,00	33,59	3,69									0,00	3,69			
		село	Ломы	288,00	604,56	66,50									0,00	66,50			
		село	Молодовск	201,00	421,93	46,41									0,00	46,41			
	Сельское поселение "Усть-Наринзорское"			530,00	1 112,55	122,38				0,00					0,00	122,38			
		село	Делюн	56,00	117,55	12,93									0,00	12,93			
		село	Кокертай	1,00	2,10	0,23									0,00	0,23			
		село	Наринзор	145,00	304,38	33,48									0,00	33,48			
		село	Усть-Наринзор	328,00	688,52	75,74									0,00	75,74			
	Сельское поселение "Усть-Начинское"			55,00	115,45	12,70				0,00					0,00	12,70			
		село	Усть-Начин	55,00	115,45	12,70									0,00	12,70			
	Сельское поселение "Фирсовское"			636,00	1 335,07	146,86				0,00					0,00	146,86			
		село	Бори	177,00	371,55	40,87									0,00	40,87			
		село	Кудея	92,00	193,12	21,24									0,00	21,24			
		село	Уктыча	42,00	88,16	9,70									0,00	9,70			
		село	Фирсово	226,00	474,41	52,19									0,00	52,19			
		село	Фирсово 1-е	99,00	207,82	22,86									0,00	22,86			
	Сельское поселение "Чикичейское"			354,00	743,10	81,74				0,00					0,00	81,74			
		село	Адом	36,00	75,57	8,31									0,00	8,31			
		село	Кулан	78,00	163,73	18,01									0,00	18,01			
		село	Мыгжа	7,00	14,69	1,62									0,00	1,62			
		село	Чикичей	233,00	489,10	53,80									0,00	53,80			
	Сельское поселение "Шилко-Заводское"			247,00	518,49	57,03				0,00					0,00	57,03			
		село	Старолончаково	99,00	207,82	22,86									0,00	22,86			
		село	Шилкинский Завод	148,00	310,68	34,17									0,00	34,17			
30	Муниципальный район "Тунгиро-Олекминский район" Забайкальского края			1 098,00	**2 413,47**	**265,48**				0,00					0,00	265,48	Свалка ТКО	г.Могоча, 75:28:070229:2	53.719106, 119.79708
	Сельское поселение "Зареченское"			208,00	436,63	48,03				0,00					0,00	48,03			
		село	Заречное	208,00	436,63	48,03									0,00	48,03			
	Сельское поселение "Тупикское"			776,00	1 737,54	191,13				0,00					0,00	191,13			
		село	Тупик	776,00	1 737,54	191,13									0,00	191,13			
	Межселенная территория Тунгиро-Олекминский района			114,00	239,30	26,32				0,00					0,00	26,32			
		село	Гуля	16,00	33,59	3,69									0,00	3,69			
		село	Моклакан	55,00	115,45	12,70									0,00	12,70			
		село	Средняя Олекма	43,00	90,26	9,93									0,00	9,93			
31	Хилокский муниципальный округ Забайкальского края			24 713,00	**58 205,81**	**6 402,64**				0,00					0,00	6 402,64	Свалка ТКО	г.Хилок, 75:20:121004:68	51.339426, 110.509624
		пгт	Могзон	2 773,00	6 652,54	731,78									0,00	731,78			
		село	Загарино	31,00	65,07	7,16									0,00	7,16			
		село	Улетка	-	0,00	0,00									0,00	0,00			
		город	Хилок	9 726,00	24 305,27	2 673,58									0,00	2 673,58			
		село	Жилкин Хутор	9,00	18,89	2,08									0,00	2,08			
		село	Сосновка	-	0,00	0,00									0,00	0,00			

	Наименование муниципального образования	Вид населенного пункта	Наименование населенного пункта	Численность населения	ИТОГО количество производимых отходов (куб.м)	ИТОГО количество производимых отходов (т)	Объект перегрузки			Количество отходов, поступающих на обработку (т)	Объект обработки			% выборки ВМР	Количество выбранных ВМР	Количество отходов, поступающих на захоронение	Объект размещения		
							Наименование	Адрес	Координаты		Наименование	Адрес	Координаты				Наименование	Адрес	Координаты
		село	Бада	3 061,00	7 037,48	774,12									0,00	774,12			
		село	Зурун	238,00	499,60	54,96									0,00	54,96			
		село	Тэрэпхэн	172,00	361,06	39,72									0,00	39,72			
		село	Глинка	211,00	442,92	48,72									0,00	48,72			
		поселок при станции	Жипхеген	1 076,00	2 581,37	283,95									0,00	283,95			
		село	Закульта	316,00	663,33	72,97									0,00	72,97			
		село	Мухор-Шибирка	5,00	10,50	1,15									0,00	1,15			
		село	Ушоты	106,00	222,51	24,48									0,00	24,48			
		село	Шиля	89,00	186,83	20,55									0,00	20,55			
		село	Гыршелун	639,00	1 341,36	147,55									0,00	147,55			
		село	Линево Озеро	1 977,00	4 742,90	521,72									0,00	521,72			
		село	Укурик		0,00	0,00									0,00	0,00			
		село	Аренур	1,00	2,10	0,23									0,00	0,23			
		село	Дайгур	57,00	119,65	13,16									0,00	13,16			
		село	Сарантуй	16,00	33,59	3,69									0,00	3,69			
		село	Тайдут	13,00	27,29	3,00									0,00	3,00			
		село	Харагун	1 369,00	3 010,60	331,17									0,00	331,17			
		село	Харагун-Саранка	371,00	778,79	85,67									0,00	85,67			
		село	Центральный Харагун	553,00	1 160,84	127,69									0,00	127,69			
		село	Улястуй	28,00	58,78	6,47									0,00	6,47			
		село	Хилогосон	208,00	436,63	48,03									0,00	48,03			
		село	Алентуйка	138,00	289,68	31,87									0,00	31,87			
		село	Хушенга	1 314,00	2 889,64	317,86									0,00	317,86			
		село	Энгорок	127,00	266,59	29,33									0,00	29,33			
32	Муниципальный район "Чернышевский район" Забайкальского края			29 154,00	**68 148,13**	**7 496,29**				0,00					0,00	7 496,29	Свалка ТКО	пгт.Чернышевск, 75:21:370301:101	52.55606, 117.017841
	Городское поселение "Аксеново-Зиловское"			2 687,00	6 169,83	678,68				0,00					0,00	678,68			
		пгт	Аксеново-Зиловское	2 648,00	6 087,96	669,68									0,00	669,68			
		поселок при стан	Арчикой	4,00	8,40	0,92									0,00	0,92			
		поселок при стан	Зудыра	35,00	73,47	8,08									0,00	8,08			
	Городское поселение "Букачачинское"			1 245,00	2 849,96	313,50				0,00					0,00	313,50			
		пгт	Букачача	1 183,00	2 719,81	299,18									0,00	299,18			
		село	Бородинск	37,00	77,67	8,54									0,00	8,54			
		село	Бухта	21,00	44,08	4,85									0,00	4,85			
		село	Усть-Горбица	4,00	8,40	0,92									0,00	0,92			
	Городское поселение "Жирекенское"			3 430,00	7 883,45	867,18				0,00					0,00	867,18			
		пгт	Жирекен	3 418,00	7 858,26	864,41									0,00	864,41			
		поселок при стан	Ковекта	2,00	4,20	0,46									0,00	0,46			
		село	Озерная	10,00	20,99	2,31									0,00	2,31			
	Городское поселение "Чернышевское"			13 521,00	33 788,98	3 716,79				0,00					0,00	3 716,79			
		пгт	Чернышевск	13 521,00	33 788,98	3 716,79									0,00	3 716,79			
	Сельское поселение "Алеурское"			975,00	2 046,68	225,13				0,00					0,00	225,13			
		поселок при стан	Алеур	15,00	31,49	3,46									0,00	3,46			
		село	Алеур	265,00	556,28	61,19									0,00	61,19			
		село	Алеур 1-й	337,00	707,42	77,82									0,00	77,82			
		село	Алеур 2-й	340,00	713,71	78,51									0,00	78,51			
		село	Улей	18,00	37,78	4,16									0,00	4,16			
	Сельское поселение "Байгульское"			824,00	1 729,71	190,27				0,00					0,00	190,27			
		село	Байгул	514,00	1 078,97	118,69									0,00	118,69			
		село	Сухой Байгул	310,00	650,74	71,58									0,00	71,58			
	Сельское поселение "Бушулейское"			243,00	510,10	56,11				0,00					0,00	56,11			
		село	Бушулей	243,00	510,10	56,11									0,00	56,11			
	Сельское поселение "Гаурское"			428,00	898,44	98,83				0,00					0,00	98,83			
		село	Гаур	428,00	898,44	98,83									0,00	98,83			
	Сельское поселение "Икшицкое"			221,00	463,91	51,03				0,00					0,00	51,03			
		село	Икшица	221,00	463,91	51,03									0,00	51,03			
		село	Посельское	-	0,00	0,00									0,00	0,00			
	Сельское поселение "Комсомольское"			1 475,00	3 096,26	340,59				0,00					0,00	340,59			
		поселок	Багульный	431,00	904,74	99,52									0,00	99,52			
		поселок при стан	Ареда	293,00	615,05	67,66									0,00	67,66			
		село	Комсомольское	751,00	1 576,47	173,41									0,00	173,41			
	Сельское поселение "Курлыченское"			107,00	224,61	24,71				0,00					0,00	24,71			
		село	Курлыч	107,00	224,61	24,71									0,00	24,71			
	Сельское поселение "Мильгидунское"			636,00	1 335,07	146,86				0,00					0,00	146,86			
		поселок при стан	Налгекан	4,00	8,40	0,92									0,00	0,92			
		село	Кумаканда	25,00	52,48	5,77									0,00	5,77			
		село	Мильгидун	389,00	816,57	89,82									0,00	89,82			
		село	Нижний Мильгидун	218,00	457,62	50,34									0,00	50,34			
	Сельское поселение "Новоильинское"			216,00	453,42	49,88				0,00					0,00	49,88			
		село	Новоильинск	216,00	453,42	49,88									0,00	49,88			
	Сельское поселение "Новооловское"			392,00	822,87	90,52				0,00					0,00	90,52			
		село	Кадая	168,00	352,66	38,79									0,00	38,79			
		село	Новый Олов	224,00	470,21	51,72									0,00	51,72			
	Сельское поселение " Старооловское"			582,00	1 221,71	134,39				0,00					0,00	134,39			
		село	Старый Олов	582,00	1 221,71	134,39									0,00	134,39			
	Сельское поселение "Укурейское"			541,00	1 135,65	124,92				0,00					0,00	124,92			
		село	Станция-Укурей	278,00	583,57	64,19									0,00	64,19			
		село	Укурей	238,00	499,60	54,96									0,00	54,96			
		село	Шивия-Наделяево	25,00	52,48	5,77									0,00	5,77			
		село	Щебеночный Завод	-	0,00	0,00									0,00	0,00			
	Сельское поселение "Урюмское"			693,00	1 454,72	160,02				0,00					0,00	160,02			

	Наименование муниципального образования	Вид населенного пункта	Наименование населенного пункта	Численность населения	ИТОГО количество производимых отходов (куб.м)	ИТОГО количество производимых отходов (т)	Объект перегрузки			Количество отходов, поступающих на обработку (т)	Объект обработки			% выборки ВМР	Количество выбранных ВМР	Количество отходов, поступающих на захоронение	Объект размещения		
							Наименование	Адрес	Координаты		Наименование	Адрес	Координаты				Наименование	Адрес	Координаты
		поселок при стан	Ульякан	267,00	560,48	61,65									0,00	61,65			
		поселок при стан	Урюм	426,00	894,24	98,37									0,00	98,37			
	Сельское поселение "Утанское"			938,00	2 062,77	226,91				0,00					0,00	226,91			
		село	Утан	938,00	2 062,77	226,91									0,00	226,91			
33	Читинский муниципальный округ Забайкальского края			71 661,00	**164 247,37**	**18 067,21**				0,00					0,00	18 067,21	Свалка ТКО	г.Чита, 75:32:040362:137	52.121689, 113.361901
		пгт	Атамановка	10 954,00	30 658,93	3 372,48									0,00	3 372,48			
		поселок	Каменка	12,00	25,19	2,77									0,00	2,77			
		пгт	Новокручининский	8 796,00	24 618,95	2 708,08									0,00	2 708,08			
		село	Александровка	1 060,00	2 225,11	244,76									0,00	244,76			
		село	Арахлей	675,00	1 416,93	155,86									0,00	155,86			
		село	Иван-Озеро	129,00	270,79	29,79									0,00	29,79			
		село	Преображенка	148,00	310,68	34,17									0,00	34,17			
		село	Тасей	99,00	207,82	22,86									0,00	22,86			
		село	Беклемишево	1 183,00	2 483,31	273,16									0,00	273,16			
		село	Иргень	317,00	665,43	73,20									0,00	73,20			
		село	Шакша	219,00	459,72	50,57									0,00	50,57			
		поселок при станции	Береговой	217,00	455,52	50,11									0,00	50,11			
		поселок при станции	Ручейки	37,00	77,67	8,54									0,00	8,54			
		село	Верх-Чита	1 585,00	3 327,17	365,99									0,00	365,99			
		село	Мухор-Кондуй	14,00	29,39	3,23									0,00	3,23			
		село	Домна	6 469,00	13 579,47	1 493,74									0,00	1 493,74			
		населенный пункт	Лесоучасток Верх-Нарым	32,00	67,17	7,39									0,00	7,39			
		село	Верх-Нарым	205,00	430,33	47,34									0,00	47,34			
		село	Елизаветино	622,00	1 305,68	143,62									0,00	143,62			
		село	Засопка	5 504,00	11 553,78	1 270,92									0,00	1 270,92			
		поселок при станции	Ингода	1 035,00	2 172,63	238,99									0,00	238,99			
		село	Домно-Ключи	290,00	608,76	66,96									0,00	66,96			
		село	Колочное 1-е	25,00	52,48	5,77									0,00	5,77			
		село	Колочное 2-е	740,00	1 553,38	170,87									0,00	170,87			
		село	Черново	276,00	579,37	63,73									0,00	63,73			
		поселок	Ленинский	194,00	407,24	44,80									0,00	44,80			
		поселок	Лесной Городок	771,00	1 618,45	178,03									0,00	178,03			
		поселок	Хвойный	35,00	73,47	8,08									0,00	8,08			
		село	Кука	203,00	426,13	46,87									0,00	46,87			
		поселок	Дом Инвалидов	31,00	65,07	7,16									0,00	7,16			
		село	Маккавеево	4 991,00	10 476,91	1 152,46									0,00	1 152,46			
		поселок при станции	Лесная	784,00	1 645,74	181,03									0,00	181,03			
		село	Жипковщина	472,00	990,80	108,99									0,00	108,99			
		село	Заречное	110,00	230,91	25,40									0,00	25,40			
		село	Новая Кука	1 692,00	3 551,78	390,70									0,00	390,70			
		село	Старая Кука	308,00	646,54	71,12									0,00	71,12			
		село	Ильинка	382,00	801,88	88,21									0,00	88,21			
		село	Новотроицк	708,00	1 486,21	163,48									0,00	163,48			
		село	Танха	281,00	589,86	64,89									0,00	64,89			
		село	Оленгуй	206,00	432,43	47,57									0,00	47,57			
		село	Сыпчегур	167,00	350,56	38,56									0,00	38,56			
		село	Амодово	113,00	237,21	26,09									0,00	26,09			
		село	Еремино	266,00	558,38	61,42									0,00	61,42			
		село	Новое Сивяково	206,00	432,43	47,57									0,00	47,57			
		село	Сивяково	430,00	902,64	99,29									0,00	99,29			
		поселок	Забайкальский	518,00	1 087,36	119,61									0,00	119,61			
		село	Верхняя Карповка	221,00	463,91	51,03									0,00	51,03			
		село	Карповка	800,00	1 679,33	184,73									0,00	184,73			
		село	Смоленка	10 429,00	21 892,14	2 408,14									0,00	2 408,14			
		поселок при станции	Гонгота	75,00	157,44	17,32									0,00	17,32			
		поселок	Ягодный	280,00	587,76	64,65									0,00	64,65			
		село	Сохондо	872,00	1 830,47	201,35									0,00	201,35			
		село	Тургутуй	4,00	8,40	0,92									0,00	0,92			
		село	Угдан	2 008,00	4 215,11	463,66									0,00	463,66			
		село	Авдей	141,00	295,98	32,56									0,00	32,56			
		село	Бургень	555,00	1 165,03	128,15									0,00	128,15			
		село	Подволок	131,00	274,99	30,25									0,00	30,25			
		село	Шишкино	1 884,00	3 954,82	435,03									0,00	435,03			
		поселок при станции	Кука	150,00	314,87	34,64									0,00	34,64			
		село	Яблоново	600,00	1 259,50	138,54									0,00	138,54			
34	Муниципальный район "Шилкинский район" Забайкальского края			35 034,00	**82 320,46**	**9 055,25**				0,00					0,00	9 055,25	Свалка ТКО	г.Шилка, 75:24:240104:179	51.881669, 116.042766
	Городское поселение "Первомайское"			11 358,00	28 217,31	3 103,90				0,00					0,00	3 103,90			
		пгт	Первомайский	10 942,00	27 344,06	3 007,85									0,00	3 007,85			
		село	Солнцево	232,00	487,01	53,57									0,00	53,57			
		село	Уненкер	123,00	258,20	28,40									0,00	28,40			
		село	Шиванда	61,00	128,05	14,09									0,00	14,09			
	Городское поселение "Холбонское"			2 239,00	5 278,49	580,63				0,00					0,00	580,63			
		пгт	Холбон	1 929,00	4 627,75	509,05									0,00	509,05			
		село	Арбагар	310,00	650,74	71,58									0,00	71,58			
	Городское поселение "Шилкинское"			12 087,00	28 853,55	3 173,89				0,00					0,00	3 173,89			

	Наименование муниципального образования	Вид населенного пункта	Наименование населенного пункта	Численность населения	ИТОГО количество производимых отходов (куб.м)	ИТОГО количество производимых отходов (т)	Объект перегрузки			Количество отходов, поступающих на обработку (т)	Объект обработки			% выборки ВМР	Количество выбранных ВМР	Количество отходов, поступающих на захоронение	Объект размещения		
							Наименование	Адрес	Координаты		Наименование	Адрес	Координаты				Наименование	Адрес	Координаты
		город	Шилка	11 608,00	27 848,06	3 063,29									0,00	3 063,29			
		село	Митрофаново	479,00	1 005,50	110,60									0,00	110,60			
	Сельское поселение "Богомягковское"			1 020,00	2 141,14	235,53				0,00					0,00	235,53			
		село	Богомягково	505,00	1 060,08	116,61									0,00	116,61			
		село	Кокуй-Комогорцево	163,00	342,16	37,64									0,00	37,64			
		село	Кыэкен	47,00	98,66	10,85									0,00	10,85			
		село	Средняя Кия	305,00	640,24	70,43									0,00	70,43			
	Сельское поселение "Верхнехилинское"			1 019,00	2 139,04	235,29				0,00					0,00	235,29			
		село	Васильевка	103,00	216,21	23,78									0,00	23,78			
		село	Верхняя Хила	783,00	1 643,64	180,80									0,00	180,80			
		село	Ульяновка	133,00	279,19	30,71									0,00	30,71			
	Сельское поселение "Галкинское"			828,00	1 738,10	191,19				0,00					0,00	191,19			
		село	Галкино	361,00	757,80	83,36									0,00	83,36			
		село	Зубарево	130,00	272,89	30,02									0,00	30,02			
		село	Нижнее Галкино	129,00	270,79	29,79									0,00	29,79			
		село	Саввино	208,00	436,63	48,03									0,00	48,03			
	Сельское поселение "Казановское"			1 206,00	2 875,55	316,31				0,00					0,00	316,31			
		поселок при станции	Онон	59,00	123,85	13,62									0,00	13,62			
		село	Казаново	1 147,00	2 751,70	302,69									0,00	302,69			
	Сельское поселение "Мирсановское"			679,00	1 425,33	156,79				0,00					0,00	156,79			
		село	Апрелково	9,00	18,89	2,08									0,00	2,08			
		село	Кибасово	136,00	285,49	31,40									0,00	31,40			
		село	Мирсаново	534,00	1 120,95	123,30									0,00	123,30			
	Сельское поселение "Новоберезовское"			634,00	1 330,87	146,40				0,00					0,00	146,40			
		село	Золотухино	184,00	386,25	42,49									0,00	42,49			
		село	Нижняя Хила	100,00	209,92	23,09									0,00	23,09			
		село	Новоберезовское	268,00	562,57	61,88									0,00	61,88			
		село	Островки	82,00	172,13	18,93									0,00	18,93			
	Сельское поселение "Номоконовское"			490,00	1 028,59	113,14				0,00					0,00	113,14			
		село	Берея	63,00	132,25	14,55									0,00	14,55			
		село	Нижнее Номоконово	224,00	470,21	51,72									0,00	51,72			
		село	Номоконово	203,00	426,13	46,87									0,00	46,87			
	Сельское поселение "Ононское"			1 257,00	2 638,64	290,25				0,00					0,00	290,25			
		село	Новое	48,00	100,76	11,08									0,00	11,08			
		село	Ононское	954,00	2 002,60	220,29									0,00	220,29			
		село	Усть-Ноковая	255,00	535,29	58,88									0,00	58,88			
	Сельское поселение "Размахнинское"			1 004,00	2 107,56	231,83				0,00					0,00	231,83			
		село	Байцетуй	106,00	222,51	24,48									0,00	24,48			
		село	Краснояров0	146,00	306,48	33,71									0,00	33,71			
		село	Размахнино	752,00	1 578,57	173,64									0,00	173,64			
	Сельское поселение "Усть-Теленгуйское"			451,00	946,72	104,14				0,00					0,00	104,14			
		село	Верхний Теленгуй	53,00	111,26	12,24									0,00	12,24			
		село	Макарово	24,00	50,38	5,54									0,00	5,54			
		село	Усть-Теленгуй	374,00	785,09	86,36									0,00	86,36			
	Сельское поселение "Чиронское"			762,00	1 599,56	175,95				0,00					0,00	175,95			
		село	Кироча	70,00	146,94	16,16									0,00	16,16			
		село	Усть-Ага	44,00	92,36	10,16									0,00	10,16			
		село	Чирон	648,00	1 360,26	149,63									0,00	149,63			

ПРИЛОЖЕНИЕ № 7.2
к территориальной схеме обращения
с отходами Забайкальского края

Перспективная схема потоков (2027 год)

№ п/п	№	Наименование муниципального образования	Вид населенного пункта	Наименование населенного пункта	Численность населения	ИТОГО количество производимых отходов (куб.м)	ИТОГО количество производимых отходов (т)	Объект перегрузки			Количество отходов, поступающих на обработку (т)	Объект обработки			% выборки ВМР	Количество выбранных ВМР	Объект утилизации (производства грунта)			Количество утилизированных отходов	Объект утилизации (производства топлива)			Количество утилизированных отходов	Количество отходов, поступающих на захоронение	Объект размещения		
								Наименование	Адрес	Координаты		Наименование	Адрес	Координаты			Наименование	Адрес	Координаты		Наименование	Адрес	Координаты			Наименование	Адрес	Координаты
1	0	**Забайкальский край**			**984 395,00**	**2 596 780,15**	**285 645,82**				**238 835,58**					**28 742,80**				**24 999,95**				**10 000,00**	**221 903,06**			
2	1	**Городской округ "Город Чита"**			**333 159,00**	**1 045 700,81**	**115 027,09**				**115 027,09**					**12 028,66**				**5 239,38**				**2 095,75**	**95 663,30**	Свалка ТКО	г.Чита, 75:32:040362:137	52.121689, 113.361901
3		внутригородские районы	район	Железнодорожный	50 325,00	157 957,29	14 940,00				14 940,00	МСК, мощностью 100000 т/год	г.Чита	52.0648277, 113.5080717	10,00	1 494,00									13 446,00			
4			район				2 435,30	МПС, мощностью 50000 т/год	г.Чита	52.120018, 113.362621	2 435,30	МСК, мощностью 100000 т/год	Улетовский МР, 75:19:440204:409	51.399311, 112.464056	13,50	328,77	Участок компостирования, мощностью 25000 т/год	Улетовский МР, 75:19:440204:409	51.399311, 112.464056	849,10	Участок производства топлива, мощностью 10000 т/год	Улетовский МР, 75:19:440204:409	51.399311, 112.464056	339,64	917,80		Улетовский МР, 75:19:440204:409	
5			район	Ингодинский	69 489,00	218 108,18	23 991,90				23 991,90	МСК, мощностью 100000 т/год	г.Чита	52.0648277, 113.5080717	10,00	2 399,19									21 592,71			
6			район	Центральный	129 013,00	404 938,78	44 543,27				44 543,27	МСК, мощностью 100000 т/год	г.Чита	52.0648277, 113.5080717	10,00	4 454,33									40 088,94			
8			район	Черновский	84 332,00	264 696,56	16 524,83				16 524,83	МСК, мощностью 100000 т/год	г.Чита	52.0648277, 113.5080717	10,00	1 652,48									14 872,35			
9			район				12 591,79	МПС, мощностью 50000 т/год	г.Чита	52.120018, 113.362621	12 591,79	МСК, мощностью 100000 т/год	Улетовский МР, 75:19:440204:409	51.399311, 112.464056	13,50	1 699,89	Участок компостирования, мощностью 25000 т/год	Улетовский МР, 75:19:440204:409	51.399311, 112.464056	4 390,28	Участок производства топлива, мощностью 10000 т/год	Улетовский МР, 75:19:440204:409	51.399311, 112.464056	1 756,11	4 745,51		Улетовский МР, 75:19:440204:409	
10	2	**Городской округ ЗАТО "Поселок Горный"**			**7 335,00**	**17 596,96**	**1 935,67**				**1 935,67**	МСК, мощностью 100000 т/год	Улетовский МР, 75:19:440204:409	51.399311, 112.464056		261,31	Участок компостирования, мощностью 25000 т/год	Улетовский МР, 75:19:440204:409	51.399311, 112.464056	674,89	Участок производства топлива, мощностью 10000 т/год	Улетовский МР, 75:19:440204:409	51.399311, 112.464056	269,96	729,50	Полигон ТКО	Улетовский МР, 75:19:440204:409	51.399311, 112.464056
11			пгт	Горный	7 335,00	17 596,96	1 935,67				1 935,67				13,50	261,31				674,89				269,96	729,50			
12	3	**Городской округ "Поселок Агинское"**			**16 649,00**	**41 572,26**	**4 572,95**	МПС, мощностью 20000 т/год	пгт Агинское	51.078375, 114.550482	**4 572,95**	МСК, мощностью 100000 т/год	Улетовский МР, 75:19:440204:409	51.399311, 112.464056		617,35	Участок компостирования, мощностью 25000 т/год	Улетовский МР, 75:19:440204:409	51.399311, 112.464056	1 594,41	Участок производства топлива, мощностью 10000 т/год	Улетовский МР, 75:19:440204:409	51.399311, 112.464056	637,77	1 723,42	Полигон ТКО	Улетовский МР, 75:19:440204:409	51.399311, 112.464056
13			пгт	Агинское	16 565,00	41 395,94	4 553,55				4 553,55				13,50	614,73				1 587,65				635,06	1 716,11			
14			село	Хусатуй	84,00	176,33	19,40				19,40				13,50	2,62				6,76				2,71	7,31			
16	4	**Агинский муниципальный округ Забайкальского края**			**15 646,00**	**32 843,46**	**3 612,78**	МПС, мощностью 20000 т/год	пгт Агинское	51.078375, 114.550482	**3 612,78**	МСК, мощностью 100000 т/год	Улетовский МР, 75:19:440204:409	51.399311, 112.464056		**487,73**	Участок компостирования, мощностью 25000 т/год	Улетовский МР, 75:19:440204:409	51.399311, 112.464056	**1 259,64**	Участок производства топлива, мощностью 10000 т/год	Улетовский МР, 75:19:440204:409	51.399311, 112.464056	**503,86**	**1 361,56**	Полигон ТКО	Улетовский МР, 75:19:440204:409	51.399311, 112.464056
18			пгт	Новоорловск	3 053,00	6 408,74	704,96				704,96				13,50	95,17				245,79				98,32	265,68			
20			пгт	Орловский	1 796,00	3 770,09	414,71				414,71				13,50	55,99				144,59				57,84	156,29			
21			село	Дэлбэрхэй	37,00	77,67	8,54				8,54				13,50	1,15				2,98				1,19	3,22			
22			село	Занта	4,00	8,40	0,92				0,92				13,50	0,12				0,32				0,13	0,35			
24			село	Амитхаша	1 310,00	2 749,90	302,49				302,49				13,50	40,84				105,47				42,19	114,00			
25			село	Восточная Амитхаша	1 755,00	3 684,03	405,24				405,24				13,50	54,71				141,29				56,52	152,71			
27			село	Будулан	291,00	610,86	67,19				67,19				13,50	9,07				23,43				9,37	25,32			
28			село	Западный Будулан	299,00	627,65	69,04				69,04				13,50	9,32				24,07				9,63	26,02			
30			село	Гуней	673,00	1 412,73	155,40				155,40				13,50	20,98				54,18				21,67	58,57			
32			село	Верхний Кункур	405,00	850,16	93,52				93,52				13,50	12,62				32,61				13,04	35,24			
33			село	Кункур	392,00	822,87	90,52				90,52				13,50	12,22				31,56				12,62	34,11			
34			село	Цугол	22,00	46,18	5,08				5,08				13,50	0,69				1,77				0,71	1,91			
36			село	Сахюрта	573,00	1 202,82	132,31				132,31				13,50	17,86				46,13				18,45	49,86			
38			село	Судунтуй	917,00	1 924,93	211,74				211,74				13,50	28,59				73,83				29,53	79,80			
40			село	Баян-Булак	163,00	342,16	37,64				37,64				13,50	5,08				13,12				5,25	14,18			
41			село	Булактуй	188,00	394,64	43,41				43,41				13,50	5,86				15,14				6,05	16,36			
42			село	Даха	150,00	314,87	34,64				34,64				13,50	4,68				12,08				4,83	13,05			
43			село	Урда-Ага	1 045,00	2 193,62	241,30				241,30				13,50	32,58				84,13				33,65	90,94			
45			село	Верхняя Салия	1,00	2,10	0,23				0,23				13,50	0,03				0,08				0,03	0,09			
46			село	Пунцук	15,00	31,49	3,46				3,46				13,50	0,47				1,21				0,48	1,31			
47			село	Хойто-Ага	594,00	1 246,90	137,16				137,16				13,50	18,52				47,82				19,13	51,69			
49			село	Цокто-Хангил	821,00	1 723,41	189,58				189,58				13,50	25,59				66,10				26,44	71,45			
51			село	Заречный Челутай	128,00	268,69	29,56				29,56				13,50	3,99				10,31				4,12	11,14			
52			село	Челутай	565,00	1 186,03	130,46				130,46				13,50	17,61				45,49				18,19	49,17			
54			село	Аргалей	176,00	369,45	40,64				40,64				13,50	5,49				14,17				5,67	15,32			
55			село	Лесозавод	11,00	23,09	2,54				2,54				13,50	0,34				0,89				0,35	0,96			
56			село	Южный Аргалей	262,00	549,98	60,50				60,50				13,50	8,17				21,09				8,44	22,80			
57	5	**Дульдургинский муниципальный округ Забайкальского края**			**13 633,00**	**31 124,47**	**3 423,69**	МПС, мощностью 20000 т/год	пгт Агинское	51.078375, 114.550482	**3 423,69**	МСК, мощностью 100000 т/год	Улетовский МР, 75:19:440204:409	51.399311, 112.464056		**462,20**	Участок компостирования, мощностью 25000 т/год	Улетовский МР, 75:19:440204:409	51.399311, 112.464056	**1 193,71**	Участок производства топлива, мощностью 10000 т/год	Улетовский МР, 75:19:440204:409	51.399311, 112.464056	**477,49**	**1 290,30**	Полигон ТКО	Улетовский МР, 75:19:440204:409	51.399311, 112.464056
59			село	Алханай	251,00	526,89	57,96				57,96				13,50	7,82				20,21				8,08	21,84			
60			село	Северный Алханай	374,00	785,09	86,36				86,36				13,50	11,66				30,11				12,04	32,55			
61			село	Южный Алханай	311,00	652,84	71,81				71,81				13,50	9,69				25,04				10,02	27,06			
63			село	Ара-Иля	212,00	445,02	48,95				48,95				13,50	6,61				17,07				6,83	18,45			
65			село	Бальзино	588,00	1 234,31	135,77				135,77				13,50	18,33				47,34				18,94	51,17			
66			село	Красноярово	170,00	356,86	39,25				39,25				13,50	5,30				13,69				5,47	14,79			
68			село	Дульдурга	6 599,00	16 358,97	1 799,49				1 799,49				13,50	242,93				627,41				250,97	678,18			
70			село	Восточный Зуткулей	246,00	516,39	56,80				56,80				13,50	7,67				19,81				7,92	21,41			
71			село	Зуткулей	301,00	631,85	69,50				69,50				13,50	9,38				24,23				9,69	26,19			
72			село	Северный Зуткулей	365,00	766,19	84,28				84,28				13,50	11,38				29,39				11,75	31,76			
73			село	Южный Зуткулей	316,00	663,33	72,97				72,97				13,50	9,85				25,44				10,18	27,50			
75			село	Иля	253,00	531,09	58,42				58,42				13,50	7,89				20,37				8,15	22,02			
77			село	Верхний Тапганай	384,00	806,08	88,67				88,67				13,50	11,97				30,92				12,37	33,42			
78			село	Тапганай	328,00	688,52	75,74				75,74				13,50	10,22				26,41				10,56	28,54			
79			хутор	Бурал	5,00	10,50	1,15				1,15				13,50	0,16				0,40				0,16	0,44			
81			село	Восточный Токчин	337,00	707,42	77,82				77,82				13,50	10,51				27,13				10,85	29,33			
82			село	Западный Токчин	409,00	858,56	94,44				94,44				13,50	12,75				32,93				13,17	35,59			
83			село	Токчин	371,00	778,79	85,67				85,67				13,50	11,57				29,87				11,95	32,29			
85			село	Западный Узон	299,00	627,65	69,04				69,04				13,50	9,32				24,07				9,63	26,02			
86			село	Северный Узон	349,00	732,61	80,59				80,59				13,50	10,88				28,10				11,24	30,37			
87			село	Узон	228,00	478,61	52,65				52,65				13,50	7,11				18,36				7,34	19,84			
88			село	Южный Узон	146,00	306,48	33,71				33,71				13,50	4,55				11,75				4,70	12,71			
90			село	Новый Чиндалей	244,00	512,20	56,34				56,34				13,50	7,61				19,64				7,86	21,23			
91			село	Старый Чиндалей	179,00	375,75	41,33				41,33				13,50	5,58				14,41				5,76	15,58			
92			село	Чиндалей	368,00	772,49	84,97				84,97				13,50	11,47				29,63				11,85	32,02			
93	6	**Моготуйский муниципальный округ Забайкальского края**			**22 380,00**	**52 701,45**	**5 797,16**	МПС, мощностью 20000 т/год	пгт Агинское	51.078375, 114.550482	**5 797,16**	МСК, мощностью 100000 т/год	Улетовский МР, 75:19:440204:409	51.399311, 112.464056		**782,62**	Участок компостирования, мощностью 25000 т/год	Улетовский МР, 75:19:440204:409	51.399311, 112.464056	**2 021,25**	Участок производства топлива, мощностью 10000 т/год	Улетовский МР, 75:19:440204:409	51.399311, 112.464056	**808,50**	**2 184,79**	Полигон ТКО	Улетовский МР, 75:19:440204:409	51.399311, 112.464056
95			пгт	Моготуй	10 601,00	27 975,45	3 077,30				3 077,30				13,50	415,44				1 072,94				429,18	1 159,75			
97			село	Ага-Хангил	712,00	1 494,60	164,41				164,41				13,50	22,19				57,32				22,93	61,96			
98			село	Гомбын-Хунды	30,00	62,97	6,93				6,93				13,50	0,94				2,42				0,97	2,61			
99			село	Хайласан	288,00	604,56	66,50				66,50				13,50	8,98				23,19				9,27	25,06			
101			село	Боржигантай	643,00	1 349,76	148,47				148,47				13,50	20,04				51,77				20,71	55,96			
103			село	Догой	434,00	911,04	100,21				100,21				13,50	13,53				34,94				13,98	37,77			
104			село	Уронай	56,00	117,55	12,93				12,93				13,50	1,75				4,51				1,80	4,87			
105			село	Харганаша	37,00	77,67	8,54				8,54				13,50	1,15				2,98				1,19	3,22			
107			село	Зугалай	871,00	1 828,37	201,12				201,12				13,50	27,15				70,12				28,05	75,80			
109			село	Кусоча	633,00	1 328,77	146,16				146,16				13,50	19,73				50,96				20,38	55,09			
111			село	Ерама	13,00	27,29	3,00				3,00				13,50	0,41				1,05				0,42	1,13			
112			село	Зунор	28,00	58,78	6,47				6,47				13,50	0,87				2,25				0,90	2,44			
113			село	Нуринск	729,00	1 530,29	168,33				168,33				13,50	22,72				58,69				23,48	63,44			
115			село	Ортуй	725,00	1 521,89	167,41				167,41				13,50	22,60				58,37				23,35	63,09			
117			село	Нарин	161,00	337,96	37,18				37,18				13,50	5,02				12,96				5,18	14,01			
118			село	Усть-Нарин	200,00	608,76	66,96				66,96				13,50	9,04				23,35				9,34	25,24			
120			поселок при станции	Бурятская	110,00	230,91	25,40				25,40				13,50	3,43				8,86				3,54	9,57			
121			хутор	Западный Ушарбай	0,00										13,50	0,00				0,00				0,00	0,00			
122			село	Новый Ушарбай	0,00										13,50	0,00				0,00				0,00	0,00			
123			разъезд	67,00	8,00	16,79	1,85				1,85				13,50	0,25				0,64				0,26	0,70			
124			разъезд	69,00	-	0,00	0,00				0,00				13,50	0,00				0,00				0,00	0,00			
125			разъезд	Перевал	9,00	18,89	2,08				2,08				13,50	0,28				0,72				0,29	0,78			
126			село	Ушарбай	736,00	1 544,98	169,95				169,95				13,50	22,94				59,25				23,70	64,05			
128			село	Хара-Шибирь	1 165,00	2 445,52	269,01				269,01				13,50	36,32				93,79				37,52	101,38			
130			поселок при станции	Ага	657,00	1 379,15	151,71				151,71				13,50	20,48				52,89				21,16	57,17			
131			поселок при станции	Булак	29,00	60,88	6,70				6,70				13,50	0,90				2,33				0,93	2,52			
132			поселок при станции	Остречная	39,00	81,87	9,01				9,01				13,50	1,22				3,14				1,26	3,39			

№ п/п	№	Наименование муниципального образования	Вид населенного пункта	Наименование населенного пункта	Численность населения	ИТОГО количество производимых отходов (куб.м)	ИТОГО количество производимых отходов (т)	Объект перегрузки			Количество отходов, поступающих на обработку (т)	Объект обработки			% выборки ВМР	Количество выбранных ВМР	Объект утилизации (производства грунта)			Количество утилизированных отходов	Объект утилизации (производства топлива)			Количество утилизированных отходов	Количество отходов, поступающих на захоронение	Объект размещения		
								Наименование	Адрес	Координаты		Наименование	Адрес	Координаты			Наименование	Адрес	Координаты		Наименование	Адрес	Координаты			Наименование	Адрес	Координаты
133			разъезд	71,00	44,00	92,36	10,16				10,16				13,50	1,37				3,54				1,42	3,83			
134			село	Ара-Булак	113,00	237,21	26,09				26,09				13,50	3,52				9,10				3,64	9,83			
135			село	Верхняя Ага	78,00	163,73	18,01				18,01				13,50	2,43				6,28				2,51	6,79			
136			село	Курилка	105,00	220,41	24,25				24,25				13,50	3,27				8,45				3,38	9,14			
137			село	Нижняя Ага	248,00	520,59	57,27				57,27				13,50	7,73				19,97				7,99	21,58			
139			село	Улан-Сарта	17,00	35,69	3,93				3,93				13,50	0,53				1,37				0,55	1,48			
140			село	Цаган-Ола	923,00	1 937,52	213,13				213,13				13,50	28,77				74,31				29,72	80,32			
142			село	Бильчиртуй	149,00	312,77	34,41				34,41				13,50	4,64				12,00				4,80	12,97			
143			село	Известковое	229,00	480,71	52,88				52,88				13,50	7,14				18,44				7,37	19,93			
144			село	Толон	320,00	671,73	73,89				73,89				13,50	9,98				25,76				10,31	27,85			
145			село	Цаган-Челутай	470,00	986,61	108,53				108,53				13,50	14,65				37,84				15,14	40,90			
147			село	Цугол	680,00	1 427,43	157,02				157,02				13,50	21,20				54,75				21,90	59,18			
148	7	**Акшинский муниципальный округ Забайкальского края**			**8 437,00**	**18 494,86**	**2 034,43**	МПС, мощностью 4500 т/год	с.Акша	50.316448, 113.238842	**2 034,43**	МСК, мощностью 100000 т/год	Улетовский МР, 75:19:440204:409	51.399311, 112.464056		274,65	Участок компостирования, мощностью 25000 т/год	Улетовский МР, 75:19:440204:409	51.399311, 112.464056	709,33	Участок производства топлива, мощностью 10000 т/год	Улетовский МР, 75:19:440204:409	51.399311, 112.464056	283,73	766,72	Полигон ТКО	Улетовский МР, 75:19:440204:409	51.399311, 112.464056
149		Акшинский	село	Акша	3 269,00	7 646,40	841,10				841,10				13,50	113,55				293,26				117,30	316,99			
150		Бытэнское	село	Бытэн	334,00	701,12	77,12				77,12				13,50	10,41				26,89				10,76	29,07			
151		Урейское	село	Дорожное	144,00	302,28	33,25				33,25				13,50	4,49				11,59				4,64	12,53			
152		Курулгинское	село	Курулга	367,00	770,39	84,74				84,74				13,50	11,44				29,55				11,82	31,94			
153		Могойтуйское	село	Могойтуй	637,00	1 337,16	147,09				147,09				13,50	19,86				51,28				20,51	55,43			
154		Нарасунское	село	Нарасун	784,00	1 645,74	181,03				181,03				13,50	24,44				63,12				25,25	68,23			
155		Новокурятайское	село	Новоказачинск	99,00	207,82	22,86				22,86				13,50	3,09				7,97				3,19	8,62			
156		Новокурятайское	село	Новокурятай	510,00	1 070,57	117,76				117,76				13,50	15,90				41,06				16,42	44,38			
157		Оройское	село	Ороя	320,00	671,73	73,89				73,89				13,50	9,98				25,76				10,31	27,85			
158		Улачинское	село	Такеча	133,00	279,19	30,71				30,71				13,50	4,15				10,71				4,28	11,57			
159		Тохторское	село	Тохтор	257,00	539,48	59,34				59,34				13,50	8,01				20,69				8,28	22,36			
160		Убур-Тохторское	село	Убур-Тохтор	145,00	304,38	33,48				33,48				13,50	4,52				11,67				4,67	12,62			
161		Улачинское	село	Улача	200,00	608,76	66,96				66,96				13,50	9,04				23,35				9,34	25,24			
162		Урейское	село	Урейск	774,00	1 624,75	178,72				178,72				13,50	24,13				62,31				24,93	67,36			
163		Усть-Илинское	село	Усть-Иля	374,00	785,09	86,36				86,36				13,50	11,66				30,11				12,04	32,55			
164	8	**Александрово-Заводский муниципальный округ Забайкальского края**			**5 560,00**	**12 363,05**	**1 359,94**	МПС, мощностью 4500 т/год	с.Калга	50.929232, 118.939714	**1 359,94**	МСК, мощностью 50000 т/год, МКП "ДорСервис"	г.Краснокаменск, 75:09:300301:115	50.112712, 117.939486		**183,59**									**1 176,34**	Полигон ТКО, МКП "ДорСервис"	г.Краснокаменск, 75:09:300301:1	50.113150, 117.941016
165		Александрово-Заводское	село	Александровский Завод	1 384,00	3 596,96	395,67				395,67				13,50	53,41									342,25			
166		Александрово-Заводское	село	Журавлево	73,00	153,24	16,86				16,86				13,50	2,28									14,58			
167		Бохтинское	село	Бохто	200,00	608,76	66,96				66,96				13,50	9,04									57,92			
168		Бохтинское	село	Верхний Аленуй	137,00	287,58	31,63				31,63				13,50	4,27									27,36			
169		Бохтинское	село	Кокуй 2-й	102,00	214,11	23,55				23,55				13,50	3,18									20,37			
170		Бутунайское	село	Бутунгай	449,00	942,52	103,68				103,68				13,50	14,00									89,68			
171		Бутунайское	село	Мулино	89,00	186,83	20,55				20,55				13,50	2,77									17,78			
172		Кузнецовское	село	Кузнецово	170,00	356,86	39,25				39,25				13,50	5,30									33,95			
173		Манкечурское	село	Васильевский Хутор	177,00	371,55	40,87				40,87				13,50	5,52									35,35			
174		Манкечурское	село	Манкечур	351,00	736,81	81,05				81,05				13,50	10,94									70,11			
175		Манкечурское	село	Почекуй	3,00	6,30	0,69				0,69				13,50	0,09									0,60			
176		Маньковское	село	Маньково	184,00	386,25	42,49				42,49				13,50	5,74									36,75			
177		Николаевское	село	Николаевка	92,00	193,12	21,24				21,24				13,50	2,87									18,38			
178		Ново-Акатуйское	село	Базаново	44,00	92,36	10,16				10,16				13,50	1,37									8,79			
179		Ново-Акатуйское	село	Новый Акатуй	585,00	1 228,01	135,08				135,08				13,50	18,24									116,85			
180		Ново-Акатуйское	село	Старый Акатуй	89,00	186,83	20,55				20,55				13,50	2,77									17,78			
181		онон-Борзинское	село	Клин	78,00	163,73	18,01				18,01				13,50	2,43									15,58			
182		онон-Борзинское	село	Онон-Борзя	191,00	400,94	44,10				44,10				13,50	5,95									38,15			
183		Первокукуйское	село	Кокуй 1-й	125,00	262,40	28,86				28,86				13,50	3,90									24,97			
184		Первокукуйское	село	Красноярово	93,00	195,22	21,47				21,47				13,50	2,90									18,58			
185		Савво-Борзинское	село	Савво-Борзя	115,00	241,40	26,55				26,55				13,50	3,58									22,97			
186		Чиндагатайское	село	Чиндагатай	270,00	566,77	62,35				62,35				13,50	8,42									53,93			
187		Чиндагатайское	село	Шара	7,00	14,69	1,62				1,62				13,50	0,22									1,40			
188		Чиндагатайское	село	Шаракан	7,00	14,69	1,62				1,62				13,50	0,22									1,40			
189		Шаранчинское	село	Кириллиха	106,00	222,51	24,48				24,48				13,50	3,30									21,17			
190		Шаранчинское	село	Кутугай	114,00	239,30	26,32				26,32				13,50	3,55									22,77			
191		Шаранчинское	село	Шаранча	235,00	493,30	54,26				54,26				13,50	7,33									46,94			
192	9	**Балейский муниципальный округ Забайкальского края**			**15 274,00**	**37 890,40**	**4 167,94**									**0,00**									**4 167,94**	Свалка ТКО	г.Балей, 75:03:430101:181	51.562921, 116.553119
193			город	Балей	10 052,00	26 928,58	2 962,14									0,00									2 962,14			
194		Нижнеильдиканское	село	Алия	139,00	291,78	32,10									0,00									32,10			
195		Нижнекокуйское	село	Барановск	39,00	81,87	9,01									0,00									9,01			
196		Казаковское	село	Большое Казаково	85,00	178,43	19,63									0,00									19,63			
197		Подойницынское	село	Бочкарево	38,00	79,77	8,77									0,00									8,77			
198		Подойницынское	село	Буторино	67,00	140,64	15,47									0,00									15,47			
199		Подойницынское	село	Верхний Кокуй	79,00	165,83	18,24									0,00									18,24			
200		Нижнеильдиканское	село	Гробово	88,00	184,73	20,32									0,00									20,32			
201		Ундино-Посельское	село	Дзюда	-	0,00	0,00									0,00									0,00			
202		Ундинское	село	Елкино	83,00	174,23	19,17									0,00									19,17			
203		Нижнегирюнинское	село	Жетково	28,00	58,78	6,47									0,00									6,47			
204		Жидкинское	село	Жидка	268,00	562,57	61,88									0,00									61,88			
205		Нижнеильдиканское	село	Журавлево	19,00	39,88	4,39									0,00									4,39			
206		Казаковское	село	Казаковский Промысел	429,00	900,54	99,06									0,00									99,06			
207		Жидкинское	село	Колобово	226,00	474,41	52,19									0,00									52,19			
208		Нижнекокуйское	населенный пункт	Лесоучасток Саранная	125,00	262,40	28,86									0,00									28,86			
209		Ундинское	село	Лесково	45,00	94,46	10,39									0,00									10,39			
210		Нижнегирюнинское	село	Ложниково	66,00	138,54	15,24									0,00									15,24			
211		Подойницынское	село	Ложниково	93,00	195,22	21,47									0,00									21,47			
212		Матусовское	село	Матусово	337,00	707,42	77,82									0,00									77,82			
213		Нижнегирюнинское	село	Нижнее Гирюнино	149,00	312,77	34,41									0,00									34,41			
214		Нижнеильдиканское	село	Нижний Ильдикан	396,00	831,27	91,44									0,00									91,44			
215		Нижнекокуйское	село	Нижний Кокуй	222,00	466,01	51,26									0,00									51,26			
216		Матусовское	село	Новонивановка	140,00	293,88	32,33									0,00									32,33			
217		Подойницынское	село	Онохово	88,00	184,73	20,32									0,00									20,32			
218		Подойницынское	село	Подойницыно	392,00	822,87	90,52									0,00									90,52			
219		Нижнегирюнинское	населенный пункт	Рудник Жетково	24,00	50,38	5,54									0,00									5,54			
220		Матусовское	село	Сарбактуй	156,00	327,47	36,02									0,00									36,02			
221		Ундинское	село	Унда	618,00	1 297,28	142,70									0,00									142,70			
222		Ундино-Посельское	село	Ундино-Поселье	621,00	1 303,58	143,39									0,00									143,39			
223		Подойницынское	село	Ургучан	111,00	233,01	25,63									0,00									25,63			
224		Жидкинское	село	Усть-Ягье	51,00	107,06	11,78									0,00									11,78			
225	10	**Газимуро-Заводский муниципальный округ Забайкальского края**			**7 885,00**	**23 482,40**	**2 583,06**									**0,00**									**2 583,06**	Свалка ТКО	с.Газимурский Завод, 75:05:340203:87	51.579758, 118.359259
226		Батаканское	село	Батакан	284,00	624,55	68,70									0,00									68,70			
227		Кактолгинское	село	Будюмкан	165,00	362,85	39,91									0,00									39,91			
228		Буруканское	село	Бура	41,00	90,16	9,92									0,00									9,92			
229		Буруканское	село	Бурукан	250,00	549,78	60,48									0,00									60,48			
230		Солнеченское	село	Верхнее Солонечное	163,00	358,46	39,43									0,00									39,43			
231		Трубачевское	село	Газимурские Кавыкучи	93,00	204,52	22,50									0,00									22,50			
232		Газимуро-Заводское	село	Газимурский Завод	2 420,00	9 192,32	1 011,16									0,00									1 011,16			
233		Трубачевское	село	Догье	57,00	125,35	13,79									0,00									13,79			
234		Батаканское	село	Закаменная	56,00	123,15	13,55									0,00									13,55			
235		Зеренское	село	Зерен	212,00	466,21	51,28									0,00									51,28			
236		Газимуро-Заводское	село	Игдоча	195,00	428,83	47,17									0,00									47,17			
237		Кактолгинское	село	Кактолга	289,00	635,55	69,91									0,00									69,91			
238		Ушмунское	село	Кадлага	64,00	140,74	15,48									0,00									15,48			
239		Газимуро-Заводское	село	Корабль	75,00	164,93	18,14									0,00									18,14			
240		Буруканское	село	Кунгара	49,00	107,76	11,85									0,00									11,85			
241		Батаканское	село	Курлея	3,00	6,60	0,73									0,00									0,73			
242		Буруканское	село	Курюмдюкан	44,00	96,76	10,64									0,00									10,64			
243		Батаканское	село	Луговское	165,00	362,85	39,91									0,00									39,91			
244		Новоширокинское	поселок	Новоширокинский	947,00	3 597,16	395,69									0,00									395,69			
245		Батаканское	село	Новый Батакан	112,00	246,30	27,09									0,00									27,09			

№ п/п	№	Наименование муниципального образования	Вид населенного пункта	Наименование населенного пункта	Численность населения	ИТОГО количество производимых отходов (куб.м)	ИТОГО количество производимых отходов (т)	Объект перегрузки			Количество отходов, поступающих на обработку (т)	Объект обработки			% выборки ВМР	Количество выбранных ВМР	Объект утилизации (производства грунта)			Количество утилизированных отходов	Объект утилизации (производства топлива)			Количество утилизированных отходов	Количество отходов, поступающих на захоронение	Объект размещения		
								Наименование	Адрес	Координаты		Наименование	Адрес	Координаты			Наименование	Адрес	Координаты		Наименование	Адрес	Координаты			Наименование	Адрес	Координаты
338		Семиозеринское	поселок при станции	Таптугары	356,00	747,30	82,20									0,00									82,20			
339		Сбегинское	поселок при станции	Темная	13,00	27,29	3,00									0,00									3,00			
340		Семиозеринское	село	Часовая	1,00	2,10	0,23									0,00									0,23			
341		Могочинское	село	Чалдонка	211,00	442,92	48,72									0,00									48,72			
342		Амазарское	поселок при станции	Чичатка	6,00	12,59	1,39									0,00									1,39			
343	16	**Нерчинско-Заводский муниципальный округ Забайкальского края**			**6 903,00**	**15 745,80**	**1 732,04**	МПС, мощностью 4500 т/год	с.Калга	50.929232, 118.939714	**1 732,04**	МСК, мощностью 50000 т/год, МКП "ДорСервис"	г.Краснокаменск, 75:09:300301:115	50.112712, 117.939486		**233,83**									**1 498,21**	Полигон ТКО, МКП "ДорСервис"	г.Краснокаменск, 75:09:300301:1	50.113150, 117.941016
344		Аргунское	село	Аргунск	284,00	596,16	65,58				65,58				13,50	8,85									56,72			
345		Ивановское	село	Байка	179,00	375,75	41,33				41,33				13,50	5,58									35,75			
346		Больше-Зерентуйское	село	Большой Зерентуй	530,00	1 112,55	122,38				122,38				13,50	16,52									105,86			
347		Буддурийское	село	Буддурий 1-й	192,00	403,04	44,33				44,33				13,50	5,99									38,35			
348		Буддурийское	село	Буддурий 2-й	51,00	107,06	11,78				11,78				13,50	1,59									10,19			
349		Георгиевское	село	Георгиевка	175,00	367,35	40,41				40,41				13,50	5,46									34,95			
350		Горбуновское	село	Горбуновка	183,00	384,15	42,26				42,26				13,50	5,70									36,55			
351		Горно-Зерентуйское	село	Горный Зерентуй	593,00	1 244,80	136,93				136,93				13,50	18,49									118,44			
352		Аргунское	село	Домасово	101,00	212,02	23,32				23,32				13,50	3,15									20,17			
353		Больше-Зерентуйское	село	Золотоноша	61,00	128,05	14,09				14,09				13,50	1,90									12,18			
354		Ивановское	село	Ивановка	336,00	705,32	77,58				77,58				13,50	10,47									67,11			
355		Аргунское	село	Ишага	194,00	407,24	44,80				44,80				13,50	6,05									38,75			
356		Михайловское	село	Михайловка	492,00	1 032,79	113,61				113,61				13,50	15,34									98,27			
357		Михайловское	поселок	Михайловский Участок	8,00	16,79	1,85				1,85				13,50	0,25									1,60			
358		Нерчинско-Заводское	село	Нерчинский Завод	1 794,00	5 021,19	552,33				552,33				13,50	74,56									477,77			
359		Олочинское	село	Олочи	308,00	646,54	71,12				71,12				13,50	9,60									61,52			
360		Больше-Зерентуйское	село	Поперечный Зерентуй	-	0,00	0,00				0,00				13,50	0,00									0,00			
361		Аргунское	село	Середняя	67,00	140,64	15,47				15,47				13,50	2,09									13,38			
362		Широковское	село	Солонечная	13,00	27,29	3,00				3,00				13,50	0,41									2,60			
363		Уров-Ключевское	село	Уровские Ключи	227,00	476,51	52,42				52,42				13,50	7,08									45,34			
364		Чашино-Ильдиканское	село	Чашино-Ильдикан	229,00	480,71	52,88				52,88				13,50	7,14									45,74			
365		Буддурийское	село	Чалбучи-Кидга	153,00	321,17	35,33				35,33				13,50	4,77									30,56			
366		Широковское	село	Широкая	318,00	667,53	73,43				73,43				13,50	9,91									63,52			
367		Яблоновское	село	Яблонка	415,00	871,15	95,83				95,83				13,50	12,94									82,89			
368	17	**Ононский муниципальный округ Забайкальского края**			**8 214,00**	**18 147,90**	**1 996,27**	МПС, мощностью 20000 т/год	пгт Агинское	51.078375, 114.550482	**1 996,27**	МСК, мощностью 100000 т/год	Улетовский МР, 75:19:440204:409	51.399311, 112.464056		269,50	Участок компостирования, мощностью 25000 т/год	Улетовский МР, 75:19:440204:409	51.399311, 112.464056	696,02	Участок производства топлива, мощностью 10000 т/год	Улетовский МР, 75:19:440204:409	51.399311, 112.464056	278,41	752,34	Полигон ТКО	Улетовский МР, 75:19:440204:409	51.399311, 112.464056
369		Буйлэсанское	село	Байн-Цаган	41,00	86,07	9,47				9,47				13,50	1,28				3,30				1,32	3,57			
370		Большевистское	село	Большевик	280,00	587,76	64,65				64,65				13,50	8,73				22,54				9,02	24,37			
371		Буйлэсанское	село	Буйлэсан	352,00	738,90	81,28				81,28				13,50	10,97				28,34				11,34	30,63			
372		Верхнечасучейское	село	Верхний Цасучей	1 026,00	2 153,74	236,91				236,91				13,50	31,98				82,60				33,04	89,29			
373		Новозоринское	село	Заря	123,00	258,20	28,40				28,40				13,50	3,83				9,90				3,96	10,70			
374		Чиндантское	село	Икарал	113,00	237,21	26,09				26,09				13,50	3,52				9,10				3,64	9,83			
375		Ималкинское	село	Красная Ималка	302,00	633,95	69,73				69,73				13,50	9,41				24,31				9,73	26,28			
376		Большевистское	село	Кубухай	287,00	602,46	66,27				66,27				13,50	8,95				23,11				9,24	24,98			
377		Кулусутайское	село	Кулусутай	277,00	581,47	63,96				63,96				13,50	8,63				22,30				8,92	24,11			
378		Тут-Халтуйское	село	Куранжа	97,00	203,62	22,40				22,40				13,50	3,02				7,81				3,12	8,44			
379		Кулусутайское	село	Нижний Кулусутай	198,00	415,63	45,72				45,72				13,50	6,17				15,94				6,38	17,23			
380		Нижнечасучейское	село	Нижний Цасучей	2 516,00	6 186,88	680,56				680,56				13,50	91,88				237,28				94,91	256,48			
381		Дурулгуйское	село	Новый Дурулгуй	660,00	1 385,45	152,40				152,40				13,50	20,57				53,14				21,25	57,44			
382		Новозоринское	село	Новая Заря	449,00	942,52	103,68				103,68				13,50	14,00				36,15				14,46	39,07			
383		Дурулгуйское	село	Старый Дурулгуй	100,00	209,92	23,09				23,09				13,50	3,12				8,05				3,22	8,70			
384		Чиндантское	село	Старый Чиндант	59,00	123,85	13,62				13,62				13,50	1,84				4,75				1,90	5,13			
385		Тут-Халтуйское	село	Тут-Халтуй	279,00	585,67	64,42				64,42				13,50	8,70				22,46				8,98	24,28			
386		Холуй-Базинское	село	Усть-Борзя	213,00	447,12	49,18				49,18				13,50	6,64				17,15				6,86	18,54			
387		Большевистское	село	Усть-Лиска	75,00	157,44	17,32				17,32				13,50	2,34				6,04				2,42	6,53			
388		Ималкинское	село	Усть-Ималка	68,00	142,74	15,70				15,70				13,50	2,12				5,47				2,19	5,92			
389		Большевистское	село	Хурта-Харгана	31,00	65,07	7,16				7,16				13,50	0,97				2,50				1,00	2,70			
390		Холуй-Базинское	село	Холуй-База	203,00	426,13	46,87				46,87				13,50	6,33				16,34				6,54	17,67			
391		Чиндантское	село	Чиндант 1-й	465,00	976,11	107,37				107,37				13,50	14,50				37,44				14,97	40,47			
392	18	**Петровск-Забайкальский муниципальный округ Забайкальского края**			**29 049,00**	**69 469,66**	**7 641,66**				**7 641,66**	МСК, мощностью 20000 т/год	Петровск-Забайкальский МР, 75:16:500101:370	51.163152, 108.965973		**1 031,62**									**6 610,04**	Полигон ТКО	Петровск-Забайкальский МР, 75:16:500101:370	51.163152, 108.965973
393		ГО Петров-Забайкальский	город	Петровск-Забайкальский	14 473,00	37 904,09	4 169,45				4 169,45				13,50	562,88									3 606,57			
394		Новопавловское	пгт	Новопавловка	2 708,00	5 955,22	655,07				655,07				13,50	88,43									566,64			
395		Малетинское	село	Алентуй	80,00	167,93	18,47				18,47				13,50	2,49									15,98			
396		Балягинское	село	Балята	2 220,00	4 882,03	537,03				537,03				13,50	72,50									464,53			
397		Балвиго-Катангарское	село	Балвиго-Катангар	45,00	94,46	10,39				10,39				13,50	1,40									8,99			
398		Балягинское	село	Голяткино	112,00	235,11	25,86				25,86				13,50	3,49									22,37			
399		Зугмарское	село	Зугмара	222,00	466,01	51,26				51,26				13,50	6,92									44,34			
400		Катаевское	село	Кандобаево	14,00	29,39	3,23				3,23				13,50	0,44									2,80			
401		Катаевское	село	Катаево	508,00	1 066,37	117,30				117,30				13,50	15,84									101,47			
402		Катангорское	село	Катангар	88,00	184,73	20,32				20,32				13,50	2,74									17,58			
403		Песчанское	село	Красная Долина	111,00	233,01	25,63				25,63				13,50	3,46									22,17			
404		Катангорское	село	Кукун	1,00	2,10	0,23				0,23				13,50	0,03									0,20			
405		Балягинское	село	Кули	135,00	283,39	31,17				31,17				13,50	4,21									26,96			
406		Катангорское	населенный пункт	Лесоучасток Катангар	171,00	358,96	39,49				39,49				13,50	5,33									34,15			
407		Малетинское	село	Малета	2 198,00	4 833,67	531,70				531,70				13,50	71,78									459,92			
408		Тарбагатайское	село	Нижний Тарбагатай	337,00	707,42	77,82				77,82				13,50	10,51									67,31			
409		Песчанское	село	Новая Зардама	51,00	107,06	11,78				11,78				13,50	1,59									10,19			
410		Малетинское	село	Новоникольское	1,00	2,10	0,23				0,23				13,50	0,03									0,20			
411		Новопавловское	село	Новопавловское	330,00	692,72	76,20				76,20				13,50	10,29									65,91			
412		Катаевское	село	Обор	152,00	319,07	35,10				35,10				13,50	4,74									30,36			
413		Катангорское	село	Орсук	173,00	363,15	39,95				39,95				13,50	5,39									34,55			
414		Песчанское	село	Пески	346,00	726,31	79,89				79,89				13,50	10,79									69,11			
415		Малетинское	село	Сохотой	92,00	193,12	21,24				21,24				13,50	2,87									18,38			
416		Песчанское	село	Старая Зардама		0,00	0,00				0,00				13,50	0,00									0,00			
417		Тарбагатайское	село	Тарбагатай	1 255,00	2 759,90	303,59				303,59				13,50	40,98									262,60			
418		Толбагинское	село	Толбага	447,00	938,32	103,22				103,22				13,50	13,93									89,28			
419		Усть-Оборское	село	Усть-Обор	761,00	1 597,46	175,72				175,72				13,50	23,72									152,00			
420		Харауэское	село	Харауз	713,00	1 496,70	164,64				164,64				13,50	22,23									142,41			
421		Хохотуйское	село	Хохотуй	1 305,00	2 869,85	315,68				315,68				13,50	42,62									273,07			
422	19	**Приаргунский муниципальный округ Забайкальского края**			**15 082,00**	**36 232,58**	**3 985,58**	МПС, мощностью 3500 т/год	пгт.Приаргунск	50.332994, 119.096151	**3 985,58**	МСК, мощностью 50000 т/год, МКП "ДорСервис"	г.Краснокаменск, 75:09:300301:115	50.112712, 117.939486		**538,05**									**3 447,53**	Полигон ТКО, МКП "ДорСервис"	г.Краснокаменск, 75:09:300301:1	50.113150, 117.941016
423		Кличкинское	пгт	Кличка	988,00	2 172,73	239,00				239,00				13,50	32,27									206,74			
424		Приаргунское	пгт	Приаргунск	6 897,00	18 890,22	2 077,92				2 077,92				13,50	280,52									1 797,40			
425		Быркинское	село	Бырка	257,00	539,48	59,34				59,34				13,50	8,01									51,33			
426		Пограничинское	поселок	Верея	5,00	10,50	1,15				1,15				13,50	0,16									1,00			
427		Усть-Тасуркайское	село	Верхний Тасуркай	164,00	344,26	37,87				37,87				13,50	5,11									32,76			
428		Достатуйское	село	Восточный Досатуй	270,00	566,77	62,35				62,35				13,50	8,42									53,93			
429		Погадаевское	село	Горда	40,00	83,97	9,24				9,24				13,50	1,25									7,99			
430		Достатуйское	поселок	Досатуй	452,00	948,82	104,37				104,37				13,50	14,09									90,28			
431		Дуройское	село	Дурой	405,00	850,16	93,52				93,52				13,50	12,62									80,89			
432		Дуройское	село	Дурой 1-й	92,00	193,12	21,24				21,24				13,50	2,87									18,38			
433		Зоргольское	село	Зоргол	301,00	631,85	69,50				69,50				13,50	9,38									60,12			
434		Молодежинское	село	Кути	53,00	111,26	12,24				12,24				13,50	1,65									10,59			
435		Молодежинское	поселок	Молодежный	826,00	1 733,91	190,73				190,73				13,50	25,75									164,98			
436		Зоргольское	село	Нижний Зоргол	134,00	281,29	30,94				30,94				13,50	4,18									26,76			
437		Быркинское	село	Новая Бырка	280,00	587,76	64,65				64,65				13,50	8,73									55,93			
438		Погадаевское	село	Новое Погадаево	202,00	424,03	46,64				46,64				13,50	6,30									40,35			
439		Усть-Тасуркайское	село	Новонивановка	154,00	323,27	35,56				35,56				13,50	4,80									30,76			
440		Новоцурухайтуйское	село	Новоцурухайтуй	620,00	1 363,45	149,98				149,98				13,50	20,25									129,73			
441		Пограничинское	поселок	Норинск	132,00	277,09	30,48				30,48				13,50	4,11									26,37			
442		Погадаевское	село	Погадаево	177,00	371,55	40,87				40,87				13,50	5,52									35,35			
443		Пограничинское	поселок	Пограничный	221,00	463,91	51,03				51,03				13,50	6,89									44,14			
444		Пограничинское	поселок	Пограничный 1-й	126,00	264,49	29,09				29,09				13,50	3,93									25,17			
445		Быркинское	село	Селинда	105,00	220,41	24,25				24,25				13,50	3,27									20,97			
446		Достатуйское	село	Станция-Досатуй	260,00	545,78	60,04				60,04				13,50	8,10									51,93			
447		Староцурухайтуйское	село	Староцурухайтуй	393,00	824,97	90,75				90,75				13,50	12,25									78,50			

№ п/п	№	Наименование муниципального образования	Вид населенного пункта	Наименование населенного пункта	Численность населения	ИТОГО количество производимых отходов (куб.м)	ИТОГО количество производимых отходов (т)	Объект перегрузки			Количество отходов, поступающих на обработку (т)	Объект обработки			% выборки ВМР	Количество выбранных ВМР	Объект утилизации (производства грунта)			Количество утилизированных отходов	Объект утилизации (производства топлива)			Количество утилизированных отходов	Количество отходов, поступающих на захоронение	Объект размещения		
								Наименование	Адрес	Координаты		Наименование	Адрес	Координаты			Наименование	Адрес	Координаты		Наименование	Адрес	Координаты			Наименование	Адрес	Координаты
448		Староцурухайтуйское	село	Староцурухайтуй 1-й	235,00	493,30	54,26				54,26				13,50	7,33									46,94			
449		Пограничнинское	село	Талман-Борзя	229,00	480,71	52,88				52,88				13,50	7,14									45,74			
450		Новоцурухайтуйское	село	Улан	207,00	434,53	47,80				47,80				13,50	6,45									41,35			
451		Урулюнгуйское	село	Урулюнгуй	403,00	845,96	93,06				93,06				13,50	12,56									80,49			
452		Урулюнгуйское	село	Урулюнгуй 1-й	156,00	327,47	36,02				36,02				13,50	4,86									31,16			
453		Усть-Тасуркайское	село	Усть-Тасуркай	298,00	625,55	68,81				68,81				13,50	9,29									59,52			
454	20	**Тунгокоченский муниципальный округ Забайкальского края**			**9 508,00**	**20 620,45**	**2 268,25**				**0,00**					**0,00**									**2 268,25**	Свалка ТКО	пгт. Вершино-Дарасунский, 75:27:210602:226	52.350319, 115.597345
455		Вершино-Дарасунское	пгт	Вершино-Дарасунский	4 766,00	10 481,01	1 152,91									0,00									1 152,91			
456		Кыкерское	село	Акима	178,00	373,65	41,10									0,00									41,10			
457		Нижнестанское	село	Бутяка	46,00	96,56	10,62									0,00									10,62			
458		Верх-Усуглинское	село	Верх-Усугли	1 853,00	4 074,97	448,25									0,00									448,25			
459		Межселенная территория	село	Зеленое Озеро	25,00	52,48	5,77									0,00									5,77			
460		Кыкерское	село	Кыкер	359,00	753,60	82,90									0,00									82,90			
461		Межселенная территория	село	Красный Яр	43,00	90,26	9,93									0,00									9,93			
462		Нижнестанское	село	Нижний Стан	497,00	1 043,28	114,76									0,00									114,76			
463		Вершино-Дарасунское	поселок	Светлый	6,00	12,59	1,39									0,00									1,39			
464		Нижнестанское	село	Сухайтуй	16,00	33,59	3,69									0,00									3,69			
465		Тунгокочинское	село	Тунгокочен	678,00	1 423,23	156,56									0,00									156,56			
466		Усуглинское	село	Ульдурга	97,00	203,62	22,40									0,00									22,40			
467		Усть-Каренгинское	село	Усть-Каренга	143,00	300,18	33,02									0,00									33,02			
468		Усуглинское	село	Усугли	617,00	1 295,18	142,47									0,00									142,47			
469		Нижнестанское	село	Халтуй	111,00	233,01	25,63									0,00									25,63			
470		Нижнестанское	село	Цагакшино	-	0,00	0,00									0,00									0,00			
471		Межселенная территория	село	Юмурчен	73,00	153,24	16,86									0,00									16,86			
472	**21**	**Улетовский муниципальный округ Забайкальского края**			**16 787,00**	**37 313,27**	**4 104,46**				**4 104,46**	МСК, мощностью 100000 т/год	Улетовский МР, 75:19:440204:409	51.399311, 112.464056		554,10	Участок компостирования, мощностью 25000 т/год	Улетовский МР, 75:19:440204:409	51.399311, 112.464056	1 431,07	Участок производства топлива, мощностью 10000 т/год	Улетовский МР, 75:19:440204:409	51.399311, 112.464056	572,43	1 546,86	Полигон ТКО	Улетовский МР, 75:19:440204:409	51.399311, 112.464056
473			пгт	Дровяная	2 965,00	8 298,68	912,85				912,85				13,50	123,24				318,28				127,31	344,03			
474			село	Аблатукан	106,00	222,51	24,48				24,48				13,50	3,30				8,53				3,41	9,22			
475			село	Аблатуйский Бор	464,00	974,01	107,14				107,14				13,50	14,46				37,36				14,94	40,38			
476			село	Арей	106,00	222,51	24,48				24,48				13,50	3,30				8,53				3,41	9,22			
477			село	Арта	540,00	1 133,55	124,69				124,69				13,50	16,83				43,47				17,39	46,99			
478			село	Бальзой	427,00	896,34	98,60				98,60				13,50	13,31				34,38				13,75	37,16			
479			станция	Голубичная	263,00	552,08	60,73				60,73				13,50	8,20				21,17				8,47	22,89			
480			село	Горека	258,00	541,58	59,57				59,57				13,50	8,04				20,77				8,31	22,45			
481			село	Горекацан	291,00	610,86	67,19				67,19				13,50	9,07				23,43				9,37	25,32			
482			село	Дешулан	175,00	367,35	40,41				40,41				13,50	5,46				14,09				5,64	15,23			
483			село	Доронинское	220,00	461,82	50,80				50,80				13,50	6,86				17,71				7,08	19,15			
484			поселок	Красная Речка	111,00	233,01	25,63				25,63				13,50	3,46				8,94				3,57	9,66			
485			поселок	Ленинский	363,00	762,00	83,82				83,82				13,50	11,32				29,22				11,69	31,59			
486			село	Николаевское	985,00	2 067,67	227,44				227,44				13,50	30,70				79,30				31,72	85,72			
487			село	Новосадия	121,00	254,00	27,94				27,94				13,50	3,77				9,74				3,90	10,53			
488			село	Новые Ключи	90,00	188,92	20,78				20,78				13,50	2,81				7,25				2,90	7,83			
489			село	Стародоронинское	268,00	562,57	61,88				61,88				13,50	8,35				21,58				8,63	23,32			
490			село	Старый Ленинск	149,00	312,77	34,41				34,41				13,50	4,64				12,00				4,80	12,97			
491			село	Танга	687,00	1 442,12	158,63				158,63				13,50	21,42				55,31				22,12	59,78			
492			село	Татаурово	651,00	1 366,55	150,32				150,32				13,50	20,29				52,41				20,96	56,65			
493			село	Улеты	6 094,00	12 792,28	1 407,15				1 407,15				13,50	189,97				490,62				196,25	530,32			
494			село	Хадакта	716,00	1 503,00	165,33				165,33				13,50	22,32				57,64				23,06	62,31			
495			село	Черемхово	377,00	791,38	87,05				87,05				13,50	11,75				30,35				12,14	32,81			
496			село	Шебартуй 2-й	106,00	222,51	24,48				24,48				13,50	3,30				8,53				3,41	9,22			
497			село	Шехолан	254,00	533,19	58,65				58,65				13,50	7,92				20,45				8,18	22,10			
498	**22**	**Шелопугинский муниципальный округ Забайкальского края**			**5 546,00**	**12 068,57**	**1 327,54**				**0,00**					**0,00**									**1 327,54**	Свалка ТКО	г.Сретенск, 75:18:570101:91	52.20701, 117.742439
499		Шелопугинское	село	Банщиково	58,00	121,75	13,39									0,00									13,39			
500		Мало-Тонтойское	село	Большой Тонтой	137,00	287,58	31,63									0,00									31,63			
501		Мироновское	село	Богданово	25,00	52,48	5,77									0,00									5,77			
502		Глинянское	село	Верхний Тергень	82,00	172,13	18,93									0,00									18,93			
503		Глинянское	село	Верх-Ягзе	72,00	151,14	16,63									0,00									16,63			
504		Вершино-Шахтаминское	село	Вершино-Шахтаминский	896,00	1 880,85	206,89									0,00									206,89			
505		Глинянское	село	Глинянка	108,00	226,71	24,94									0,00									24,94			
506		Шивинское	село	Дая	95,00	199,42	21,94									0,00									21,94			
507		Копунское	село	Давкон	172,00	361,06	39,72									0,00									39,72			
508		Мало-Тонтойское	село	Деревяново	73,00	153,24	16,86									0,00									16,86			
509		Мироновское	село	Ишкан	89,00	186,83	20,55									0,00									20,55			
510		Копунское	село	Копунь	322,00	675,93	74,35									0,00									74,35			
511		Шелопугинское	село	Купряково	40,00	83,97	9,24									0,00									9,24			
512		Шелопугинское	село	Малышево	111,00	233,01	25,63									0,00									25,63			
513		Мало-Тонтойское	село	Малый Тонтой	169,00	354,76	39,02									0,00									39,02			
514		Мироновское	село	Мироново	276,00	579,37	63,73									0,00									63,73			
515		Мироновское	село	Некрасово	52,00	109,16	12,01									0,00									12,01			
516		Нижне-Шахтаминское	село	Нижняя Шахтама	167,00	350,56	38,56									0,00									38,56			
517		Шивинское	село	Селекционная	59,00	123,85	13,62									0,00									13,62			
518		Вершино-Шахтаминское	село	Средняя Шахтама	-	0,00	0,00									0,00									0,00			
519		Нижне-Шахтаминское	поселок	Сивачи	99,00	207,82	22,86									0,00									22,86			
520		Нижне-Шахтаминское	село	Угдинские Кавакучи	40,00	83,97	9,24									0,00									9,24			
521		Копунское	село	Чонгуль	36,00	75,57	8,31									0,00									8,31			
522		Шелопугинское	село	Шелопугино	2 134,00	4 906,24	539,69									0,00									539,69			
523		Шивинское	село	Шивия	234,00	491,20	54,03									0,00									54,03			
524	23	**Борзинский муниципальный округ Забайкальского края**			**43 803,00**	**106 164,62**	**11 678,11**	МПС, мощностью 20000 т/год	г.Борзя	50.350539, 116.52826	**11 678,11**	МСК, мощностью 50000 т/год, МКП "ДорСервис"	г.Краснокаменск, 75:09:300301:115	50.112712, 117.939486		**1 576,54**									**10 101,56**	Полигон ТКО, МКП "ДорСервис"	г.Краснокаменск, 75:09:300301:1	50.113150, 117.941016
526			город	Борзя	29 140,00	73 403,43	8 074,38				8 074,38				13,50	1 090,04									6 984,34			
527			разъезд	Зун-Торей	97,00	203,62	22,40				22,40				13,50	3,02									19,37			
529			пгт	Шерловая Гора	9 910,00	22 783,88	2 506,23				2 506,23				13,50	338,34									2 167,89			
531			село	Акурай	276,00	579,37	63,73				63,73				13,50	8,60									55,13			
533			село	Биликтуй	174,00	365,25	40,18				40,18				13,50	5,42									34,75			
535			село	Ключевское	153,00	321,17	35,33				35,33				13,50	4,77									30,56			
537			село	Кондуй	82,00	172,13	18,93				18,93				13,50	2,56									16,38			
538			село	Контгой	282,00	591,96	65,12				65,12				13,50	8,79									56,33			
539			село	Чемусово	10,00	20,99	2,31				2,31				13,50	0,31									2,00			
541			село	Курунзулай	196,00	411,44	45,26				45,26				13,50	6,11									39,15			
542			село	Олдонда	48,00	100,76	11,08				11,08				13,50	1,50									9,59			
544			село	Новоборзинское	235,00	493,30	54,26				54,26				13,50	7,33									46,94			
545			село	Соктуй	29,00	60,88	6,70				6,70				13,50	0,90									5,79			
547			село	Передняя Бырка	353,00	741,00	81,51				81,51				13,50	11,00									70,51			
549			село	Приозерное	278,00	583,57	64,19				64,19				13,50	8,67									55,53			
550			село	Тасырхой	34,00	71,37	7,85				7,85				13,50	1,06									6,79			
552			село	Малый Соловьевск	127,00	266,59	29,33				29,33				13,50	3,96									25,37			
553			село	Соловьевск	233,00	489,10	53,80				53,80				13,50	7,26									46,54			
555			село	Усть-Озерная	281,00	589,86	64,89				64,89				13,50	8,76									56,13			
557			село	Малый Хада-Булак	186,00	390,44	42,95				42,95				13,50	5,80									37,15			
558			село	Хада-Булак	347,00	728,41	80,12				80,12				13,50	10,82									69,31			
560			село	Цаган-Олуй	386,00	810,28	89,13				89,13				13,50	12,03									77,10			
562			село	Чиндант 2-й	447,00	938,32	103,22				103,22				13,50	13,93									89,28			
564			село	Шоноктуй	193,00	405,14	44,57				44,57				13,50	6,02									38,55			
566			село	Юбилейное	55,00	115,45	12,70				12,70				13,50	1,71									10,99			
567			село	Юаное	251,00	526,89	57,96				57,96				13,50	7,82									50,13			
568	24	**Муниципальный район "Карымский район" Забайкальского края**			**33 483,00**	**78 050,17**	**8 585,52**	МПС, мощностью 8500 т/год	пгт Карымское	51.6524, 114.384695	**8 585,52**	МСК, мощностью 100000 т/год	Улетовский МР, 75:19:440204:409	51.399311, 112.464056		1 159,04	Участок компостирования, мощностью 25000 т/год	Улетовский МР, 75:19:440204:409	51.399311, 112.464056	2 993,44	Участок производства топлива, мощностью 10000 т/год	Улетовский МР, 75:19:440204:409	51.399311, 112.464056	1 197,38	3 235,65	Полигон ТКО	Улетовский МР, 75:19:440204:409	51.399311, 112.464056
569		Городское поселение "Дарасунское"			6 283,00	15 073,17	1 658,05				1 658,05					223,84				578,10				231,24	624,87			
570			пгт	Дарасун	6 283,00	15 073,17	1 658,05				1 658,05				13,50	223,84				578,10				231,24	624,87			
571		Городское поселение "Карымское"			12 211,00	30 515,29	3 356,68				3 356,68					453,15				1 170,35				468,14	1 265,04			
572			пгт	Карымское	12 211,00	30 515,29	3 356,68				3 356,68				13,50	453,15				1 170,35				468,14	1 265,04			
573		Городское поселение "Курорт-Дарасунское"			2 571,00	5 902,94	649,32				649,32					87,66				226,39				90,56	244,71	Свалка ТКО	с.Дульдурга, 80:03:170101:185	50.685513, 113.631283
574			пгт	Курорт Дарасун	2 531,00	5 818,97	640,09				640,09				13,50	86,41				223,17				89,27	241,23			
575			село	Каланга	40,00	83,97	9,24				9,24				13,50	1,25				3,22				1,29	3,48			

№ п/п	№	Наименование муниципального образования	Вид населенного пункта	Наименование населенного пункта	Численность населения	ИТОГО количество производимых отходов (куб.м)	ИТОГО количество производимых отходов (т)	Объект перегрузки			Количество отходов, поступающих на обработку (т)	Объект обработки			% выборки ВМР	Количество выбранных ВМР	Объект утилизации (производства грунта)			Количество утилизированных отходов	Объект утилизации (производства топлива)			Количество утилизированных отходов	Количество отходов, поступающих на захоронение	Объект размещения		
								Наименование	Адрес	Координаты		Наименование	Адрес	Координаты			Наименование	Адрес	Координаты		Наименование	Адрес	Координаты			Наименование	Адрес	Координаты
576		Сельское поселение "Адриановское"			1 023,00	2 147,44	236,22				236,22					31,89				82,36				32,94	89,02			
577			поселок при станции	Адриановка	984,00	2 065,57	227,21				227,21				13,50	30,67				79,22				31,69	85,63			
578			поселок при станции	Седловая	39,00	81,87	9,01				9,01				13,50	1,22				3,14				1,26	3,39			
579		Сельское поселение "Большетуринское"			1 692,00	3 720,91	409,30				409,30					55,26				142,71				57,08	154,25			
580			село	Большая Тура	1 692,00	3 720,91	409,30				409,30				13,50	55,26				142,71				57,08	154,25			
581		Сельское поселение "Жимбиринское"			368,00	772,49	84,97				84,97					11,47				29,63				11,85	32,02			
582			село	Жимбира	307,00	644,44	70,89				70,89				13,50	9,57				24,72				9,89	26,72			
583			село	Солонцово	61,00	128,05	14,09				14,09				13,50	1,90				4,91				1,96	5,31			
584		Сельское поселение "Кадахтинское "			1 131,00	2 374,15	261,16				261,16					35,26				91,06				36,42	98,42			
585			село	Кадахта	621,00	1 303,58	143,39				143,39				13,50	19,36				50,00				20,00	54,04			
586			село	Северная Кадахта	510,00	1 070,57	117,76				117,76				13,50	15,90				41,06				16,42	44,38			
587		Сельское поселение "Кайдаловское"			1 169,00	2 453,92	269,93				269,93					36,44				94,11				37,65	101,73			
588			поселок при станции	Тарская	122,00	256,10	28,17				28,17				13,50	3,80				9,82				3,93	10,62			
589			село	Атамановка	183,00	384,15	42,26				42,26				13,50	5,70				14,73				5,89	15,93			
590			село	Кайдалово	784,00	1 645,74	181,03				181,03				13,50	24,44				63,12				25,25	68,23			
591			село	Подлесное	61,00	128,05	14,09				14,09				13,50	1,90				4,91				1,96	5,31			
592			село	Усть-Нашигуи	19,00	39,88	4,39				4,39				13,50	0,59				1,53				0,61	1,65			
593		Сельское поселение "Маякинское "			738,00	1 549,18	170,41				170,41					23,01				59,42				23,77	64,22			
594			поселок	Олентуй	351,00	736,81	81,05				81,05				13,50	10,94				28,26				11,30	30,55			
595			село	Зубковщина	95,00	199,42	21,94				21,94				13,50	2,96				7,65				3,06	8,27			
596			село	Маяки	292,00	612,95	67,43				67,43				13,50	9,10				23,51				9,40	25,41			
597		Сельское поселение "Нарын-Талачинское "			724,00	1 519,79	167,18				167,18					22,57				58,29				23,32	63,00			
598			село	Верхняя Талача	136,00	285,49	31,40				31,40				13,50	4,24				10,95				4,38	11,84			
599			село	Нарын-Талача	469,00	984,51	108,30				108,30				13,50	14,62				37,76				15,10	40,81			
600			село	Средняя Талача	119,00	249,80	27,48				27,48				13,50	3,71				9,58				3,83	10,36			
601		Сельское поселение "Новодоронинское"			347,00	728,41	80,12				80,12					10,82				27,94				11,17	30,20			
602			село	Новодоронинск	347,00	728,41	80,12				80,12				13,50	10,82				27,94				11,17	30,20			
603		Сельское поселение "Тыргетуйское "			1 642,00	3 446,82	379,15				379,15					51,19				132,20				52,88	142,89			
604			село	Кумахта	76,00	159,54	17,55				17,55				13,50	2,37				6,12				2,45	6,61			
605			село	Тыргетуй	791,00	1 660,44	182,65				182,65				13,50	24,66				63,68				25,47	68,84			
606			село	Шара-Горохон	775,00	1 626,85	178,95				178,95				13,50	24,16				62,39				24,96	67,44			
607		Сельское поселение "Урульгинское"			3 584,00	7 845,66	863,02				863,02					116,51				300,90				120,36	325,25			
608			село	Поселье	360,00	755,70	83,13				83,13				13,50	11,22				28,98				11,59	31,33			
609			село	Урульга	3 224,00	7 089,96	779,90				779,90				13,50	105,29				271,92				108,77	293,92			
610	25	**Красночикойский муниципальный округ Забайкальского края**			**15 817,00**	**35 826,96**	**3 940,97**	МПС, мощностью 4000 т/год	с.Красный Чикой	50.376426, 108.691557	**3 940,97**	МСК, мощностью 20000 т/год	Петровск-Забайкальский МР, 75:16:500101:320	51.163152, 108.965973		**532,03**									**3 408,94**	Полигон ТКО	Петровск-Забайкальский МР, 75:16:500101:320	51.163152, 108.965973
612			село	Альбитуй	292,00	612,95	67,43				67,43				13,50	9,10									58,32			
613			село	Гутай	47,00	98,66	10,85				10,85				13,50	1,47									9,39			
614			село	Нижний Нарым	74,00	155,34	17,09				17,09				13,50	2,31									14,78			
616			село	Александровка	103,00	216,21	23,78				23,78				13,50	3,21									20,57			
617			село	Архангельское	510,00	1 070,57	117,76				117,76				13,50	15,90									101,86			
619			село	Байкор	232,00	487,01	53,57				53,57				13,50	7,23									46,34			
620			село	Гремяча	10,00	20,99	2,31				2,31				13,50	0,31									2,00			
621			село	Мостовка	86,00	180,53	19,86				19,86				13,50	2,68									17,18			
622			село	Этытэй	198,00	415,63	45,72				45,72				13,50	6,17									39,55			
624			населенный пункт	Прииск Большая Речка	521,00	1 093,66	120,30				120,30				13,50	16,24									104,06			
625			село	Маргинтуй	-	0,00	0,00				0,00				13,50	0,00									0,00			
627			село	Бурсомон	132,00	277,09	30,48				30,48				13,50	4,11									26,37			
628			село	Верхний Шергольджин	205,00	619,25	68,12				68,12				13,50	9,20									58,92			
629			село	Котый	44,00	92,36	10,16				10,16				13,50	1,37									8,79			
630			село	Средний Шергольджин	10,00	20,99	2,31				2,31				13,50	0,31									2,00			
632			село	Жиндо 1-е	346,00	726,31	79,89				79,89				13,50	10,79									69,11			
633			село	Жиндо 2-е	124,00	260,30	28,63				28,63				13,50	3,87									24,77			
634			село	Жиндокон	153,00	321,17	35,33				35,33				13,50	4,77									30,56			
635			село	Хилкотой	41,00	86,07	9,47				9,47				13,50	1,28									8,19			
637			село	Аца	129,00	270,79	29,79				29,79				13,50	4,02									25,77			
638			село	Захарово	640,00	1 343,46	147,78				147,78				13,50	19,95									127,83			
639			село	Осиновка	135,00	283,39	31,17				31,17				13,50	4,21									26,96			
640			село	Фомичево	316,00	663,33	72,97				72,97				13,50	9,85									63,12			
642			село	Конкино	225,00	472,31	51,95				51,95				13,50	7,01									44,94			
644			село	Барахоево	505,00	1 060,08	116,61				116,61				13,50	15,74									100,87			
645			село	Большаково	98,00	205,72	22,63				22,63				13,50	3,05									19,57			
646			село	Быково	70,00	146,94	16,16				16,16				13,50	2,18									13,98			
647			село	Коротково	443,00	929,93	102,29				102,29				13,50	13,81									88,48			
648			село	Красные Речки	98,00	205,72	22,63				22,63				13,50	3,05									19,57			
650			село	Красный Чикой	5 812,00	14 524,19	1 597,66				1 597,66				13,50	215,68									1 381,98			
652			село	Малоархангельск	1 001,00	2 301,38	253,15				253,15				13,50	34,18									218,98			
654			село	Менза	257,00	539,48	59,34				59,34				13,50	8,01									51,33			
655			село	Укыр	204,00	428,23	47,11				47,11				13,50	6,36									40,75			
656			село	Шонуй	25,00	52,48	5,77				5,77				13,50	0,78									4,99			
658			село	Урлук	1 006,00	2 212,31	243,35				243,35				13,50	32,85									210,50			
659			село	Усть-Урлук	101,00	212,02	23,32				23,32				13,50	3,15									20,17			
661			село	Афонькино	169,00	354,76	39,02				39,02				13,50	5,27									33,76			
662			село	Большая Речка	7,00	14,69	1,62				1,62				13,50	0,22									1,40			
663			село	Зашуман	-	0,00	0,00				-				13,50	0,00									0,00			
664			село	Стеклозавод	41,00	86,07	9,47				9,47				13,50	1,28									8,19			
665			село	Усть-Ямаровка	49,00	102,86	11,31				11,31				13,50	1,53									9,79			
666			село	Черемхово	607,00	1 274,19	140,16				140,16				13,50	18,92									121,24			
667			село	Ядрихино	80,00	167,93	18,47				18,47				13,50	2,49									15,98			
668			село	Ямаровка	78,00	163,73	18,01				18,01				13,50	2,43									15,58			
670			село	Могзон	2,00	4,20	0,46				0,46				13,50	0,06									0,40			
671			село	Шимбилик	490,00	1 028,59	113,14				113,14				13,50	15,27									97,87			
673			село	Семиозерье	11,00	23,09	2,54				2,54				13,50	0,34									2,20			
674	26	**Кыринский муниципальный округ Забайкальского края**			**9 949,00**	**23 139,24**	**2 545,32**	МПС, мощностью 4500 т/год	с.Акша	50.316448, 113.238842	**2 545,32**	МСК, мощностью 100000 т/год	Улетовский МР, 75:19:440204:409	51.399311, 112.464056		**343,62**	Участок компостирования, мощностью 25000 т/год	Улетовский МР, 75:19:440204:409	51.399311, 112.464056	**887,46**	Участок производства топлива, мощностью 10000 т/год	Улетовский МР, 75:19:440204:409	51.399311, 112.464056	**354,98**	**959,26**	Полигон ТКО	Улетовский МР, 75:19:440204:409	51.399311, 112.464056
676			село	Алтан	525,00	1 102,06	121,23				121,23				13,50	16,37				42,27				16,91	45,69			
678			село	Билютуй	457,00	959,32	105,52				105,52				13,50	14,25				36,79				14,72	39,77			
679			село	Былыра	210,00	440,82	48,49				48,49				13,50	6,55				16,91				6,76	18,27			
681			село	Верхний Ульхун	627,00	1 316,17	144,78				144,78				13,50	19,55				50,48				20,19	54,56			
682			село	Тырин	170,00	356,86	39,25				39,25				13,50	5,30				13,69				5,47	14,79			
684			село	Гавань	172,00	361,06	39,72				39,72				13,50	5,36				13,85				5,54	14,97			
686			село	Кзыра	3 130,00	8 447,62	929,24				929,24				13,50	125,45				323,99				129,60	350,20			
688			село	Любовь	507,00	1 064,27	117,07				117,07				13,50	15,80				40,82				16,33	44,12			
690			село	Мангут	1 888,00	4 340,66	477,47				477,47				13,50	64,46				166,48				66,59	179,95			
692			село	Михайло-Павловск	217,00	455,52	50,11				50,11				13,50	6,76				17,47				6,99	18,88			
693			село	Турген	56,00	117,55	12,93				12,93				13,50	1,75				4,51				1,80	4,87			
695			село	Мордой	345,00	724,21	79,66				79,66				13,50	10,75				27,78				11,11	30,02			
697			село	Надежный	21,00	44,08	4,85				4,85				13,50	0,65				1,69				0,68	1,83			
698			село	Устье	12,00	25,19	2,77				2,77				13,50	0,37				0,97				0,39	1,04			
700			село	Верхний Стан	1,00	2,10	0,23				0,23				13,50	0,03				0,08				0,03	0,09			
701			село	Нижний Стан	9,00	18,89	2,08				2,08				13,50	0,28				0,72				0,29	0,78			
702			село	Тарбальджей	350,00	734,71	80,82				80,82				13,50	10,91				28,18				11,27	30,46			
704			село	Улькун-Партия	457,00	959,32	105,52				105,52				13,50	14,25				36,79				14,72	39,77			
706			село	Хапчеранга	652,00	1 368,65	150,55				150,55				13,50	20,32				52,49				21,00	56,74			
708			село	Букукун	34,00	71,37	7,85				7,85				13,50	1,06				2,74				1,09	2,96			
709			село	Шумунда	109,00	228,81	25,17				25,17				13,50	3,40				8,78				3,51	9,49			
710	27	**Нерчинский муниципальный округ Забайкальского края**			**26 450,00**	**58 638,14**	**6 450,19**				**0,00**					**0,00**									**6 450,19**	Свалка ТКО	г.Шилка, 75:24:240104:179	51.881669, 116.042766
712			город	Нерчинск	15 052,00	34 605,75	3 806,63									0,00									3 806,63			
713			село	Макеевка	29,00	60,88	6,70									0,00									6,70			
715			пгт	Приисковый	1 416,00	2 972,41	326,97									0,00									326,97			
716			село	Калнино	302,00	633,95	69,73									0,00									69,73			

№ п/п	№	Наименование муниципального образования	Вид населенного пункта	Наименование населенного пункта	Численность населения	ИТОГО количество производимых отходов (куб.м)	ИТОГО количество производимых отходов (т)	Объект перегрузки			Количество отходов, поступающих на обработку (т)	Объект обработки			% выборки ВМР	Количество выбранных ВМР	Объект утилизации (производства грунта)			Количество утилизированных отходов	Объект утилизации (производства топлива)			Количество утилизированных отходов	Количество отходов, поступающих на захоронение	Объект размещения		
								Наименование	Адрес	Координаты		Наименование	Адрес	Координаты			Наименование	Адрес	Координаты		Наименование	Адрес	Координаты			Наименование	Адрес	Координаты
717			село	Шивки	125,00	262,40	28,86									0,00									28,86			
719			село	Андронниково	151,00	316,97	34,87									0,00									34,87			
720			село	Волочаевка	19,00	39,88	4,39									0,00									4,39			
721			село	Котельниково	50,00	104,96	11,55									0,00									11,55			
723			село	Бишигино	350,00	734,71	80,82									0,00									80,82			
724			станция	Апрелково	55,00	115,45	12,70									0,00									12,70			
726			село	Алеур	176,00	369,45	40,64									0,00									40,64			
727			село	Борщовка	2,00	4,20	0,46									0,00									0,46			
728			село	Верхние Ключи	310,00	650,74	71,58									0,00									71,58			
730			село	Верхний Умыкэй	198,00	415,63	45,72									0,00									45,72			
732			поселок	Заречный	802,00	1 683,53	185,19									0,00									185,19			
733			поселок	Нагорный	453,00	950,92	104,60									0,00									104,60			
735			село	Беломестново	127,00	266,59	29,33									0,00									29,33			
736			село	Березово	220,00	461,82	50,80									0,00									50,80			
737			село	Знаменка	709,00	1 488,30	163,71									0,00									163,71			
738			село	Кангил	280,00	587,76	64,65									0,00									64,65			
739			село	Северная Знаменка	166,00	348,46	38,33									0,00									38,33			
741			село	Зюльзикан	271,00	568,87	62,58									0,00									62,58			
742			село	Зюлья	1 062,00	2 335,47	256,90									0,00									256,90			
744			село	Илим	681,00	1 429,53	157,25									0,00									157,25			
746			село	Левые Кумаки	218,00	457,62	50,34									0,00									50,34			
747			село	Правые Кумаки	129,00	270,79	29,79									0,00									29,79			
748			село	Сенная	27,00	56,68	6,23									0,00									6,23			
750			село	Нижние Ключи	421,00	883,75	97,21									0,00									97,21			
752			село	Олекан	725,00	1 521,89	167,41									0,00									167,41			
754			село	Большой Луг	40,00	83,97	9,24									0,00									9,24			
755			село	Крупяника	137,00	287,58	31,63									0,00									31,63			
756			село	Олинск	864,00	1 813,67	199,50									0,00									199,50			
758			село	Кулаково	61,00	128,05	14,09									0,00									14,09			
759			село	Пешково	418,00	877,45	96,52									0,00									96,52			
760			село	Право-Пешково	95,00	199,42	21,94									0,00									21,94			
761			село	Савватеево	309,00	648,64	71,35									0,00									71,35			
762	28	**Муниципальный район "Оловяннинский район" Забайкальского края**			**29 773,00**	**71 059,26**	**7 816,52**	МПС, мощностью 20000 т/год	г.Борзя	50.350539, 116.52826	**7 816,52**	МСК, мощностью 50000 т/год, МКП "ДорСервис"	г.Краснокаменск, 75:09:300301:115	50.112712, 117.939486		**1 055,23**									**6 761,29**	Полигон ТКО, МКП "ДорСервис"	г.Краснокаменск, 75:09:300301:1	50.113150, 117.941016
763		Городское поселение "Золотореченское"			965,00	2 315,07	254,66				254,66					34,38									220,28			
764			пгт	Золоторечинск	965,00	2 315,07	254,66				254,66				13,50	34,38									220,28			
765		Городское поселение "Калангуйское"			1 173,00	2 814,07	309,55				309,55					41,79									267,76			
766			пгт	Калангуй	1 173,00	2 814,07	309,55				309,55				13,50	41,79									267,76			
767		Городское поселение "Оловяннинское"			7 641,00	19 795,18	2 177,47				2 177,47					293,96									1 883,51			
768			пгт	Оловянная	7 514,00	19 528,59	2 148,14				2 148,14				13,50	290,00									1 858,14			
769			поселок	Тополевка	125,00	262,40	28,86				28,86				13,50	3,90									24,97			
770			село	Оловорудник	2,00	4,20	0,46				0,46				13,50	0,06									0,40			
771		Городское поселение "Ясногорское"			8 332,00	21 654,53	2 382,00				2 382,00					321,57									2 060,43			
772			пгт	Ясногорск	8 332,00	21 654,53	2 382,00				2 382,00				13,50	321,57									2 060,43			
773		Сельское поселение "Безречнинское"			436,00	915,23	100,68				100,68					13,59									87,08			
774			посёлок при станции	Безречная	436,00	915,23	100,68				100,68				13,50	13,59									87,08			
775		Сельское поселение "Булумское"			529,00	1 110,46	122,15				122,15					16,49									105,66			
776			село	Антия	216,00	453,42	49,88				49,88				13,50	6,73									43,14			
777			село	Булум	313,00	657,04	72,27				72,27				13,50	9,76									62,52			
778		Сельское поселение "Бурулятуйское"			528,00	1 108,36	121,92				121,92					16,46									105,46			
779			село	Бурулятуй	234,00	491,20	54,03				54,03				13,50	7,29									46,74			
780			село	Восточный Бурулятуй	179,00	375,75	41,33				41,33				13,50	5,58									35,75			
781			село	Победа	115,00	241,40	26,55				26,55				13,50	3,58									22,97			
782		Сельское поселение "Долгокычинское"			533,00	1 118,85	123,07				123,07					16,61									106,46			
783			село	Восточная Долгокыча	247,00	518,49	57,03				57,03				13,50	7,70									49,33			
784			село	Долгокыча	284,00	596,16	65,58				65,58				13,50	8,85									56,72			
785			село	Ключевая	2,00	4,20	0,46				0,46				13,50	0,06									0,40			
786		Сельское поселение "Единенское"			676,00	1 419,03	156,09				156,09					21,07									135,02			
787			село	Верхний Шаранай	229,00	480,71	52,88				52,88				13,50	7,14									45,74			
788			село	Единение	315,00	661,24	72,74				72,74				13,50	9,82									62,92			
789			село	Заря	62,00	130,15	14,32				14,32				13,50	1,93									12,38			
790			село	Караксар	69,00	144,84	15,93				15,93				13,50	2,15									13,78			
791			село	Средний Шаранай	1,00	2,10	0,23				0,23				13,50	0,03									0,20			
792		Сельское поселение "Мирнинское"			898,00	1 885,05	207,36				207,36					27,99									179,36			
793			поселок	Маяк	114,00	239,30	26,32				26,32				13,50	3,55									22,77			
794			поселок при станции	Мирная	784,00	1 645,74	181,03				181,03				13,50	24,44									156,59			
795		Сельское поселение "Ононское"			705,00	1 479,91	162,79				162,79					21,98									140,81			
796			село	Верхний Ононск	264,00	554,18	60,96				60,96				13,50	8,23									52,73			
797			село	Кулинда	162,00	340,06	37,41				37,41				13,50	5,05									32,36			
798			село	Ононск	279,00	585,67	64,42				64,42				13,50	8,70									55,73			
799		Сельское поселение "Степнинское"			488,00	1 024,39	112,68				112,68					15,21									97,47			
800			поселок при станции	Степь	488,00	1 024,39	112,68				112,68				13,50	15,21									97,47			
801		Сельское поселение "Тургинское			447,00	938,32	103,22				103,22					13,93									89,28			
802			село	Верхняя Турга	241,00	505,90	55,65				55,65				13,50	7,51									48,14			
803			село	Турга	206,00	432,43	47,57				47,57				13,50	6,42									41,15			
804		Сельское поселение "Улан-Цацыкское"			279,00	585,67	64,42				64,42					8,70									55,73			
805			село	Улан-Цацык	279,00	585,67	64,42				64,42				13,50	8,70									55,73			
806		Сельское поселение "Улятуйское"			820,00	1 721,31	189,34				189,34					25,56									163,78			
807			село	Аренда	120,00	251,90	27,71				27,71				13,50	3,74									23,97			
808			село	Комкай	94,00	197,32	21,71				21,71				13,50	2,93									18,78			
809			село	Нижний Улятуй	318,00	667,53	73,43				73,43				13,50	9,91									63,52			
810			село	Улятуй	288,00	604,56	66,50				66,50				13,50	8,98									57,52			
811			село	Шивия	–	0,00	0,00				0,00				13,50	0,00									0,00			
812		Сельское поселение "Уртуйское"			531,00	1 114,65	122,61				122,61					16,55									106,06			
813			поселок при станции	Бырка	280,00	587,76	64,65				64,65				13,50	8,73									55,93			
814			поселок	Уртуйский	251,00	526,89	57,96				57,96				13,50	7,82									50,13			
815		Сельское поселение "Хада-Булакское"			538,00	1 129,35	124,23				124,23					16,77									107,46			
816			поселок при станции	Хада-Булак	414,00	869,05	95,60				95,60				13,50	12,91									82,69			
817			поселок	Центральный Хада-Булак	124,00	260,30	28,63				28,63				13,50	3,87									24,77			
818		Сельское поселение "Хара-Быркинское"			261,00	547,88	60,27				60,27					8,14									52,13			
819			село	Хара-Бырка	261,00	547,88	60,27				60,27				13,50	8,14									52,13			
820		Яснинское Сельское поселение "Яснинское"			3 993,00	8 381,95	922,01				922,01					124,47									797,54			
821			поселок при станции	Ясная	3 993,00	8 381,95	922,01				922,01				13,50	124,47									797,54			
822	29	**Муниципальный район "Сретенский район" Забайкальского края**			**17 869,00**	**41 874,04**	**4 606,14**				**0,00**					**0,00**									**4 606,14**	Свалка ТКО	г.Сретенск, 75:18:570101:91	52.20701, 117.742439
823		Городское поселение "Кокуйское"			5 550,00	13 814,27	1 519,57				0,00					0,00									1 519,57			
824			пгт	Кокуй	5 412,00	13 524,59	1 487,70									0,00									1 487,70			
825			село	Баян	2,00	4,20	0,46									0,00									0,46			
826			село	Усть-Курлыч	136,00	285,49	31,40									0,00									31,40			
827		Городское поселение "Сретенское"			5 890,00	14 123,75	1 553,61				0,00					0,00									1 553,61			
828			пгт	Сретенск	5 868,00	14 077,57	1 548,53									0,00									1 548,53			
829			село	Моргуд	22,00	46,18	5,08									0,00									5,08			
830		Городское поселение "Усть-Карское"			1 469,00	3 524,19	387,66				0,00					0,00									387,66			
831			пгт	Усть-Карск	1 469,00	3 524,19	387,66									0,00									387,66			
832		Сельское поселение "Алиянское"			401,00	841,76	92,59				0,00					0,00									92,59			
833			село	Алия	262,00	549,98	60,50									0,00									60,50			
834			село	Нижняя Алия	139,00	291,78	32,10									0,00									32,10			
835		Сельское поселение "Ботовское"			354,00	743,10	81,74				0,00					0,00									81,74			
836			населенный пункт	Дом Отдыха Чалбучи	32,00	67,17	7,39									0,00									7,39			
837			село	Аргун	91,00	191,02	21,01									0,00									21,01			

№ п/п	№	Наименование муниципального образования	Вид населенного пункта	Наименование населенного пункта	Численность населения	ИТОГО количество производимых отходов (куб.м)	ИТОГО количество производимых отходов (т)	Объект перегрузки			Количество отходов, поступающих на обработку (т)	Объект обработки			% выборки ВМР	Количество выбранных ВМР	Объект утилизации (производства грунта)			Количество утилизированных отходов	Объект утилизации (производства топлива)			Количество утилизированных отходов	Количество отходов, поступающих на захоронение	Объект размещения		
								Наименование	Адрес	Координаты		Наименование	Адрес	Координаты			Наименование	Адрес	Координаты		Наименование	Адрес	Координаты			Наименование	Адрес	Координаты
838			село	Большие Боты	121,00	254,00	27,94									0,00									27,94			
839			село	Мангидай	105,00	220,41	24,25									0,00									24,25			
840			село	Чалбучи	5,00	10,50	1,15									0,00									1,15			
841		Сельское поселение"Верхне-Куларкинское"			509,00	1 068,47	117,53				0,00					0,00									117,53			
842			село	Верхние Куларки	330,00	692,72	76,20									0,00									76,20			
843			село	Горбица	24,00	50,38	5,54									0,00									5,54			
844			село	Лужанки	18,00	37,78	4,16									0,00									4,16			
845			село	Нижние Куларки	127,00	266,59	29,33									0,00									29,33			
846			село	Усть-Черная	10,00	20,99	2,31									0,00									2,31			
847		Сельское поселение "Верхне-Куэнгинское"			526,00	1 104,16	121,46				0,00					0,00									121,46			
848			разъезд	Шапка	3,00	6,30	0,69									0,00									0,69			
849			село	Болотово	110,00	230,91	25,40									0,00									25,40			
850			село	Верхняя Куэнга	413,00	866,95	95,36									0,00									95,36			
851		Сельское поселение "Дунаевское"			843,00	1 769,59	194,66				0,00					0,00									194,66			
852			разъезд	3,00	11,00	23,09	2,54									0,00									2,54			
853			село	Дунаево	478,00	1 003,40	110,37									0,00									110,37			
854			село	Нижняя Куэнга	330,00	692,72	76,20									0,00									76,20			
855			село	Шеметово	24,00	50,38	5,54									0,00									5,54			
856		Сельское поселение "Молодовское"			505,00	1 060,08	116,61				0,00					0,00									116,61			
857			село	Ералга	16,00	33,59	3,69									0,00									3,69			
858			село	Ломы	288,00	604,56	66,50									0,00									66,50			
859			село	Молодовск	201,00	421,93	46,41									0,00									46,41			
860		Сельское поселение "Усть-Наринзорское"			530,00	1 112,55	122,38				0,00					0,00									122,38			
861			село	Делюн	56,00	117,55	12,93									0,00									12,93			
862			село	Кокертай	1,00	2,10	0,23									0,00									0,23			
863			село	Наринзор	145,00	304,38	33,48									0,00									33,48			
864			село	Усть-Наринзор	328,00	688,52	75,74									0,00									75,74			
865		Сельское поселение "Усть-Начинское"			55,00	115,45	12,70				0,00					0,00									12,70			
866			село	Усть-Начин	55,00	115,45	12,70									0,00									12,70			
867		Сельское поселение "Фирсовское"			636,00	1 335,07	146,86				0,00					0,00									146,86			
868			село	Борн	177,00	371,55	40,87									0,00									40,87			
869			село	Кудея	92,00	193,12	21,24									0,00									21,24			
870			село	Уктыча	42,00	88,16	9,70									0,00									9,70			
871			село	Фирсово	226,00	474,41	52,19									0,00									52,19			
872			село	Фирсово 1-е	99,00	207,82	22,86									0,00									22,86			
873		Сельское поселение "Чикичейское"			354,00	743,10	81,74				0,00					0,00									81,74			
874			село	Адом	36,00	75,57	8,31									0,00									8,31			
875			село	Кудан	78,00	163,73	18,01									0,00									18,01			
876			село	Мыгжа	7,00	14,69	1,62									0,00									1,62			
877			село	Чикичей	233,00	489,10	53,80									0,00									53,80			
878		Сельское поселение "Шилко-Заводское"			247,00	518,49	57,03				0,00					0,00									57,03			
879			село	Старолончаково	99,00	207,82	22,86									0,00									22,86			
880			село	Шилкинский Завод	148,00	310,68	34,17									0,00									34,17			
881	30	**Муниципальный район "Тунгиро-Олекминский район" Забайкальского края**			**1 098,00**	**2 413,47**	**265,48**				**0,00**					**0,00**									**265,48**	Свалка ТКО	г.Могоча, 75:28:070229:2	53.719106, 119.79708
882		Сельское поселение "Зареченское"			208,00	436,63	48,03				0,00					0,00									48,03			
883			село	Заречное	208,00	436,63	48,03									0,00									48,03			
884		Сельское поселение "Тупикское"			776,00	1 737,54	191,13				0,00					0,00									191,13			
885			село	Тупик	776,00	1 737,54	191,13									0,00									191,13			
886		Межселенная территория Тунгиро-Олекминский района			114,00	239,30	26,32				0,00					0,00									26,32			
887			село	Гуля	16,00	33,59	3,69									0,00									3,69			
888			село	Моклакан	55,00	115,45	12,70									0,00									12,70			
889			село	Средняя Олекма	43,00	90,26	9,93									0,00									9,93			
890	31	**Хилокский муниципальный округ Забайкальского края**			**24 713,00**	**58 205,81**	**6 402,64**	МПС, мощностью 6000 т/год	г.Хилок	51.339426, 110.509624	**6 402,64**	МСК, мощностью 20000 т/год	Петровск-Забайкальский МР, 75:16:500101:320	51.163152, 108.965973		**864,36**									**5 538,28**	Полигон ТКО	Петровск-Забайкальский МР, 75:16:500101:320	51.163152, 108.965973
892			пгт	Могзон	2 773,00	6 652,54	731,78				731,78				13,50	98,79									632,99			
893			село	Загарино	31,00	65,07	7,16				7,16				13,50	0,97									6,19			
894			село	Улетка	-	0,00	0,00				0,00				13,50	0,00									0,00			
896			город	Хилок	9 726,00	24 305,27	2 673,58				2 673,58				13,50	360,93									2 312,65			
897			село	Жилкин Хутор	9,00	18,89	2,08				2,08				13,50	0,28									1,80			
898			село	Сосновка		0,00	0,00				0,00				13,50	0,00									0,00			
900			село	Бада	3 061,00	7 037,48	774,12				774,12				13,50	104,51									669,62			
901			село	Зурун	238,00	499,60	54,96				54,96				13,50	7,42									47,54			
902			село	Тэрэпхэн	172,00	361,06	39,72				39,72				13,50	5,36									34,35			
904			село	Глинка	211,00	442,92	48,72				48,72				13,50	6,58									42,14			
906			поселок при станции	Жипхегеен	1 076,00	2 581,37	283,95				283,95				13,50	38,33									245,62			
908			село	Закульта	316,00	663,33	72,97				72,97				13,50	9,85									63,12			
909			село	Мухор-Шибирка	5,00	10,50	1,15				1,15				13,50	0,16									1,00			
910			село	Ушоты	106,00	222,51	24,48				24,48				13,50	3,30									21,17			
911			село	Шиля	89,00	186,83	20,55				20,55				13,50	2,77									17,78			
913			село	Гыршелун	639,00	1 341,36	147,55				147,55				13,50	19,92									127,63			
914			село	Ливево Озеро	1 977,00	4 742,90	521,72				521,72				13,50	70,43									451,29			
916			село	Укурик		0,00	0,00				0,00				13,50	0,00									0,00			
918			село	Аренур	1,00	2,10	0,23				0,23				13,50	0,03									0,20			
919			село	Дайгур	57,00	119,65	13,16				13,16				13,50	1,78									11,38			
920			село	Сарангуй	16,00	33,59	3,69				3,69				13,50	0,50									3,20			
921			село	Тайдут	13,00	27,29	3,00				3,00				13,50	0,41									2,60			
922			село	Харагун	1 369,00	3 010,60	331,17				331,17				13,50	44,71									286,46			
923			село	Харагун-Саранка	371,00	778,79	85,67				85,67				13,50	11,57									74,10			
924			село	Центральный Харагун	553,00	1 160,84	127,69				127,69				13,50	17,24									110,45			
926			село	Улястуй	28,00	58,78	6,47				6,47				13,50	0,87									5,59			
927			село	Хилогосон	208,00	436,63	48,03				48,03				13,50	6,48									41,54			
929			село	Алентуйка	138,00	289,68	31,87				31,87				13,50	4,30									27,56			
930			село	Хушенга	1 314,00	2 889,64	317,86				317,86				13,50	42,91									274,95			
932			село	Энгорок	127,00	266,59	29,33				29,33				13,50	3,96									25,37			
933	**32**	**Муниципальный район "Чернышевский район" Забайкальского края**			**29 154,00**	**68 148,13**	**7 496,29**				**0,00**					**0,00**									**7 496,29**	Свалка ТКО	пгт.Чернышевск, 75:21:370301:101	52.55606, 117.017841
934		Городское поселение "Акшеново-Зиловское"			2 687,00	6 169,83	678,68				0,00					0,00									678,68			
935			пгт	Акшеново-Зиловское	2 648,00	6 087,96	669,68									0,00									669,68			
936			поселок при станц	Арчикой	4,00	8,40	0,92									0,00									0,92			
937			поселок при станц	Зудыра	35,00	73,47	8,08									0,00									8,08			
938		Городское поселение "Букачачинское"			1 245,00	2 849,96	313,50				0,00					0,00									313,50			
939			пгт	Букачача	1 183,00	2 719,81	299,18									0,00									299,18			
940			село	Бородинск	37,00	77,67	8,54									0,00									8,54			
941			село	Бухта	21,00	44,08	4,85									0,00									4,85			
942			село	Усть-Горбица	4,00	8,40	0,92									0,00									0,92			
943		Городское поселение "Жирекенское"			3 430,00	7 883,45	867,18				0,00					0,00									867,18			
944			пгт	Жирекен	3 418,00	7 858,26	864,41									0,00									864,41			
945			поселок при станц	Ковекта	2,00	4,20	0,46									0,00									0,46			
946			село	Озерная	10,00	20,99	2,31									0,00									2,31			
947		Городское поселение "Чернышевское"			13 521,00	33 788,98	3 716,79				0,00					0,00									3 716,79			
948			пгт	Чернышевск	13 521,00	33 788,98	3 716,79									0,00									3 716,79			
949		Сельское поселение "Алеурское"			975,00	2 046,68	225,13				0,00					0,00									225,13			
950			поселок при станц	Алеур	15,00	31,49	3,46									0,00									3,46			
951			село	Алеур	265,00	556,28	61,19									0,00									61,19			
952			село	Алеур 1-й	337,00	707,42	77,82									0,00									77,82			
953			село	Алеур 2-й	340,00	713,71	78,51									0,00									78,51			
954			село	Улей	18,00	37,78	4,16									0,00									4,16			
955		Сельское поселение "Байгульское"			824,00	1 729,71	190,27				0,00					0,00									190,27			
956			село	Байгул	514,00	1 078,97	118,69									0,00									118,69			
957			село	Сухой Байгул	310,00	650,74	71,58									0,00									71,58			
958		Сельское поселение "Бушулейское"			243,00	510,10	56,11				0,00					0,00									56,11			
959			село	Бушулей	243,00	510,10	56,11									0,00									56,11			

№ п/п	№	Наименование муниципального образования	Вид населенного пункта	Наименование населенного пункта	Численность населения	ИТОГО количество производимых отходов (куб.м)	ИТОГО количество производимых отходов (т)	Объект перегрузки			Количество отходов, поступающих на обработку (т)	Объект обработки			% выборки ВМР	Количество выбранных ВМР	Объект утилизации (производства грунта)			Количество утилизированных отходов	Объект утилизации (производства топлива)			Количество утилизированных отходов	Количество отходов, поступающих на захоронение	Объект размещения		
								Наименование	Адрес	Координаты		Наименование	Адрес	Координаты			Наименование	Адрес	Координаты		Наименование	Адрес	Координаты			Наименование	Адрес	Координаты
960		Сельское поселение "Гаурское"			428,00	898,44	98,83				0,00					0,00									98,83			
961			село	Гаур	428,00	898,44	98,83									0,00									98,83			
962		Сельское поселение "Икшицкое"			221,00	463,91	51,03				0,00					0,00									51,03			
963			село	Икшица	221,00	463,91	51,03									0,00									51,03			
964			село	Посельское	-	0,00	0,00									0,00									0,00			
965		Сельское поселение "Комсомольское"			1 475,00	3 096,26	340,59				0,00					0,00									340,59			
966			поселок	Багульный	431,00	904,74	99,52									0,00									99,52			
967			поселок при станц	Ареда	293,00	615,05	67,66									0,00									67,66			
968			село	Комсомольское	751,00	1 576,47	173,41									0,00									173,41			
969		Сельское поселение "Курльченское"			107,00	224,61	24,71				0,00					0,00									24,71			
970			село	Курльч	107,00	224,61	24,71									0,00									24,71			
971		Сельское поселение "Мильгидунское"			636,00	1 335,07	146,86				0,00					0,00									146,86			
972			поселок при станц	Налгекан	4,00	8,40	0,92									0,00									0,92			
973			село	Кумаканда	25,00	52,48	5,77									0,00									5,77			
974			село	Мильгидун	389,00	816,57	89,82									0,00									89,82			
975			село	Нижний Мильгидун	218,00	457,62	50,34									0,00									50,34			
976		Сельское поселение "Новоильинское"			216,00	453,42	49,88				0,00					0,00									49,88			
977			село	Новоильинск	216,00	453,42	49,88									0,00									49,88			
978		Сельское поселение "Новооловское"			392,00	822,87	90,52				0,00					0,00									90,52			
979			село	Кадая	168,00	352,66	38,79									0,00									38,79			
980			село	Новый Олов	224,00	470,21	51,72									0,00									51,72			
981		Сельское поселение " Старооловское"			582,00	1 221,71	134,39				0,00					0,00									134,39			
982			село	Старый Олов	582,00	1 221,71	134,39									0,00									134,39			
983		Сельское поселение "Укурейское"			541,00	1 135,65	124,92				0,00					0,00									124,92			
984			село	Станция-Укурей	278,00	583,57	64,19									0,00									64,19			
985			село	Укурей	238,00	499,60	54,96									0,00									54,96			
986			село	Шивия-Наделяево	25,00	52,48	5,77									0,00									5,77			
987			село	Щебеночный Завод	-	0,00	0,00									0,00									0,00			
988		Сельское поселение "Урюмское"			693,00	1 454,72	160,02				0,00					0,00									160,02			
989			поселок при станц	Улькан	267,00	560,48	61,65									0,00									61,65			
990			поселок при станц	Урюм	426,00	894,24	98,37									0,00									98,37			
991		Сельское поселение "Уданское"			938,00	2 062,77	226,91				0,00					0,00									226,91			
992			село	Удан	938,00	2 062,77	226,91									0,00									226,91			
993	**33**	**Читинский муниципальный округ Забайкальского края**			**71 661,00**	**164 247,37**	**18 067,21**				**18 067,21**	МСК, мощностью 100000 т/год	Улетовский МР, 75:19:440204:409	51.399311, 112.464056		**2 439,07**	Участок компостирования, мощностью 25000 т/год	Улетовский МР, 75:19:440204:409	51.399311, 112.464056	**6 299,35**	Участок производства топлива, мощностью 10000 т/год	Улетовский МР, 75:19:440204:409	51.399311, 112.464056	**2 519,74**	**6 809,04**	Полигон ТКО	Улетовский МР, 75:19:440204:409	51.399311, 112.464056
995			пгт	Атамановка	10 954,00	30 658,93	3 372,48				3 372,48				13,50	455,29				1 175,86				470,34	1 271,00			
996			поселок	Каменка	12,00	25,19	2,77				2,77				13,50	0,37				0,97				0,39	1,04			
998			пгт	Новокручининский	8 796,00	24 618,95	2 708,08				2 708,08				13,50	365,59				944,21				377,68	1 020,60			
1 000			село	Александровка	1 060,00	2 225,11	244,76				244,76				13,50	33,04				85,34				34,14	92,24			
1 002			село	Арахлей	675,00	1 416,93	155,86				155,86				13,50	21,04				54,34				21,74	58,74			
1 003			село	Иван-Озеро	129,00	270,79	29,79				29,79				13,50	4,02				10,39				4,15	11,23			
1 004			село	Преображенка	148,00	310,68	34,17				34,17				13,50	4,61				11,92				4,77	12,88			
1 005			село	Тасей	99,00	207,82	22,86				22,86				13,50	3,09				7,97				3,19	8,62			
1 007			село	Беклемишево	1 183,00	2 483,31	273,16				273,16				13,50	36,88				95,24				38,10	102,95			
1 008			село	Иргень	317,00	665,43	73,20				73,20				13,50	9,88				25,52				10,21	27,59			
1 009			село	Шакша	219,00	459,72	50,57				50,57				13,50	6,83				17,63				7,05	19,06			
1 011			поселок при станции	Береговой	217,00	455,52	50,11				50,11				13,50	6,76				17,47				6,99	18,88			
1 012			поселок при станции	Ручейки	37,00	77,67	8,54				8,54				13,50	1,15				2,98				1,19	3,22			
1 013			село	Верх-Чита	1 585,00	3 327,17	365,99				365,99				13,50	49,41				127,61				51,04	137,93			
1 014			село	Мухор-Кондуй	14,00	29,39	3,23				3,23				13,50	0,44				1,13				0,45	1,22			
1 016			село	Домна	6 469,00	13 579,47	1 493,74				1 493,74				13,50	201,66				520,81				208,32	562,95			
1 018			населенный пункт	Лесоучасток Верх-Нарым	32,00	67,17	7,39				7,39				13,50	1,00				2,58				1,03	2,78			
1 019			село	Верх-Нарым	205,00	430,33	47,34				47,34				13,50	6,39				16,50				6,60	17,84			
1 020			село	Елизаветино	622,00	1 305,68	143,62				143,62				13,50	19,39				50,08				20,03	54,13			
1 022			село	Засопка	5 504,00	11 553,78	1 270,92				1 270,92				13,50	171,57				443,12				177,25	478,97			
1 024			поселок при станции	Ингода	1 035,00	2 172,63	238,99				238,99				13,50	32,26				83,33				33,33	90,07			
1 025			село	Домно-Ключи	290,00	608,76	66,96				66,96				13,50	9,04				23,35				9,34	25,24			
1 027			село	Колочное 1-е	25,00	52,48	5,77				5,77				13,50	0,78				2,01				0,81	2,18			
1 028			село	Колочное 2-е	740,00	1 553,38	170,87				170,87				13,50	23,07				59,58				23,83	64,40			
1 029			село	Черново	276,00	579,37	63,73				63,73				13,50	8,60				22,22				8,89	24,02			
1 031			поселок	Ленинский	194,00	407,24	44,80				44,80				13,50	6,05				15,62				6,25	16,88			
1 033			поселок	Лесной Городок	771,00	1 618,45	178,03				178,03				13,50	24,03				62,07				24,83	67,09			
1 034			поселок	Хвойный	35,00	73,47	8,08				8,08				13,50	1,09				2,82				1,13	3,05			
1 035			село	Кука	203,00	426,13	46,87				46,87				13,50	6,33				16,34				6,54	17,67			
1 037			поселок	Дом Инвалидов	31,00	65,07	7,16				7,16				13,50	0,97				2,50				1,00	2,70			
1 038			село	Маккавеево	4 991,00	10 476,91	1 152,46				1 152,46				13,50	155,58				401,82				160,73	434,33			
1 040			поселок при станции	Лесная	784,00	1 645,74	181,03				181,03				13,50	24,44				63,12				25,25	68,23			
1 041			село	Жипковшина	472,00	990,80	108,99				108,99				13,50	14,71				38,00				15,20	41,07			
1 042			село	Заречное	110,00	230,91	25,40				25,40				13,50	3,43				8,86				3,54	9,57			
1 043			село	Новая Кука	1 692,00	3 551,78	390,70				390,70				13,50	52,74				136,22				54,49	147,24			
1 044			село	Старая Кука	308,00	646,54	71,12				71,12				13,50	9,60				24,80				9,92	26,80			
1 046			село	Ильинка	382,00	801,88	88,21				88,21				13,50	11,91				30,75				12,30	33,24			
1 047			село	Новотроицк	708,00	1 486,21	163,48				163,48				13,50	22,07				57,00				22,80	61,61			
1 048			село	Танга	281,00	589,86	64,89				64,89				13,50	8,76				22,62				9,05	24,45			
1 050			село	Олангуй	206,00	432,43	47,57				47,57				13,50	6,42				16,58				6,63	17,93			
1 051			село	Сытмегур	167,00	350,56	38,56				38,56				13,50	5,21				13,44				5,38	14,53			
1 053			село	Амодово	113,00	237,21	26,09				26,09				13,50	3,52				9,10				3,64	9,83			
1 054			село	Еремино	266,00	558,38	61,42				61,42				13,50	8,29				21,42				8,57	23,15			
1 055			село	Новое Сивяково	206,00	432,43	47,57				47,57				13,50	6,42				16,58				6,63	17,93			
1 056			село	Сивяково	430,00	902,64	99,29				99,29				13,50	13,40				34,62				13,85	37,42			
1 058			поселок	Забайкальский	518,00	1 087,36	119,61				119,61				13,50	16,15				41,70				16,68	45,08			
1 059			село	Верхняя Карповка	221,00	463,91	51,03				51,03				13,50	6,89				17,79				7,12	19,23			
1 060			село	Карповка	800,00	1 679,33	184,73				184,73				13,50	24,94				64,41				25,76	69,62			
1 061			село	Смоленка	10 429,00	21 892,14	2 408,14				2 408,14				13,50	325,10				839,63				335,85	907,56			
1 063			поселок при станции	Гонгота	75,00	157,44	17,32				17,32				13,50	2,34				6,04				2,42	6,53			
1 064			поселок	Ягодный	280,00	587,76	64,65				64,65				13,50	8,73				22,54				9,02	24,37			
1 065			село	Сохондо	872,00	1 830,47	201,35				201,35				13,50	27,18				70,20				28,08	75,88			
1 066			село	Тургутуй	4,00	8,40	0,92				0,92				13,50	0,12				0,32				0,13	0,35			
1 068			село	Угдан	2 008,00	4 215,11	463,66				463,66				13,50	62,59				161,66				64,66	174,74			
1 070			село	Аксей	141,00	295,98	32,56				32,56				13,50	4,40				11,35				4,54	12,27			
1 071			село	Бургень	555,00	1 165,03	128,15				128,15				13,50	17,30				44,68				17,87	48,30			
1 072			село	Подволок	131,00	274,99	30,25				30,25				13,50	4,08				10,55				4,22	11,40			
1 073			село	Шишкино	1 884,00	3 954,82	435,03				435,03				13,50	58,73				151,68				60,67	163,95			
1 075			поселок при станции	Кука	150,00	314,87	34,64				34,64				13,50	4,68				12,08				4,83	13,05			
1 076			село	Яблоново	600,00	1 259,50	138,54				138,54				13,50	18,70				48,31				19,32	52,21			
1 077	34	**Муниципальный район "Шилкинский район" Забайкальского края**			**35 034,00**	**82 320,46**	**9 055,25**				**0,00**					**0,00**									**9 055,25**	Свалка ТКО	г.Шилка, 75:24:240104:179	51.881669, 116.042766
1 078		Городское поселение "Первомайское"			11 358,00	28 217,31	3 103,90				0,00					0,00									3 103,90			
1 079			пгт	Первомайский	10 942,00	27 344,06	3 007,85									0,00									3 007,85			
1 080			село	Солнцево	232,00	487,01	53,57									0,00									53,57			
1 081			село	Уненкер	123,00	258,20	28,40									0,00									28,40			
1 082			село	Шивандa	61,00	128,05	14,09									0,00									14,09			
1 083		Городское поселение "Холбонское"			2 239,00	5 278,49	580,63				0,00					0,00									580,63			
1 084			пгт	Холбон	1 929,00	4 627,75	509,05									0,00									509,05			
1 085			село	Арбагар	310,00	650,74	71,58									0,00									71,58			
1 086		Городское поселение "Шилкинское"			12 087,00	28 853,55	3 173,89				0,00					0,00									3 173,89			
1 087			город	Шилка	11 608,00	27 848,06	3 063,29									0,00									3 063,29			
1 088			село	Митрофаново	479,00	1 005,50	110,60									0,00									110,60			
1 089		Сельское поселение "Богомягковское"			1 020,00	2 141,14	235,53				0,00					0,00									235,53			
1 090			село	Богомягково	505,00	1 060,08	116,61									0,00									116,61			
1 091			село	Кокуй-Комогорцево	163,00	342,16	37,64									0,00									37,64			
1 092			село	Кызэкен	47,00	98,66	10,85									0,00									10,85			
1 093			село	Средняя Кия	305,00	640,24	70,43									0,00									70,43			
1 094		Сельское поселение "Верхнехилинское"			1 019,00	2 139,04	235,29				0,00					0,00									235,29			
1 095			село	Васильевка	103,00	216,21	23,78									0,00									23,78			
1 096			село	Верхняя Хила	783,00	1 643,64	180,80									0,00									180,80			

№ п/п	№	Наименование муниципального образования	Вид населенного пункта	Наименование населенного пункта	Численность населения	ИТОГО количество производимых отходов (куб.м)	ИТОГО количество производимых отходов (т)	Объект перегрузки			Количество отходов, поступающих на обработку (т)	Объект обработки			% выборки ВМР	Количество выбранных ВМР	Объект утилизации (производства грунта)			Количество утилизированных отходов	Объект утилизации (производства топлива)			Количество утилизированных отходов	Количество отходов, поступающих на захоронение	Объект размещения		
								Наименование	Адрес	Координаты		Наименование	Адрес	Координаты			Наименование	Адрес	Координаты		Наименование	Адрес	Координаты			Наименование	Адрес	Координаты
137			село	Нижняя Ага	248,00	520,59	57,27				57,27				13,50	7,73				19,97				7,99	21,58			
139			село	Улан-Сарта	17,00	35,69	3,93				3,93				13,50	0,53				1,37				0,55	1,48			
140			село	Цаган-Ола	923,00	1 937,52	213,13				213,13				13,50	28,77				74,31				29,72	80,32			
142			село	Бильчиртуй	149,00	312,77	34,41				34,41				13,50	4,64				12,00				4,80	12,97			
143			село	Известковое	229,00	480,71	52,88				52,88				13,50	7,14				18,44				7,37	19,93			
144			село	Толон	320,00	671,73	73,89				73,89				13,50	9,98				25,76				10,31	27,85			
145			село	Цаган-Челутай	470,00	986,61	108,53				108,53				13,50	14,65				37,84				15,14	40,90			
147			село	Цугол	680,00	1 427,43	157,02				157,02				13,50	21,20				54,75				21,90	59,18			
148	7	**Акшинский муниципальный округ Забайкальского края**			**8 437,00**	**18 494,86**	**2 034,43**	МПС, мощностью 4500 т/год	с.Акша	50.316448, 113.238842	**2 034,43**	МСК, мощностью 100000 т/год	Улетовский МР, 75:19:440204:409	51.399311, 112.464056		**274,65**	Участок компостирования, мощностью 25000 т/год	Улетовский МР, 75:19:440204:409	51.399311, 112.464056	709,33	Участок производства топлива, мощностью 10000 т/год	Улетовский МР, 75:19:440204:409	51.399311, 112.464056	283,73	766,72	Полигон ТКО	Улетовский МР, 75:19:440204:409	51.399311, 112.464056
149		Акшинский	село	Акша	3 269,00	7 646,40	841,10				841,10				13,50	113,55				293,26				117,30	316,99			
150		Бытэвское	село	Бытэв	334,00	701,12	77,12				77,12				13,50	10,41				26,89				10,76	29,07			
151		Урейское	село	Дорожное	144,00	302,28	33,25				33,25				13,50	4,49				11,59				4,64	12,53			
152		Курулгинское	село	Курулга	367,00	770,39	84,74				84,74				13,50	11,44				29,55				11,82	31,94			
153		Могойтуйское	село	Могойтуй	637,00	1 337,16	147,09				147,09				13,50	19,86				51,28				20,51	55,43			
154		Нарасунское	село	Нарасун	784,00	1 645,74	181,03				181,03				13,50	24,44				63,12				25,25	68,23			
155		Новокургатайское	село	Новоказачинск	99,00	207,82	22,86				22,86				13,50	3,09				7,97				3,19	8,62			
156		Новокургатайское	село	Новокургатай	510,00	1 070,57	117,76				117,76				13,50	15,90				41,06				16,42	44,38			
157		Оройское	село	Орой	320,00	671,73	73,89				73,89				13,50	9,98				25,76				10,31	27,85			
158		Улачинское	село	Такеча	133,00	279,19	30,71				30,71				13,50	4,15				10,71				4,28	11,57			
159		Тохторское	село	Тохтор	257,00	539,48	59,34				59,34				13,50	8,01				20,69				8,28	22,36			
160		Убур-Тохторское	село	Убур-Тохтор	145,00	304,38	33,48				33,48				13,50	4,52				11,67				4,67	12,62			
161		Улачинское	село	Улача	290,00	608,76	66,96				66,96				13,50	9,04				23,35				9,34	25,24			
162		Урейское	село	Урейск	774,00	1 624,75	178,72				178,72				13,50	24,13				62,31				24,93	67,36			
163		Усть-Илинское	село	Усть-Иля	374,00	785,09	86,36				86,36				13,50	11,66				30,11				12,04	32,55			
164	8	**Александрово-Заводский муниципальный округ Забайкальского края**			**5 560,00**	**12 363,05**	**1 359,94**	МПС, мощностью 4500 т/год	с.Калга	50.929232, 118.939714	**1 359,94**	МСК, мощностью 50000 т/год, МКП "ДорСервис"	г.Краснокаменск, 75:09:300301:115	50.112712, 117.939486		**183,59**									**1 176,34**	Полигон ТКО, МКП "ДорСервис"	г.Краснокаменск, 75:09:300301:1	50.113150, 117.941016
165		Александрово-Заводское	село	Александровский Завод	1 384,00	3 596,96	395,67				395,67				13,50	53,41									342,25			
166		Александрово-Заводское	село	Журавлево	73,00	153,24	16,86				16,86				13,50	2,28									14,58			
167		Боктинское	село	Бокто	290,00	608,76	66,96				66,96				13,50	9,04									57,92			
168		Боктинское	село	Верхний Аленуй	137,00	287,58	31,63				31,63				13,50	4,27									27,36			
169		Боктинское	село	Кокуй 2-й	102,00	214,11	23,55				23,55				13,50	3,18									20,37			
170		Бутунайское	село	Бутунтай	449,00	942,52	103,68				103,68				13,50	14,00									89,68			
171		Бутунайское	село	Мулино	89,00	186,83	20,55				20,55				13,50	2,77									17,78			
172		Кузнецовское	село	Кузнецово	170,00	356,86	39,25				39,25				13,50	5,30									33,95			
173		Манкечурское	село	Васильевский Хутор	177,00	371,55	40,87				40,87				13,50	5,52									35,35			
174		Манкечурское	село	Манкечур	351,00	736,81	81,05				81,05				13,50	10,94									70,11			
175		Манкечурское	село	Почекуй	3,00	6,30	0,69				0,69				13,50	0,09									0,60			
176		Маньковское	село	Маньково	184,00	386,25	42,49				42,49				13,50	5,74									36,75			
177		Николаевское	село	Николаевка	92,00	193,12	21,24				21,24				13,50	2,87									18,38			
178		Ново-Акатуйское	село	Базаново	44,00	92,36	10,16				10,16				13,50	1,37									8,79			
179		Ново-Акатуйское	село	Новый Акатуй	585,00	1 228,01	135,08				135,08				13,50	18,24									116,85			
180		Ново-Акатуйское	село	Старый Акатуй	89,00	186,83	20,55				20,55				13,50	2,77									17,78			
181		онон-борзинское	село	Клин	78,00	163,73	18,01				18,01				13,50	2,43									15,58			
182		онон-борзинское	село	Онон-Борзя	191,00	400,94	44,10				44,10				13,50	5,95									38,15			
183		Первокукуйское	село	Кокуй 1-й	125,00	262,40	28,86				28,86				13,50	3,90									24,97			
184		Первокукуйское	село	Красноярово	93,00	195,22	21,47				21,47				13,50	2,90									18,58			
185		Савво-Борзинское	село	Савво-Борзя	115,00	241,40	26,55				26,55				13,50	3,58									22,97			
186		Чиндагатайское	село	Чиндагатай	270,00	566,77	62,35				62,35				13,50	8,42									53,93			
187		Чиндагатайское	село	Шара	7,00	14,69	1,62				1,62				13,50	0,22									1,40			
188		Чиндагатайское	село	Шаракан	7,00	14,69	1,62				1,62				13,50	0,22									1,40			
189		Шаранчинское	село	Кириллиха	106,00	222,51	24,48				24,48				13,50	3,30									21,17			
190		Шаранчинское	село	Куттугай	114,00	239,30	26,32				26,32				13,50	3,55									22,77			
191		Шаранчинское	село	Шаранча	235,00	493,30	54,26				54,26				13,50	7,33									46,94			
192	9	**Балейский муниципальный округ Забайкальского края**			**15 274,00**	**37 890,40**	**4 167,94**	МПС, мощностью 5000 т/год	г.Балей	51.562921, 116.553119	**4 167,94**	МСК, мощностью 55000 т/год	Нерчинский МР, 75:12:420102:373	51.998042, 116.664996		**562,67**	Участок компостирования, мощностью 13700 т/год	Нерчинский МР, 75:12:420102:373	51.998042, 116.664996	1 282,31					**2 322,97**	Полигон ТКО	Нерчинский МР, 75:12:420102:373	51.998042, 116.664996
193			город	Балей	10 052,00	26 928,58	2 962,14				2 962,14				13,50	399,89				911,33					1 650,92			
194		Нижнеильдиканское	село	Алия	139,00	291,78	32,10				32,10				13,50	4,33				9,87					17,89			
195		Нижнекокуйское	село	Барановск	39,00	81,87	9,01				9,01				13,50	1,22				2,77					5,02			
196		Казаковское	село	Большое Казаково	85,00	178,43	19,63				19,63				13,50	2,65				6,04					10,94			
197		Подойницынское	село	Бочкарево	38,00	79,77	8,77				8,77				13,50	1,18				2,70					4,89			
198		Подойницынское	село	Бутюрино	67,00	140,64	15,47				15,47				13,50	2,09				4,76					8,62			
199		Подойницынское	село	Верхний Кокуй	79,00	165,83	18,24				18,24				13,50	2,46				5,61					10,17			
200		Нижнеильдиканское	село	Гробово	88,00	184,73	20,32				20,32				13,50	2,74				6,25					11,33			
201		Ундино-Посельское	село	Джида	-	0,00	0,00				0,00				13,50	0,00				0,00					0,00			
202		Ундинское	село	Елизино	83,00	174,23	19,17				19,17				13,50	2,59				5,90					10,68			
203		Нижнегирюнинское	село	Жетково	28,00	58,78	6,47				6,47				13,50	0,87				1,99					3,60			
204		Жидкинское	село	Жидка	268,00	562,57	61,88				61,88				13,50	8,35				19,04					34,49			
205		Нижнеильдиканское	село	Журавлево	19,00	39,88	4,39				4,39				13,50	0,59				1,35					2,45			
206		Казаковское	село	Казаковский Промысел	429,00	900,54	99,06				99,06				13,50	13,37				30,48					55,21			
207		Жидкинское	село	Колобово	226,00	474,41	52,19				52,19				13,50	7,04				16,06					29,08			
208		Нижнекокуйское	населенный пункт	Лесоучасток Сараная	125,00	262,40	28,86				28,86				13,50	3,90				8,88					16,09			
209		Ундинское	село	Лесково	45,00	94,46	10,39				10,39				13,50	1,40				3,20					5,79			
210		Нижнегирюнинское	село	Ложниково	66,00	138,54	15,24				15,24				13,50	2,06				4,69					8,49			
211		Подойницынское	село	Ложниково	93,00	195,22	21,47				21,47				13,50	2,90				6,61					11,97			
212		Матусовское	село	Матусово	337,00	707,42	77,82				77,82				13,50	10,51				23,94					43,37			
213		Нижнегирюнинское	село	Нижнее Гирюнино	149,00	312,77	34,41				34,41				13,50	4,64				10,59					19,18			
214		Нижнеильдиканское	село	Нижний Ильдикан	396,00	831,27	91,44				91,44				13,50	12,34				28,13					50,96			
215		Нижнекокуйское	село	Нижний Кокуй	222,00	466,01	51,26				51,26				13,50	6,92				15,77					28,57			
216		Матусовское	село	Новоивановка	140,00	293,88	32,33				32,33				13,50	4,36				9,95					18,02			
217		Подойницынское	село	Онохово	88,00	184,73	20,32				20,32				13,50	2,74				6,25					11,33			
218		Подойницынское	село	Подойницыно	392,00	822,87	90,52				90,52				13,50	12,22				27,85					50,45			
219		Нижнегирюнинское	населенный пункт	Рудник Жетково	24,00	50,38	5,54				5,54				13,50	0,75				1,70					3,09			
220		Матусовское	село	Сарбактуй	156,00	327,47	36,02				36,02				13,50	4,86				11,08					20,08			
221		Ундинское	село	Унда	618,00	1 297,28	142,70				142,70				13,50	19,26				43,90					79,53			
222		Ундино-Посельское	село	Ундино-Поселье	621,00	1 303,58	143,39				143,39				13,50	19,36				44,12					79,92			
223		Подойницынское	село	Ургучан	111,00	233,01	25,63				25,63				13,50	3,46				7,89					14,29			
224		Жидкинское	село	Усть-Ягье	51,00	107,06	11,78				11,78				13,50	1,59				3,62					6,56			
225	10	**Газимуро-Заводский муниципальный округ Забайкальского края**			**7 885,00**	**23 482,40**	**2 583,06**	МПС, мощностью 20000 т/год	с.Газимуровский Завод	51.579758, 118.359259	**2 583,06**	МСК, мощностью 55000 т/год	Нерчинский МР, 75:12:420102:373	51.998042, 116.664996		**348,71**	Участок компостирования, мощностью 13700 т/год	Нерчинский МР, 75:12:420102:373	51.998042, 116.664996	794,70					**1 439,65**	Полигон ТКО	Нерчинский МР, 75:12:420102:373	51.998042, 116.664996
226		Батаканское	село	Батакан	284,00	624,55	68,70				68,70				13,50	9,27				21,14					38,29			
227		Кактолгинское	село	Будюмкан	165,00	362,85	39,91				39,91				13,50	5,39				12,28					22,25			
228		Буруканское	село	Бура	41,00	90,16	9,92				9,92				13,50	1,34				3,05					5,53			
229		Буруканское	село	Бурукан	250,00	549,78	60,48				60,48				13,50	8,16				18,61					33,71			
230		Солнеченское	село	Верхнее Солонечное	163,00	358,46	39,43				39,43				13,50	5,32				12,13					21,98			
231		Трубачевское	село	Газимурские Кавыкучи	93,00	204,52	22,50				22,50				13,50	3,04				6,92					12,54			
232		Газимуро-Заводское	село	Газимурский Завод	2 420,00	9 192,32	1 011,16				1 011,16				13,50	136,51				311,09					563,56			
233		Трубачевское	село	Догье	57,00	125,35	13,79				13,79				13,50	1,86				4,24					7,68			
234		Батаканское	село	Закаменная	56,00	123,15	13,55				13,55				13,50	1,83				4,17					7,55			
235		Зеренское	село	Зерен	212,00	466,21	51,28				51,28				13,50	6,92				15,78					28,58			
236		Газимуро-Заводское	село	Игдоча	195,00	428,83	47,17				47,17				13,50	6,37				14,51					26,29			
237		Кактолгинское	село	Кактолга	289,00	635,55	69,91				69,91				13,50	9,44				21,51					38,96			
238		Ушмунское	село	Калдага	64,00	140,74	15,48				15,48				13,50	2,09				4,76					8,63			
239		Газимуро-Заводское	село	Корабль	75,00	164,93	18,14				18,14				13,50	2,45				5,58					10,11			
240		Буруканское	село	Кунгара	49,00	107,76	11,85				11,85				13,50	1,60				3,65					6,61			
241		Батаканское	село	Курлея	3,00	6,60	0,73				0,73				13,50	0,10				0,22					0,40			
242		Буруканское	село	Куриомдюкан	44,00	96,76	10,64				10,64				13,50	1,44				3,27					5,93			
243		Батаканское	село	Луговское	165,00	362,85	39,91				39,91				13,50	5,39				12,28					22,25			
244		Новоширокинское	поселок	Новоширокинский	947,00	3 597,16	395,69				395,69				13,50	53,42				121,74					220,53			
245		Батаканское	село	Новый Батакан	112,00	246,30	27,09				27,09				13,50	3,66				8,34					15,10			
246		Газимуро-Заводское	село	Павловск	91,00	200,12	22,01				22,01				13,50	2,97				6,77					12,27			
247		Солнеченское	населенный пункт	Рудник Солонечный	345,00	896,64	98,63				98,63				13,50	13,32				30,34					54,97			
248		Солнеченское	село	Солонцы	18,00	39,58	4,35				4,35				13,50	0,59				1,34					2,43			
249		Газимуро-Заводское	село	Тайна	424,00	1 101,96	121,22				121,22				13,50	16,36				37,29					67,56			
250		Трубачевское	село	Трубачево	379,00	985,01	108,35				108,35				13,50	14,63				33,34					60,39			

№ п/п	№	Наименование муниципального образования	Вид населенного пункта	Наименование населенного пункта	Численность населения	ИТОГО количество производимых отходов (куб.м)	ИТОГО количество производимых отходов (т)	Объект перегрузки			Количество отходов, поступающих на обработку (т)	Объект обработки			% выборки ВМР	Количество выбранных ВМР	Объект утилизации (производства грунта)			Количество утилизированных отходов	Объект утилизации (производства топлива)			Количество утилизированных отходов	Количество отходов, поступающих на захоронение	Объект размещения		
								Наименование	Адрес	Координаты		Наименование	Адрес	Координаты			Наименование	Адрес	Координаты		Наименование	Адрес	Координаты			Наименование	Адрес	Координаты
251		Кактолгинское	село	Урюпино	1,00	2,20	0,24				0,24				13,50	0,03				0,07					0,13			
252		Ушмунское	село	Ушмун	417,00	1 083,77	119,21				119,21				13,50	16,09				36,68					66,44			
253		Зеренское	село	Хайкан	8,00	17,59	1,94				1,94				13,50	0,26				0,60					1,08			
254		Новоширокинское	село	Широкая	329,00	855,06	94,06				94,06				13,50	12,70				28,94					52,42			
255		Газимуро-Заводское	село	Ямкун	189,00	415,63	45,72				45,72				13,50	6,17				14,07					25,48			
256	11	**Забайкальский муниципальный округ Забайкальского края**			**19 300,00**	**54 929,32**	**6 042,23**				**6 042,23**	МСК, мощностью 50000 т/год, МКП "ДорСервис"	г.Краснокаменск, 75:09:300301:115	50.112712, 117.939486		**815,70**									**5 226,52**	Полигон ТКО, МКП "ДорСервис"	г.Краснокаменск, 75:09:300301:1	50.113150, 117.941016
257		Забайкальское	пгт	Забайкальск	13 347,00	40 024,98	4 402,75				4 402,75				13,50	594,37									3 808,38			
258		Арбагатуйское	село	Абагайтуй	403,00	845,96	93,06				93,06				13,50	12,56									80,49			
259		Красновеликанское	село	Арабатук	74,00	155,34	17,09				17,09				13,50	2,31									14,78			
260		Билитуйское	елок при стан	Билитуй	1 455,00	3 926,93	431,96				431,96				13,50	58,31									373,65			
261		Даурское	елок при стан	Даурия	2 560,00	6 909,24	760,02				760,02				13,50	102,60									657,41			
262		Красновеликанское	поселок	Красный Великан	254,00	533,19	58,65				58,65				13,50	7,92									50,73			
263		Забайкальское	елок при стан	Мациевская	56,00	117,55	12,93				12,93				13,50	1,75									11,19			
264		Рудник-Абагатуйское	населенный пункт	Рудник Абагатуй	130,00	272,89	30,02				30,02				13,50	4,05									25,97			
265		Красновеликанское	поселок	Семиозерье	18,00	37,78	4,16				4,16				13,50	0,56									3,60			
266		Степное	поселок	Степной	332,00	696,92	76,66				76,66				13,50	10,35									66,31			
267		Черно-Озерское	елок при стан	Харанор	671,00	1 408,54	154,94				154,94				13,50	20,92									134,02			
268	12	**Каларский муниципальный округ Забайкальского края**			**7 207,00**	**20 731,30**	**2 280,44**									**0,00**									**2 280,44**	Свалка ТКО	пгт.Новая Чара, 75:28:470101:243	53.696141, 119.831738
269			пгт	Новая Чара	4 025,00	12 070,17	1 327,72									0,00									1 327,72			
270			поселок при станции	Икабья	344,00	722,11	79,43									0,00									79,43			
271			поселок при станции	Куанда	1 138,00	3 298,88	362,88									0,00									362,88	Свалка ТКО	п.ст.Куанда, 75:25:190101:613, 75:25:190101:320	56.334700, 116.115300
272			село	Кюсть-Кемда	108,00	226,71	24,94									0,00									24,94			
273			село	Неляты	17,00	35,69	3,93									0,00									3,93			
274			село	Средний Калар	23,00	48,28	5,31									0,00									5,31			
275			село	Чапо-Олого	96,00	201,52	22,17									0,00									22,17			
276			село	Чара	1 340,00	3 884,45	427,29									0,00									427,29			
277			поселок	Удокан	116,00	243,50	26,79									0,00									26,79			
278	13	**Калганский муниципальный округ Забайкальского края**			**5 488,00**	**12 585,76**	**1 384,43**	МПС, мощностью 4500 т/год	с.Калга	50.929232, 118.939714	**1 384,43**	МСК, мощностью 50000 т/год, МКП "ДорСервис"	г.Краснокаменск, 75:09:300301:115	50.112712, 117.939486		**186,90**									**1 197,54**	Полигон ТКО, МКП "ДорСервис"	г.Краснокаменск, 75:09:300301:1	50.113150, 117.941016
279		Буринский	село	Бура	315,00	661,24	72,74				72,74				13,50	9,82									62,92			
280		Буринский	село	Бура 1-я	156,00	327,47	36,02				36,02				13,50	4,86									31,16			
281		Верхне-Калгуканское	село	Верхний Калгукан	231,00	484,91	53,34				53,34				13,50	7,20									46,14			
282		Доновское	село	Доно	170,00	356,86	39,25				39,25				13,50	5,30									33,95			
283		Доновское	село	Доно 1-е	328,00	688,52	75,74				75,74				13,50	10,22									65,51			
284		Шивиинское	село	Запокровский	7,00	14,69	1,62				1,62				13,50	0,22									1,40			
285		Кадаинское	село	Кадая	312,00	654,94	72,04				72,04				13,50	9,73									62,32			
286		Кадаинское	село	Кадая 1-я	265,00	556,28	61,19				61,19				13,50	8,26									52,93			
287		Калганское	село	Калга	2 132,00	5 540,98	609,51				609,51				13,50	82,28									527,22			
288		Козловское	село	Козлово	136,00	285,49	31,40				31,40				13,50	4,24									27,16			
289		Нижне-Калгуканское	село	Нижний Калгукан	148,00	310,68	34,17				34,17				13,50	4,61									29,56			
290		Нижне-Калгуканское	село	Нижний Калкукан 1-й	260,00	545,78	60,04				60,04				13,50	8,10									51,93			
291		Средне-Борзинское	село	Средняя Борзя	289,00	606,66	66,73				66,73				13,50	9,01									57,72			
292		Чингильтуйское	село	Чингильтуй	241,00	505,90	55,65				55,65				13,50	7,51									48,14			
293		Чупровское	село	Чупрово	386,00	810,28	89,13				89,13				13,50	12,03									77,10			
294		Шивиинское	село	Шивия	112,00	235,11	25,86				25,86				13,50	3,49									22,37			
295	14	**Краснокаменский муниципальный округ Забайкальского края**			**55 782,00**	**137 717,49**	**15 148,92**				**15 148,92**	МСК, мощностью 50000 т/год, МКП "ДорСервис"	г.Краснокаменск, 75:09:300301:115	50.112712, 117.939486		**2 045,10**									**13 103,82**	Полигон ТКО, МКП "ДорСервис"	г.Краснокаменск, 75:09:300301:1	50.113150, 117.941016
296		Краснокаменское	город	Краснокаменск	51 576,00	128 888,42	14 177,73				14 177,73				13,50	1 913,99									12 263,73			
297		Ковылинское	поселок при станции	Арамогойтуй	62,00	130,15	14,32				14,32				13,50	1,93									12,38			
298		Богдановское	село	Богдановка	372,00	780,89	85,90				85,90				13,50	11,60									74,30			
299		Среднеаргунское	село	Брусиловка	18,00	37,78	4,16				4,16				13,50	0,56									3,60			
300		Кайластуйское	село	Кайластуй	347,00	728,41	80,12				80,12				13,50	10,82									69,31			
301		Капцегайтуйское	село	Капцегайтуй	254,00	533,19	58,65				58,65				13,50	7,92									50,73			
302		Ковылинское	поселок	Ковыли	445,00	934,13	102,75				102,75				13,50	13,87									88,88			
303		Юбилейненское	поселок	Куйтун	169,00	354,76	39,02				39,02				13,50	5,27									33,76			
304		Маргуцекское	село	Маргуцек	565,00	1 186,03	130,46				130,46				13,50	17,61									112,85			
305		Соктуй-Милозанское	село	Соктуй-Милозан	303,00	636,05	69,97				69,97				13,50	9,45									60,52			
306		Среднеаргунское	село	Среднеаргунск	175,00	367,35	40,41				40,41				13,50	5,46									34,95			
307		Целиннинское	поселок при станции	Урулюнгуй	-	0,00	0,00				0,00				13,50	0,00									0,00			
308		Целиннинское	поселок	Целинный	1 100,00	2 309,08	254,00				254,00				13,50	34,29									219,71			
309		Юбилейненское	поселок	Юбилейный	396,00	831,27	91,44				91,44				13,50	12,34									79,10			
310	15	**Могочинский муниципальный округ Забайкальского края**			**20 767,00**	**57 360,25**	**6 309,63**	МПС, мощностью 5500 т/год	г.Могоча	53.719106, 119.79708	**6 309,63**	МСК, мощностью 55000 т/год	Нерчинский МР, 75:12:420102:373	51.998042, 116.664996		851,80	Участок компостирования, мощностью 13700 т/год	Нерчинский МР, 75:12:420102:373	51.998042, 116.664996	1 941,21					**3 516,61**	Полигон ТКО	Нерчинский МР, 75:12:420102:373	51.998042, 116.664996
311		Амазарское	пгт	Амазар	1 900,00	4 938,02	543,18				543,18				13,50	73,33				167,12					302,74			
312		Давендинское	пгт	Давенда	559,00	1 173,43	129,08				129,08				13,50	17,43				39,71					71,94			
313		Ксеньевское	пгт	Итака	168,00	352,66	38,79				38,79				13,50	5,24				11,93					21,62			
314		Ключевское	пгт	Ключевский	880,00	1 847,26	203,20				203,20				13,50	27,43				62,52					113,25			
315		Ксеньевское	пгт	Ксеньевка	2 365,00	6 146,54	676,12				676,12				13,50	91,28				208,01					376,83			
316		Могочинское	пгт	Могоча	12 091,00	36 258,49	3 988,43				3 988,43				13,50	538,44				1 227,08					2 222,92			
317		Семиозеринское	село	Аникино	-	0,00	0,00				0,00				13,50	0,00				0,00					0,00			
318		Могочинское	поселок при станции	Артеушка	78,00	163,73	18,01				18,01				13,50	2,43				5,54					10,04			
319		Амазарское	станция	Блок-Пост Красавка	-	0,00	0,00				0,00				13,50	0,00				0,00					0,00			
320		Амазарское	станция	Блок-Пост Потайка	2,00	4,20	0,46				0,46				13,50	0,06				0,14					0,26			
321		Амазарское	станция	Блок-Пост Тетеркин Ключ	-	0,00	0,00				0,00				13,50	0,00				0,00					0,00			
322		Амазарское	станция	Блок-Пост Утени	-	0,00	0,00				0,00				13,50	0,00				0,00					0,00			
323		Амазарское	поселок при станции	Германовский	-	0,00	0,00				0,00				13,50	0,00				0,00					0,00			
324		Ксеньевское	поселок	Горький	-	0,00	0,00				0,00				13,50	0,00				0,00					0,00			
325		Сбегинское	село	Джелонда	89,00	186,83	20,55				20,55				13,50	2,77				6,32					11,45			
326		Амазарское	поселок при станции	Жанна	10,00	20,99	2,31				2,31				13,50	0,31				0,71					1,29			
327		Ксеньевское	поселок при станции	Кендагиры	22,00	46,18	5,08				5,08				13,50	0,69				1,56					2,83			
328		Ксеньевское	поселок при станции	Кислый Ключ	20,00	41,98	4,62				4,62				13,50	0,62				1,42					2,57			
329		Амазарское	поселок при станции	Колокольный	6,00	12,59	1,39				1,39				13,50	0,19				0,43					0,77			
330		Давендинское	село	Кудеча	185,00	388,34	42,72				42,72				13,50	5,77				13,14					23,81			
331		Амазарское	поселок при станции	Малоковали	6,00	12,59	1,39				1,39				13,50	0,19				0,43					0,77			
332		Сбегинское	поселок при станции	Нанагры	23,00	48,28	5,31				5,31				13,50	0,72				1,63					2,96			
333		Могочинское	поселок при станции	Пеньковая	5,00	10,50	1,15				1,15				13,50	0,16				0,36					0,64			
334		Амазарское	село	Покровка	-	0,00	0,00				0,00				13,50	0,00				0,00					0,00			
335		Могочинское	поселок при станции	Раздольное	5,00	10,50	1,15				1,15				13,50	0,16				0,36					0,64			
336		Сбегинское	поселок при станции	Сбега	1 083,00	3 031,19	333,43				333,43				13,50	45,01				102,58					185,83			
337		Семиозеринское	поселок при станции	Семиозерный	683,00	1 433,73	157,71				157,71				13,50	21,29				48,52					87,90			
338		Семиозеринское	поселок при станции	Таптугары	356,00	747,30	82,20				82,20				13,50	11,10				25,29					45,82			
339		Сбегинское	поселок при станции	Темная	13,00	27,29	3,00				3,00				13,50	0,41				0,92					1,67			
340		Семиозеринское	село	Часовая	1,00	2,10	0,23				0,23				13,50	0,03				0,07					0,13			
341		Могочинское	село	Чалдонка	211,00	442,92	48,72				48,72				13,50	6,58				14,99					27,15			
342		Амазарское	поселок при станции	Чичатка	6,00	12,59	1,39				1,39				13,50	0,19				0,43					0,77			
343	16	**Нерчинско-Заводский муниципальный округ Забайкальского края**			**6 903,00**	**15 745,80**	**1 732,04**	МПС, мощностью 4500 т/год	с.Калга	50.929232, 118.939714	**1 732,04**	МСК, мощностью 50000 т/год, МКП "ДорСервис"	г.Краснокаменск, 75:09:300301:115	50.112712, 117.939486		**233,83**									**1 498,21**	Полигон ТКО, МКП "ДорСервис"	г.Краснокаменск, 75:09:300301:1	50.113150, 117.941016

№ п/п	№	Наименование муниципального образования	Вид населенного пункта	Наименование населенного пункта	Численность населения	ИТОГО количество производимых отходов (куб.м)	ИТОГО количество производимых отходов (т)	Объект перегрузки			Количество отходов, поступающих на обработку (т)	Объект обработки			% выборки ВМР	Количество выбранных ВМР	Объект утилизации (производства грунта)			Количество утилизированных отходов	Объект утилизации (производства топлива)			Количество утилизированных отходов	Количество отходов, поступающих на захоронение	Объект размещения		
								Наименование	Адрес	Координаты		Наименование	Адрес	Координаты			Наименование	Адрес	Координаты		Наименование	Адрес	Координаты			Наименование	Адрес	Координаты
344		Аргунское	село	Аргунск	284,00	596,16	65,58				65,58				13,50	8,85									56,72			
345		Ивановское	село	Байка	179,00	375,75	41,33				41,33				13,50	5,58									35,75			
346		Больше-Зерентуйское	село	Большой Зерентуй	530,00	1 112,55	122,38				122,38				13,50	16,52									105,86			
347		Будодурийское	село	Буддуруй 1-й	192,00	403,04	44,33				44,33				13,50	5,99									38,35			
348		Будодурийское	село	Буддуруй 2-й	51,00	107,06	11,78				11,78				13,50	1,59									10,19			
349		Георгиевское	село	Георгиевка	175,00	367,25	40,41				40,41				13,50	5,46									34,95			
350		Горбуновское	село	Горбуновка	183,00	384,15	42,26				42,26				13,50	5,70									36,55			
351		Горно-Зерентуйское	село	Горный Зерентуй	593,00	1 244,80	136,93				136,93				13,50	18,49									118,44			
352		Аргунское	село	Домасово	101,00	212,02	23,32				23,32				13,50	3,15									20,17			
353		Больше-Зерентуйское	село	Золотоноша	61,00	128,05	14,09				14,09				13,50	1,90									12,18			
354		Ивановское	село	Ивановка	336,00	705,32	77,58				77,58				13,50	10,47									67,11			
355		Аргунское	село	Ишага	194,00	407,24	44,80				44,80				13,50	6,05									38,75			
356		Михайловское	село	Михайловка	492,00	1 032,79	113,61				113,61				13,50	15,34									98,27			
357		Михайловское	поселок	Михайловский Участок	8,00	16,79	1,85				1,85				13,50	0,25									1,60			
358		Нерчинско-Заводское	село	Нерчинский Завод	1 794,00	5 021,19	552,33				552,33				13,50	74,56									477,77			
359		Олочинское	село	Олочи	308,00	646,54	71,12				71,12				13,50	9,60									61,52			
360		Больше-Зерентуйское	село	Поперечный Зерентуй	-	0,00	0,00				0,00				13,50	0,00									0,00			
361		Аргунское	село	Середняя	67,00	140,64	15,47				15,47				13,50	2,09									13,38			
362		Широковское	село	Солонечная	13,00	27,29	3,00				3,00				13,50	0,41									2,60			
363		Уров-Ключевское	село	Уровские Ключи	227,00	476,51	52,42				52,42				13,50	7,08									45,34			
364		Чашино-Ильдиканское	село	Чашино-Ильдикан	229,00	480,71	52,88				52,88				13,50	7,14									45,74			
365		Будодурийское	село	Чалбучи-Килга	153,00	321,17	35,33				35,33				13,50	4,77									30,56			
366		Широковское	село	Широкая	318,00	667,53	73,43				73,43				13,50	9,91									63,52			
367		Явленское	село	Явленка	415,00	871,15	95,83				95,83				13,50	12,94									82,89			
368	17	**Ононский муниципальный округ Забайкальского края**			**8 214,00**	**18 147,90**	**1 996,27**	МПС, мощностью 20000 т/год	пгт Атинское	51.078375, 114.550482	**1 996,27**	МСК, мощностью 100000 т/год	Улетовский МР, 75:19:440204:409	51.399311, 112.464056		269,50	Участок компостирования, мощностью 25000 т/год	Улетовский МР, 75:19:440204:409	51.399311, 112.464056	696,02	Участок производства топлива, мощностью 10000 т/год	Улетовский МР, 75:19:440204:409	51.399311, 112.464056	278,41	752,34	Полигон ТКО	Улетовский МР, 75:19:440204:409	51.399311, 112.464056
369		Буйлэсанское	село	Байн-Цаган	41,00	86,07	9,47				9,47				13,50	1,28				3,30				1,32	3,57			
370		Большевистское	село	Большевик	280,00	587,76	64,65				64,65				13,50	8,73				22,54				9,02	24,37			
371		Буйлэсанское	село	Буйлэсан	352,00	738,90	81,28				81,28				13,50	10,97				28,34				11,34	30,63			
372		Верхнечасучейское	село	Верхний Цасучей	1 026,00	2 153,74	236,91				236,91				13,50	31,98				82,60				33,04	89,29			
373		Новозоринское	село	Заря	123,00	258,20	28,40				28,40				13,50	3,83				9,90				3,96	10,70			
374		Чиндантское	село	Ивараз	113,00	237,21	26,09				26,09				13,50	3,52				9,10				3,64	9,83			
375		Ималкинское	село	Красная Ималка	302,00	633,95	69,73				69,73				13,50	9,41				24,31				9,73	26,28			
376		Большевистское	село	Кубухай	287,00	602,46	66,27				66,27				13,50	8,95				23,11				9,24	24,98			
377		Кулусутайское	село	Кулусутай	277,00	581,47	63,96				63,96				13,50	8,63				22,30				8,92	24,11			
378		Тут-Халтуйское	село	Куранжа	97,00	203,62	22,40				22,40				13,50	3,02				7,81				3,12	8,44			
379		Кулусутайское	село	Нижний Кулусутай	198,00	415,63	45,72				45,72				13,50	6,17				15,94				6,38	17,23			
380		Нижнечасучейское	село	Нижний Цасучей	2 516,00	6 186,88	680,56				680,56				13,50	91,88				237,28				94,91	256,48			
381		Дурулгуйское	село	Новый Дурулгуй	660,00	1 385,45	152,40				152,40				13,50	20,57				53,14				21,25	57,44			
382		Новозоринское	село	Новая Заря	449,00	942,52	103,68				103,68				13,50	14,00				36,15				14,46	39,07			
383		Дурулгуйское	село	Старый Дурулгуй	100,00	209,92	23,09				23,09				13,50	3,12				8,05				3,22	8,70			
384		Чиндантское	село	Старый Чиндант	59,00	123,85	13,62				13,62				13,50	1,84				4,75				1,90	5,13			
385		Тут-Халтуйское	село	Тут-Халтуй	279,00	585,67	64,42				64,42				13,50	8,70				22,46				8,98	24,28			
386		Холуй-Базинское	село	Усть-Борзя	213,00	447,12	49,18				49,18				13,50	6,64				17,15				6,86	18,54			
387		Большевистское	село	Усть-Лиска	75,00	157,44	17,32				17,32				13,50	2,34				6,04				2,42	6,53			
388		Ималкинское	село	Усть-Ималка	68,00	142,74	15,70				15,70				13,50	2,12				5,47				2,19	5,92			
389		Большевистское	село	Урта-Харгана	31,00	65,07	7,16				7,16				13,50	0,97				2,50				1,00	2,70			
390		Холуй-Базинское	село	Холуй-База	203,00	426,13	46,87				46,87				13,50	6,33				16,34				6,54	17,67			
391		Чиндантское	село	Чиндант 1-й	465,00	976,11	107,37				107,37				13,50	14,50				37,44				14,97	40,47			
392	18	**Петровск-Забайкальский муниципальный округ Забайкальского края**			**29 049,00**	**69 469,66**	**7 641,66**				**7 641,66**	МСК, мощностью 20000 т/год	Петровск-Забайкальский МР, 75:16:500101:320	51.163152, 108.965973		**1 031,62**									**6 610,04**	Полигон ТКО	Петровск-Забайкальский МР, 75:16:500101:320	51.163152, 108.965973
393		ГО Петров-Забайкальский	город	Петровск-Забайкальский	14 473,00	37 904,09	4 169,45				4 169,45				13,50	562,88									3 606,57			
394		Новопавловское	пгт	Новопавловка	2 708,00	5 955,22	655,07				655,07				13,50	88,43									566,64			
395		Малетинское	село	Алентуй	80,00	167,93	18,47				18,47				13,50	2,49									15,98			
396		Балягинское	село	Баляга	2 220,00	4 882,05	537,03				537,03				13,50	72,50									464,53			
397		Баляго-Катангарское	село	Баляга-Катангар	45,00	94,46	10,39				10,39				13,50	1,40									8,99			
398		Балягинское	село	Голяткино	112,00	235,11	25,86				25,86				13,50	3,49									22,37			
399		Зутмарское	село	Зутмара	222,00	466,01	51,26				51,26				13,50	6,92									44,34			
400		Катаевское	село	Кандобаево	14,00	29,39	3,23				3,23				13,50	0,44									2,80			
401		Катаевское	село	Катаево	508,00	1 066,37	117,30				117,30				13,50	15,84									101,47			
402		Катангорское	село	Катангар	88,00	184,73	20,32				20,32				13,50	2,74									17,58			
403		Песчанское	село	Красная Долина	111,00	233,01	25,63				25,63				13,50	3,46									22,17			
404		Катангорское	село	Кукун	1,00	2,10	0,23				0,23				13,50	0,03									0,20			
405		Балягинское	село	Кули	135,00	283,39	31,17				31,17				13,50	4,21									26,96			
406		Катангорское	населенный пункт	Лесоучасток Катангар	171,00	358,96	39,49				39,49				13,50	5,33									34,15			
407		Малетинское	село	Малета	2 198,00	4 833,67	531,70				531,70				13,50	71,78									459,92			
408		Тарбагатайское	село	Нижний Тарбагатай	337,00	707,42	77,82				77,82				13,50	10,51									67,31			
409		Песчанское	село	Новая Зардама	51,00	107,06	11,78				11,78				13,50	1,59									10,19			
410		Малетинское	село	Новоникольское	1,00	2,10	0,23				0,23				13,50	0,03									0,20			
411		Новопавловское	село	Новопавловское	330,00	692,72	76,20				76,20				13,50	10,29									65,91			
412		Катаевское	село	Обор	152,00	319,07	35,10				35,10				13,50	4,74									30,36			
413		Катангорское	село	Орсук	173,00	363,15	39,95				39,95				13,50	5,39									34,55			
414		Песчанское	село	Пески	346,00	726,31	79,89				79,89				13,50	10,79									69,11			
415		Малетинское	село	Сохотой	92,00	193,12	21,24				21,24				13,50	2,87									18,38			
416		Песчанское	село	Старая Зардама	-	0,00	0,00				0,00				13,50	0,00									0,00			
417		Тарбагатайское	село	Тарбагатай	1 255,00	2 759,96	303,59				303,59				13,50	40,98									262,60			
418		Толбагинское	село	Толбага	447,00	938,32	103,22				103,22				13,50	13,93									89,28			
419		Усть-Оборское	село	Усть-Обор	761,00	1 597,46	175,72				175,72				13,50	23,72									152,00			
420		Хараузское	село	Харауз	713,00	1 496,70	164,64				164,64				13,50	22,23									142,41			
421		Хохотуйское	село	Хохотуй	1 305,00	2 869,85	315,68				315,68				13,50	42,62									273,07			
422	19	**Приаргунский муниципальный округ Забайкальского края**			**15 082,00**	**36 232,58**	**3 985,58**	МПС, мощностью 3500 т/год	пгт Приаргунск	50.332994, 119.096151	**3 985,58**	МСК, мощностью 50000 т/год, МКП "ДорСервис"	г.Краснокаменск, 75:09:300301:115	50.112712, 117.939486		**538,05**									**3 447,53**	Полигон ТКО, МКП "ДорСервис"	г.Краснокаменск, 75:09:300301:1	50.113150, 117.941016
423		Кличкинское	пгт	Кличка	988,00	2 172,73	239,00				239,00				13,50	32,27									206,74			
424		Приаргунское	пгт	Приаргунск	6 897,00	18 890,22	2 077,92				2 077,92				13,50	280,52									1 797,40			
425		Быркинское	село	Бырка	257,00	539,48	59,34				59,34				13,50	8,01									51,33			
426		Пограничнинское	поселок	Верея	5,00	10,50	1,15				1,15				13,50	0,16									1,00			
427		Усть-Тасуркайское	село	Верхний Тасуркай	164,00	344,26	37,87				37,87				13,50	5,11									32,76			
428		Достатуйское	село	Восточный Досатуй	270,00	566,77	62,35				62,35				13,50	8,42									53,93			
429		Погадаевское	село	Горда	40,00	83,97	9,24				9,24				13,50	1,25									7,99			
430		Достатуйское	поселок	Досатуй	452,00	948,82	104,37				104,37				13,50	14,09									90,28			
431		Дуройское	село	Дурой	405,00	850,16	93,52				93,52				13,50	12,62									80,89			
432		Дуройское	село	Дурой 1-й	92,00	193,12	21,24				21,24				13,50	2,87									18,38			
433		Зоргольское	село	Зоргол	301,00	631,85	69,50				69,50				13,50	9,38									60,12			
434		Молодежнинское	село	Кутун	53,00	111,26	12,24				12,24				13,50	1,65									10,59			
435		Молодежнинское	поселок	Молодежный	826,00	1 733,91	190,73				190,73				13,50	25,75									164,98			
436		Зоргольское	село	Нижний Зоргол	134,00	281,29	30,94				30,94				13,50	4,18									26,76			
437		Быркинское	село	Новая Бырка	280,00	587,76	64,65				64,65				13,50	8,73									55,93			
438		Погадаевское	село	Новое Погадаево	202,00	424,03	46,64				46,64				13,50	6,30									40,35			
439		Усть-Тасуркайское	село	Новониколаевка	154,00	323,27	35,56				35,56				13,50	4,80									30,76			
440		Новоцурухайтуйское	село	Новоцурухайтуй	620,00	1 363,45	149,98				149,98				13,50	20,25									129,73			
441		Пограничнинское	поселок	Горинск	132,00	277,09	30,48				30,48				13,50	4,11									26,37			
442		Погадаевское	село	Погадаево	177,00	371,55	40,87				40,87				13,50	5,52									35,35			
443		Пограничнинское	поселок	Пограничный	221,00	463,91	51,03				51,03				13,50	6,89									44,14			
444		Пограничнинское	поселок	Пограничный 1-й	126,00	264,49	29,09				29,09				13,50	3,93									25,17			
445		Быркинское	село	Селинда	105,00	220,41	24,25				24,25				13,50	3,27									20,97			
446		Достатуйское	село	Станция-Досатуй	260,00	545,78	60,04				60,04				13,50	8,10									51,93			
447		Староцурухайтуйское	село	Староцурухайтуй	393,00	824,97	90,75				90,75				13,50	12,25									78,50			
448		Староцурухайтуйское	село	Староцурухайтуй 1-й	235,00	493,30	54,26				54,26				13,50	7,33									46,94			
449		Пограничнинское	село	Талман-Борзя	229,00	480,71	52,88				52,88				13,50	7,14									45,74			
450		Новоцурухайтуйское	село	Улан	207,00	434,53	47,80				47,80				13,50	6,45									41,35			
451		Урулюнгуйское	село	Урулюнгуй	403,00	845,96	93,06				93,06				13,50	12,56									80,49			
452		Урулюнгуйское	село	Урулюнгуй 1-й	156,00	327,47	36,02				36,02				13,50	4,86									31,16			
453		Усть-Тасуркайское	село	Усть-Тасуркай	298,00	625,55	68,81				68,81				13,50	9,29									59,52			
454	20	**Тунгокоченский муниципальный округ Забайкальского края**			**9 508,00**	**20 620,45**	**2 268,25**	МПС, мощностью 2500 т/год	пгт Вершино-Дарасунский	52.350231, 115.597357	**2 268,25**	МСК, мощностью 55000 т/год	Нерчинский МР, 75:12:420102:373	51.998042, 116.664996		306,21	Участок компостирования, мощностью 13700 т/год	Нерчинский МР, 75:12:420102:373	51.998042, 116.664996	697,85					**1 264,19**	Полигон ТКО	Нерчинский МР, 75:12:420102:373	51.998042, 116.664996
455		Вершино-Дарасунское	пгт	Вершино-Дарасунский	4 766,00	10 481,01	1 152,91				1 152,91				13,50	155,64				354,70					642,56			
456		Кыкерское	село	Акима	178,00	373,65	41,10				41,10				13,50	5,55				12,65					22,91			
457		Нижнестанское	село	Бутыка	46,00	96,56	10,62				10,62				13,50	1,43				3,27					5,92			
458		Верх-Усуглинское	село	Верх-Усугли	1 853,00	4 074,97	448,25				448,25				13,50	60,51				137,91					249,83			
459		Межеленная территория	село	Зеленое Озеро	25,00	52,48	5,77				5,77				13,50	0,78				1,78					3,22			
460		Кыкерское	село	Кыкер	359,00	753,60	82,90				82,90				13,50	11,19				25,50					46,20			

№ п/п	№	Наименование муниципального образования	Вид населенного пункта	Наименование населенного пункта	Численность населения	ИТОГО количество производимых отходов (куб.м)	ИТОГО количество производимых отходов (т)	Объект перегрузки			Количество отходов, поступающих на обработку (т)	Объект обработки			% выборки ВМР	Количество выбранных ВМР	Объект утилизации (производства грунта)			Количество утилизированных отходов	Объект утилизации (производства топлива)			Количество утилизированных отходов	Количество отходов, поступающих на захоронение	Объект размещения		
								Наименование	Адрес	Координаты		Наименование	Адрес	Координаты			Наименование	Адрес	Координаты		Наименование	Адрес	Координаты			Наименование	Адрес	Координаты
461		Межселенная территория	село	Красный Яр	43,00	90,26	9,93				9,93				13,50	1,34				3,05					5,53			
462		Нижнестанское	село	Нижний Стан	497,00	1 043,28	114,76				114,76				13,50	15,49				35,31					63,96			
463		Вершинно-Дарасунское	поселок	Светлый	6,00	12,59	1,39				1,39				13,50	0,19				0,43					0,77			
464		Нижнестанское	село	Сухайтуй	16,00	33,59	3,69				3,69				13,50	0,50				1,14					2,06			
465		Тунгокочинское	село	Тунгокочен	678,00	1 423,23	156,56				156,56				13,50	21,13				48,17					87,25			
466		Усуглинское	село	Ульдурга	97,00	203,62	22,40				22,40				13,50	3,02				6,89					12,48			
467		Усть-Каренгинское	село	Усть-Каренга	143,00	300,18	33,02				33,02				13,50	4,46				10,16					18,40			
468		Усуглинское	село	Усугли	617,00	1 295,18	142,47				142,47				13,50	19,23				43,83					79,40			
469		Нижнестанское	село	Халтуй	111,00	233,01	25,63				25,63				13,50	3,46				7,89					14,29			
470		Нижнестанское	село	Цагакшино	-	0,00	0,00				0,00				13,50	0,00				0,00					0,00			
471		Межселенная территория	село	Юмурчен	73,00	153,24	16,86				16,86				13,50	2,28				5,19					9,39			
472	**21**	**Улетовский муниципальный округ Забайкальского края**			**16 787,00**	**37 313,27**	**4 104,46**				**4 104,46**	МСК, мощностью 100000 т/год	Улетовский МР, 75:19:440204:409	51.399311, 112.464056		554,10	Участок компостирования, мощностью 25000 т/год	Улетовский МР, 75:19:440204:409	51.399311, 112.464056	1 431,07	Участок производства топлива, мощностью 10000 т/год	Улетовский МР, 75:19:440204:409	51.399311, 112.464056	572,43	1 546,86	Полигон ТКО	Улетовский МР, 75:19:440204:409	51.399311, 112.464056
473			пгт	Дровяная	2 965,00	8 298,68	912,85				912,85				13,50	123,24				318,28				127,31	344,03			
474			село	Аблатукан	106,00	222,51	24,48				24,48				13,50	3,30				8,53				3,41	9,22			
475			село	Аблатуйский Бор	464,00	974,01	107,14				107,14				13,50	14,46				37,36				14,94	40,38			
476			село	Арей	106,00	222,51	24,48				24,48				13,50	3,30				8,53				3,41	9,22			
477			село	Арта	540,00	1 133,55	124,69				124,69				13,50	16,83				43,47				17,39	46,99			
478			село	Бальзой	427,00	896,34	98,60				98,60				13,50	13,31				34,38				13,75	37,16			
479			станция	Голубичная	263,00	552,08	60,73				60,73				13,50	8,20				21,17				8,47	22,89			
480			село	Горека	258,00	541,58	59,57				59,57				13,50	8,04				20,77				8,31	22,45			
481			село	Горекащан	291,00	610,86	67,19				67,19				13,50	9,07				23,43				9,37	25,32			
482			село	Дешулан	175,00	367,35	40,41				40,41				13,50	5,46				14,09				5,64	15,23			
483			село	Доронинское	220,00	461,82	50,80				50,80				13,50	6,86				17,71				7,08	19,15			
484			поселок	Красная Речка	111,00	233,01	25,63				25,63				13,50	3,46				8,94				3,57	9,66			
485			поселок	Ленинский	363,00	762,00	83,82				83,82				13,50	11,32				29,22				11,69	31,59			
486			село	Николаевское	985,00	2 067,67	227,44				227,44				13,50	30,70				79,30				31,72	85,72			
487			село	Новосалия	121,00	254,00	27,94				27,94				13,50	3,77				9,74				3,90	10,53			
488			село	Новые Ключи	90,00	188,92	20,78				20,78				13,50	2,81				7,25				2,90	7,83			
489			село	Стародоронинское	268,00	562,57	61,88				61,88				13,50	8,35				21,58				8,63	23,32			
490			село	Старый Ленинск	149,00	312,77	34,41				34,41				13,50	4,64				12,00				4,80	12,97			
491			село	Танга	687,00	1 442,12	158,63				158,63				13,50	21,42				55,31				22,12	59,78			
492			село	Татаурово	651,00	1 366,55	150,32				150,32				13,50	20,29				52,41				20,96	56,65			
493			село	Улеты	6 094,00	12 792,28	1 407,15				1 407,15				13,50	189,97				490,62				196,25	530,32			
494			село	Хадакта	716,00	1 503,00	165,33				165,33				13,50	22,32				57,64				23,06	62,31			
495			село	Черемхово	377,00	791,38	87,05				87,05				13,50	11,75				30,35				12,14	32,81			
496			село	Шебартуй 2-й	106,00	222,51	24,48				24,48				13,50	3,30				8,53				3,41	9,22			
497			село	Шехолан	254,00	533,19	58,65				58,65				13,50	7,92				20,45				8,18	22,10			
498	**22**	**Шелопугинский муниципальный округ Забайкальского края**			**5 546,00**	**12 068,57**	**1 327,54**	МПС, мощностью 5000 т/год	г.Балей	51.562921, 116.553119	**1 327,54**	МСК, мощностью 55000 т/год	Нерчинский МР, 75:12:420102:373	51.998042, 116.664996		179,22	Участок компостирования, мощностью 13700 т/год	Нерчинский МР, 75:12:420102:373	51.998042, 116.664996	408,43					**739,89**	Полигон ТКО	Нерчинский МР, 75:12:420102:373	51.998042, 116.664996
499		Шелопугинское	село	Баншково	58,00	121,75	13,39				13,39				13,50	1,81				4,12					7,46			
500		Мало-Тонтойское	село	Большой Тонтой	137,00	287,58	31,63				31,63				13,50	4,27				9,73					17,63			
501		Мироновское	село	Богданово	25,00	52,48	5,77				5,77				13,50	0,78				1,78					3,22			
502		Глинянское	село	Верхний Тергень	82,00	172,13	18,93				18,93				13,50	2,56				5,83					10,55			
503		Глинянское	село	Верх-Ягье	72,00	151,14	16,63				16,63				13,50	2,24				5,11					9,27			
504		Вершинно-Шахтаминское	село	Вершинно-Шахтаминский	896,00	1 880,85	206,89				206,89				13,50	27,93				63,65					115,31			
505		Глинянское	село	Глинянка	108,00	226,71	24,94				24,94				13,50	3,37				7,67					13,90			
506		Шивинское	село	Дая	95,00	199,42	21,94				21,94				13,50	2,96				6,75					12,23			
507		Копунское	село	Давкон	172,00	361,06	39,72				39,72				13,50	5,36				12,22					22,14			
508		Мало-Тонтойское	село	Деревцово	73,00	153,24	16,86				16,86				13,50	2,28				5,19					9,39			
509		Мироновское	село	Ишкан	89,00	186,83	20,55				20,55				13,50	2,77				6,32					11,45			
510		Копунское	село	Копунь	322,00	675,93	74,35				74,35				13,50	10,04				22,88					41,44			
511		Шелопугинское	село	Куприково	40,00	83,97	9,24				9,24				13,50	1,25				2,84					5,15			
512		Шелопугинское	село	Малышево	111,00	233,01	25,63				25,63				13,50	3,46				7,89					14,29			
513		Мало-Тонтойское	село	Малый Тонтой	169,00	354,76	39,02				39,02				13,50	5,27				12,01					21,75			
514		Мироновское	село	Мироново	276,00	579,37	63,73				63,73				13,50	8,60				19,61					35,52			
515		Мироновское	село	Некрасово	52,00	109,16	12,01				12,01				13,50	1,62				3,69					6,69			
516		Нижне-Шахтаминское	село	Нижняя Шахтама	167,00	350,56	38,56				38,56				13,50	5,21				11,86					21,49			
517		Шивинское	село	Селекционная	59,00	123,85	13,62				13,62				13,50	1,84				4,19					7,59			
518		Вершинно-Шахтаминское	село	Средняя Шахтама	-	0,00	0,00				0,00				13,50	0,00				0,00					0,00			
519		Нижне-Шахтаминское	поселок	Сивачи	99,00	207,82	22,86				22,86				13,50	3,09				7,03					12,74			
520		Нижне-Шахтаминское	село	Ундинские Кавыкучи	40,00	83,97	9,24				9,24				13,50	1,25				2,84					5,15			
521		Копунское	село	Чонгуль	36,00	75,57	8,31				8,31				13,50	1,12				2,56					4,63			
522		Шелопугинское	село	Шелопугино	2 134,00	4 906,24	539,69				539,69				13,50	72,86				166,04					300,79			
523		Шивинское	село	Шивия	234,00	491,20	54,03				54,03				13,50	7,29				16,62					30,11			
524	23	**Борзинский муниципальный округ Забайкальского края**			**43 803,00**	**106 164,62**	**11 678,11**	МПС, мощностью 20000 т/год	г.Борзя	50.350539, 116.52826	**11 678,11**	МСК, мощностью 50000 т/год, МКП "ДорСервис"	г.Краснокаменск, 75:09:300301:115	50.112712, 117.939486		**1 576,54**									**10 101,56**	Полигон ТКО, МКП "ДорСервис"	г.Краснокаменск, 75:09:300301:1	50.113150, 117.941016
526			город	Борзя	29 140,00	73 403,43	8 074,38				8 074,38				13,50	1 090,04									6 984,34			
527			разъезд	Зун-Торей	97,00	203,62	22,40				22,40				13,50	3,02									19,37			
529			пгт	Шерловая Гора	9 910,00	22 783,88	2 506,23				2 506,23				13,50	338,34									2 167,89			
531			село	Акурай	276,00	579,37	63,73				63,73				13,50	8,60									55,13			
533			село	Биликтуй	174,00	365,25	40,18				40,18				13,50	5,42									34,75			
535			село	Ключевское	153,00	321,17	35,33				35,33				13,50	4,77									30,56			
537			село	Кондуй	82,00	172,13	18,93				18,93				13,50	2,56									16,38			
538			село	Контой	282,00	591,96	65,12				65,12				13,50	8,79									56,33			
539			село	Чемусово	10,00	20,99	2,31				2,31				13,50	0,31									2,00			
541			село	Курункудай	196,00	411,44	45,26				45,26				13,50	6,11									39,15			
542			село	Олдонда	48,00	100,76	11,08				11,08				13,50	1,50									9,59			
544			село	Новоборзинское	235,00	493,30	54,26				54,26				13,50	7,33									46,94			
545			село	Соктуй	29,00	60,88	6,70				6,70				13,50	0,90									5,79			
547			село	Передняя Зырка	353,00	741,00	81,51				81,51				13,50	11,00									70,51			
549			село	Приозерное	278,00	583,57	64,19				64,19				13,50	8,67									55,53			
550			село	Тасырхой	34,00	71,37	7,85				7,85				13,50	1,06									6,79			
552			село	Малый Соловьевск	127,00	266,59	29,33				29,33				13,50	3,96									25,37			
553			село	Соловьевск	233,00	489,10	53,80				53,80				13,50	7,26									46,54			
555			село	Усть-Озерная	281,00	589,86	64,89				64,89				13,50	8,76									56,13			
557			село	Малый Хада-Булак	186,00	390,44	42,95				42,95				13,50	5,80									37,15			
558			село	Хада-Булак	347,00	728,41	80,12				80,12				13,50	10,82									69,31			
560			село	Цаган-Олуй	386,00	810,28	89,13				89,13				13,50	12,03									77,10			
562			село	Чиндант 2-й	447,00	938,32	103,22				103,22				13,50	13,93									89,28			
564			село	Шоноктуй	193,00	405,14	44,57				44,57				13,50	6,02									38,55			
566			село	Юбилейное	55,00	115,45	12,70				12,70				13,50	1,71									10,99			
567			село	Южное	251,00	526,89	57,96				57,96				13,50	7,82									50,13			
568	24	**Муниципальный район "Карымский район" Забайкальского края**			**33 483,00**	**78 050,17**	**8 585,52**	МПС, мощностью 8500 т/год	пгт Карымское	51.6524, 114.384695	**8 585,52**	МСК, мощностью 100000 т/год	Улетовский МР, 75:19:440204:409	51.399311, 112.464056		1 159,04	Участок компостирования, мощностью 25000 т/год	Улетовский МР, 75:19:440204:409	51.399311, 112.464056	2 993,44	Участок производства топлива, мощностью 10000 т/год	Улетовский МР, 75:19:440204:409	51.399311, 112.464056	1 197,38	3 235,65	Полигон ТКО	Улетовский МР, 75:19:440204:409	51.399311, 112.464056
569		Городское поселение "**Дарасунское**"			6 283,00	15 073,17	1 658,05				1 658,05					223,84				578,10				231,24	624,87			
570			пгт	Дарасун	6 283,00	15 073,17	1 658,05				1 658,05				13,50	223,84				578,10				231,24	624,87			
571		Городское поселение "Карымское"			12 211,00	30 515,29	3 356,68				3 356,68					453,15				1 170,35				468,14	1 265,04			
572			пгт	Карымское	12 211,00	30 515,29	3 356,68				3 356,68				13,50	453,15				1 170,35				468,14	1 265,04			
573		Городское поселение "Курорт-Дарасунское"			2 571,00	5 902,94	649,32				649,32					87,66				226,39				90,56	244,71			
574			пгт	Курорт Дарасун	2 531,00	5 818,97	640,09				640,09				13,50	86,41				223,17				89,27	241,23			
575			село	Каланга	40,00	83,97	9,24				9,24				13,50	1,25				3,22				1,29	3,48			
576		Сельское поселение "Адриановское"			1 023,00	2 147,44	236,22				236,22					31,89				82,36				32,94	89,02			
577			поселок при станции	Адриановка	984,00	2 065,57	227,21				227,21				13,50	30,67				79,22				31,69	85,63			
578			поселок при станции	Седловая	39,00	81,87	9,01				9,01				13,50	1,22				3,14				1,26	3,39			
579		Сельское поселение "Большетуринское"			1 692,00	3 720,91	409,30				409,30					55,26				142,71				57,08	154,25			
580			село	Большая Тура	1 692,00	3 720,91	409,30				409,30				13,50	55,26				142,71				57,08	154,25			
581		Сельское поселение "Жимбиринское"			368,00	772,49	84,97				84,97					11,47				29,63				11,85	32,02			
582			село	Жимбира	307,00	644,44	70,89				70,89				13,50	9,57				24,72				9,89	26,72			
583			село	Солонцово	61,00	128,05	14,09				14,09				13,50	1,90				4,91				1,96	5,31			
584		Сельское поселение "Кадахтинское "			1 131,00	2 374,15	261,16				261,16					35,26				91,06				36,42	98,42			
585			село	Кадахта	621,00	1 303,58	143,39				143,39				13,50	19,36				50,00				20,00	54,04			
586			село	Северная Кадахта	510,00	1 070,57	117,76				117,76				13,50	15,90				41,06				16,42	44,38			
587		Сельское поселение "Кайдаловское"			1 169,00	2 453,92	269,93				269,93					36,44				94,11				37,65	101,73			
588			поселок при станции	Тарская	122,00	256,10	28,17				28,17				13,50	3,80				9,82				3,93	10,62			
589			село	Атамановка	183,00	384,15	42,26				42,26				13,50	5,70				14,73				5,89	15,93			
590			село	Кайдалово	784,00	1 645,74	181,03				181,03				13,50	24,44				63,12				25,25	68,23			
591			село	Подлесное	61,00	128,05	14,09				14,09				13,50	1,90				4,91				1,96	5,31			

№ п/п	№	Наименование муниципального образования	Вид населенного пункта	Наименование населенного пункта	Численность населения	ИТОГО количество производимых отходов (куб.м)	ИТОГО количество производимых отходов (т)	Объект перегрузки			Количество отходов, поступающих на обработку (т)	Объект обработки			% выборки ВМР	Количество выбранных ВМР	Объект утилизации (производства грунта)			Количество утилизированных отходов	Объект утилизации (производства топлива)			Количество утилизированных отходов	Количество отходов, поступающих на захоронение	Объект размещения		
								Наименование	Адрес	Координаты		Наименование	Адрес	Координаты			Наименование	Адрес	Координаты		Наименование	Адрес	Координаты			Наименование	Адрес	Координаты
592			село	Усть-Нашигун	19,00	39,88	4,39				4,39				13,50	0,59				1,53				0,61	1,65			
593		Сельское поселение "Маякинское "			738,00	1 549,18	170,41				170,41					23,01				59,42				23,77	64,22			
594			поселок	Олентуй	351,00	736,81	81,05				81,05				13,50	10,94				28,26				11,30	30,55			
595			село	Зубковщина	95,00	199,42	21,94				21,94				13,50	2,96				7,65				3,06	8,27			
596			село	Маяки	292,00	612,95	67,43				67,43				13,50	9,10				23,51				9,40	25,41			
597		Сельское поселение "Нарын-Талачинское "			724,00	1 519,79	167,18				167,18					22,57				58,29				23,32	63,00			
598			село	Верхняя Талача	136,00	285,49	31,40				31,40				13,50	4,24				10,95				4,38	11,84			
599			село	Нарын-Талача	469,00	984,51	108,30				108,30				13,50	14,62				37,76				15,10	40,81			
600			село	Средняя Талача	119,00	249,80	27,48				27,48				13,50	3,71				9,58				3,83	10,36			
601		Сельское поселение "Новодоронинское"			347,00	728,41	80,12				80,12					10,82				27,94				11,17	30,20			
602			село	Новодоронинск	347,00	728,41	80,12				80,12				13,50	10,82				27,94				11,17	30,20			
603		Сельское поселение "Тыргетуйское "			1 642,00	3 446,82	379,15				379,15					51,19				132,20				52,88	142,89			
604			село	Кумахта	76,00	159,54	17,55				17,55				13,50	2,37				6,12				2,45	6,61			
605			село	Тыргетуй	791,00	1 660,44	182,65				182,65				13,50	24,66				63,68				25,47	68,84			
606			село	Шара-Горохон	775,00	1 626,85	178,95				178,95				13,50	24,16				62,39				24,96	67,44			
607		Сельское поселение "Урульгинское"			3 584,00	7 845,66	863,02				863,02					116,51				300,90				120,36	325,25			
608			село	Поселье	360,00	755,70	83,13				83,13				13,50	11,22				28,98				11,59	31,33			
609			село	Урульга	3 224,00	7 089,96	779,90				779,90				13,50	105,29				271,92				108,77	293,92			
610	25	**Красночикойский муниципальный округ Забайкальского края**			**15 817,00**	**35 826,96**	**3 940,97**	МПС, мощностью 4000 т/год	с.Красный Чикой	50.376426, 108.691557	**3 940,97**	МСК, мощностью 20000 т/год	Петровск-Забайкальский МР, 75:16:500101:320	51.163152, 108.965973		**532,03**									**3 408,94**	Полигон ТКО	Петровск-Забайкальский МР, 75:16:500101:320	51.163152, 108.965973
612			село	Альбитуй	292,00	612,95	67,43				67,43				13,50	9,10									58,32			
613			село	Гутай	47,00	98,66	10,85				10,85				13,50	1,47									9,39			
614			село	Нижний Нарым	74,00	155,34	17,09				17,09				13,50	2,31									14,78			
616			село	Александровка	103,00	216,21	23,78				23,78				13,50	3,21									20,57			
617			село	Архангельское	510,00	1 070,57	117,76				117,76				13,50	15,90									101,86			
619			село	Байкор	232,00	487,01	53,57				53,57				13,50	7,23									46,34			
620			село	Гремячa	10,00	20,99	2,31				2,31				13,50	0,31									2,00			
621			село	Мостовка	86,00	180,53	19,86				19,86				13,50	2,68									17,18			
622			село	Этытэй	198,00	415,63	45,72				45,72				13,50	6,17									39,55			
624			населенный пункт	Прииск Большая Речка	521,00	1 093,66	120,30				120,30				13,50	16,24									104,06			
625			село	Маргинтуй	-	0,00	0,00				0,00				13,50	0,00									0,00			
627			село	Бурсомон	132,00	277,09	30,48				30,48				13,50	4,11									26,37			
628			село	Верхний Шергольджин	295,00	619,25	68,12				68,12				13,50	9,20									58,92			
629			село	Котый	44,00	92,36	10,16				10,16				13,50	1,37									8,79			
630			село	Средний Шергольджин	10,00	20,99	2,31				2,31				13,50	0,31									2,00			
632			село	Жиндо 1-е	346,00	726,31	79,89				79,89				13,50	10,79									69,11			
633			село	Жиндо 2-е	124,00	260,30	28,63				28,63				13,50	3,87									24,77			
634			село	Жиндокон	153,00	321,17	35,33				35,33				13,50	4,77									30,56			
635			село	Хилкотой	41,00	86,07	9,47				9,47				13,50	1,28									8,19			
637			село	Аца	129,00	270,79	29,79				29,79				13,50	4,02									25,77			
638			село	Захарово	640,00	1 343,46	147,78				147,78				13,50	19,95									127,83			
639			село	Осиновка	135,00	283,39	31,17				31,17				13,50	4,21									26,96			
640			село	Фомичево	316,00	663,33	72,97				72,97				13,50	9,85									63,12			
642			село	Конкино	225,00	472,31	51,95				51,95				13,50	7,01									44,94			
644			село	Барахоево	505,00	1 060,08	116,61				116,61				13,50	15,74									100,87			
645			село	Большаково	98,00	205,72	22,63				22,63				13,50	3,05									19,57			
646			село	Быково	70,00	146,94	16,16				16,16				13,50	2,18									13,98			
647			село	Коротково	443,00	929,93	102,29				102,29				13,50	13,81									88,48			
648			село	Красные Речки	98,00	205,72	22,63				22,63				13,50	3,05									19,57			
650			село	Красный Чикой	5 812,00	14 524,19	1 597,66				1 597,66				13,50	215,68									1 381,98			
652			село	Малоархангельск	1 001,00	2 301,38	253,15				253,15				13,50	34,18									218,98			
654			село	Мекза	257,00	539,48	59,34				59,34				13,50	8,01									51,33			
655			село	Укыр	204,00	428,23	47,11				47,11				13,50	6,36									40,75			
656			село	Шонуй	25,00	52,48	5,77				5,77				13,50	0,78									4,99			
658			село	Урлук	1 006,00	2 212,31	243,35				243,35				13,50	32,85									210,50			
659			село	Усть-Урлук	101,00	212,02	23,32				23,32				13,50	3,15									20,17			
661			село	Афонькино	169,00	354,76	39,02				39,02				13,50	5,27									33,76			
662			село	Большая Речка	7,00	14,69	1,62				1,62				13,50	0,22									1,40			
663			село	Зашулан	-	0,00	0,00				0,00				13,50	0,00									0,00			
664			село	Стеклозавод	41,00	86,07	9,47				9,47				13,50	1,28									8,19			
665			село	Усть-Ямаровка	49,00	102,86	11,31				11,31				13,50	1,53									9,79			
666			село	Черемхово	607,00	1 274,19	140,16				140,16				13,50	18,92									121,24			
667			село	Ярлыхино	80,00	167,93	18,47				18,47				13,50	2,49									15,98			
668			село	Ямаровка	78,00	163,73	18,01				18,01				13,50	2,43									15,58			
670			село	Могзон	2,00	4,20	0,46				0,46				13,50	0,06									0,40			
671			село	Шимбилик	490,00	1 028,59	113,14				113,14				13,50	15,27									97,87			
673			село	Семиозерье	11,00	23,09	2,54				2,54				13,50	0,34									2,20			
674	26	**Кыринский муниципальный округ Забайкальского края**			**9 949,00**	**23 139,24**	**2 545,32**	МПС, мощностью 4500 т/год	с.Акша	50.316448, 113.238842	**2 545,32**	МСК, мощностью 100000 т/год	Улетовский МР, 75:19:440204:409	51.399311, 112.464056		**343,62**	Участок компостирования, мощностью 25000 т/год	Улетовский МР, 75:19:440204:409	51.399311, 112.464056	**887,46**	Участок производства топлива, мощностью 10000 т/год	Улетовский МР, 75:19:440204:409	51.399311, 112.464056	**354,98**	**959,26**	Полигон ТКО	Улетовский МР, 75:19:440204:409	51.399311, 112.464056
676			село	Алтан	525,00	1 102,06	121,23				121,23				13,50	16,37				42,27				16,91	45,69			
678			село	Билютуй	457,00	959,32	105,52				105,52				13,50	14,25				36,79				14,72	39,77			
679			село	Былыра	210,00	440,82	48,49				48,49				13,50	6,55				16,91				6,76	18,27			
681			село	Верхний Улькун	627,00	1 316,17	144,78				144,78				13,50	19,55				50,48				20,19	54,56			
682			село	Тырин	170,00	356,86	39,25				39,25				13,50	5,30				13,69				5,47	14,79			
684			село	Гавань	172,00	361,06	39,72				39,72				13,50	5,36				13,85				5,54	14,97			
686			село	Кыра	3 130,00	8 447,62	929,24				929,24				13,50	125,45				323,99				129,60	350,20			
688			село	Любовь	507,00	1 064,27	117,07				117,07				13,50	15,80				40,82				16,33	44,12			
690			село	Мангут	1 888,00	4 340,66	477,47				477,47				13,50	64,46				166,48				66,59	179,95			
692			село	Михайло-Павловск	217,00	455,52	50,11				50,11				13,50	6,76				17,47				6,99	18,88			
693			село	Турген	56,00	117,55	12,93				12,93				13,50	1,75				4,51				1,80	4,87			
695			село	Мордой	345,00	724,21	79,66				79,66				13,50	10,75				27,78				11,11	30,02			
697			село	Надежный	21,00	44,08	4,85				4,85				13,50	0,65				1,69				0,68	1,83			
698			село	Устье	12,00	25,19	2,77				2,77				13,50	0,37				0,97				0,39	1,04			
700			село	Верхний Стан	1,00	2,10	0,23				0,23				13,50	0,03				0,08				0,03	0,09			
701			село	Нижний Стан	9,00	18,89	2,08				2,08				13,50	0,28				0,72				0,29	0,78			
702			село	Тарбальджей	350,00	734,71	80,82				80,82				13,50	10,91				28,18				11,27	30,46			
704			село	Улькун-Партия	457,00	959,32	105,52				105,52				13,50	14,25				36,79				14,72	39,77			
706			село	Хапчеранга	652,00	1 368,65	150,55				150,55				13,50	20,32				52,49				21,00	56,74			
708			село	Букукун	34,00	71,37	7,85				7,85				13,50	1,06				2,74				1,09	2,96			
709			село	Шумунда	109,00	228,81	25,17				25,17				13,50	3,40				8,78				3,51	9,49			
710	27	**Нерчинский муниципальный округ Забайкальского края**			**26 450,00**	**58 638,14**	**6 450,19**				**6 450,19**	МСК, мощностью 55000 т/год	Нерчинский МР, 75:12:420102:373	51.998042, 116.664996		**870,78**	Участок компостирования, мощностью 13700 т/год	Нерчинский МР, 75:12:420102:373	51.998042, 116.664996	**1 984,46**					**3 594,96**	Полигон ТКО	Нерчинский МР, 75:12:420102:373	51.998042, 116.664996
712			город	Нерчинск	15 052,00	34 605,75	3 806,63				3 806,63				13,50	513,90				1 171,14					2 121,59			
713			село	Макеевка	29,00	60,88	6,70				6,70				13,50	0,90				2,06					3,73			
715			пгт	Приисковый	1 416,00	2 972,41	326,97				326,97				13,50	44,14				100,59					182,23			
716			село	Калинино	302,00	633,95	69,73				69,73				13,50	9,41				21,45					38,87			
717			село	Шивки	125,00	262,40	28,86				28,86				13,50	3,90				8,88					16,09			
719			село	Андрониково	151,00	316,97	34,87				34,87				13,50	4,71				10,73					19,43			
720			село	Волочаевка	19,00	39,88	4,39				4,39				13,50	0,59				1,35					2,45			
721			село	Котельниково	50,00	104,96	11,55				11,55				13,50	1,56				3,55					6,43			
723			село	Бишигино	350,00	734,71	80,82				80,82				13,50	10,91				24,86					45,04			
724			станция	Апрелково	55,00	115,45	12,70				12,70				13,50	1,71				3,91					7,08			
726			село	Алеур	176,00	369,45	40,64				40,64				13,50	5,49				12,50					22,65			
727			село	Боршовка	2,00	4,20	0,46				0,46				13,50	0,06				0,14					0,26			
728			село	Верхние Ключи	310,00	650,74	71,58				71,58				13,50	9,66				22,02					39,90			
730			село	Верхний Умыкэй	198,00	415,63	45,72				45,72				13,50	6,17				14,07					25,48			
732			поселок	Заречный	802,00	1 683,53	185,19				185,19				13,50	25,00				56,97					103,21			
733			поселок	Нагорный	453,00	950,92	104,60				104,60				13,50	14,12				32,18					58,30			
735			село	Беломестново	127,00	266,59	29,33				29,33				13,50	3,96				9,02					16,34			
736			село	Березово	220,00	461,82	50,80				50,80				13,50	6,86				15,63					28,31			
737			село	Знаменка	709,00	1 488,30	163,71				163,71				13,50	22,10				50,37					91,24			
738			село	Кангил	280,00	587,76	64,65				64,65				13,50	8,73				19,89					36,03			
739			село	Северная Знаменка	166,00	348,46	38,33				38,33				13,50	5,17				11,79					21,36			
741			село	Зюльзикан	271,00	568,87	62,58				62,58				13,50	8,45				19,25					34,88			
742			село	Зюлья	1 062,00	2 235,47	256,90				256,90				13,50	34,68				79,04					143,18			
744			село	Илим	681,00	1 429,53	157,25				157,25				13,50	21,23				48,38					87,64			
746			село	Левые Кумаки	218,00	457,62	50,34				50,34				13,50	6,80				15,49					28,06			
747			село	Правые Кумаки	129,00	270,79	29,79				29,79				13,50	4,02				9,16					16,60			
748			село	Сенная	27,00	56,68	6,23				6,23				13,50	0,84				1,92					3,47			
750			село	Нижние Ключи	421,00	883,75	97,21				97,21				13,50	13,12				29,91					54,18			
752			село	Олекан	725,00	1 521,89	167,41				167,41				13,50	22,60				51,50					93,30			

№ п/п	№	Наименование муниципального образования	Вид населенного пункта	Наименование населенного пункта	Численность населения	ИТОГО количество производимых отходов (куб.м)	ИТОГО количество производимых отходов (т)	Объект перегрузки			Количество отходов, поступающих на обработку (т)	Объект обработки			% выборки ВМР	Количество выбранных ВМР	Объект утилизации (производства грунта)			Количество утилизированных отходов	Объект утилизации (производства топлива)			Количество утилизированных отходов	Количество отходов, поступающих на захоронение	Объект размещения		
								Наименование	Адрес	Координаты		Наименование	Адрес	Координаты			Наименование	Адрес	Координаты		Наименование	Адрес	Координаты			Наименование	Адрес	Координаты
862			село	Кокертай	1,00	2,10	0,23				0,23				13,50	0,03				0,07					0,13			
863			село	Наринзор	145,00	304,38	33,48				33,48				13,50	4,52				10,30					18,66			
864			село	Усть-Наринзор	328,00	688,52	75,74				75,74				13,50	10,22				23,30					42,21			
865		Сельское поселение "Усть-Начинское"			55,00	115,45	12,70				12,70					1,71				3,91					7,08			
866			село	Усть-Начин	55,00	115,45	12,70				12,70				13,50	1,71				3,91					7,08			
867		Сельское поселение "Фирсовское"			636,00	1 335,07	146,86				146,86				19,83					45,18					81,85			
868			село	Борн	177,00	371,55	40,87				40,87				13,50	5,52				12,57					22,78			
869			село	Кудея	92,00	193,12	21,24				21,24				13,50	2,87				6,54					11,84			
870			село	Уктыча	42,00	88,16	9,70				9,70				13,50	1,31				2,98					5,41			
871			село	Фирсово	226,00	474,41	52,19				52,19				13,50	7,04				16,06					29,08			
872			село	Фирсово 1-е	99,00	207,82	22,86				22,86				13,50	3,09				7,03					12,74			
873		Сельское поселение "Чикичейское"			354,00	743,10	81,74				81,74					11,04				25,15					45,56			
874			село	Адом	36,00	75,57	8,31				8,31				13,50	1,12				2,56					4,63			
875			село	Кулан	78,00	163,73	18,01				18,01				13,50	2,43				5,54					10,04			
876			село	Мыгжа	7,00	14,69	1,62				1,62				13,50	0,22				0,50					0,90			
877			село	Чикичей	233,00	489,10	53,80				53,80				13,50	7,26				16,55					29,99			
878		Сельское поселение "Шилко-Заводское"			247,00	518,49	57,03	МПС, мощностью 7000 т/год	пгт Аксеново-Зиловское	53.053208, 117.475454	57,03					7,70				17,55					31,79			
879			село	Стародончаково	99,00	207,82	22,86				22,86				13,50	3,09				7,03					12,74			
880			село	Шилкинский Завод	148,00	310,68	34,17				34,17				13,50	4,61				10,51					19,05			
881	30	**Муниципальный район "Тунгиро-Олекминский район" Забайкальского края**			**1 098,00**	**2 413,47**	**265,48**	МПС, мощностью 5500 т/год	г.Могоча	53.719106, 119.79708	**265,48**	МСК, мощностью 55000 т/год	Нерчинский МР, 75:12:420102:373	51.998042, 116.664996		**35,84**	Участок компостирования, мощностью 13700 т/год	Нерчинский МР, 75:12:420102:373	51.998042, 116.664996	**81,68**					**147,96**	Полигон ТКО	Нерчинский МР, 75:12:420102:373	51.998042, 116.664996
882		Сельское поселение "Зареченское"			208,00	436,63	48,03				48,03					6,48				14,78					26,77			
883			село	Заречное	208,00	436,63	48,03				48,03				13,50	6,48				14,78					26,77			
884		Сельское поселение "Тупикское"			776,00	1 737,54	191,13				191,13					25,80				58,80					106,52			
885			село	Тупик	776,00	1 737,54	191,13				191,13				13,50	25,80				58,80					106,52			
886		Межселенная территория Тунгиро-Олекминский района			114,00	239,30	26,32				26,32					3,55				8,10					14,67			
887			село	Гуля	16,00	33,59	3,69				3,69				13,50	0,50				1,14					2,06			
888			село	Моклакан	55,00	115,45	12,70				12,70				13,50	1,71				3,91					7,08			
889			село	Средняя Олекма	43,00	90,26	9,93				9,93				13,50	1,34				3,05					5,53			
890	31	**Хилокский муниципальный округ Забайкальского края**			**24 713,00**	**58 205,81**	**6 402,64**	МПС, мощностью 6000 т/год	г.Хилок	51.339426, 110.509624	**6 402,64**	МСК, мощностью 20000 т/год	Петровск-Забайкальский МР, 75:16:500101:320	51.163152, 108.965973		**864,36**									**5 538,28**	Полигон ТКО	Петровск-Забайкальский МР, 75:16:500101:320	51.163152, 108.965973
892			пгт	Могзон	2 773,00	6 652,54	731,78				731,78				13,50	98,79									632,99			
893			село	Загарино	31,00	65,07	7,16				7,16				13,50	0,97									6,19			
894			село	Улетка	-	0,00	0,00				0,00				13,50	0,00									0,00			
896			город	Хилок	9 726,00	24 305,27	2 673,58				2 673,58				13,50	360,93									2 312,65			
897			село	Жилкин Хутор	9,00	18,89	2,08				2,08				13,50	0,28									1,80			
898			село	Сосновка	-	0,00	0,00				0,00				13,50	0,00									0,00			
900			село	Бада	3 061,00	7 037,48	774,12				774,12				13,50	104,51									669,62			
901			село	Журун	238,00	499,60	54,96				54,96				13,50	7,42									47,54			
902			село	Тэрэптэн	172,00	361,06	39,72				39,72				13,50	5,36									34,35			
904			село	Глинка	211,00	442,92	48,72				48,72				13,50	6,58									42,14			
906			поселок при станции	Жипхеген	1 076,00	2 581,37	283,95				283,95				13,50	38,33									245,62			
908			село	Закульта	316,00	663,33	72,97				72,97				13,50	9,85									63,12			
909			село	Мухор-Шибирка	5,00	10,50	1,15				1,15				13,50	0,16									1,00			
910			село	Ушоты	106,00	222,51	24,48				24,48				13,50	3,30									21,17			
911			село	Шидля	89,00	186,83	20,55				20,55				13,50	2,77									17,78			
913			село	Гаршелуи	639,00	1 341,36	147,55				147,55				13,50	19,92									127,63			
914			село	Линево Озеро	1 977,00	4 742,90	521,72				521,72				13,50	70,43									451,29			
916			село	Укурик		0,00	0,00				0,00				13,50	0,00									0,00			
918			село	Аренур	1,00	2,10	0,23				0,23				13,50	0,03									0,20			
919			село	Дайгур	57,00	119,65	13,16				13,16				13,50	1,78									11,38			
920			село	Сарантуй	16,00	33,59	3,69				3,69				13,50	0,50									3,20			
921			село	Тайдут	13,00	27,29	3,00				3,00				13,50	0,41									2,60			
922			село	Харагун	1 369,00	3 010,60	331,17				331,17				13,50	44,71									286,46			
923			село	Харагун-Саранка	371,00	778,79	85,67				85,67				13,50	11,57									74,10			
924			село	Центральный Харагун	553,00	1 160,84	127,69				127,69				13,50	17,24									110,45			
926			село	Улястуй	28,00	58,78	6,47				6,47				13,50	0,87									5,59			
927			село	Хилогосон	208,00	436,63	48,03				48,03				13,50	6,48									41,54			
929			село	Алентуйка	138,00	289,68	31,87				31,87				13,50	4,30									27,56			
930			село	Хушенга	1 314,00	2 889,64	317,86				317,86				13,50	42,91									274,95			
932			село	Энгорок	127,00	266,59	29,33				29,33				13,50	3,96									25,37			
933	32	**Муниципальный район "Чернышевский район" Забайкальского края**			**29 154,00**	**68 148,13**	**7 496,29**				**7 496,29**	МСК, мощностью 55000 т/год	Нерчинский МР, 75:12:420102:373	51.998042, 116.664996		**1 012,00**	Участок компостирования, мощностью 13700 т/год	Нерчинский МР, 75:12:420102:373	51.998042, 116.664996	**2 306,30**					**4 177,99**	Полигон ТКО	Нерчинский МР, 75:12:420102:373	51.998042, 116.664996
934		Городское поселение "Аксеново-Зиловское"			2 687,00	6 169,83	678,68	МПС, мощностью 7000 т/год	пгт Аксеново-Зиловское	53.053208, 117.475454	678,68					91,62				208,80					378,26			
935			пгт	Аксеново-Зиловское	2 648,00	6 087,96	669,68				669,68				13,50	90,41				206,03					373,24			
936			поселок при стан	Арчикой	4,00	8,40	0,92				0,92				13,50	0,12				0,28					0,51			
937			поселок при стан	Зудыра	35,00	73,47	8,08				8,08				13,50	1,09				2,49					4,50			
938		Городское поселение "Букачачинское"			1 245,00	2 849,96	313,50	МПС, мощностью 7000 т/год	пгт Аксеново-Зиловское	53.053208, 117.475454	313,50					42,32				96,45					174,72			
939			пгт	Букачача	1 183,00	2 719,81	299,18				299,18				13,50	40,39				92,05					166,74			
940			село	Бородинск	37,00	77,67	8,54				8,54				13,50	1,15				2,63					4,76			
941			село	Бухта	21,00	44,08	4,85				4,85				13,50	0,65				1,49					2,70			
942			село	Усть-Горбица	4,00	8,40	0,92				0,92				13,50	0,12				0,28					0,51			
943		Городское поселение "Жирекенское"			3 430,00	7 883,45	867,18	МПС, мощностью 7000 т/год	пгт Аксеново-Зиловское	53.053208, 117.475454	867,18					117,07				266,80					483,31			
944			пгт	Жирекен	3 418,00	7 858,26	864,41				864,41				13,50	116,70				265,94					481,77			
945			поселок при стан	Ковекта	2,00	4,20	0,46				0,46				13,50	0,06				0,14					0,26			
946			село	Озерная	10,00	20,99	2,31				2,31				13,50	0,31				0,71					1,29			
947		Городское поселение "Чернышевское"			13 521,00	33 788,98	3 716,79	МПС, мощностью 7000 т/год	пгт Аксеново-Зиловское	53.053208, 117.475454	3 716,79					501,77				1 143,50					2 071,52			
948			пгт	Чернышевск	13 521,00	33 788,98	3 716,79				3 716,79				13,50	501,77				1 143,50					2 071,52			
949		Сельское поселение "Алеурское"			975,00	2 046,68	225,13	МПС, мощностью 7000 т/год	пгт Аксеново-Зиловское	53.053208, 117.475454	225,13					30,39				69,26					125,48			
950			поселок при стан	Алеур	15,00	31,49	3,46				3,46				13,50	0,47				1,07					1,93			
951			село	Алеур	265,00	556,28	61,19				61,19				13,50	8,26				18,83					34,10			
952			село	Алеур 1-й	337,00	707,42	77,82				77,82				13,50	10,51				23,94					43,37			
953			село	Алеур 2-й	340,00	713,71	78,51				78,51				13,50	10,60				24,15					43,76			
954			село	Улей	18,00	37,78	4,16				4,16				13,50	0,56				1,28					2,32			
955		Сельское поселение "Байгульское"			824,00	1 729,71	190,27				190,27					25,69				58,54					106,04			
956			село	Байгул	514,00	1 078,97	118,69				118,69				13,50	16,02				36,51					66,15			
957			село	Сухой Байгул	310,00	650,74	71,58				71,58				13,50	9,66				22,02					39,90			
958		Сельское поселение "Бушулейское"			243,00	510,10	56,11	МПС, мощностью 7000 т/год	пгт Аксеново-Зиловское	53.053208, 117.475454	56,11					7,57				17,26					31,27			
959			село	Бушулей	243,00	510,10	56,11				56,11				13,50	7,57				17,26					31,27			
960		Сельское поселение "Гаурское"			428,00	898,44	98,83	МПС, мощностью 7000 т/год	пгт Аксеново-Зиловское	53.053208, 117.475454	98,83					13,34				30,41					55,08			
961			село	Гаур	428,00	898,44	98,83				98,83				13,50	13,34				30,41					55,08			
962		Сельское поселение "Икшицкое"			221,00	463,91	51,03	МПС, мощностью 7000 т/год	пгт Аксеново-Зиловское	53.053208, 117.475454	51,03					6,89				15,70					28,44			
963			село	Икшица	221,00	463,91	51,03				51,03				13,50	6,89				15,70					28,44			
964			село	Посельское	-	0,00	0,00				0,00				13,50	0,00				0,00					0,00			
965		Сельское поселение "Комсомольское"			1 475,00	3 096,26	340,59				340,59					45,98				104,79					189,82			
966			поселок	Багдульный	431,00	904,74	99,52				99,52				13,50	13,44				30,62					55,47			
967			поселок при стан	Ареда	293,00	615,05	67,66				67,66				13,50	9,13				20,81					37,71			
968			село	Комсомольское	751,00	1 576,47	173,41				173,41				13,50	23,41				53,35					96,65			
969		Сельское поселение "Курульченское"			107,00	224,61	24,71				24,71					3,34				7,60					13,77			
970			село	Курульч	107,00	224,61	24,71				24,71				13,50	3,34				7,60					13,77			
971		Сельское поселение "Мильгидунское"			636,00	1 335,07	146,86	МПС, мощностью 7000 т/год	пгт Аксеново-Зиловское	53.053208, 117.475454	146,86					19,83				45,18					81,85			
972			поселок при стан	Налгекан	4,00	8,40	0,92				0,92				13,50	0,12				0,28					0,51			
973			село	Кумаканда	25,00	52,48	5,77				5,77				13,50	0,78				1,78					3,22			

№ п/п	№	Наименование муниципального образования	Вид населенного пункта	Наименование населенного пункта	Численность населения	ИТОГО количество производимых отходов (куб.м)	ИТОГО количество производимых отходов (т)	Объект перегрузки			Количество отходов, поступающих на обработку (т)	Объект обработки			% выборки ВМР	Количество выбранных ВМР	Объект утилизации (производства грунта)			Количество утилизированных отходов	Объект утилизации (производства топлива)			Количество утилизированных отходов	Количество отходов, поступающих на захоронение	Объект размещения		
								Наименование	Адрес	Координаты		Наименование	Адрес	Координаты			Наименование	Адрес	Координаты		Наименование	Адрес	Координаты			Наименование	Адрес	Координаты
974			село	Мильгидун	389,00	816,57	89,82				89,82				13,50	12,13				27,63					50,06			
975			село	Нижний Мильгидун	218,00	457,62	50,34				50,34				13,50	6,80				15,49					28,06			
976		Сельское поселение "Новоильинское"			216,00	453,42	49,88	МПС, мощностью 7000 т/год	пгт Аксеново-Зиловское	53.053208, 117.475454	49,88					6,73				15,34					27,80			
977			село	Новоильинск	216,00	453,42	49,88				49,88				13,50	6,73				15,34					27,80			
978		Сельское поселение "Новоуловское"			392,00	822,87	90,52				90,52					12,22				27,85					50,45			
979			село	Кадая	168,00	352,66	38,79				38,79				13,50	5,24				11,93					21,62			
980			село	Новый Олов	224,00	470,21	51,72				51,72				13,50	6,98				15,91					28,83			
981		Сельское поселение " Староловское"			582,00	1 221,71	134,39				134,39					18,14				41,35					74,90			
982			село	Старый Олов	582,00	1 221,71	134,39				134,39				13,50	18,14				41,35					74,90			
983		Сельское поселение "Укурейское"			541,00	1 135,65	124,92				124,92					16,86				38,43					69,62			
984			село	Станция-Укурей	278,00	583,57	64,19				64,19				13,50	8,67				19,75					35,78			
985			село	Укурей	238,00	499,60	54,96				54,96				13,50	7,42				16,91					30,63			
986			село	Шивия-Наделяево	25,00	52,48	5,77				5,77				13,50	0,78				1,78					3,22			
987			село	Щебеночный Завод	-	0,00	0,00				0,00				13,50	0,00				0,00					0,00			
988		Сельское поселение "Уриомское"			693,00	1 454,72	160,02	МПС, мощностью 7000 т/год	пгт Аксеново-Зиловское	53.053208, 117.475454	160,02					21,60				49,23					89,19			
989			поселок при стан	Улякан	267,00	560,48	61,65				61,65				13,50	8,32				18,97					34,36			
990			поселок при стан	Уром	426,00	894,24	98,37				98,37				13,50	13,28				30,26					54,82			
991		Сельское поселение "Уланское"			938,00	2 062,77	226,91	МПС, мощностью 7000 т/год	пгт Аксеново-Зиловское	53.053208, 117.475454	226,91					30,63				69,81					126,46			
992			село	Улан	938,00	2 062,77	226,91				226,91				13,50	30,63				69,81					126,46			
993	**33**	**Читинский муниципальный округ Забайкальского края**			**71 661,00**	**164 247,37**	**18 067,21**				**17 670,28**	МСК, мощностью 100000 т/год	Улетовский МР, 75:19:440204:409	51.399311, 112.464056		**2 385,49**	Участок компостирования, мощностью 25000 т/год	Улетовский МР, 75:19:440204:409	51.399311, 112.464056	**6 160,96**	Участок производства топлива, мощностью 10000 т/год	Улетовский МР, 75:19:440204:409	51.399311, 112.464056	**2 464,39**	**7 056,38**	Полигон ТКО	Улетовский МР, 75:19:440204:409	51.399311, 112.464056
995			пгт	Атамановка	10 954,00	30 658,93	3 372,48	МПС, мощностью 50000 т/год	г.Чита	52.120018, 113.362621	3 372,48				13,50	455,29				1 175,86				470,34	1 271,00			
996			поселок	Каменка	12,00	25,19	2,77	МПС, мощностью 50000 т/год	г.Чита	52.120018, 113.362621	2,77				13,50	0,37				0,97				0,39	1,04			
998			пгт	Новокручининский	8 796,00	24 618,95	2 708,08	МПС, мощностью 50000 т/год	г.Чита	52.120018, 113.362621	2 708,08				13,50	365,59				944,21				377,68	1 020,60			
1 000			село	Александровка	1 060,00	2 225,11	244,76	МПС, мощностью 50000 т/год	г.Чита	52.120018, 113.362621	244,76				13,50	33,04				85,34				34,14	92,24			
1 002			село	Араклей	675,00	1 416,93	155,86	МПС, мощностью 50000 т/год	г.Чита	52.120018, 113.362621	155,86				13,50	21,04				54,34				21,74	58,74			
1 003			село	Иван-Озеро	129,00	270,79	29,79	МПС, мощностью 50000 т/год	г.Чита	52.120018, 113.362621	29,79				13,50	4,02				10,39				4,15	11,23			
1 004			село	Преображенка	148,00	310,68	34,17	МПС, мощностью 50000 т/год	г.Чита	52.120018, 113.362621	34,17				13,50	4,61				11,92				4,77	12,88			
1 005			село	Тасей	99,00	207,82	22,86	МПС, мощностью 50000 т/год	г.Чита	52.120018, 113.362621	22,86				13,50	3,09				7,97				3,19	8,62			
1 007			село	Беклемишево	1 183,00	2 483,31	273,16								13,50	0,00				0,00				0,00	273,16			
1 008			село	Иргень	317,00	665,43	73,20								13,50	0,00				0,00				0,00	73,20			
1 009			село	Шакша	219,00	459,72	50,57								13,50	0,00				0,00				0,00	50,57			
1 011			поселок при станции	Береговой	217,00	455,52	50,11	МПС, мощностью 50000 т/год	г.Чита	52.120018, 113.362621	50,11				13,50	6,76				17,47				6,99	18,88			
1 012			поселок при станции	Ручейки	37,00	77,67	8,54	МПС, мощностью 50000 т/год	г.Чита	52.120018, 113.362621	8,54				13,50	1,15				2,98				1,19	3,22			
1 013			село	Верх-Чита	1 585,00	3 327,17	365,99	МПС, мощностью 50000 т/год	г.Чита	52.120018, 113.362621	365,99				13,50	49,41				127,61				51,04	137,93			
1 014			село	Мухор-Кондуй	14,00	29,39	3,23	МПС, мощностью 50000 т/год	г.Чита	52.120018, 113.362621	3,23				13,50	0,44				1,13				0,45	1,22			
1 016			село	Домна	6 469,00	13 579,47	1 493,74	МПС, мощностью 50000 т/год	г.Чита	52.120018, 113.362621	1 493,74				13,50	201,66				520,81				208,32	562,95			
1 018			населенный пункт	Лесоучасток Верх-Нарым	32,00	67,17	7,39	МПС, мощностью 50000 т/год	г.Чита	52.120018, 113.362621	7,39				13,50	1,00				2,58				1,03	2,78			
1 019			село	Верх-Нарым	205,00	430,33	47,34	МПС, мощностью 50000 т/год	г.Чита	52.120018, 113.362621	47,34				13,50	6,39				16,50				6,60	17,84			
1 020			село	Елизаветино	622,00	1 305,68	143,62	МПС, мощностью 50000 т/год	г.Чита	52.120018, 113.362621	143,62				13,50	19,39				50,08				20,03	54,13			
1 022			село	Засопка	5 504,00	11 553,78	1 270,92	МПС, мощностью 50000 т/год	г.Чита	52.120018, 113.362621	1 270,92				13,50	171,57				443,12				177,25	478,97			
1 024			поселок при станции	Ингода	1 035,00	2 172,63	238,99				238,99				13,50	32,26				83,33				33,33	90,07			
1 025			село	Домно-Ключи	290,00	608,76	66,96				66,96				13,50	9,04				23,35				9,34	25,24			
1 027			село	Колочное 1-е	25,00	52,48	5,77	МПС, мощностью 50000 т/год	г.Чита	52.120018, 113.362621	5,77				13,50	0,78				2,01				0,81	2,18			
1 028			село	Колочное 2-е	740,00	1 553,38	170,87	МПС, мощностью 50000 т/год	г.Чита	52.120018, 113.362621	170,87				13,50	23,07				59,58				23,83	64,40			
1 029			село	Черново	276,00	579,37	63,73	МПС, мощностью 50000 т/год	г.Чита	52.120018, 113.362621	63,73				13,50	8,60				22,22				8,89	24,02			
1 031			поселок	Ленинский	194,00	407,24	44,80	МПС, мощностью 50000 т/год	г.Чита	52.120018, 113.362621	44,80				13,50	6,05				15,62				6,25	16,88			
1 033			поселок	Лесной Городок	771,00	1 618,45	178,03				178,03				13,50	24,03				62,07				24,83	67,09			
1 034			поселок	Хвойный	35,00	73,47	8,08				8,08				13,50	1,09				2,82				1,13	3,05			
1 035			село	Кука	203,00	426,13	46,87				46,87				13,50	6,33				16,34				6,54	17,67			
1 037			поселок	Дом Инвалидов	31,00	65,07	7,16	МПС, мощностью 50000 т/год	г.Чита	52.120018, 113.362621	7,16				13,50	0,97				2,50				1,00	2,70			
1 038			село	Маккавеево	4 991,00	10 476,91	1 152,46	МПС, мощностью 50000 т/год	г.Чита	52.120018, 113.362621	1 152,46				13,50	155,58				401,82				160,73	434,33			
1 040			поселок при станции	Лесная	784,00	1 645,74	181,03				181,03				13,50	24,44				63,12				25,25	68,23			
1 041			село	Жипковщина	472,00	990,80	108,99				108,99				13,50	14,71				38,00				15,20	41,07			
1 042			село	Заречное	110,00	230,91	25,40				25,40				13,50	3,43				8,86				3,54	9,57			
1 043			село	Новая Кука	1 692,00	3 551,78	390,70				390,70				13,50	52,74				136,22				54,49	147,24			
1 044			село	Старая Кука	308,00	646,54	71,12				71,12				13,50	9,60				24,80				9,92	26,80			
1 046			село	Ильинка	382,00	801,88	88,21	МПС, мощностью 50000 т/год	г.Чита	52.120018, 113.362621	88,21				13,50	11,91				30,75				12,30	33,24			
1 047			село	Новотроицк	708,00	1 486,21	163,48	МПС, мощностью 50000 т/год	г.Чита	52.120018, 113.362621	163,48				13,50	22,07				57,00				22,80	61,61			
1 048			село	Танха	281,00	589,86	64,89	МПС, мощностью 50000 т/год	г.Чита	52.120018, 113.362621	64,89				13,50	8,76				22,62				9,05	24,45			
1 050			село	Олентуй	206,00	432,43	47,57	МПС, мощностью 50000 т/год	г.Чита	52.120018, 113.362621	47,57				13,50	6,42				16,58				6,63	17,93			
1 051			село	Сыпчегур	167,00	350,56	38,56	МПС, мощностью 50000 т/год	г.Чита	52.120018, 113.362621	38,56				13,50	5,21				13,44				5,38	14,53			

№ п/п	№	Наименование муниципального образования	Вид населенного пункта	Наименование населенного пункта	Численность населения	ИТОГО количество производимых отходов (куб.м)	ИТОГО количество производимых отходов (т)	Объект перегрузки			Количество отходов, поступающих на обработку (т)	Объект обработки			% выборки ВМР	Количество выбранных ВМР	Объект утилизации (производства грунта)			Количество утилизированных отходов	Объект утилизации (производства топлива)			Количество утилизированных отходов	Количество отходов, поступающих на захоронение	Объект размещения		
								Наименование	Адрес	Координаты		Наименование	Адрес	Координаты			Наименование	Адрес	Координаты		Наименование	Адрес	Координаты			Наименование	Адрес	Координаты
1 053			село	Амодово	113,00	237,21	26,09	МПС, мощностью 50000 т/год	г.Чита	52.120018, 113.362621	26,09				13,50	3,52				9,10				3,64	9,83			
1 054			село	Еремино	266,00	558,38	61,42	МПС, мощностью 50000 т/год	г.Чита	52.120018, 113.362621	61,42				13,50	8,29				21,42				8,57	23,15			
1 055			село	Новое Сивяково	206,00	432,43	47,57	МПС, мощностью 50000 т/год	г.Чита	52.120018, 113.362621	47,57				13,50	6,42				16,58				6,63	17,93			
1 056			село	Сивяково	430,00	902,64	99,29	МПС, мощностью 50000 т/год	г.Чита	52.120018, 113.362621	99,29				13,50	13,40				34,62				13,85	37,42			
1 058			поселок	Забайкальский	518,00	1 087,36	119,61	МПС, мощностью 50000 т/год	г.Чита	52.120018, 113.362621	119,61				13,50	16,15				41,70				16,68	45,08			
1 059			село	Верхняя Карповка	221,00	463,91	51,03	МПС, мощностью 50000 т/год	г.Чита	52.120018, 113.362621	51,03				13,50	6,89				17,79				7,12	19,23			
1 060			село	Карповка	800,00	1 679,33	184,73	МПС, мощностью 50000 т/год	г.Чита	52.120018, 113.362621	184,73				13,50	24,94				64,41				25,76	69,62			
1 061			село	Смоленка	10 429,00	21 892,14	2 408,14	МПС, мощностью 50000 т/год	г.Чита	52.120018, 113.362621	2 408,14				13,50	325,10				839,63				335,85	907,56			
1 063			поселок при станции	Гонгота	75,00	157,44	17,32				17,32				13,50	2,34				6,04				2,42	6,53			
1 064			поселок	Ягодный	280,00	587,76	64,65				64,65				13,50	8,73				22,54				9,02	24,37			
1 065			село	Сохондо	872,00	1 830,47	201,35				201,35				13,50	27,18				70,20				28,08	75,88			
1 066			село	Тургутуй	4,00	8,40	0,92				0,92				13,50	0,12				0,32				0,13	0,35			
1 068			село	Угдан	2 008,00	4 215,11	463,66	МПС, мощностью 50000 т/год	г.Чита	52.120018, 113.362621	463,66				13,50	62,59				161,66				64,66	174,74			
1 070			село	Авдей	141,00	295,98	32,56	МПС, мощностью 50000 т/год	г.Чита	52.120018, 113.362621	32,56				13,50	4,40				11,35				4,54	12,27			
1 071			село	Бургень	555,00	1 165,03	128,15	МПС, мощностью 50000 т/год	г.Чита	52.120018, 113.362621	128,15				13,50	17,30				44,68				17,87	48,30			
1 072			село	Подволок	131,00	274,99	30,25	МПС, мощностью 50000 т/год	г.Чита	52.120018, 113.362621	30,25				13,50	4,08				10,55				4,22	11,40			
1 073			село	Шишкино	1 884,00	3 954,82	435,03	МПС, мощностью 50000 т/год	г.Чита	52.120018, 113.362621	435,03				13,50	58,73				151,68				60,67	163,95			
1 075			поселок при станции	Кука	150,00	314,87	34,64				34,64				13,50	4,68				12,08				4,83	13,05			
1 076			село	Яблоново	600,00	1 259,50	138,54				138,54				13,50	18,70				48,31				19,32	52,21			
1 077	34	**Муниципальный район "Шилкинский район" Забайкальского края**			**35 034,00**	**82 320,46**	**9 055,25**	МПС, мощностью 10000 т/год	г.Шилка	51.88225, 116.038388	**9 055,25**	МСК, мощностью 55000 т/год	Нерчинский МР, 75:12:420102:373	51.998042, 116.664996		**1 222,46**	Участок компостирования, мощностью 13700 т/год	Нерчинский МР, 75:12:420102:373	51.998042, 116.664996	**2 785,93**					**5 046,86**	Полигон ТКО	Нерчинский МР, 75:12:420102:373	51.998042, 116.664996
1 078		Городское поселение "Первомайское"			11 358,00	28 217,31	3 103,90				3 103,90					419,03				954,94					1 729,93			
1 079			пгт	Первомайский	10 942,00	27 344,06	3 007,85				3 007,85				13,50	406,06				925,39					1 676,40			
1 080			село	Солнцево	232,00	487,01	53,57				53,57				13,50	7,23				16,48					29,86			
1 081			село	Уненкер	123,00	258,20	28,40				28,40				13,50	3,83				8,74					15,83			
1 082			село	Шиванда	61,00	128,05	14,09				14,09				13,50	1,90				4,33					7,85			
1 083		Городское поселение "Холбонское"			2 239,00	5 278,49	580,63				580,63					78,39				178,64					323,61			
1 084			пгт	Холбон	1 929,00	4 627,75	509,05				509,05				13,50	68,72				156,61					283,72			
1 085			село	Арбагар	310,00	650,74	71,58				71,58				13,50	9,66				22,02					39,90			
1 086		Городское поселение "Шилкинское"			12 087,00	28 853,55	3 173,89				3 173,89					428,48				976,48					1 768,94			
1 087			город	Шилка	11 608,00	27 848,06	3 063,29				3 063,29				13,50	413,54				942,45					1 707,29			
1 088			село	Митрофаново	479,00	1 005,50	110,60				110,60				13,50	14,93				34,03					61,64			
1 089		Сельское поселение "Богомягковское"			1 020,00	2 141,14	235,53				235,53					31,80				72,46					131,27			
1 090			село	Богомягково	505,00	1 060,08	116,61				116,61				13,50	15,74				35,88					64,99			
1 091			село	Кокуй-Комогорщево	163,00	342,16	37,64				37,64				13,50	5,08				11,58					20,98			
1 092			село	Кыжен	47,00	98,66	10,85				10,85				13,50	1,47				3,34					6,05			
1 093			село	Средняя Кия	305,00	640,24	70,43				70,43				13,50	9,51				21,67					39,25			
1 094		Сельское поселение "Верхнехилинское"			1 019,00	2 139,04	235,29				235,29					31,76				72,39					131,14			
1 095			село	Васильевка	103,00	216,21	23,78				23,78				13,50	3,21				7,32					13,26			
1 096			село	Верхняя Хила	783,00	1 643,64	180,80				180,80				13,50	24,41				55,62					100,77			
1 097			село	Ульяновка	133,00	279,19	30,71				30,71				13,50	4,15				9,45					17,12			
1 098		Сельское поселение "Галкинское"			828,00	1 738,10	191,19				191,19					25,81				58,82					106,56			
1 099			село	Галкино	361,00	757,80	83,36				83,36				13,50	11,25				25,65					46,46			
1 100			село	Зубарево	130,00	272,89	30,02				30,02				13,50	4,05				9,24					16,73			
1 101			село	Нижнее Галкино	129,00	270,79	29,79				29,79				13,50	4,02				9,16					16,60			
1 102			село	Саввино	208,00	436,63	48,03				48,03				13,50	6,48				14,78					26,77			
1 103		Сельское поселение "Казановское"			1 206,00	2 875,55	316,31				316,31					42,70				97,32					176,29			
1 104			поселок при станции	Онон	59,00	123,85	13,62				13,62				13,50	1,84				4,19					7,59			
1 105			село	Казаново	1 147,00	2 751,70	302,69				302,69				13,50	40,86				93,12					168,70			
1 106		Сельское поселение "Мирсановское"			679,00	1 425,33	156,79				156,79					21,17				48,24					87,38			
1 107			село	Апрелково	9,00	18,89	2,08				2,08				13,50	0,28				0,64					1,16			
1 108			село	Кибасово	136,00	285,49	31,40				31,40				13,50	4,24				9,66					17,50			
1 109			село	Мирсаново	534,00	1 120,95	123,30				123,30				13,50	16,65				37,94					68,72			
1 110		Сельское поселение "Новоберезовское"			634,00	1 330,87	146,40				146,40					19,76				45,04					81,59			
1 111			село	Золотухино	184,00	386,25	42,49				42,49				13,50	5,74				13,07					23,68			
1 112			село	Нижняя Хила	100,00	209,92	23,09				23,09				13,50	3,12				7,10					12,87			
1 113			село	Новоберезовское	268,00	562,57	61,88				61,88				13,50	8,35				19,04					34,49			
1 114			село	Островки	82,00	172,13	18,93				18,93				13,50	2,56				5,83					10,55			
1 115		Сельское поселение "Номокононское"			490,00	1 028,59	113,14				113,14					15,27				34,81					63,06			
1 116			село	Берея	63,00	132,25	14,55				14,55				13,50	1,96				4,48					8,11			
1 117			село	Нижнее Номоконово	224,00	470,21	51,72				51,72				13,50	6,98				15,91					28,83			
1 118			село	Номоконово	203,00	426,13	46,87				46,87				13,50	6,33				14,42					26,12			
1 119		Сельское поселение "Ононское"			1 257,00	2 638,64	290,25				290,25					39,18				89,30					161,77			
1 120			село	Новое	48,00	100,76	11,08				11,08				13,50	1,50				3,41					6,18			
1 121			село	Ононское	954,00	2 002,60	220,29				220,29				13,50	29,74				67,77					122,77			
1 122			село	Усть-Ножовая	255,00	535,29	58,88				58,88				13,50	7,95				18,12					32,82			
1 123		Сельское поселение "Размахнинское"			1 004,00	2 107,56	231,83				231,83					31,30				71,32					129,21			
1 124			село	Байцетуй	106,00	222,51	24,48				24,48				13,50	3,30				7,53					13,64			
1 125			село	Красноярово	146,00	306,48	33,71				33,71				13,50	4,55				10,37					18,79			
1 126			село	Размахнино	752,00	1 578,57	173,64				173,64				13,50	23,44				53,42					96,78			
1 127		Сельское поселение "Усть-Теленгуйское"			451,00	946,72	104,14				104,14					14,06				32,04					58,04			
1 128			село	Верхний Теленгуй	53,00	111,26	12,24				12,24				13,50	1,65				3,77					6,82			
1 129			село	Макарово	24,00	50,38	5,54				5,54				13,50	0,75				1,70					3,09			
1 130			село	Усть-Теленгуй	374,00	785,09	86,36				86,36				13,50	11,66				26,57					48,13			
1 131		Сельское поселение "Чиронское"			762,00	1 599,56	175,95				175,95					23,75				54,13					98,07			
1 132			село	Кироча	70,00	146,94	16,16				16,16				13,50	2,18				4,97					9,01			
1 133			село	Усть-Ага	44,00	92,36	10,16				10,16				13,50	1,37				3,13					5,66			
1 134			село	Чирон	648,00	1 360,26	149,63				149,63				13,50	20,20				46,03					83,39			

ПРИЛОЖЕНИЕ № 7.2
к территориальной схеме обращения
с отходами Забайкальского края

Перспективная схема потоков (2029-2030 годы)

№ п/п	№	Наименование муниципального образования	Вид населенного пункта	Наименование населенного пункта	Численность населения	ИТОГО количество производимых отходов (куб.м)	ИТОГО количество производимых отходов (т)	Объект перегрузки			Количество отходов, поступающих на обработку (т)	Объект обработки			% выборки ВМР	Количество выбранных ВМР	Объект утилизации (производства грунта)			Количество утилизированных отходов	Объект утилизации (производства топлива)			Количество утилизированных отходов	Количество отходов, поступающих на захоронение	Объект размещения		
								Наименование	Адрес	Координаты		Наименование	Адрес	Координаты			Наименование	Адрес	Координаты		Наименование	Адрес	Координаты			Наименование	Адрес	Координаты
1	0	**Забайкальский край**			**984 395,00**	**2 596 780,15**	**285 645,82**				**285 645,82**					**38 562,19**				**76 884,08**				**32 499,99**	**137 699,56**			
2	1	**Городской округ "Город Чита"**			**333 159,00**	**1 045 700,81**	**115 027,09**				115 027,09					15 528,66				30 239,38				17 095,75	52 163,30	Полигон ТКО	Улетовский МР, 75:19:440204:409	51.399311, 112.464056
3		внутригородские районы	район	Железнодорожный	50 325,00	157 957,29	14 940,00				14 940,00	МСК, мощностью 100000 т/год	г.Чита	52.0648277, 113.5080717	13,50	2 016,90	Участок компостирования,	г.Чита	52.0648277, 113.5080717	3 735,00	Участок производства топлива, мощностью 15000 т/год	г.Чита	52.0648277, 113.5080717	2 241,00	6 947,10			
4							2 435,30	МПС, мощностью 50000 т/год	г.Чита	52.120018, 113.362621	2 435,30	МСК, мощностью 100000 т/год	Улетовский МР, 75:19:440204:409	51.399311, 112.464056	13,50	328,77	Участок компостирования,	Улетовский МР, 75:19:440204:409	51.399311, 112.464056	849,10	Участок производства топлива, мощностью 10000 т/год	Улетовский МР, 75:19:440204:409	51.399311, 112.464056	339,64	917,80			
5			район	Ингодинский	69 480,00	218 108,18	23 991,90				23 991,90	МСК, мощностью 100000 т/год	г.Чита	52.0648277, 113.5080717	13,50	3 238,91	Участок компостирования, мощностью 25000 т/год	г.Чита	52.0648277, 113.5080717	5 997,97	Участок производства топлива, мощностью 15000 т/год	г.Чита	52.0648277, 113.5080717	3 598,78	11 156,23			
6			район	Центральный	129 013,00	404 938,78	44 543,27				44 543,27	МСК, мощностью 100000 т/год	г.Чита	52.0648277, 113.5080717	13,50	6 013,34	Участок компостирования,	г.Чита	52.0648277, 113.5080717	11 135,82	Участок производства топлива, мощностью 15000 т/год	г.Чита	52.0648277, 113.5080717	6 681,49	20 712,62			
8			район	Черновский	84 332,00	264 696,56	16 524,83				16 524,83	МСК, мощностью 100000 т/год	г.Чита	52.0648277, 113.5080717	13,50	2 230,85	Участок компостирования,	г.Чита	52.0648277, 113.5080717	4 131,21	Участок производства топлива, мощностью 15000 т/год	г.Чита	52.0648277, 113.5080717	2 478,72	7 684,05			
9							12 591,79	МПС, мощностью 50000 т/год	г.Чита	52.120018, 113.362621	12 591,79	МСК, мощностью 100000 т/год	Улетовский МР, 75:19:440204:409	51.399311, 112.464056	13,50	1 699,89	Участок компостирования, мощностью 25000 т/год	Улетовский МР, 75:19:440204:409	51.399311, 112.464056	4 390,28	Участок производства топлива, мощностью 10000 т/год	Улетовский МР, 75:19:440204:409	51.399311, 112.464056	1 756,11	4 745,51			
10	2	**Городской округ ЗАТО "Поселок Горный"**			**7 335,00**	**17 596,96**	**1 935,67**				1 935,67	МСК, мощностью 100000 т/год	Улетовский МР, 75:19:440204:409	51.399311, 112.464056		261,31	Участок компостирования, мощностью 25000 т/год	Улетовский МР, 75:19:440204:409	51.399311, 112.464056	674,89	Участок производства топлива, мощностью 10000 т/год	Улетовский МР, 75:19:440204:409	51.399311, 112.464056	269,96	729,50	Полигон ТКО	Улетовский МР, 75:19:440204:409	51.399311, 112.464056
11			пгт	Горный	7 335,00	17 596,96	1 935,67				1 935,67				13,50	261,31				674,89				269,96	729,50			
12	3	**Городской округ "Поселок Агинское"**			**16 649,00**	**41 572,26**	**4 572,95**				4 572,95	МСК, мощностью 100000 т/год	Улетовский МР, 75:19:440204:409	51.399311, 112.464056		617,35	Участок компостирования, мощностью 25000 т/год	Улетовский МР, 75:19:440204:409	51.399311, 112.464056	1 594,41	Участок производства топлива, мощностью 10000 т/год	Улетовский МР, 75:19:440204:409	51.399311, 112.464056	637,77	1 723,42	Полигон ТКО	Улетовский МР, 75:19:440204:409	51.399311, 112.464056
13			пгт	Агинское	16 565,00	41 395,94	4 553,55				4 553,55				13,50	614,73				1 587,65				635,06	1 716,11			
14			село	Хуситуй	84,00	176,33	19,40				19,40				13,50	2,62				6,76				2,71	7,31			
16	4	**Агинский муниципальный округ Забайкальского края**			**15 646,00**	**32 843,46**	**3 612,78**	МПС, мощностью 20000 т/год	пгт Агинское	51.078375, 114.550482	3 612,78	МСК, мощностью 100000 т/год	Улетовский МР, 75:19:440204:409	51.399311, 112.464056		487,73	Участок компостирования, мощностью 25000 т/год	Улетовский МР, 75:19:440204:409	51.399311, 112.464056	1 259,64	Участок производства топлива, мощностью 10000 т/год	Улетовский МР, 75:19:440204:409	51.399311, 112.464056	503,86	1 361,56	Полигон ТКО	Улетовский МР, 75:19:440204:409	51.399311, 112.464056
18			пгт	Новоорловск	3 053,00	6 408,74	704,96				704,96				13,50	95,17				245,79				98,32	265,68			
20			пгт	Орловский	1 796,00	3 770,09	414,71				414,71				13,50	55,99				144,59				57,84	156,29			
21			село	Дэдэркэй	37,00	77,67	8,54				8,54				13,50	1,15				2,98				1,19	3,22			
22			село	Занта	4,00	8,40	0,92				0,92				13,50	0,12				0,32				0,13	0,35			
24			село	Амитхаша	1 310,00	2 749,90	302,49				302,49				13,50	40,84				105,47				42,19	114,00			
25			село	Восточная Амитхаша	1 755,00	3 684,03	405,24				405,24				13,50	54,71				141,29				56,52	152,73			
27			село	Будулан	291,00	610,86	67,19				67,19				13,50	9,07				23,43				9,37	25,32			
28			село	Западный Будулан	299,00	627,65	69,04				69,04				13,50	9,32				24,07				9,63	26,02			
30			село	Гуней	673,00	1 412,73	155,40				155,40				13,50	20,98				54,18				21,67	58,57			
32			село	Верхний Кункур	405,00	850,16	93,52				93,52				13,50	12,62				32,61				13,04	35,24			
33			село	Кункур	392,00	822,87	90,52				90,52				13,50	12,22				31,56				12,62	34,11			
34			село	Цугол	22,00	46,18	5,08				5,08				13,50	0,69				1,77				0,71	1,91			
36			село	Сахюрта	573,00	1 202,82	132,31				132,31				13,50	17,86				46,13				18,45	49,86			
38			село	Судунгуй	917,00	1 924,93	211,74				211,74				13,50	28,59				73,83				29,53	79,80			
40			село	Баян-Булак	163,00	342,16	37,64				37,64				13,50	5,08				13,12				5,25	14,18			
41			село	Булактуй	188,00	394,64	43,41				43,41				13,50	5,86				15,14				6,05	16,36			
42			село	Даха	150,00	314,87	34,64				34,64				13,50	4,68				12,08				4,83	13,05			
43			село	Урда-Ага	1 045,00	2 193,62	241,30				241,30				13,50	32,58				84,13				33,65	90,94			
45			село	Верхняя Салия	1,00	2,10	0,23				0,23				13,50	0,03				0,08				0,03	0,09			
46			село	Пункук	15,00	31,49	3,46				3,46				13,50	0,47				1,21				0,48	1,31			
47			село	Хойто-Ага	594,00	1 246,90	137,16				137,16				13,50	18,52				47,82				19,13	51,69			
49			село	Цокто-Хангил	821,00	1 723,41	189,58				189,58				13,50	25,59				66,10				26,44	71,45			
51			село	Заречный Челутай	128,00	268,69	29,56				29,56				13,50	3,99				10,31				4,12	11,14			
52			село	Челутай	565,00	1 186,03	130,46				130,46				13,50	17,61				45,49				18,19	49,17			
54			село	Аргалей	176,00	369,45	40,64				40,64				13,50	5,49				14,17				5,67	15,32			
55			село	Лесозавод	11,00	23,09	2,54				2,54				13,50	0,34				0,89				0,35	0,96			
56			село	Южный Аргалей	262,00	549,98	60,50				60,50				13,50	8,17				21,09				8,44	22,80			
57	5	**Дульдургинский муниципальный округ Забайкальского края**			**13 633,00**	**31 124,47**	**3 423,69**	МПС, мощностью 20000 т/год	пгт Агинское	51.078375, 114.550482	3 423,69	МСК, мощностью 100000 т/год	Улетовский МР, 75:19:440204:409	51.399311, 112.464056		462,20	Участок компостирования, мощностью 25000 т/год	Улетовский МР, 75:19:440204:409	51.399311, 112.464056	1 193,71	Участок производства топлива, мощностью 10000 т/год	Улетовский МР, 75:19:440204:409	51.399311, 112.464056	477,49	1 290,30	Полигон ТКО	Улетовский МР, 75:19:440204:409	51.399311, 112.464056
59			село	Алханай	251,00	526,89	57,96				57,96				13,50	7,82				20,21				8,08	21,84			
60			село	Северный Алханай	374,00	785,09	86,36				86,36				13,50	11,66				30,11				12,04	32,55			
61			село	Южный Алханай	311,00	652,84	71,81				71,81				13,50	9,69				25,04				10,02	27,06			
63			село	Ара-Иля	212,00	445,02	48,95				48,95				13,50	6,61				17,07				6,83	18,45			
65			село	Бальзино	588,00	1 234,31	135,77				135,77				13,50	18,33				47,34				18,94	51,17			
66			село	Красноярово	170,00	356,86	39,25				39,25				13,50	5,30				13,69				5,47	14,79			
68			село	Дульдурга	6 599,00	16 358,97	1 799,49				1 799,49				13,50	242,93				627,41				250,97	678,18			
70			село	Восточный Зуткулей	246,00	516,39	56,80				56,80				13,50	7,67				19,81				7,92	21,41			
71			село	Зуткулей	301,00	631,85	69,50				69,50				13,50	9,38				24,23				9,69	26,19			
72			село	Северный Зуткулей	365,00	766,19	84,28				84,28				13,50	11,38				29,39				11,75	31,76			
73			село	Южный Зуткулей	316,00	663,33	72,97				72,97				13,50	9,85				25,44				10,18	27,50			
75			село	Иля	253,00	531,09	58,42				58,42				13,50	7,89				20,37				8,15	22,02			
77			село	Верхний Таптанай	384,00	806,08	88,67				88,67				13,50	11,97				30,92				12,37	33,42			
78			село	Таптанай	328,00	688,52	75,74				75,74				13,50	10,22				26,41				10,56	28,54			
79			хутор	Бурал	5,00	10,50	1,15				1,15				13,50	0,16				0,40				0,16	0,44			
81			село	Восточный Токчин	337,00	707,42	77,82				77,82				13,50	10,51				27,13				10,85	29,33			
82			село	Западный Токчин	409,00	858,56	94,44				94,44				13,50	12,75				32,93				13,17	35,59			
83			село	Токчин	371,00	778,79	85,67				85,67				13,50	11,57				29,87				11,95	32,29			
85			село	Западный Узон	299,00	627,65	69,04				69,04				13,50	9,32				24,07				9,63	26,02			
86			село	Северный Узон	349,00	732,61	80,59				80,59				13,50	10,88				28,10				11,24	30,37			
87			село	Узон	228,00	478,61	52,65				52,65				13,50	7,11				18,36				7,34	19,84			
88			село	Южный Узон	146,00	306,48	33,71				33,71				13,50	4,55				11,75				4,70	12,71			
90			село	Новый Чиндалей	244,00	512,20	56,34				56,34				13,50	7,61				19,64				7,86	21,23			
91			село	Старый Чиндалей	179,00	375,75	41,33				41,33				13,50	5,58				14,41				5,76	15,58			
92			село	Чиндалей	368,00	772,49	84,97				84,97				13,50	11,47				29,63				11,85	32,02			
93	6	**Могойтуйский муниципальный округ Забайкальского края**			**22 380,00**	**52 701,45**	**5 797,16**	МПС, мощностью 20000 т/год	пгт Агинское	51.078375, 114.550482	5 797,16	МСК, мощностью 100000 т/год	Улетовский МР, 75:19:440204:409	51.399311, 112.464056		782,62	Участок компостирования, мощностью 25000 т/год	Улетовский МР, 75:19:440204:409	51.399311, 112.464056	2 021,25	Участок производства топлива, мощностью 10000 т/год	Улетовский МР, 75:19:440204:409	51.399311, 112.464056	808,50	2 184,79	Полигон ТКО	Улетовский МР, 75:19:440204:409	51.399311, 112.464056
95			пгт	Могойтуй	10 601,00	27 975,45	3 077,30				3 077,30				13,50	415,44				1 072,94				429,18	1 159,75			
97			село	Ага-Хангил	712,00	1 494,60	164,41				164,41				13,50	22,19				57,32				22,93	61,96			
98			село	Гембын-Хунды	30,00	62,97	6,93				6,93				13,50	0,94				2,42				0,97	2,61			
99			село	Хайласан	288,00	604,56	66,50				66,50				13,50	8,98				23,19				9,27	25,06			
101			село	Боржигантай	643,00	1 349,76	148,47				148,47				13,50	20,04				51,77				20,71	55,96			
103			село	Догой	434,00	911,04	100,21				100,21				13,50	13,53				34,94				13,98	37,77			
104			село	Уронай	56,00	117,55	12,93				12,93				13,50	1,75				4,51				1,80	4,87			
105			село	Харганаша	37,00	77,67	8,54				8,54				13,50	1,15				2,98				1,19	3,22			
107			село	Зугалай	871,00	1 828,37	201,12				201,12				13,50	27,15				70,12				28,05	75,80			
109			село	Кусоча	633,00	1 328,77	146,16				146,16				13,50	19,73				50,96				20,38	55,09			
111			село	Ерама	13,00	27,29	3,00				3,00				13,50	0,41				1,05				0,42	1,13			
112			село	Зунор	28,00	58,78	6,47				6,47				13,50	0,87				2,25				0,90	2,44			
113			село	Нуринск	729,00	1 530,29	168,33				168,33				13,50	22,72				58,69				23,48	63,44			
115			село	Ортуй	725,00	1 521,89	167,41				167,41				13,50	22,60				58,37				23,35	63,09			
117			село	Нарин	161,00	337,96	37,18				37,18				13,50	5,02				12,96				5,18	14,01			
118			село	Усть-Нарин	290,00	608,76	66,96				66,96				13,50	9,04				23,35				9,34	25,24			
120			поселок при станции	Бурятская	110,00	230,91	25,40				25,40				13,50	3,43				8,86				3,54	9,57			
121			хутор	Западный Ушарбай	0,00										13,50	0,00				0,00				0,00	0,00			
122			село	Новый Ушарбай	0,00										13,50	0,00				0,00				0,00	0,00			
123			разъезд	67,00	8,00	16,79	1,85				1,85				13,50	0,25				0,64				0,26	0,70			
124			разъезд	69,00	-	0,00	0,00				0,00				13,50	0,00				0,00				0,00	0,00			
125			разъезд	Перевал	9,00	18,89	2,08				2,08				13,50	0,28				0,72				0,29	0,78			
126			село	Ушарбай	736,00	1 544,98	169,95				169,95				13,50	22,94				59,25				23,70	64,05			
128			село	Хара-Шибирь	1 165,00	2 445,52	269,01				269,01				13,50	36,32				93,79				37,52	101,38			
130			поселок при станции	Ага	657,00	1 379,15	151,71				151,71				13,50	20,48				52,89				21,16	57,17			
131			поселок при станции	Булак	29,00	60,88	6,70				6,70				13,50	0,90				2,33				0,93	2,52			
132			поселок при станции	Остречная	39,00	81,87	9,01				9,01				13,50	1,22				3,14				1,26	3,39			
133			разъезд	71,00	44,00	92,36	10,16				10,16				13,50	1,37				3,54				1,42	3,83			
134			село	Ара-Булак	113,00	237,21	26,09				26,09				13,50	3,52				9,10				3,64	9,83			
135			село	Верхняя Ага	78,00	163,73	18,01				18,01				13,50	2,43				6,28				2,51	6,79			
136			село	Курилжа	105,00	220,41	24,25				24,25				13,50	3,27				8,45				3,38	9,14			

№ п/п	№	Наименование муниципального образования	Вид населенного пункта	Наименование населенного пункта	Численность населения	ИТОГО количество производимых отходов (куб.м)	ИТОГО количество производимых отходов (т)	Объект перегрузки			Количество отходов, поступающих на обработку (т)	Объект обработки			% выборки ВМР	Количество выбранных ВМР	Объект утилизации (производства грунта)			Количество утилизированных отходов	Объект утилизации (производства топлива)			Количество утилизированных отходов	Количество отходов, поступающих на захоронение	Объект размещения		
								Наименование	Адрес	Координаты		Наименование	Адрес	Координаты			Наименование	Адрес	Координаты		Наименование	Адрес	Координаты			Наименование	Адрес	Координаты
137			село	Нижняя Ага	248,00	520,59	57,27				57,27				13,50	7,73				19,97				7,99	21,58			
139			село	Улан-Сарта	17,00	35,69	3,93				3,93				13,50	0,53				1,37				0,55	1,48			
140			село	Цаган-Ола	923,00	1 937,52	213,13				213,13				13,50	28,77				74,31				29,72	80,32			
142			село	Бильчиртуй	149,00	312,77	34,41				34,41				13,50	4,64				12,00				4,80	12,97			
143			село	Известковое	229,00	480,71	52,88				52,88				13,50	7,14				18,44				7,37	19,93			
144			село	Толон	320,00	671,73	73,89				73,89				13,50	9,98				25,76				10,31	27,85			
145			село	Цаган-Челутай	470,00	986,61	108,53				108,53				13,50	14,65				37,84				15,14	40,90			
147			село	Цугол	680,00	1 427,43	157,02				157,02				13,50	21,20				54,75				21,90	59,18			
148	7	**Акшинский муниципальный округ Забайкальского края**			**8 437,00**	**18 494,86**	**2 034,43**	МПС, мощностью 4500 т/год	с.Акша	50.316448, 113.238842	2 034,43	МСК, мощностью 100000 т/год	Улетовский МР, 75:19:440204:409	51.399311, 112.464056		274,65	Участок компостирования, мощностью 25000 т/год	Улетовский МР, 75:19:440204:409	51.399311, 112.464056	709,33	Участок производства топлива, мощностью 10000 т/год	Улетовский МР, 75:19:440204:409	51.399311, 112.464056	283,73	766,72	Полигон ТКО	Улетовский МР, 75:19:440204:409	51.399311, 112.464056
149		Акшинский	село	Акша	3 269,00	7 646,40	841,10				841,10				13,50	113,55				293,26				117,30	316,99			
150		Бытэвское	село	Бытэв	334,00	701,12	77,12				77,12				13,50	10,41				26,89				10,76	29,07			
151		Урейское	село	Дорожное	144,00	302,28	33,25				33,25				13,50	4,49				11,59				4,64	12,53			
152		Курулгинское	село	Курулга	367,00	770,39	84,74				84,74				13,50	11,44				29,55				11,82	31,94			
153		Могойтуйское	село	Могойтуй	637,00	1 337,16	147,09				147,09				13,50	19,86				51,28				20,51	55,43			
154		Нарасунское	село	Нарасун	784,00	1 645,74	181,03				181,03				13,50	24,44				63,12				25,25	68,23			
155		Новокургатайское	село	Новоказачинск	99,00	207,82	22,86				22,86				13,50	3,09				7,97				3,19	8,62			
156		Новокургатайское	село	Новокургатай	510,00	1 070,57	117,76				117,76				13,50	15,90				41,06				16,42	44,38			
157		Оройское	село	Орой	320,00	671,73	73,89				73,89				13,50	9,98				25,76				10,31	27,85			
158		Улачинское	село	Такеча	133,00	279,19	30,71				30,71				13,50	4,15				10,71				4,28	11,57			
159		Тохторское	село	Тохтор	257,00	539,48	59,34				59,34				13,50	8,01				20,69				8,28	22,36			
160		Убур-Тохторское	село	Убур-Тохтор	145,00	304,38	33,48				33,48				13,50	4,52				11,67				4,67	12,62			
161		Улачинское	село	Улача	290,00	608,76	66,96				66,96				13,50	9,04				23,35				9,34	25,24			
162		Урейское	село	Урейск	774,00	1 624,75	178,72				178,72				13,50	24,13				62,31				24,93	67,36			
163		Усть-Илинское	село	Усть-Илия	374,00	785,09	86,36				86,36				13,50	11,66				30,11				12,04	32,55			
164	8	**Александрово-Заводский муниципальный округ Забайкальского края**			**5 560,00**	**12 363,05**	**1 359,94**	МПС, мощностью 4500 т/год	с.Калга	50.929232, 118.939714	1 359,94	МСК, мощностью 50000 т/год, МКП "ДорСервис"	г.Краснокаменск, 75:09:300301:115	50.112712, 117.939486		183,59	Участок компостирования, мощностью 12500 т/год	г.Краснокаменск, 75:09:300301:115	50.112712, 117.939486	345,88	Участок производства топлива, мощность 7500 т/год	г.Краснокаменск, 75:09:300301:115	50.112712, 117.939486	207,53	622,94	Полигон ТКО, МКП "ДорСервис"	г.Краснокаменск, 75:09:300301:1	50.113150, 117.941016
165		Александрово-Заводское	село	Александровский Завод	1 384,00	3 596,96	395,67				395,67				13,50	53,41				100,63				60,38	181,24			
166		Александрово-Заводское	село	Журавлево	73,00	153,24	16,86				16,86				13,50	2,28				4,29				2,57	7,72			
167		Бохтинское	село	Бохто	290,00	608,76	66,96				66,96				13,50	9,04				17,03				10,22	30,67			
168		Бохтинское	село	Верхний Аленуй	137,00	287,58	31,63				31,63				13,50	4,27				8,05				4,83	14,49			
169		Бохтинское	село	Кокуй 2-й	102,00	214,11	23,55				23,55				13,50	3,18				5,99				3,59	10,79			
170		Бутунайское	село	Бутунтай	449,00	942,52	103,68				103,68				13,50	14,00				26,37				15,82	47,49			
171		Бутунайское	село	Мулино	89,00	186,83	20,55				20,55				13,50	2,77				5,23				3,14	9,41			
172		Кузнецовское	село	Кузнецово	170,00	356,86	39,25				39,25				13,50	5,30				9,98				5,99	17,98			
173		Манкечурское	село	Васильевский Хутор	177,00	371,55	40,87				40,87				13,50	5,52				10,39				6,24	18,72			
174		Манкечурское	село	Манкечур	351,00	736,81	81,05				81,05				13,50	10,94				20,61				12,37	37,13			
175		Манкечурское	село	Почекуй	3,00	6,30	0,69				0,69				13,50	0,09				0,18				0,11	0,32			
176		Маньковское	село	Маньково	184,00	386,25	42,49				42,49				13,50	5,74				10,81				6,48	19,46			
177		Николаевское	село	Николаевка	92,00	193,12	21,24				21,24				13,50	2,87				5,40				3,24	9,73			
178		Ново-Акатуйское	село	Базаново	44,00	92,36	10,16				10,16				13,50	1,37				2,58				1,55	4,65			
179		Ново-Акатуйское	село	Новый Акатуй	585,00	1 228,01	135,08				135,08				13,50	18,24				34,36				20,61	61,88			
180		Ново-Акатуйское	село	Старый Акатуй	89,00	186,83	20,55				20,55				13,50	2,77				5,23				3,14	9,41			
181		онон-борзинское	село	Клин	78,00	163,73	18,01				18,01				13,50	2,43				4,58				2,75	8,25			
182		онон-борзинское	село	Онон-Борзя	191,00	400,94	44,10				44,10				13,50	5,95				11,22				6,73	20,20			
183		Первокукуйское	село	Кокуй 1-й	125,00	262,40	28,86				28,86				13,50	3,90				7,34				4,40	13,22			
184		Первокукуйское	село	Красноярово	93,00	195,22	21,47				21,47				13,50	2,90				5,46				3,28	9,84			
185		Савво-Борзинское	село	Савво-Борзя	115,00	241,40	26,55				26,55				13,50	3,58				6,75				4,05	12,16			
186		Чиндагатайское	село	Чиндагатай	270,00	566,77	62,35				62,35				13,50	8,42				15,86				9,51	28,56			
187		Чиндагатайское	село	Шара	7,00	14,69	1,62				1,62				13,50	0,22				0,41				0,25	0,74			
188		Чиндагатайское	село	Шаракан	7,00	14,69	1,62				1,62				13,50	0,22				0,41				0,25	0,74			
189		Шаранчинское	село	Кириллина	106,00	222,51	24,48				24,48				13,50	3,30				6,23				3,74	11,21			
190		Шаранчинское	село	Кулусай	114,00	239,30	26,32				26,32				13,50	3,55				6,69				4,02	12,06			
191		Шаранчинское	село	Шаранча	235,00	493,30	54,26				54,26				13,50	7,33				13,80				8,28	24,86			
192	9	**Балейский муниципальный округ Забайкальского края**			**15 274,00**	**37 890,40**	**4 167,94**	МПС, мощностью 5000 т/год	г.Балей	51.562921, 116.553119	4 167,94	МСК, мощностью 55000 т/год	Нерчинский МР, 75:12:420102:373	51.998042, 116.664996		562,67	Участок компостирования, мощностью 13700 т/год	Нерчинский МР, 75:12:420102:373	51.998042, 116.664996	1 282,31					2 322,97	Полигон ТКО	Нерчинский МР, 75:12:420102:373	51.998042, 116.664996
193			город	Балей	10 052,00	26 928,58	2 962,14				2 962,14				13,50	399,89				911,33					1 650,92			
194		Нижнеильдиканское	село	Алия	139,00	291,78	32,10				32,10				13,50	4,33				9,87					17,89			
195		Нижнекокуйское	село	Барановск	39,00	81,87	9,01				9,01				13,50	1,22				2,77					5,02			
196		Казаковское	село	Большое Казаково	85,00	178,43	19,63				19,63				13,50	2,65				6,04					10,94			
197		Подойницынское	село	Бочкарево	38,00	79,77	8,77				8,77				13,50	1,18				2,70					4,89			
198		Подойницынское	село	Бутюрино	67,00	140,64	15,47				15,47				13,50	2,09				4,76					8,62			
199		Подойницынское	село	Верхний Кокуй	79,00	165,83	18,24				18,24				13,50	2,46				5,61					10,17			
200		Нижнеильдиканское	село	Гробово	88,00	184,73	20,32				20,32				13,50	2,74				6,25					11,33			
201		Ундинско-Посельское	село	Джида	-	0,00	0,00				0,00				13,50	0,00				0,00					0,00			
202		Ундинское	село	Елкино	83,00	174,23	19,17				19,17				13,50	2,59				5,90					10,68			
203		Нижнегирюнинское	село	Жетково	28,00	58,78	6,47				6,47				13,50	0,87				1,99					3,60			
204		Жидкинское	село	Жидка	268,00	562,57	61,88				61,88				13,50	8,35				19,04					34,49			
205		Нижнеильдиканское	село	Журавлево	19,00	39,88	4,39				4,39				13,50	0,59				1,35					2,45			
206		Казаковское	село	Казаковский Промысел	429,00	900,54	99,06				99,06				13,50	13,37				30,48					55,21			
207		Жидкинское	село	Колобово	226,00	474,41	52,19				52,19				13,50	7,04				16,06					29,08			
208		Нижнекокуйское	населенный пункт	Лесоучасток Саранная	125,00	262,40	28,86				28,86				13,50	3,90				8,88					16,09			
209		Ундинское	село	Лесково	45,00	94,46	10,39				10,39				13,50	1,40				3,20					5,79			
210		Нижнегирюнинское	село	Ложниково	66,00	138,54	15,24				15,24				13,50	2,06				4,69					8,49			
211		Подойницынское	село	Ложниково	93,00	195,22	21,47				21,47				13,50	2,90				6,61					11,97			
212		Матусовское	село	Матусово	337,00	707,42	77,82				77,82				13,50	10,51				23,94					43,37			
213		Нижнегирюнинское	село	Нижнее Гирюнино	149,00	312,77	34,41				34,41				13,50	4,64				10,59					19,18			
214		Нижнеильдиканское	село	Нижний Ильдикан	396,00	831,27	91,44				91,44				13,50	12,34				28,13					50,96			
215		Нижнекокуйское	село	Нижний Кокуй	222,00	466,01	51,26				51,26				13,50	6,92				15,77					28,57			
216		Матусовское	село	Новоивановка	140,00	293,88	32,33				32,33				13,50	4,36				9,95					18,02			
217		Подойницынское	село	Онохово	88,00	184,73	20,32				20,32				13,50	2,74				6,25					11,33			
218		Подойницынское	село	Подойницыно	392,00	822,87	90,52				90,52				13,50	12,22				27,85					50,45			
219		Нижнегирюнинское	населенный пункт	Рудник Жетково	24,00	50,38	5,54				5,54				13,50	0,75				1,70					3,09			
220		Матусовское	село	Сарбактуй	156,00	327,47	36,02				36,02				13,50	4,86				11,08					20,08			
221		Ундинское	село	Унда	618,00	1 297,28	142,70				142,70				13,50	19,26				43,90					79,53			
222		Ундинско-Посельское	село	Ундино-Поселье	621,00	1 303,58	143,39				143,39				13,50	19,36				44,12					79,92			
223		Подойницынское	село	Ургучан	111,00	233,01	25,63				25,63				13,50	3,46				7,89					14,29			
224		Жидкинское	село	Усть-Ягье	51,00	107,06	11,78				11,78				13,50	1,59				3,62					6,56			
225	10	**Газимуро-Заводский муниципальный округ Забайкальского края**			**7 885,00**	**23 482,40**	**2 583,06**	МПС, мощностью 20000 т/год	с.Газимуровский Завод	51.579758, 118.359259	2 583,06	МСК, мощностью 55000 т/год	Нерчинский МР, 75:12:420102:373	51.998042, 116.664996		348,71	Участок компостирования, мощностью 13700 т/год	Нерчинский МР, 75:12:420102:373	51.998042, 116.664996	794,70					1 439,65	Полигон ТКО	Нерчинский МР, 75:12:420102:373	51.998042, 116.664996
226		Батаканское	село	Батакан	284,00	624,55	68,70				68,70				13,50	9,27				21,14					38,29			
227		Кактолгинское	село	Будюмкан	165,00	362,85	39,91				39,91				13,50	5,39				12,28					22,25			
228		Буруканское	село	Бура	41,00	90,16	9,92				9,92				13,50	1,34				3,05					5,53			
229		Буруканское	село	Бурукан	250,00	549,78	60,48				60,48				13,50	8,16				18,61					33,71			
230		Солнеченское	село	Верхнее Солонечное	163,00	358,46	39,43				39,43				13,50	5,32				12,13					21,98			
231		Трубачевское	село	Газимурские Кавакучи	93,00	204,52	22,50				22,50				13,50	3,04				6,92					12,54			
232		Газимуро-Заводское	село	Газимурский Завод	2 420,00	9 192,32	1 011,16				1 011,16				13,50	136,51				311,09					563,56			
233		Трубачевское	село	Догзе	57,00	125,35	13,79				13,79				13,50	1,86				4,24					7,68			
234		Батаканское	село	Закаменная	56,00	123,15	13,55				13,55				13,50	1,83				4,17					7,55			
235		Зеренское	село	Зерен	212,00	466,21	51,28				51,28				13,50	6,92				15,78					28,58			
236		Газимуро-Заводское	село	Игдоча	195,00	428,83	47,17				47,17				13,50	6,37				14,51					26,29			
237		Кактолгинское	село	Кактолга	289,00	635,55	69,91				69,91				13,50	9,44				21,51					38,96			
238		Ушмунское	село	Калдага	64,00	140,74	15,48				15,48				13,50	2,09				4,76					8,63			
239		Газимуро-Заводское	село	Корабль	75,00	164,93	18,14				18,14				13,50	2,45				5,58					10,11			
240		Буруканское	село	Кунгара	49,00	107,76	11,85				11,85				13,50	1,60				3,65					6,61			
241		Батаканское	село	Курлея	3,00	6,60	0,73				0,73				13,50	0,10				0,22					0,40			
242		Буруканское	село	Куромдюкан	44,00	96,76	10,64				10,64				13,50	1,44				3,27					5,93			
243		Батаканское	село	Луговское	165,00	362,85	39,91				39,91				13,50	5,39				12,28					22,25			
244		Новоширокинское	поселок	Новоширокинский	947,00	3 597,16	395,69				395,69				13,50	53,42				121,74					220,53			
245		Батаканское	село	Новый Батакан	112,00	246,30	27,09				27,09				13,50	3,66				8,34					15,10			
246		Газимуро-Заводское	село	Павловск	91,00	200,12	22,01				22,01				13,50	2,97				6,77					12,27			
247		Солнеченское	населенный пункт	Рудник Солоечный	345,00	896,64	98,63				98,63				13,50	13,32				30,34					54,97			
248		Солнеченское	село	Солонцы	18,00	39,58	4,35				4,35				13,50	0,59				1,34					2,43			
249		Газимуро-Заводское	село	Тайна	424,00	1 101,96	121,22				121,22				13,50	16,36				37,29					67,56			

№ п/п	№	Наименование муниципального образования	Вид населенного пункта	Наименование населенного пункта	Численность населения	ИТОГО количество производимых отходов (куб.м)	ИТОГО количество производимых отходов (т)	Объект перегрузки			Количество отходов, поступающих на обработку (т)	Объект обработки			% выборки ВМР	Количество выбранных ВМР	Объект утилизации (производства грунта)			Количество утилизированных отходов	Объект утилизации (производства топлива)			Количество утилизированных отходов	Количество отходов, поступающих на захоронение	Объект размещения		
								Наименование	Адрес	Координаты		Наименование	Адрес	Координаты			Наименование	Адрес	Координаты		Наименование	Адрес	Координаты			Наименование	Адрес	Координаты
250		Трубачевское	село	Трубачево	379,00	985,01	108,35				108,35				13,50	14,63				33,34					60,39			
251		Кактолгинское	село	Урюпино	1,00	2,20	0,24				0,24				13,50	0,03				0,07					0,13			
252		Ушмунское	село	Ушмун	417,00	1 083,77	119,21				119,21				13,50	16,09				36,68					66,44			
253		Зеренское	село	Хайкан	8,00	17,59	1,94				1,94				13,50	0,26				0,60					1,08			
254		Новоширокинское	село	Широкая	329,00	855,06	94,06				94,06				13,50	12,70				28,94					52,42			
255		Газимуро-Заводское	село	Ямкун	189,00	415,63	45,72				45,72				13,50	6,17				14,07					25,48			
256	11	**Забайкальский муниципальный округ Забайкальского края**			**19 300,00**	**54 929,32**	**6 042,23**				6 042,23	МСК, мощностью 50000 т/год, МКП "ДорСервис"	г.Краснокаменск, 75:09:300301:115	50.112712, 117.939486		815,70	Участок компостирования, мощностью 12500 т/год	г.Краснокаменск, 75:09:300301:115	50.112712, 117.939486	1 536,75	Участок производства топлива, мощность 7500 т/год	г.Краснокаменск, 75:09:300301:115	50.112712, 117.939486	922,05	2 767,73	Полигон ТКО, МКП "ДорСервис"	г.Краснокаменск, 75:09:300301:1	50.113150, 117.941016
257		Забайкальское	пгт	Забайкальск	13 347,00	40 024,98	4 402,75				4 402,75				13,50	594,37				1 119,77				671,86	2 016,74			
258		Арбагатуйское	село	Абагайтуй	403,00	845,96	93,06				93,06				13,50	12,56				23,67				14,20	42,63			
259		Красновеликанское	село	Арабатук	74,00	155,34	17,09				17,09				13,50	2,31				4,35				2,61	7,83			
260		Билитуйское	елок при стан	Билитуй	1 455,00	3 926,93	431,96				431,96				13,50	58,31				109,86				65,92	197,87			
261		Даурское	елок при стан	Дауария	2 560,00	6 909,24	760,02				760,02				13,50	102,60				193,30				115,98	348,14			
262		Красновеликанское	поселок	Красный Великан	254,00	533,19	58,65				58,65				13,50	7,92				14,92				8,95	26,87			
263		Забайкальское	елок при стан	Мацневская	56,00	117,55	12,93				12,93				13,50	1,75				3,29				1,97	5,92			
264		Рудник-Абагатуйское	населенный пункт	Рудник Абагатуй	130,00	272,89	30,02				30,02				13,50	4,05				7,63				4,58	13,75			
265		Красновеликанское	поселок	Семиозерье	18,00	37,78	4,16				4,16				13,50	0,56				1,06				0,63	1,90			
266		Степное	поселок	Степной	332,00	696,92	76,66				76,66				13,50	10,35				19,50				11,70	35,12			
267		Черно-Озерское	елок при стан	Харанор	671,00	1 408,54	154,94				154,94				13,50	20,92				39,41				23,64	70,97			
268	12	**Каларский муниципальный округ Забайкальского края**			**7 207,00**	**20 731,30**	**2 280,44**				2 280,44	МСК, мощностью 10000 т/год	Каларский МО	56.896355, 118.260213		307,86	Участок компостирования, мощностью 3000 т/год	Каларский МО	56.896355, 118.260213	684,13					1 288,45	Полигон ТКО	Каларский МО	56.896355, 118.260213
269			пгт	Новая Чара	4 025,00	12 070,17	1 327,72				1 327,72				13,50	179,24				398,32					750,16			
270			поселок при станции	Икабья	344,00	722,11	79,43				79,43				13,50	10,72				23,83					44,88			
271			поселок при станции	Куанда	1 138,00	3 298,88	362,88				362,88				13,50	48,99				108,86					205,03			
272			село	Кюсть-Кемда	108,00	226,71	24,94				24,94				13,50	3,37				7,48					14,09			
273			село	Нелаты	17,00	35,69	3,93				3,93				13,50	0,53				1,18					2,22			
274			село	Средний Калар	23,00	48,28	5,31				5,31				13,50	0,72				1,59					3,00			
275			село	Чапо-Олого	96,00	201,52	22,17				22,17				13,50	2,99				6,65					12,52			
276			село	Чара	1 340,00	3 884,45	427,29				427,29				13,50	57,68				128,19					241,42			
277			поселок	Удокан	116,00	243,50	26,79				26,79				13,50	3,62				8,04					15,13			
278	13	**Калганский муниципальный округ Забайкальского края**			**5 488,00**	**12 585,76**	**1 384,43**	МПС, мощностью 4500 т/год	с.Калга	50.929232, 118.939714	1 384,43	МСК, мощностью 50000 т/год, МКП "ДорСервис"	г.Краснокаменск, 75:09:300301:115	50.112712, 117.939486		186,90	Участок компостирования, мощностью 12500 т/год	г.Краснокаменск, 75:09:300301:115	50.112712, 117.939486	352,11	Участок производства топлива, мощность 7500 т/год	г.Краснокаменск, 75:09:300301:115	50.112712, 117.939486	211,27	634,16	Полигон ТКО, МКП "ДорСервис"	г.Краснокаменск, 75:09:300301:1	50.113150, 117.941016
279		Буринский	село	Бура	315,00	661,24	72,74				72,74				13,50	9,82				18,50				11,10	33,32			
280		Буринский	село	Бура 1-я	156,00	327,47	36,02				36,02				13,50	4,86				9,16				5,50	16,50			
281		Верхне-Калгуканское	село	Верхний Калгукан	231,00	484,91	53,34				53,34				13,50	7,20				13,57				8,14	24,43			
282		Доновское	село	Доно	170,00	356,86	39,25				39,25				13,50	5,30				9,98				5,99	17,98			
283		Доновское	село	Доно 1-е	328,00	688,52	75,74				75,74				13,50	10,22				19,26				11,56	34,69			
284		Шивинское	село	Запокровский	7,00	14,69	1,62				1,62				13,50	0,22				0,41				0,25	0,74			
285		Кадинское	село	Кадая	312,00	654,94	72,04				72,04				13,50	9,73				18,32				10,99	33,00			
286		Кадинское	село	Кадая 1-я	265,00	556,28	61,19				61,19				13,50	8,26				15,56				9,34	28,03			
287		Калганское	село	Калга	2 132,00	5 540,98	609,51				609,51				13,50	82,28				155,02				93,01	279,19			
288		Козловское	село	Козлово	136,00	285,49	31,40				31,40				13,50	4,24				7,99				4,79	14,38			
289		Нижне-Калгуканское	село	Нижний Калгукан	148,00	310,68	34,17				34,17				13,50	4,61				8,69				5,22	15,65			
290		Нижне-Калгуканское	село	Нижний Калкукан 1-й	260,00	545,78	60,04				60,04				13,50	8,10				15,27				9,16	27,50			
291		Средне-Борзинское	село	Средняя Борзя	289,00	606,66	66,73				66,73				13,50	9,01				16,97				10,18	30,57			
292		Чингильтуйское	село	Чингильтуй	241,00	505,90	55,65				55,65				13,50	7,51				14,15				8,49	25,49			
293		Чупровское	село	Чупрово	386,00	810,28	89,13				89,13				13,50	12,03				22,67				13,60	40,83			
294		Шивинское	село	Шивия	112,00	235,11	25,86				25,86				13,50	3,49				6,58				3,95	11,85			
295	14	**Краснокаменский муниципальный округ Забайкальского края**			**55 782,00**	**137 717,49**	**15 148,92**				15 148,92	МСК, мощностью 50000 т/год, МКП "ДорСервис"	г.Краснокаменск, 75:09:300301:115	50.112712, 117.939486		2 045,10	Участок компостирования, мощностью 12500 т/год	г.Краснокаменск, 75:09:300301:115	50.112712, 117.939486	3 852,90	Участок производства топлива, мощность 7500 т/год	г.Краснокаменск, 75:09:300301:115	50.112712, 117.939486	2 311,74	6 939,18	Полигон ТКО, МКП "ДорСервис"	г.Краснокаменск, 75:09:300301:1	50.113150, 117.941016
296		Краснокаменское	город	Краснокаменск	51 576,00	128 888,42	14 177,73				14 177,73				13,50	1 913,99				3 605,89				2 163,54	6 494,31			
297		Ковылинское	поселок при станции	Арамогойтуй	62,00	130,15	14,32				14,32				13,50	1,93				3,64				2,18	6,56			
298		Богдановское	село	Богдановка	372,00	780,89	85,90				85,90				13,50	11,60				21,85				13,11	39,35			
299		Среднеаргунское	село	Брусиловка	18,00	37,78	4,16				4,16				13,50	0,56				1,06				0,63	1,90			
300		Кайластуйское	село	Кайластуй	347,00	728,41	80,12				80,12				13,50	10,82				20,38				12,23	36,70			
301		Капцегайтуйское	село	Капцегайтуй	254,00	533,19	58,65				58,65				13,50	7,92				14,92				8,95	26,87			
302		Ковылинское	поселок	Ковыли	445,00	934,13	102,75				102,75				13,50	13,87				26,13				15,68	47,07			
303		Юбилейненское	поселок	Куйтун	169,00	354,76	39,02				39,02				13,50	5,27				9,93				5,96	17,88			
304		Маргуцекское	село	Маргуцек	565,00	1 186,03	130,46				130,46				13,50	17,61				33,18				19,91	59,76			
305		Соктуй-Милоданское	село	Соктуй-Милодан	303,00	636,05	69,97				69,97				13,50	9,45				17,79				10,68	32,05			
306		Среднеаргунское	село	Среднеаргунск	175,00	367,35	40,41				40,41				13,50	5,46				10,28				6,17	18,51			
307		Целининское	поселок при станции	Урулюнгуй	-	0,00	0,00				0,00				13,50	0,00				0,00				0,00	0,00			
308		Целининское	поселок	Целинный	1 100,00	2 309,08	254,00				254,00				13,50	34,29				64,60				38,76	116,35			
309		Юбилейненское	поселок	Юбилейный	396,00	831,27	91,44				91,44				13,50	12,34				23,26				13,95	41,89			
310	15	**Могочинский муниципальный округ Забайкальского края**			**20 767,00**	**57 360,25**	**6 309,63**	МПС, мощностью 5500 т/год	г.Могоча	53.719106, 119.79708	6 309,63	МСК, мощностью 55000 т/год	Нерчинский МР, 75:12:420102:373	51.998042, 116.664996		851,80	Участок компостирования, мощностью 13700 т/год	Нерчинский МР, 75:12:420102:373	51.998042, 116.664996	1 941,21					3 516,61	Полигон ТКО	Нерчинский МР, 75:12:420102:373	51.998042, 116.664996
311		Амазарское	пгт	Амазар	1 900,00	4 938,02	543,18				543,18				13,50	73,33				167,12					302,74			
312		Давендинское	пгт	Давенда	559,00	1 173,43	129,08				129,08				13,50	17,43				39,71					71,94			
313		Ксеньевское	пгт	Итака	168,00	352,66	38,79				38,79				13,50	5,24				11,93					21,62			
314		Ключевское	пгт	Ключевский	880,00	1 847,26	203,20				203,20				13,50	27,43				62,52					113,25			
315		Ксеньевское	пгт	Ксеньевка	2 365,00	6 146,54	676,12				676,12				13,50	91,28				208,01					376,83			
316		Могочинское	пгт	Могоча	12 091,00	36 258,49	3 988,43				3 988,43				13,50	538,44				1 227,08					2 222,92			
317		Семиозеринское	село	Аникино	-	0,00	0,00				0,00				13,50	0,00				0,00					0,00			
318		Могочинское	поселок при станции	Артеушка	78,00	163,73	18,01				18,01				13,50	2,43				5,54					10,04			
319		Амазарское	станция	Блок-Пост Красавка	-	0,00	0,00				0,00				13,50	0,00				0,00					0,00			
320		Амазарское	станция	Блок-Пост Потайка	2,00	4,20	0,46				0,46				13,50	0,06				0,14					0,26			
321		Амазарское	станция	Блок-Пост Тетеркин Ключ	-	0,00	0,00				0,00				13,50	0,00				0,00					0,00			
322		Амазарское	станция	Блок-Пост Утени	-	0,00	0,00				0,00				13,50	0,00				0,00					0,00			
323		Амазарское	поселок при станции	Германовский	-	0,00	0,00				0,00				13,50	0,00				0,00					0,00			
324		Ксеньевское	поселок	Горький	-	0,00	0,00				0,00				13,50	0,00				0,00					0,00			
325		Сбегинское	село	Дзелонда	89,00	186,83	20,55				20,55				13,50	2,77				6,32					11,45			
326		Амазарское	поселок при станции	Жанна	10,00	20,99	2,31				2,31				13,50	0,31				0,71					1,29			
327		Ксеньевское	поселок при станции	Кендагиры	22,00	46,18	5,08				5,08				13,50	0,69				1,56					2,83			
328		Ксеньевское	поселок при станции	Кислый Ключ	20,00	41,98	4,62				4,62				13,50	0,62				1,42					2,57			
329		Амазарское	поселок при станции	Колокольный	6,00	12,59	1,39				1,39				13,50	0,19				0,43					0,77			
330		Давендинское	село	Кудеча	185,00	388,34	42,72				42,72				13,50	5,77				13,14					23,81			
331		Амазарское	поселок при станции	Малоковали	6,00	12,59	1,39				1,39				13,50	0,19				0,43					0,77			
332		Сбегинское	поселок при станции	Нанагры	23,00	48,28	5,31				5,31				13,50	0,72				1,63					2,96			
333		Могочинское	поселок при станции	Пеньковая	5,00	10,50	1,15				1,15				13,50	0,16				0,36					0,64			
334		Амазарское	село	Покровка	-	0,00	0,00				0,00				13,50	0,00				0,00					0,00			
335		Могочинское	поселок при станции	Раздольное	5,00	10,50	1,15				1,15				13,50	0,16				0,36					0,64			
336		Сбегинское	поселок при станции	Сбега	1 083,00	3 031,19	333,43				333,43				13,50	45,01				102,58					185,83			
337		Семиозеринское	поселок при станции	Семиозерный	683,00	1 433,73	157,71				157,71				13,50	21,29				48,52					87,90			
338		Семиозеринское	поселок при станции	Таптугары	356,00	747,30	82,20				82,20				13,50	11,10				25,29					45,82			
339		Сбегинское	поселок при станции	Темная	13,00	27,29	3,00				3,00				13,50	0,41				0,92					1,67			
340		Семиозеринское	село	Часовая	1,00	2,10	0,23				0,23				13,50	0,03				0,07					0,13			
341		Могочинское	село	Чалдонка	211,00	442,92	48,72				48,72				13,50	6,58				14,99					27,15			

№ п/п	№	Наименование муниципального образования	Вид населенного пункта	Наименование населенного пункта	Численность населения	ИТОГО количество производимых отходов (куб.м)	ИТОГО количество производимых отходов (т)	Объект перегрузки			Количество отходов, поступающих на обработку (т)	Объект обработки			% выборки ВМР	Количество выбранных ВМР	Объект утилизации (производства грунта)			Количество утилизированных отходов	Объект утилизации (производства топлива)			Количество утилизированных отходов	Количество отходов, поступающих на захоронение	Объект размещения		
								Наименование	Адрес	Координаты		Наименование	Адрес	Координаты			Наименование	Адрес	Координаты		Наименование	Адрес	Координаты			Наименование	Адрес	Координаты
342		Амазарское	поселок при станции	Чичатка	6,00	12,59	1,39				1,39				13,50	0,19				0,43					0,77			
343	16	**Нерчинско-Заводский муниципальный округ Забайкальского края**			**6 903,00**	**15 745,80**	**1 732,04**	МПС, мощностью 4500 т/год	с.Калга	50.929232, 118.939714	1 732,04	МСК, мощностью 50000 т/год, МКП "ДорСервис"	г.Краснокаменск, 75:09:300301:115	50.112712, 117.939486		233,83	Участок компостирования, мощностью 12500 т/год	г.Краснокаменск, 75:09:300301:115	50.112712, 117.939486	440,52	Участок производства топлива, мощность 7500 т/год	г.Краснокаменск, 75:09:300301:115	50.112712, 117.939486	264,31	793,38	Полигон ТКО, МКП "ДорСервис"	г.Краснокаменск, 75:09:300301:1	50.113150, 117.941016
344		Аргунское	село	Аргунск	284,00	596,16	65,58				65,58				13,50	8,85				16,68				10,01	30,04			
345		Ивановское	село	Байка	179,00	375,75	41,33				41,33				13,50	5,58				10,51				6,31	18,93			
346		Больше-Зерентуйское	село	Большой Зерентуй	530,00	1 112,55	122,38				122,38				13,50	16,52				31,13				18,68	56,06			
347		Буддурийское	село	Буддуруй 1-й	192,00	403,04	44,33				44,33				13,50	5,99				11,28				6,77	20,31			
348		Буддурийское	село	Буддуруй 2-й	51,00	107,06	11,78				11,78				13,50	1,59				3,00				1,80	5,39			
349		Георгиевское	село	Георгиевка	175,00	367,35	40,41				40,41				13,50	5,46				10,28				6,17	18,51			
350		Горбуновское	село	Горбуновка	183,00	384,15	42,26				42,26				13,50	5,70				10,75				6,45	19,36			
351		Горно-Зерентуйское	село	Горный Зерентуй	593,00	1 244,80	136,93				136,93				13,50	18,49				34,83				20,90	62,72			
352		Аргунское	село	Домасово	101,00	212,02	23,32				23,32				13,50	3,15				5,93				3,56	10,68			
353		Больше-Зерентуйское	село	Золотоноша	61,00	128,05	14,09				14,09				13,50	1,90				3,58				2,15	6,45			
354		Ивановское	село	Ивановка	336,00	705,32	77,58				77,58				13,50	10,47				19,73				11,84	35,54			
355		Аргунское	село	Ишага	194,00	407,24	44,80				44,80				13,50	6,05				11,39				6,84	20,52			
356		Михайловское	село	Михайловка	492,00	1 032,79	113,61				113,61				13,50	15,34				28,89				17,34	52,04			
357		Михайловское	поселок	Михайловский Участок	8,00	16,79	1,85				1,85				13,50	0,25				0,47				0,28	0,85			
358		Нерчинско-Заводское	село	Нерчинский Завод	1 794,00	5 021,19	552,33				552,33				13,50	74,56				140,48				84,29	253,00			
359		Олочинское	село	Олочи	308,00	646,54	71,12				71,12				13,50	9,60				18,09				10,85	32,58			
360		Больше-Зерентуйское	село	Поперечный Зерентуй	-	0,00	0,00				0,00				13,50	0,00				0,00				0,00	0,00			
361		Аргунское	село	Середняя	67,00	140,64	15,47				15,47				13,50	2,09				3,93				2,36	7,09			
362		Широковское	село	Солонечная	13,00	27,29	3,00				3,00				13,50	0,41				0,76				0,46	1,38			
363		Уров-Ключевское	село	Уровские Ключи	227,00	476,51	52,42				52,42				13,50	7,08				13,33				8,00	24,01			
364		Чашино-Ильдиканское	село	Чашино-Ильдикан	229,00	480,71	52,88				52,88				13,50	7,14				13,45				8,07	24,22			
365		Буддурийское	село	Чадубчи-Ключа	153,00	321,17	35,33				35,33				13,50	4,77				8,99				5,39	16,18			
366		Широковское	село	Широкая	318,00	667,53	73,43				73,43				13,50	9,91				18,68				11,21	33,64			
367		Явленское	село	Явленка	415,00	871,15	95,83				95,83				13,50	12,94				24,37				14,62	43,89			
368	17	**Ононский муниципальный округ Забайкальского края**			**8 214,00**	**18 147,90**	**1 996,27**	МПС, мощностью 20000 т/год	пгт Агинское	51.078375, 114.550482	1 996,27	МСК, мощностью 100000 т/год	Улетовский МР, 75:19:440204:409	51.399311, 112.464056		269,50	Участок компостирования, мощностью 25000 т/год	Улетовский МР, 75:19:440204:409	51.399311, 112.464056	696,02	Участок производства топлива, мощностью 10000 т/год	Улетовский МР, 75:19:440204:409	51.399311, 112.464056	278,41	752,34	Полигон ТКО	Улетовский МР, 75:19:440204:409	51.399311, 112.464056
369		Буйлгасанское	село	Байн-Цаган	41,00	86,07	9,47				9,47				13,50	1,28				3,30				1,32	3,57			
370		Большевистское	село	Большевик	280,00	587,76	64,65				64,65				13,50	8,73				22,54				9,02	24,37			
371		Буйлгасанское	село	Буйлгасан	352,00	738,90	81,28				81,28				13,50	10,97				28,34				11,34	30,63			
372		Верхнечасучейское	село	Верхний Цасучей	1 026,00	2 153,74	236,91				236,91				13,50	31,98				82,60				33,04	89,29			
373		Новозоринское	село	Заря	123,00	258,20	28,40				28,40				13,50	3,83				9,90				3,96	10,70			
374		Чиндантское	село	Икарал	113,00	237,21	26,09				26,09				13,50	3,52				9,10				3,64	9,83			
375		Ималкинское	село	Красная Ималка	302,00	633,95	69,73				69,73				13,50	9,41				24,31				9,73	26,28			
376		Большевистское	село	Кубухай	287,00	602,46	66,27				66,27				13,50	8,95				23,11				9,24	24,98			
377		Кулусутайское	село	Кулусутай	277,00	581,47	63,96				63,96				13,50	8,63				22,30				8,92	24,11			
378		Тут-Халтуйское	село	Куранка	97,00	203,62	22,40				22,40				13,50	3,02				7,81				3,12	8,44			
379		Кулусутайское	село	Нижний Кулусутай	198,00	415,63	45,72				45,72				13,50	6,17				15,94				6,38	17,23			
380		Нижнечасучейское	село	Нижний Цасучей	2 516,00	6 186,88	680,56				680,56				13,50	91,88				237,28				94,91	256,48			
381		Дурулгуйское	село	Новый Дурулгуй	660,00	1 385,45	152,40				152,40				13,50	20,57				53,14				21,25	57,44			
382		Новозоринское	село	Новая Заря	449,00	942,52	103,68				103,68				13,50	14,00				36,15				14,46	39,07			
383		Дурулгуйское	село	Старый Дурулгуй	100,00	209,92	23,09				23,09				13,50	3,12				8,05				3,22	8,70			
384		Чиндантское	село	Старый Чиндант	59,00	123,85	13,62				13,62				13,50	1,84				4,75				1,90	5,13			
385		Тут-Халтуйское	село	Тут-Халтуй	279,00	585,67	64,42				64,42				13,50	8,70				22,46				8,98	24,28			
386		Холуй-Базинское	село	Усть-Борзя	213,00	447,12	49,18				49,18				13,50	6,64				17,15				6,86	18,54			
387		Большевистское	село	Усть-Лиска	75,00	157,44	17,32				17,32				13,50	2,34				6,04				2,42	6,53			
388		Ималкинское	село	Усть-Ималка	68,00	142,74	15,70				15,70				13,50	2,12				5,47				2,19	5,92			
389		Большевистское	село	Урта-Харгана	31,00	65,07	7,16				7,16				13,50	0,97				2,50				1,00	2,70			
390		Холуй-Базинское	село	Холуй-База	203,00	426,13	46,87				46,87				13,50	6,33				16,34				6,54	17,67			
391		Чиндантское	село	Чиндант 1-й	465,00	976,11	107,37				107,37				13,50	14,50				37,44				14,97	40,47			
392	18	**Петровск-Забайкальский муниципальный округ Забайкальского края**			**29 049,00**	**69 469,66**	**7 641,66**				7 641,66	МСК, мощностью 20000 т/год	Петровск-Забайкальский МР, 75:16:500101:320	51.163152, 108.965973		1 031,62									6 610,04	Полигон ТКО	Петровск-Забайкальский МР, 75:16:500101:320	51.163152, 108.965973
393		ГО Петров-Забайкальский	город	Петровск-Забайкальски	14 473,00	37 904,09	4 169,45				4 169,45				13,50	562,88									3 606,57			
394		Новопавловское	пгт	Новопавловка	2 708,00	5 955,22	655,07				655,07				13,50	88,43									566,64			
395		Малетинское	село	Алентуй	80,00	167,93	18,47				18,47				13,50	2,49									15,98			
396		Балягинское	село	Баляга	2 220,00	4 882,05	537,03				537,03				13,50	72,50									464,53			
397		Баляго-Катангарское	село	Баляга-Катангар	45,00	94,46	10,39				10,39				13,50	1,40									8,99			
398		Балягинское	село	Голяткино	112,00	235,11	25,86				25,86				13,50	3,49									22,37			
399		Зугмарское	село	Зугмара	222,00	466,01	51,26				51,26				13,50	6,92									44,34			
400		Катаевское	село	Кандобаево	14,00	29,39	3,23				3,23				13,50	0,44									2,80			
401		Катаевское	село	Катаево	508,00	1 066,37	117,30				117,30				13,50	15,84									101,47			
402		Катангорское	село	Катангар	88,00	184,73	20,32				20,32				13,50	2,74									17,58			
403		Песчанское	село	Красная Долина	111,00	233,01	25,63				25,63				13,50	3,46									22,17			
404		Катангорское	село	Кукун	1,00	2,10	0,23				0,23				13,50	0,03									0,20			
405		Балягинское	село	Куян	135,00	283,39	31,17				31,17				13,50	4,21									26,96			
406		Катангорское	населенный пункт	Лесоучасток Катангар	171,00	358,96	39,49				39,49				13,50	5,33									34,15			
407		Малетинское	село	Малета	2 198,00	4 833,67	531,70				531,70				13,50	71,78									459,92			
408		Тарбагатайское	село	Нижний Тарбагатай	337,00	707,42	77,82				77,82				13,50	10,51									67,31			
409		Песчанское	село	Новая Зардама	51,00	107,06	11,78				11,78				13,50	1,59									10,19			
410		Малетинское	село	Новоникольское	1,00	2,10	0,23				0,23				13,50	0,03									0,20			
411		Новопавловское	село	Новопавловское	330,00	692,72	76,20				76,20				13,50	10,29									65,91			
412		Катаевское	село	Обор	152,00	319,07	35,10				35,10				13,50	4,74									30,36			
413		Катангорское	село	Орсук	173,00	363,15	39,95				39,95				13,50	5,39									34,55			
414		Песчанское	село	Пески	346,00	726,31	79,89				79,89				13,50	10,79									69,11			
415		Малетинское	село	Сохотой	92,00	193,12	21,24				21,24				13,50	2,87									18,38			
416		Песчанское	село	Старая Зардама	-	0,00	0,00				0,00				13,50	0,00									0,00			
417		Тарбагатайское	село	Тарбагатай	1 255,00	2 759,90	303,59				303,59				13,50	40,98									262,60			
418		Толбагинское	село	Толбага	447,00	938,32	103,22				103,22				13,50	13,93									89,28			
419		Усть-Оборское	село	Усть-Обор	761,00	1 597,46	175,72				175,72				13,50	23,72									152,00			
420		Харауз ское	село	Харауз	713,00	1 496,70	164,64				164,64				13,50	22,23									142,41			
421		Хохотуйское	село	Хохотуй	1 305,00	2 869,85	315,68				315,68				13,50	42,62									273,07			
422	19	**Приаргунский муниципальный округ Забайкальского края**			**15 082,00**	**36 232,58**	**3 985,58**	МПС, мощностью 3500 т/год	пгт.Приаргунск	50.332994, 119.096151	3 985,58	МСК, мощностью 50000 т/год, МКП "ДорСервис"	г.Краснокаменск, 75:09:300301:115	50.112712, 117.939486		538,05	Участок компостирования, мощностью 12500 т/год	г.Краснокаменск, 75:09:300301:115	50.112712, 117.939486	1 013,67	Участок производства топлива, мощность 7500 т/год	г.Краснокаменск, 75:09:300301:115	50.112712, 117.939486	608,20	1 825,65	Полигон ТКО, МКП "ДорСервис"	г.Краснокаменск, 75:09:300301:1	50.113150, 117.941016
423		Кличкинское	пгт	Кличка	988,00	2 172,73	239,00				239,00				13,50	32,27				60,79				36,47	109,48			
424		Приаргунское	пгт	Приаргунск	6 897,00	18 890,22	2 077,92				2 077,92				13,50	280,52				528,49				317,09	951,82			
425		Бырринское	село	Бырка	257,00	539,48	59,34				59,34				13,50	8,01				15,09				9,06	27,18			
426		Пограничнинское	поселок	Верея	5,00	10,50	1,15				1,15				13,50	0,16				0,29				0,18	0,53			
427		Усть-Тасуркайское	село	Верхний Тасуркай	164,00	344,26	37,87				37,87				13,50	5,11				9,63				5,78	17,35			
428		Достатуйское	село	Восточный Досатуй	270,00	566,77	62,35				62,35				13,50	8,42				15,86				9,51	28,56			
429		Погадаевское	село	Горда	40,00	83,97	9,24				9,24				13,50	1,25				2,35				1,41	4,23			
430		Достатуйское	поселок	Досатуй	452,00	948,82	104,37				104,37				13,50	14,09				26,55				15,93	47,81			
431		Дуройское	село	Дурой	405,00	850,16	93,52				93,52				13,50	12,62				23,78				14,27	42,84			
432		Дуройское	село	Дурой 1-й	92,00	193,12	21,24				21,24				13,50	2,87				5,40				3,24	9,73			
433		Зоргольское	село	Зоргол	301,00	631,85	69,50				69,50				13,50	9,38				17,68				10,61	31,84			
434		Молодежнинское	село	Кути	53,00	111,26	12,24				12,24				13,50	1,65				3,11				1,87	5,61			
435		Молодежнинское	поселок	Молодежный	826,00	1 733,91	190,73				190,73				13,50	25,75				48,51				29,11	87,37			
436		Зоргольское	село	Нижний Зоргол	134,00	281,29	30,94				30,94				13,50	4,18				7,87				4,72	14,17			
437		Бырринское	село	Новая Бырка	280,00	587,76	64,65				64,65				13,50	8,73				16,44				9,87	29,62			
438		Погадаевское	село	Новое Погадаево	202,00	424,03	46,64				46,64				13,50	6,30				11,86				7,12	21,37			
439		Усть-Тасуркайское	село	Новомихаловка	154,00	323,27	35,56				35,56				13,50	4,80				9,04				5,43	16,29			
440		Новоцурухайтуйское	село	Новоцурухайтуй	620,00	1 363,45	149,98				149,98				13,50	20,25				38,15				22,89	68,70			
441		Пограничнинское	поселок	Норинск	132,00	277,09	30,48				30,48				13,50	4,11				7,75				4,65	13,96			
442		Погадаевское	село	Погадаево	177,00	371,55	40,87				40,87				13,50	5,52				10,39				6,24	18,72			
443		Пограничнинское	поселок	Пограничный	221,00	463,91	51,03				51,03				13,50	6,89				12,98				7,79	23,38			
444		Пограничнинское	поселок	Пограничный 1-й	126,00	264,49	29,09				29,09				13,50	3,93				7,40				4,44	13,33			
445		Бырринское	село	Селинда	105,00	220,41	24,25				24,25				13,50	3,27				6,17				3,70	11,11			
446		Достатуйское	село	Станция-Досатуй	260,00	545,78	60,04				60,04				13,50	8,10				15,27				9,16	27,50			
447		Староцурухайтуйское	село	Староцурухайтуй	393,00	824,97	90,75				90,75				13,50	12,25				23,08				13,85	41,57			
448		Староцурухайтуйское	село	Староцурухайтуй 1-й	235,00	493,30	54,26				54,26				13,50	7,33				13,80				8,28	24,86			
449		Пограничнинское	село	Талман-Борзя	229,00	480,71	52,88				52,88				13,50	7,14				13,45				8,07	24,22			
450		Новоцурухайтуйское	село	Улан	207,00	434,53	47,80				47,80				13,50	6,45				12,16				7,29	21,89			
451		Урлюнгуйское	село	Урлюнгуй	403,00	845,96	93,06				93,06				13,50	12,56				23,67				14,20	42,63			
452		Урлюнгуйское	село	Урлюнгуй 1-й	156,00	327,47	36,02				36,02				13,50	4,86				9,16				5,50	16,50			
453		Усть-Тасуркайское	село	Усть-Тасуркай	298,00	625,55	68,81				68,81				13,50	9,29				17,50				10,50	31,52			
454	20	**Тунгокоченский муниципальный округ Забайкальского края**			**9 508,00**	**20 620,45**	**2 268,25**	МПС, мощностью 2500 т/год	пгт Вершино-Дарасунский	52.350231, 115.597357	2 268,25	МСК, мощностью 55000 т/год	Нерчинский МР, 75:12:420102:373	51.998042, 116.664996		306,21	Участок компостирования, мощностью 13700 т/год	Нерчинский МР, 75:12:420102:373	51.998042, 116.664996	697,85					1 264,19	Полигон ТКО	Нерчинский МР, 75:12:420102:373	51.998042, 116.664996
455		Вершино-Дарасунское	пгт	Вершино-Дарасунский	4 766,00	10 481,01	1 152,91				1 152,91				13,50	155,64				354,70					642,56			

№ п/п	№	Наименование муниципального образования	Вид населенного пункта	Наименование населенного пункта	Численность населения	ИТОГО количество производимых отходов (куб.м)	ИТОГО количество производимых отходов (т)	Объект перегрузки			Количество отходов, поступающих на обработку (т)	Объект обработки			% выборки ВМР	Количество выбранных ВМР	Объект утилизации (производства грунта)			Количество утилизированных отходов	Объект утилизации (производства топлива)			Количество утилизированных отходов	Количество отходов, поступающих на захоронение	Объект размещения		
								Наименование	Адрес	Координаты		Наименование	Адрес	Координаты			Наименование	Адрес	Координаты		Наименование	Адрес	Координаты			Наименование	Адрес	Координаты
456		Кыкерское	село	Акима	178,00	373,65	41,10				41,10				13,50	5,55				12,65					22,91			
457		Нижнестанское	село	Бутуха	46,00	96,56	10,62				10,62				13,50	1,43				3,27					5,92			
458		Верх-Усуглинское	село	Верх-Усугли	1 853,00	4 074,97	448,25				448,25				13,50	60,51				137,91					249,83			
459		Межселенная территория	село	Зеленое Озеро	25,00	52,48	5,77				5,77				13,50	0,78				1,78					3,22			
460		Кыкерское	село	Кыкер	359,00	753,60	82,90				82,90				13,50	11,19				25,50					46,20			
461		Межселенная территория	село	Красный Яр	43,00	90,26	9,93				9,93				13,50	1,34				3,05					5,53			
462		Нижнестанское	село	Нижний Стан	497,00	1 043,28	114,76				114,76				13,50	15,49				35,31					63,96			
463		Вершинно-Дарасунское	поселок	Светлый	6,00	12,59	1,39				1,39				13,50	0,19				0,43					0,77			
464		Нижнестанское	село	Сухайтуй	16,00	33,59	3,69				3,69				13,50	0,50				1,14					2,06			
465		Тунгокочинское	село	Тунгокочен	678,00	1 423,23	156,56				156,56				13,50	21,13				48,17					87,25			
466		Усуглинское	село	Ульдурга	97,00	203,62	22,40				22,40				13,50	3,02				6,89					12,48			
467		Усть-Каренгинское	село	Усть-Каренга	143,00	300,18	33,02				33,02				13,50	4,46				10,16					18,40			
468		Усуглинское	село	Усугли	617,00	1 295,18	142,47				142,47				13,50	19,23				43,83					79,40			
469		Нижнестанское	село	Халтуй	111,00	233,01	25,63				25,63				13,50	3,46				7,89					14,29			
470		Нижнестанское	село	Цагаяншино	-	0,00	0,00				0,00				13,50	0,00				0,00					0,00			
471		Межселенная территория	село	Юмурчен	73,00	153,24	16,86				16,86				13,50	2,28				5,19					9,39			
472	**21**	**Улетовский муниципальный округ Забайкальского края**			**16 787,00**	**37 313,27**	**4 104,46**				4 104,46	МСК, мощностью 100000 т/год	Улетовский МР, 75:19:440204:409	51.399311, 112.464056		554,10	Участок компостирования, мощностью 25000 т/год	Улетовский МР, 75:19:440204:409	51.399311, 112.464056	1 431,07	Участок производства топлива, мощностью 10000 т/год	Улетовский МР, 75:19:440204:409	51.399311, 112.464056	572,43	1 546,86	Полигон ТКО	Улетовский МР, 75:19:440204:409	51.399311, 112.464056
473			пгт	Дровяная	2 965,00	8 298,68	912,85				912,85				13,50	123,24				318,28				127,31	344,03			
474			село	Аблатукан	106,00	222,51	24,48				24,48				13,50	3,30				8,53				3,41	9,22			
475			село	Аблатуйский Бор	464,00	974,01	107,14				107,14				13,50	14,46				37,36				14,94	40,38			
476			село	Арей	106,00	222,51	24,48				24,48				13,50	3,30				8,53				3,41	9,22			
477			село	Арта	540,00	1 133,55	124,69				124,69				13,50	16,83				43,47				17,39	46,99			
478			село	Бальзой	427,00	896,34	98,60				98,60				13,50	13,31				34,38				13,75	37,16			
479			станция	Голубичная	263,00	552,08	60,73				60,73				13,50	8,20				21,17				8,47	22,89			
480			село	Горека	258,00	541,58	59,57				59,57				13,50	8,04				20,77				8,31	22,45			
481			село	Горекащан	291,00	610,86	67,19				67,19				13,50	9,07				23,43				9,37	25,32			
482			село	Дешулан	175,00	367,35	40,41				40,41				13,50	5,46				14,09				5,64	15,23			
483			село	Доронинское	220,00	461,82	50,80				50,80				13,50	6,86				17,71				7,08	19,15			
484			поселок	Красная Речка	111,00	233,01	25,63				25,63				13,50	3,46				8,94				3,57	9,66			
485			поселок	Ленинский	363,00	762,00	83,82				83,82				13,50	11,32				29,22				11,69	31,59			
486			село	Николаевское	985,00	2 067,67	227,44				227,44				13,50	30,70				79,30				31,72	85,72			
487			село	Новосадная	121,00	254,00	27,94				27,94				13,50	3,77				9,74				3,90	10,53			
488			село	Новые Ключи	90,00	188,92	20,78				20,78				13,50	2,81				7,25				2,90	7,83			
489			село	Стародоронинское	268,00	562,57	61,88				61,88				13,50	8,35				21,58				8,63	23,32			
490			село	Старый Ленинск	149,00	312,77	34,41				34,41				13,50	4,64				12,00				4,80	12,97			
491			село	Танга	687,00	1 442,12	158,63				158,63				13,50	21,42				55,31				22,12	59,78			
492			село	Татаурово	651,00	1 366,55	150,32				150,32				13,50	20,29				52,41				20,96	56,65			
493			село	Улеты	6 094,00	12 792,28	1 407,15				1 407,15				13,50	189,97				490,62				196,25	530,32			
494			село	Хадакта	716,00	1 503,00	165,33				165,33				13,50	22,32				57,64				23,06	62,31			
495			село	Черемхово	377,00	791,38	87,05				87,05				13,50	11,75				30,35				12,14	32,81			
496			село	Шебартуй 2-й	106,00	222,51	24,48				24,48				13,50	3,30				8,53				3,41	9,22			
497			село	Шехолан	254,00	533,19	58,65				58,65				13,50	7,92				20,45				8,18	22,10			
498	**22**	**Шелопугинский муниципальный округ Забайкальского края**			**5 546,00**	**12 068,57**	**1 327,54**	МПС, мощностью 5000 т/год	г.Балей	51.562921, 116.553119	1 327,54	МСК, мощностью 55000 т/год	Нерчинский МР, 75:12:420102:373	51.998042, 116.664996		179,22	Участок компостирования, мощностью 13700 т/год	Нерчинский МР, 75:12:420102:373	51.998042, 116.664996	408,43					739,89	Полигон ТКО	Нерчинский МР, 75:12:420102:373	51.998042, 116.664996
499		Шелопугинское	село	Банщиково	58,00	121,75	13,39				13,39				13,50	1,81				4,12					7,46			
500		Мало-Тонтойское	село	Большой Тонтой	137,00	287,58	31,63				31,63				13,50	4,27				9,73					17,63			
501		Мироновское	село	Богданово	25,00	52,48	5,77				5,77				13,50	0,78				1,78					3,22			
502		Глинянское	село	Верхний Тергень	82,00	172,13	18,93				18,93				13,50	2,56				5,83					10,55			
503		Глинянское	село	Верх-Ягье	72,00	151,14	16,63				16,63				13,50	2,24				5,11					9,27			
504		Вершинно-Шахтаминское	село	Вершинно-Шахтаминский	896,00	1 880,85	206,89				206,89				13,50	27,93				63,65					115,31			
505		Глинянское	село	Глинянка	108,00	226,71	24,94				24,94				13,50	3,37				7,67					13,90			
506		Шивинское	село	Дая	95,00	199,42	21,94				21,94				13,50	2,96				6,75					12,23			
507		Копунское	село	Даккон	172,00	361,06	39,72				39,72				13,50	5,36				12,22					22,14			
508		Мало-Тонтойское	село	Деревщово	73,00	153,24	16,86				16,86				13,50	2,28				5,19					9,39			
509		Мироновское	село	Ишикан	89,00	186,83	20,55				20,55				13,50	2,77				6,32					11,45			
510		Копунское	село	Копунь	322,00	675,93	74,35				74,35				13,50	10,04				22,88					41,44			
511		Шелопугинское	село	Купряково	40,00	83,97	9,24				9,24				13,50	1,25				2,84					5,15			
512		Шелопугинское	село	Малышево	111,00	233,01	25,63				25,63				13,50	3,46				7,89					14,29			
513		Мало-Тонтойское	село	Малый Тонтой	169,00	354,76	39,02				39,02				13,50	5,27				12,01					21,75			
514		Мироновское	село	Мироново	276,00	579,37	63,73				63,73				13,50	8,60				19,61					35,52			
515		Мироновское	село	Некрасово	52,00	109,16	12,01				12,01				13,50	1,62				3,69					6,69			
516		Нижне-Шахтаминское	село	Нижняя Шахтама	167,00	350,56	38,56				38,56				13,50	5,21				11,86					21,49			
517		Шивинское	село	Селекционная	59,00	123,85	13,62				13,62				13,50	1,84				4,19					7,59			
518		Вершинно-Шахтаминское	село	Средняя Шахтама	-	0,00	0,00				0,00				13,50	0,00				0,00					0,00			
519		Нижне-Шахтаминское	поселок	Сивачи	99,00	207,82	22,86				22,86				13,50	3,09				7,03					12,74			
520		Нижне-Шахтаминское	село	Ундинские Кавыкучи	40,00	83,97	9,24				9,24				13,50	1,25				2,84					5,15			
521		Копунское	село	Чонгуль	36,00	75,57	8,31				8,31				13,50	1,12				2,56					4,63			
522		Шелопугинское	село	Шелопугино	2 134,00	4 906,24	539,69				539,69				13,50	72,86				166,04					300,79			
523		Шивинское	село	Шивия	234,00	491,20	54,03				54,03				13,50	7,29				16,62					30,11			
524	23	**Борзинский муниципальный округ Забайкальского края**			**43 803,00**	**106 164,62**	**11 678,11**	МПС, мощностью 20000 т/год	г.Борзя	50.350539, 116.52826	11 678,11	МСК, мощностью 50000 т/год, МКП "ДорСервис"	г.Краснокаменск, 75:09:300301:115	50.112712, 117.939486		1 576,54	Участок компостирования, мощностью 12500 т/год	г.Краснокаменск, 75:09:300301:115	50.112712, 117.939486	2 970,15	Участок производства топлива, мощность 7500 т/год	г.Краснокаменск, 75:09:300301:115	50.112712, 117.939486	1 782,09	5 349,32	Полигон ТКО, МКП "ДорСервис"	г.Краснокаменск, 75:09:300301:1	50.113150, 117.941016
526			город	Борзя	29 140,00	73 403,43	8 074,38				8 074,38				13,50	1 090,04				2 053,60				1 232,16	3 698,58			
527			разъезд	Зун-Торей	97,00	203,62	22,40				22,40				13,50	3,02				5,70				3,42	10,26			
529			пгт	Шерловая Гора	9 910,00	22 783,88	2 506,23				2 506,23				13,50	338,34				637,42				382,45	1 148,01			
531			село	Аксурай	276,00	579,37	63,73				63,73				13,50	8,60				16,21				9,73	29,19			
533			село	Биликтуй	174,00	365,25	40,18				40,18				13,50	5,42				10,22				6,13	18,40			
535			село	Ключевское	153,00	321,17	35,33				35,33				13,50	4,77				8,99				5,39	16,18			
537			село	Кондуй	82,00	172,13	18,93				18,93				13,50	2,56				4,82				2,89	8,67			
538			село	Контой	282,00	591,96	65,12				65,12				13,50	8,79				16,56				9,94	29,83			
539			село	Немусово	10,00	20,99	2,31				2,31				13,50	0,31				0,59				0,35	1,06			
541			село	Курунзулай	196,00	411,44	45,26				45,26				13,50	6,11				11,51				6,91	20,73			
542			село	Олдонда	48,00	100,76	11,08				11,08				13,50	1,50				2,82				1,69	5,08			
544			село	Новоборзинское	235,00	493,30	54,26				54,26				13,50	7,33				13,80				8,28	24,86			
545			село	Соктуй	29,00	60,88	6,70				6,70				13,50	0,90				1,70				1,02	3,07			
547			село	Передняя Бырка	353,00	741,00	81,51				81,51				13,50	11,00				20,73				12,44	37,34			
549			село	Приозерное	278,00	583,57	64,19				64,19				13,50	8,67				16,33				9,80	29,40			
550			село	Тасырхой	34,00	71,37	7,85				7,85				13,50	1,06				2,00				1,20	3,60			
552			село	Малый Соловьевск	127,00	266,59	29,33				29,33				13,50	3,96				7,46				4,48	13,43			
553			село	Соловьевск	233,00	489,10	53,80				53,80				13,50	7,26				13,68				8,21	24,64			
555			село	Усть-Озерная	281,00	589,86	64,89				64,89				13,50	8,76				16,50				9,90	29,72			
557			село	Малый Хада-Булак	186,00	390,44	42,95				42,95				13,50	5,80				10,92				6,55	19,67			
558			село	Хада-Булак	347,00	728,41	80,12				80,12				13,50	10,82				20,38				12,23	36,70			
560			село	Цаган-Олуй	386,00	810,28	89,13				89,13				13,50	12,03				22,67				13,60	40,83			
562			село	Чindант 2-й	447,00	938,32	103,22				103,22				13,50	13,93				26,25				15,75	47,28			
564			село	Шоноктуй	193,00	405,14	44,57				44,57				13,50	6,02				11,33				6,80	20,41			
566			село	Юбилейное	55,00	115,45	12,70				12,70				13,50	1,71				3,23				1,94	5,82			
567			село	Южное	251,00	526,89	57,96				57,96				13,50	7,82				14,74				8,84	26,55			
568	24	**Муниципальный район "Карымский район" Забайкальского края**			**33 483,00**	**78 050,17**	**8 585,52**	МПС, мощностью 8500 т/год	пгт Карымское	51.6524, 114.384695	8 585,52	МСК, мощностью 100000 т/год	Улетовский МР, 75:19:440204:409	51.399311, 112.464056		1 159,04	Участок компостирования, мощностью 25000 т/год	Улетовский МР, 75:19:440204:409	51.399311, 112.464056	2 993,44	Участок производства топлива, мощностью 10000 т/год	Улетовский МР, 75:19:440204:409	51.399311, 112.464056	1 197,38	3 235,65	Полигон ТКО	Улетовский МР, 75:19:440204:409	51.399311, 112.464056
569		Городское поселение "**Дарасунское**"			6 283,00	15 073,17	1 658,05				1 658,05					223,84				578,10				231,24	624,87			
570			пгт	Дарасун	6 283,00	15 073,17	1 658,05				1 658,05				13,50	223,84				578,10				231,24	624,87			
571		Городское поселение "Карымское"			12 211,00	30 515,29	3 356,68				3 356,68					453,15				1 170,35				468,14	1 265,04			
572			пгт	Карымское	12 211,00	30 515,29	3 356,68				3 356,68				13,50	453,15				1 170,35				468,14	1 265,04			
573		Городское поселение "Курорт-Дарасунское"			2 571,00	5 902,94	649,32				649,32					87,66				226,39				90,56	244,71			
574			пгт	Курорт Дарасун	2 531,00	5 818,97	640,09				640,09				13,50	86,41				223,17				89,27	241,23			
575			село	Каланга	40,00	83,97	9,24				9,24				13,50	1,25				3,22				1,29	3,48			
576		Сельское поселение "Адриановское"			1 023,00	2 147,44	236,22				236,22					31,89				82,36				32,94	89,02			
577			поселок при станции	Адриановка	984,00	2 065,57	227,21				227,21				13,50	30,67				79,22				31,69	85,63			
578			поселок при станции	Седловая	39,00	81,87	9,01				9,01				13,50	1,22				3,14				1,26	3,39			
579		Сельское поселение "Большетуринское"			1 692,00	3 720,91	409,30				409,30					55,26				142,71				57,08	154,25			
580			село	Большая Тура	1 692,00	3 720,91	409,30				409,30				13,50	55,26				142,71				57,08	154,25			
581		Сельское поселение "Жимбиринское"			368,00	772,49	84,97				84,97					11,47				29,63				11,85	32,02			
582			село	Жимбира	307,00	644,44	70,89				70,89				13,50	9,57				24,72				9,89	26,72			
583			село	Солонцово	61,00	128,05	14,09				14,09				13,50	1,90				4,91				1,96	5,31			
584		Сельское поселение "Кадахтинское "			1 131,00	2 374,15	261,16				261,16					35,26				91,06				36,42	98,42			
585			село	Кадахта	621,00	1 303,58	143,39				143,39				13,50	19,36				50,00				20,00	54,04			
586			село	Северная Кадахта	510,00	1 070,57	117,76				117,76				13,50	15,90				41,06				16,42	44,38			

№ п/п	№	Наименование муниципального образования	Вид населенного пункта	Наименование населенного пункта	Численность населения	ИТОГО количество производимых отходов (куб.м)	ИТОГО количество производимых отходов (т)	Объект перегрузки			Количество отходов, поступающих на обработку (т)	Объект обработки			% выборки ВМР	Количество выбранных ВМР	Объект утилизации (производства грунта)			Количество утилизированных отходов	Объект утилизации (производства топлива)			Количество утилизированных отходов	Количество отходов, поступающих на захоронение	Объект размещения		
								Наименование	Адрес	Координаты		Наименование	Адрес	Координаты			Наименование	Адрес	Координаты		Наименование	Адрес	Координаты			Наименование	Адрес	Координаты
587		Сельское поселение "Кайдаловское"			1 169,00	2 453,92	269,93				269,93					36,44				94,11				37,65	101,73			
588			поселок при станции	Тарская	122,00	256,10	28,17				28,17				13,50	3,80				9,82				3,93	10,62			
589			село	Атамановка	183,00	384,15	42,26				42,26				13,50	5,70				14,73				5,89	15,93			
590			село	Кайдалово	784,00	1 645,74	181,03				181,03				13,50	24,44				63,12				25,25	68,23			
591			село	Подлесное	61,00	128,05	14,09				14,09				13,50	1,90				4,91				1,96	5,31			
592			село	Усть-Нашигун	19,00	39,88	4,39				4,39				13,50	0,59				1,53				0,61	1,65			
593		Сельское поселение "Маякинское "			738,00	1 549,18	170,41				170,41					23,01				59,42				23,77	64,22			
594			поселок	Олентуй	351,00	736,81	81,05				81,05				13,50	10,94				28,26				11,30	30,55			
595			село	Зубковщина	95,00	199,42	21,94				21,94				13,50	2,96				7,65				3,06	8,27			
596			село	Маяки	292,00	612,95	67,43				67,43				13,50	9,10				23,51				9,40	25,41			
597		Сельское поселение "Нарын-Талачинское "			724,00	1 519,79	167,18				167,18					22,57				58,29				23,32	63,00			
598			село	Верхняя Талача	136,00	285,49	31,40				31,40				13,50	4,24				10,95				4,38	11,84			
599			село	Нарын-Талача	469,00	984,51	108,30				108,30				13,50	14,62				37,76				15,10	40,81			
600			село	Средняя Талача	119,00	249,80	27,48				27,48				13,50	3,71				9,58				3,83	10,36			
601		Сельское поселение "Новодоронинское"			347,00	728,41	80,12				80,12					10,82				27,94				11,17	30,20			
602			село	Новодоронинск	347,00	728,41	80,12				80,12				13,50	10,82				27,94				11,17	30,20			
603		Сельское поселение "Тыргетуйское "			1 642,00	3 446,82	379,15				379,15					51,19				132,20				52,88	142,89			
604			село	Кумакта	76,00	159,54	17,55				17,55				13,50	2,37				6,12				2,45	6,61			
605			село	Тыргетуй	791,00	1 660,44	182,65				182,65				13,50	24,66				63,68				25,47	68,84			
606			село	Шара-Горохон	775,00	1 626,85	178,95				178,95				13,50	24,16				62,39				24,96	67,44			
607		Сельское поселение "Урульгинское"			3 584,00	7 845,66	863,02				863,02					116,51				300,90				120,36	325,25			
608			село	Поселье	360,00	755,70	83,13				83,13				13,50	11,22				28,98				11,59	31,33			
609			село	Урульга	3 224,00	7 089,96	779,90				779,90				13,50	105,29				271,92				108,77	293,92			
610	25	**Красночикойский муниципальный округ Забайкальского края**			**15 817,00**	**35 826,96**	**3 940,97**	МПС, мощностью 4000 т/год	с.Красный Чикой	50.376426, 108.691557	3 940,97	МСК, мощностью 20000 т/год	Петровск-Забайкальский МР, 75:16:500101:320	51.163152, 108.965973		532,03									3 408,94	Полигон ТКО	Петровск-Забайкальский МР, 75:16:500101:320	51.163152, 108.965973
612			село	Альбитуй	292,00	612,95	67,43				67,43				13,50	9,10									58,32			
613			село	Гутай	47,00	98,66	10,85				10,85				13,50	1,47									9,39			
614			село	Нижний Нарым	74,00	155,34	17,09				17,09				13,50	2,31									14,78			
616			село	Александровка	103,00	216,21	23,78				23,78				13,50	3,21									20,57			
617			село	Архангельское	510,00	1 070,57	117,76				117,76				13,50	15,90									101,86			
619			село	Байкор	232,00	487,01	53,57				53,57				13,50	7,23									46,34			
620			село	Гремячa	10,00	20,99	2,31				2,31				13,50	0,31									2,00			
621			село	Мостовка	86,00	180,53	19,86				19,86				13,50	2,68									17,18			
622			село	Этытэй	198,00	415,63	45,72				45,72				13,50	6,17									39,55			
624			населенный пункт	Прииск Большая Речка	521,00	1 093,66	120,30				120,30				13,50	16,24									104,06			
625			село	Маргинтуй	-	0,00	0,00				0,00				13,50	0,00									0,00			
627			село	Бурсомон	132,00	277,09	30,48				30,48				13,50	4,11									26,37			
628			село	Верхний Шергольджин	295,00	619,25	68,12				68,12				13,50	9,20									58,92			
629			село	Котый	44,00	92,36	10,16				10,16				13,50	1,37									8,79			
630			село	Средний Шергольджин	10,00	20,99	2,31				2,31				13,50	0,31									2,00			
632			село	Жиндо 1-е	346,00	726,31	79,89				79,89				13,50	10,79									69,11			
633			село	Жиндо 2-е	124,00	260,30	28,63				28,63				13,50	3,87									24,77			
634			село	Жиндокон	153,00	321,17	35,33				35,33				13,50	4,77									30,56			
635			село	Хилкотой	41,00	86,07	9,47				9,47				13,50	1,28									8,19			
637			село	Аша	129,00	270,79	29,79				29,79				13,50	4,02									25,77			
638			село	Захарово	640,00	1 343,46	147,78				147,78				13,50	19,95									127,83			
639			село	Осиновка	135,00	283,39	31,17				31,17				13,50	4,21									26,96			
640			село	Фомичево	316,00	663,33	72,97				72,97				13,50	9,85									63,12			
642			село	Конкино	225,00	472,31	51,95				51,95				13,50	7,01									44,94			
644			село	Барахоево	505,00	1 060,08	116,61				116,61				13,50	15,74									100,87			
645			село	Большаково	98,00	205,72	22,63				22,63				13,50	3,05									19,57			
646			село	Быково	70,00	146,94	16,16				16,16				13,50	2,18									13,98			
647			село	Коротково	443,00	929,93	102,29				102,29				13,50	13,81									88,48			
648			село	Красные Речки	98,00	205,72	22,63				22,63				13,50	3,05									19,57			
650			село	Красный Чикой	5 812,00	14 524,19	1 597,66				1 597,66				13,50	215,68									1 381,98			
652			село	Малоархангельск	1 001,00	2 301,38	253,15				253,15				13,50	34,18									218,98			
654			село	Мена	257,00	539,48	59,34				59,34				13,50	8,01									51,33			
655			село	Укыр	204,00	428,23	47,11				47,11				13,50	6,36									40,75			
656			село	Шонуй	25,00	52,48	5,77				5,77				13,50	0,78									4,99			
658			село	Урлук	1 006,00	2 212,31	243,35				243,35				13,50	32,85									210,50			
659			село	Усть-Урлук	101,00	212,02	23,32				23,32				13,50	3,15									20,17			
661			село	Афонькино	169,00	354,76	39,02				39,02				13,50	5,27									33,76			
662			село	Большая Речка	7,00	14,69	1,62				1,62				13,50	0,22									1,40			
663			село	Зашулан	-	0,00	0,00				0,00				13,50	0,00									0,00			
664			село	Стеклозавод	41,00	86,07	9,47				9,47				13,50	1,28									8,19			
665			село	Усть-Ямаровка	49,00	102,86	11,31				11,31				13,50	1,53									9,79			
666			село	Черемхово	607,00	1 274,19	140,16				140,16				13,50	18,92									121,24			
667			село	Ярлыхино	80,00	167,93	18,47				18,47				13,50	2,49									15,98			
668			село	Ямаровка	78,00	163,73	18,01				18,01				13,50	2,43									15,58			
670			село	Могзон	2,00	4,20	0,46				0,46				13,50	0,06									0,40			
671			село	Шивилюй	490,00	1 028,59	113,14				113,14				13,50	15,27									97,87			
673			село	Семиозерье	11,00	23,09	2,54				2,54				13,50	0,34									2,20			
674	26	**Кыринский муниципальный округ Забайкальского края**			**9 949,00**	**23 139,24**	**2 545,32**	МПС, мощностью 4500 т/год	с.Акша	50.316448, 113.238842	2 545,32	МСК, мощностью 100000 т/год	Улетовский МР, 75:19:440204:409	51.399311, 112.464056		343,62	Участок компостирования, мощностью 25000 т/год	Улетовский МР, 75:19:440204:409	51.399311, 112.464056	887,46	Участок производства топлива, мощностью 10000 т/год	Улетовский МР, 75:19:440204:409	51.399311, 112.464056	354,98	959,26	Полигон ТКО	Улетовский МР, 75:19:440204:409	51.399311, 112.464056
676			село	Алтан	525,00	1 102,06	121,23				121,23				13,50	16,37				42,27				16,91	45,69			
678			село	Билютуй	457,00	959,32	105,52				105,52				13,50	14,25				36,79				14,72	39,77			
679			село	Быльра	210,00	440,82	48,49				48,49				13,50	6,55				16,91				6,76	18,27			
681			село	Верхний Улькун	627,00	1 316,17	144,78				144,78				13,50	19,55				50,48				20,19	54,56			
682			село	Тырин	170,00	356,86	39,25				39,25				13,50	5,30				13,69				5,47	14,79			
684			село	Гавань	172,00	361,06	39,72				39,72				13,50	5,36				13,85				5,54	14,97			
686			село	Кыра	3 130,00	8 447,62	929,24				929,24				13,50	125,45				323,99				129,60	350,20			
688			село	Любовь	507,00	1 064,27	117,07				117,07				13,50	15,80				40,82				16,33	44,12			
690			село	Мангут	1 888,00	4 340,66	477,47				477,47				13,50	64,46				166,48				66,59	179,95			
692			село	Михайло-Павловск	217,00	455,52	50,11				50,11				13,50	6,76				17,47				6,99	18,88			
693			село	Турген	56,00	117,55	12,93				12,93				13,50	1,75				4,51				1,80	4,87			
695			село	Мордой	345,00	724,21	79,66				79,66				13,50	10,75				27,78				11,11	30,02			
697			село	Надежный	21,00	44,08	4,85				4,85				13,50	0,65				1,69				0,68	1,83			
698			село	Устье	12,00	25,19	2,77				2,77				13,50	0,37				0,97				0,39	1,04			
700			село	Верхний Стан	1,00	2,10	0,23				0,23				13,50	0,03				0,08				0,03	0,09			
701			село	Нижний Стан	9,00	18,89	2,08				2,08				13,50	0,28				0,72				0,29	0,78			
702			село	Тарбалдажей	350,00	734,71	80,82				80,82				13,50	10,91				28,18				11,27	30,46			
704			село	Ульхун-Партия	457,00	959,32	105,52				105,52				13,50	14,25				36,79				14,72	39,77			
706			село	Хапчеранга	652,00	1 368,65	150,55				150,55				13,50	20,32				52,49				21,00	56,74			
708			село	Букукун	34,00	71,37	7,85				7,85				13,50	1,06				2,74				1,09	2,96			
709			село	Шумунда	109,00	228,81	25,17				25,17				13,50	3,40				8,78				3,51	9,49			
710	27	**Нерчинский муниципальный округ Забайкальского края**			**26 450,00**	**58 638,14**	**6 450,19**				6 450,19	МСК, мощностью 55000 т/год	Нерчинский МР, 75:12:420102:373	51.998042, 116.664996		870,78	Участок компостирования, мощностью 13700 т/год	Нерчинский МР, 75:12:420102:373	51.998042, 116.664996	1 984,46					3 594,96	Полигон ТКО	Нерчинский МР, 75:12:420102:373	51.998042, 116.664996
712			город	Нерчинск	15 052,00	34 605,75	3 806,63				3 806,63				13,50	513,90				1 171,14					2 121,59			
713			село	Макеевка	29,00	60,88	6,70				6,70				13,50	0,90				2,06					3,73			
715			пгт	Приисковый	1 416,00	2 972,41	326,97				326,97				13,50	44,14				100,59					182,23			
716			село	Калинино	302,00	633,95	69,73				69,73				13,50	9,41				21,45					38,87			
717			село	Шивки	125,00	262,40	28,86				28,86				13,50	3,90				8,88					16,09			
719			село	Андронниково	151,00	316,97	34,87				34,87				13,50	4,71				10,73					19,43			
720			село	Волочаевка	19,00	39,88	4,39				4,39				13,50	0,59				1,35					2,45			
721			село	Копеланиково	50,00	104,96	11,55				11,55				13,50	1,56				3,55					6,43			
723			село	Бишигино	350,00	734,71	80,82				80,82				13,50	10,91				24,86					45,04			
724			станция	Апрелково	55,00	115,45	12,70				12,70				13,50	1,71				3,91					7,08			
726			село	Алеур	176,00	369,45	40,64				40,64				13,50	5,49				12,50					22,65			
727			село	Борщовка	2,00	4,20	0,46				0,46				13,50	0,06				0,14					0,26			
728			село	Верхние Ключи	310,00	650,74	71,58				71,58				13,50	9,66				22,02					39,90			
730			село	Верхний Умыкэй	198,00	415,63	45,72				45,72				13,50	6,17				14,07					25,48			
732			поселок	Заречный	802,00	1 683,53	185,19				185,19				13,50	25,00				56,97					103,21			
733			поселок	Нагорный	453,00	950,92	104,60				104,60				13,50	14,12				32,18					58,30			
735			село	Безломестово	127,00	266,59	29,33				29,33				13,50	3,96				9,02					16,34			
736			село	Березово	220,00	461,82	50,80				50,80				13,50	6,86				15,63					28,31			
737			село	Знаменка	709,00	1 488,30	163,71				163,71				13,50	22,10				50,37					91,24			
738			село	Кангил	280,00	587,76	64,65				64,65				13,50	8,73				19,89					36,03			
739			село	Северная Знаменка	166,00	348,46	38,33				38,33				13,50	5,17				11,79					21,36			

№ п/п	№	Наименование муниципального образования	Вид населенного пункта	Наименование населенного пункта	Численность населения	ИТОГО количество производимых отходов (куб.м)	ИТОГО количество производимых отходов (т)	Объект перегрузки			Количество отходов, поступающих на обработку (т)	Объект обработки			% выборки ВМР	Количество выбранных ВМР	Объект утилизации (производства грунта)			Количество утилизированных отходов	Объект утилизации (производства топлива)			Количество утилизированных отходов	Количество отходов, поступающих на захоронение	Объект размещения		
								Наименование	Адрес	Координаты		Наименование	Адрес	Координаты			Наименование	Адрес	Координаты		Наименование	Адрес	Координаты			Наименование	Адрес	Координаты
741			село	Зюльзикан	271,00	568,87	62,58				62,58				13,50	8,45				19,25					34,88			
742			село	Зюльзя	1 062,00	2 335,47	256,90				256,90				13,50	34,68				79,04					143,18			
744			село	Илим	681,00	1 429,53	157,25				157,25				13,50	21,23				48,38					87,64			
746			село	Левые Кумаки	218,00	457,62	50,34				50,34				13,50	6,80				15,49					28,06			
747			село	Правые Кумаки	129,00	270,79	29,79				29,79				13,50	4,02				9,16					16,60			
748			село	Сенная	27,00	56,68	6,23				6,23				13,50	0,84				1,92					3,47			
750			село	Нижние Ключи	421,00	883,75	97,21				97,21				13,50	13,12				29,91					54,18			
752			село	Олекан	725,00	1 521,89	167,41				167,41				13,50	22,60				51,50					93,30			
754			село	Большой Луг	40,00	83,97	9,24				9,24				13,50	1,25				2,84					5,15			
755			село	Крутянка	137,00	287,58	31,63				31,63				13,50	4,27				9,73					17,63			
756			село	Олинск	864,00	1 813,67	199,50				199,50				13,50	26,93				61,38					111,19			
758			село	Кулаково	61,00	128,05	14,09				14,09				13,50	1,90				4,33					7,85			
759			село	Пешково	418,00	877,45	96,52				96,52				13,50	13,03				29,70					53,79			
760			село	Право-Пешково	95,00	199,42	21,94				21,94				13,50	2,96				6,75					12,23			
761			село	Савватеево	309,00	648,64	71,35				71,35				13,50	9,63				21,95					39,77			
762	28	**Муниципальный район "Оловяннинский район" Забайкальского края**			**29 773,00**	**71 059,26**	**7 816,52**	МПС, мощностью 20000 т/год	г.Борзя	50.350539, 116.52826	7 816,52	МСК, мощностью 50000 т/год, МКП "ДорСервис"	г.Краснокаменск, 75:09:300301:115	50.112712, 117.939486		1 055,23	Участок компостирования, мощностью 12500 т/год	г.Краснокаменск, 75:09:300301:115	50.112712, 117.939486	1 988,01	Участок производства топлива, мощность 7500 т/год	г.Краснокаменск, 75:09:300301:115	50.112712, 117.939486	1 192,81	3 580,47	Полигон ТКО, МКП "ДорСервис"	г.Краснокаменск, 75:09:300301:1	50.113150, 117.941016
763		Городское поселение "Золотореченское"			965,00	2 315,07	254,66				254,66					34,38				64,77				38,86	116,65			
764			пгт	Золоторечинск	965,00	2 315,07	254,66				254,66				13,50	34,38				64,77				38,86	116,65			
765		Городское поселение "Калангуйское"			1 173,00	2 814,07	309,55				309,55					41,79				78,73				47,24	141,79			
766			пгт	Калангуй	1 173,00	2 814,07	309,55				309,55				13,50	41,79				78,73				47,24	141,79			
767		Городское поселение "Оловяннинское"			7 641,00	19 795,18	2 177,47				2 177,47					293,96				553,81				332,28	997,42			
768			пгт	Оловянная	7 514,00	19 528,59	2 148,14				2 148,14				13,50	290,00				546,35				327,81	983,99			
769			поселок	Тополевка	125,00	262,40	28,86				28,86				13,50	3,90				7,34				4,40	13,22			
770			село	Оловорудник	2,00	4,20	0,46				0,46				13,50	0,06				0,12				0,07	0,21			
771		Городское поселение "Ясногорское"			8 332,00	21 654,53	2 382,00				2 382,00					321,57				605,83				363,50	1 091,11			
772			пгт	Ясногорск	8 332,00	21 654,53	2 382,00				2 382,00				13,50	321,57				605,83				363,50	1 091,11			
773		Сельское поселение "Безречнинское"			436,00	915,23	100,68				100,68					13,59				25,61				15,36	46,12			
774			посёлок при станции	Безречная	436,00	915,23	100,68				100,68				13,50	13,59				25,61				15,36	46,12			
775		Сельское поселение "Булумское"			529,00	1 110,46	122,15				122,15					16,49				31,07				18,64	55,95			
776			село	Антия	216,00	453,42	49,88				49,88				13,50	6,73				12,69				7,61	22,85			
777			село	Булум	313,00	657,04	72,27				72,27				13,50	9,76				18,38				11,03	33,11			
778		Сельское поселение "Бурулятуйское"			528,00	1 108,36	121,92				121,92					16,46				31,01				18,60	55,85			
779			село	Бурулятуй	234,00	491,20	54,03				54,03				13,50	7,29				13,74				8,25	24,75			
780			село	Восточный Бурулятуй	179,00	375,75	41,33				41,33				13,50	5,58				10,51				6,31	18,93			
781			село	Победа	115,00	241,40	26,55				26,55				13,50	3,58				6,75				4,05	12,16			
782		Сельское поселение "Долгокычинское"			533,00	1 118,85	123,07				123,07					16,61				31,30				18,78	56,38			
783			село	Восточная Долгокыча	247,00	518,49	57,03				57,03				13,50	7,70				14,51				8,70	26,13			
784			село	Долгокыча	284,00	596,16	65,58				65,58				13,50	8,85				16,68				10,01	30,04			
785			село	Ключевая	2,00	4,20	0,46				0,46				13,50	0,06				0,12				0,07	0,21			
786		Сельское поселение "Единенское"			676,00	1 419,03	156,09				156,09					21,07				39,70				23,82	71,50			
787			село	Верхний Шаранай	229,00	480,71	52,88				52,88				13,50	7,14				13,45				8,07	24,22			
788			село	Единение	315,00	661,24	72,74				72,74				13,50	9,82				18,50				11,10	33,32			
789			село	Заря	62,00	130,15	14,32				14,32				13,50	1,93				3,64				2,18	6,56			
790			село	Караксар	69,00	144,84	15,93				15,93				13,50	2,15				4,05				2,43	7,30			
791			село	Средний Шаранай	1,00	2,10	0,23				0,23				13,50	0,03				0,06				0,04	0,11			
792		Сельское поселение "Мирнинское"			898,00	1 885,05	207,36				207,36					27,99				52,74				31,64	94,98			
793			поселок	Маяк	114,00	239,30	26,32				26,32				13,50	3,55				6,69				4,02	12,06			
794			поселок при станции	Мирная	784,00	1 645,74	181,03				181,03				13,50	24,44				46,04				27,63	82,92			
795		Сельское поселение "Ононское"			705,00	1 479,91	162,79				162,79					21,98				41,40				24,84	74,57			
796			село	Верхний Ононск	264,00	554,18	60,96				60,96				13,50	8,23				15,50				9,30	27,92			
797			село	Кулинда	162,00	340,06	37,41				37,41				13,50	5,05				9,51				5,71	17,13			
798			село	Ононск	279,00	585,67	64,42				64,42				13,50	8,70				16,39				9,83	29,51			
799		Сельское поселение "Степнинское"			488,00	1 024,39	112,68				112,68					15,21				28,66				17,20	51,62			
800			поселок при станции	Степь	488,00	1 024,39	112,68				112,68				13,50	15,21				28,66				17,20	51,62			
801		Сельское поселение "Тургинское			447,00	938,32	103,22				103,22					13,93				26,25				15,75	47,28			
802			село	Верхняя Турга	241,00	505,90	55,65				55,65				13,50	7,51				14,15				8,49	25,49			
803			село	Турга	206,00	432,43	47,57				47,57				13,50	6,42				12,10				7,26	21,79			
804		Сельское поселение "Улан-Цацыкское"			279,00	585,67	64,42				64,42					8,70				16,39				9,83	29,51			
805			село	Улан-Цацык	279,00	585,67	64,42				64,42				13,50	8,70				16,39				9,83	29,51			
806		Сельское поселение "Улятуйское"			820,00	1 721,31	189,34				189,34					25,56				48,16				28,89	86,73			
807			село	Аренда	120,00	251,90	27,71				27,71				13,50	3,74				7,05				4,23	12,69			
808			село	Комкай	94,00	197,32	21,71				21,71				13,50	2,93				5,52				3,31	9,94			
809			село	Нижний Улятуй	318,00	667,53	73,43				73,43				13,50	9,91				18,68				11,21	33,64			
810			село	Улятуй	288,00	604,56	66,50				66,50				13,50	8,98				16,91				10,15	30,46			
811			село	Шивия	-	0,00	0,00				0,00				13,50	0,00				0,00				0,00	0,00			
812		Сельское поселение "Уртуйское"			531,00	1 114,65	122,61				122,61					16,55				31,18				18,71	56,16			
813			поселок при станции	Бырка	280,00	587,76	64,65				64,65				13,50	8,73				16,44				9,87	29,62			
814			поселок	Уртуйский	251,00	526,89	57,96				57,96				13,50	7,82				14,74				8,84	26,55			
815		Сельское поселение "Хада-Булакское"			538,00	1 129,35	124,23				124,23					16,77				31,60				18,96	56,90			
816			поселок при станции	Хада-Булак	414,00	869,05	95,60				95,60				13,50	12,91				24,31				14,59	43,79			
817			поселок	Центральный Хада-Булак	124,00	260,30	28,63				28,63				13,50	3,87				7,28				4,37	13,12			
818		Сельское поселение "Хара-Быркинское"			261,00	547,88	60,27				60,27					8,14				15,33				9,20	27,61			
819			село	Хара-Бырка	261,00	547,88	60,27				60,27				13,50	8,14				15,33				9,20	27,61			
820		Яснинское Сельское поселение "Яснинское"			3 993,00	8 381,95	922,01				922,01					124,47				234,50				140,70	422,34			
821			поселок при станции	Ясная	3 993,00	8 381,95	922,01				922,01				13,50	124,47				234,50				140,70	422,34			
822	29	**Муниципальный район "Сретенский район" Забайкальского края**			**17 869,00**	**41 874,04**	**4 606,14**				4 606,14	МСК, мощностью 55000 т/год	Нерчинский МР, 75:12:420102:373	51.998042, 116.664996		621,83	Участок компостирования, мощностью 13700 т/год	Нерчинский МР, 75:12:420102:373	51.998042, 116.664996	**1 417,12**					2 567,19	Полигон ТКО	Нерчинский МР, 75:12:420102:373	51.998042, 116.664996
823		Городское поселение "Кокуйское"			5 550,00	13 814,27	1 519,57				1 519,57					205,14				467,51					846,92			
824			пгт	Кокуй	5 412,00	13 524,59	1 487,70				1 487,70				13,50	200,84				457,71					829,16			
825			село	Баян	2,00	4,20	0,46				0,46				13,50	0,06				0,14					0,26			
826			село	Усть-Курыч	136,00	285,49	31,40				31,40				13,50	4,24				9,66					17,50			
827		Городское поселение "Сретенское"			5 890,00	14 123,75	1 553,61				1 553,61					209,74				477,98					865,89			
828			пгт	Сретенск	5 868,00	14 077,57	1 548,53				1 548,53				13,50	209,05				476,42					863,06			
829			село	Мортуга	22,00	46,18	5,08				5,08				13,50	0,69				1,56					2,83			
830		Городское поселение "Усть-Карское"			1 469,00	3 524,19	387,66	МПС, мощностью 7000 т/год	пгт Аксеново-Зиловское	53.053208, 117.475454	387,66					52,33				119,27					216,06			
831			пгт	Усть-Карск	1 469,00	3 524,19	387,66				387,66				13,50	52,33				119,27					216,06			
832		Сельское поселение "Алиянское"			401,00	841,76	92,59				92,59					12,50				28,49					51,61			
833			село	Алия	262,00	549,98	60,50				60,50				13,50	8,17				18,61					33,72			
834			село	Нижняя Алия	139,00	291,78	32,10				32,10				13,50	4,33				9,87					17,89			
835		Сельское поселение "Ботовское"			354,00	743,10	81,74				81,74					11,04				25,15					45,56			
836			населенный пункт	Дом Отдыха Чалбучи	32,00	67,17	7,39				7,39				13,50	1,00				2,27					4,12			
837			село	Аргун	91,00	191,02	21,01				21,01				13,50	2,84				6,46					11,71			
838			село	Большие Боты	121,00	254,00	27,94				27,94				13,50	3,77				8,60					15,57			
839			село	Мангидай	105,00	220,41	24,25				24,25				13,50	3,27				7,46					13,51			
840			село	Чалбучи	5,00	10,50	1,15				1,15				13,50	0,16				0,36					0,64			
841		Сельское поселение"Верхне-Куларкинское"			509,00	1 068,47	117,53	МПС, мощностью 7000 т/год	пгт Аксеново-Зиловское	53.053208, 117.475454	117,53					15,87				36,16					65,51			
842			село	Верхние Кударки	330,00	692,72	76,20				76,20				13,50	10,29				23,44					42,47			
843			село	Горбица	24,00	50,38	5,54				5,54				13,50	0,75				1,70					3,09			
844			село	Лужанки	18,00	37,78	4,16				4,16				13,50	0,56				1,28					2,32			
845			село	Нижние Кударки	127,00	266,59	29,33				29,33				13,50	3,96				9,02					16,34			
846			село	Усть-Черная	10,00	20,99	2,31				2,31				13,50	0,31				0,71					1,29			
847		Сельское поселение "Верхне-Кунгинское"			526,00	1 104,16	121,46				121,46					16,40				37,37					67,69			
848			разъезд	Шапка	3,00	6,30	0,69				0,69				13,50	0,09				0,21					0,39			
849			село	Болотово	110,00	230,91	25,40				25,40				13,50	3,43				7,81					14,16			
850			село	Верхняя Кунгга	413,00	866,95	95,36				95,36				13,50	12,87				29,34					53,15			
851		Сельское поселение "Дунаевское"			843,00	1 769,59	194,66				194,66					26,28				59,89					108,49			
852			разъезд	3,00	11,00	23,09	2,54				2,54				13,50	0,34				0,78					1,42			

№ п/п	№	Наименование муниципального образования	Вид населенного пункта	Наименование населенного пункта	Численность населения	ИТОГО количество производимых отходов (куб.м)	ИТОГО количество производимых отходов (т)	Объект перегрузки			Количество отходов, поступающих на обработку (т)	Объект обработки			% выборки ВМР	Количество выбранных ВМР	Объект утилизации (производства грунта)			Количество утилизированных отходов	Объект утилизации (производства топлива)			Количество утилизированных отходов	Количество отходов, поступающих на захоронение	Объект размещения		
								Наименование	Адрес	Координаты		Наименование	Адрес	Координаты			Наименование	Адрес	Координаты		Наименование	Адрес	Координаты			Наименование	Адрес	Координаты
853			село	Дунаево	478,00	1 003,40	110,37				110,37				13,50	14,90				33,96					61,52			
854			село	Никиян Кузнга	330,00	692,72	76,20				76,20				13,50	10,29				23,44					42,47			
855			село	Шеметово	24,00	50,38	5,54				5,54				13,50	0,75				1,70					3,09			
856		Сельское поселение "Молодовское"			505,00	1 060,08	116,61				116,61					15,74				35,88					64,99			
857			село	Ералга	16,00	33,59	3,69				3,69				13,50	0,50				1,14					2,06			
858			село	Ломы	288,00	604,56	66,50				66,50				13,50	8,98				20,46					37,06			
859			село	Молодовск	201,00	421,93	46,41				46,41				13,50	6,27				14,28					25,87			
860		Сельское поселение "Усть-Наринзорское"			530,00	1 112,55	122,38				122,38					16,52				37,65					68,21			
861			село	Делюн	56,00	117,55	12,93				12,93				13,50	1,75				3,98					7,21			
862			село	Кокертай	1,00	2,10	0,23				0,23				13,50	0,03				0,07					0,13			
863			село	Наринзор	145,00	304,38	33,48				33,48				13,50	4,52				10,30					18,66			
864			село	Усть-Наринзор	328,00	688,52	75,74				75,74				13,50	10,22				23,30					42,21			
865		Сельское поселение "Усть-Начинское"			55,00	115,45	12,70				12,70					1,71				3,91					7,08			
866			село	Усть-Начин	55,00	115,45	12,70				12,70				13,50	1,71				3,91					7,08			
867		Сельское поселение "Фирсовское"			636,00	1 335,07	146,86				146,86					19,83				45,18					81,85			
868			село	Бори	177,00	371,55	40,87				40,87				13,50	5,52				12,57					22,78			
869			село	Кудея	92,00	193,12	21,24				21,24				13,50	2,87				6,54					11,84			
870			село	Уктыча	42,00	88,16	9,70				9,70				13,50	1,31				2,98					5,41			
871			село	Фирсово	226,00	474,41	52,19				52,19				13,50	7,04				16,06					29,08			
872			село	Фирсово 1-е	99,00	207,82	22,86				22,86				13,50	3,09				7,03					12,74			
873		Сельское поселение "Чикичейское"			354,00	743,10	81,74				81,74					11,04				25,15					45,56			
874			село	Адом	36,00	75,57	8,31				8,31				13,50	1,12				2,56					4,63			
875			село	Кулан	78,00	163,73	18,01				18,01				13,50	2,43				5,54					10,04			
876			село	Мягаа	7,00	14,69	1,62				1,62				13,50	0,22				0,50					0,90			
877			село	Чикичей	233,00	489,10	53,80				53,80				13,50	7,26				16,55					29,99			
878		Сельское поселение "Шилко-Заводское"			247,00	518,49	57,03	МПС, мощностью 7000 т/год	пгт Аксеново-Зиловское	53.053208, 117.475454	57,03					7,70				17,55					31,79			
879			село	Старолончаково	99,00	207,82	22,86				22,86				13,50	3,09				7,03					12,74			
880			село	Шилкинский Завод	148,00	310,68	34,17				34,17				13,50	4,61				10,51					19,05			
881	30	**Муниципальный район "Тунгиро-Олекминский район" Забайкальского края**			**1 098,00**	**2 413,47**	**265,48**	МПС, мощностью 5500 т/год	г.Могоча	53.719106, 119.79708	265,48	МСК, мощностью 55000 т/год	Нерчинский МР, 75:12:420102:373	51.998042, 116.664996		35,84	Участок компостирования, мощностью 13700 т/год	Нерчинский МР, 75:12:420102:373	51.998042, 116.664996	**81,68**					147,96	Полигон ТКО	Нерчинский МР, 75:12:420102:373	51.998042, 116.664996
882		Сельское поселение "Зареченское"			208,00	436,63	48,03				48,03					6,48				14,78					26,77			
883			село	Заречное	208,00	436,63	48,03				48,03				13,50	6,48				14,78					26,77			
884		Сельское поселение "Тупикское"			776,00	1 737,54	191,13				191,13					25,80				58,80					106,52			
885			село	Тупик	776,00	1 737,54	191,13				191,13				13,50	25,80				58,80					106,52			
886		Межселенная территория Тунгиро-Олекминский района			114,00	239,30	26,32				26,32					3,55				8,10					14,67			
887			село	Гуля	16,00	33,59	3,69				3,69				13,50	0,50				1,14					2,06			
888			село	Моклакан	55,00	115,45	12,70				12,70				13,50	1,71				3,91					7,08			
889			село	Средняя Олекма	43,00	90,26	9,93				9,93				13,50	1,34				3,05					5,53			
890	31	**Хилокский муниципальный округ Забайкальского края**			**24 713,00**	**58 205,81**	**6 402,64**	МПС, мощностью 6000 т/год	г.Хилок	51.339426, 110.509624	6 402,64	МСК, мощностью 20000 т/год	Петровск-Забайкальский МР, 75:16:500101:320	51.163152, 108.965973		864,36									5 538,28	Полигон ТКО	Петровск-Забайкальский МР, 75:16:500101:320	51.163152, 108.965973
892			пгт	Могзон	2 773,00	6 652,54	731,78				731,78				13,50	98,79									632,99			
893			село	Загарино	31,00	65,07	7,16				7,16				13,50	0,97									6,19			
894			село	Улетка	-	0,00	0,00				0,00				13,50	0,00									0,00			
896			город	Хилок	9 726,00	24 305,27	2 673,58				2 673,58				13,50	360,93									2 312,65			
897			село	Жилкин Хутор	9,00	18,89	2,08				2,08				13,50	0,28									1,80			
898			село	Сосновка	-	0,00	0,00				0,00				13,50	0,00									0,00			
900			село	База	3 061,00	7 037,48	774,12				774,12				13,50	104,51									669,62			
901			село	Зурун	238,00	499,60	54,96				54,96				13,50	7,42									47,54			
902			село	Тэрэптэн	172,00	361,06	39,72				39,72				13,50	5,36									34,35			
904			село	Глинка	211,00	442,92	48,72				48,72				13,50	6,58									42,14			
906			поселок при станции	Жипхеген	1 076,00	2 581,37	283,95				283,95				13,50	38,33									245,62			
908			село	Закульта	316,00	663,33	72,97				72,97				13,50	9,85									63,12			
909			село	Мухор-Шибирка	5,00	10,50	1,15				1,15				13,50	0,16									1,00			
910			село	Ушоты	106,00	222,51	24,48				24,48				13,50	3,30									21,17			
911			село	Шиля	89,00	186,83	20,55				20,55				13,50	2,77									17,78			
913			село	Гыршелун	639,00	1 341,36	147,55				147,55				13,50	19,92									127,63			
914			село	Линево Озеро	1 977,00	4 742,90	521,72				521,72				13,50	70,43									451,29			
916			село	Укурик		0,00	0,00				0,00				13,50	0,00									0,00			
918			село	Аренур	1,00	2,10	0,23				0,23				13,50	0,03									0,20			
919			село	Дайгур	57,00	119,65	13,16				13,16				13,50	1,78									11,38			
920			село	Саранчуй	16,00	33,59	3,69				3,69				13,50	0,50									3,20			
921			село	Тайдут	13,00	27,29	3,00				3,00				13,50	0,41									2,60			
922			село	Харагун	1 369,00	3 010,60	331,17				331,17				13,50	44,71									286,46			
923			село	Харагун-Саранка	371,00	778,79	85,67				85,67				13,50	11,57									74,10			
924			село	Центральный Харагун	553,00	1 160,84	127,69				127,69				13,50	17,24									110,45			
926			село	Улястуй	28,00	58,78	6,47				6,47				13,50	0,87									5,59			
927			село	Хилогосон	208,00	436,63	48,03				48,03				13,50	6,48									41,54			
929			село	Алентуйка	138,00	289,68	31,87				31,87				13,50	4,30									27,56			
930			село	Хушенга	1 314,00	2 889,64	317,86				317,86				13,50	42,91									274,95			
932			село	Энгорок	127,00	266,59	29,33				29,33				13,50	3,96									25,37			
933	**32**	**Муниципальный район "Чернышевский район" Забайкальского края**			**29 154,00**	**68 148,13**	**7 496,29**				7 496,29	МСК, мощностью 55000 т/год	Нерчинский МР, 75:12:420102:373	51.998042, 116.664996		1 012,00	Участок компостирования, мощностью 13700 т/год	Нерчинский МР, 75:12:420102:373	51.998042, 116.664996	**2 306,30**					4 177,99	Полигон ТКО	Нерчинский МР, 75:12:420102:373	51.998042, 116.664996
934		Городское поселение "Аксеново-Зиловское"			2 687,00	6 169,83	678,68	МПС, мощностью 7000 т/год	пгт Аксеново-Зиловское	53.053208, 117.475454	678,68					91,62				208,80					378,26			
935			пгт	Аксеново-Зиловское	2 648,00	6 087,96	669,68				669,68				13,50	90,41				206,03					373,24			
936			поселок при стан	Арчикой	4,00	8,40	0,92				0,92				13,50	0,12				0,28					0,51			
937			поселок при стан	Зудыра	35,00	73,47	8,08				8,08				13,50	1,09				2,49					4,50			
938		Городское поселение "Букачачинское"			1 245,00	2 849,96	313,50	МПС, мощностью 7000 т/год	пгт Аксеново-Зиловское	53.053208, 117.475454	313,50					42,32				96,45					174,72			
939			пгт	Букачача	1 183,00	2 719,81	299,18				299,18				13,50	40,39				92,05					166,74			
940			село	Бородинск	37,00	77,67	8,54				8,54				13,50	1,15				2,63					4,76			
941			село	Бухта	21,00	44,08	4,85				4,85				13,50	0,65				1,49					2,70			
942			село	Усть-Горбица	4,00	8,40	0,92				0,92				13,50	0,12				0,28					0,51			
943		Городское поселение "Жирекенское"			3 430,00	7 883,45	867,18	МПС, мощностью 7000 т/год	пгт Аксеново-Зиловское	53.053208, 117.475454	867,18					117,07				266,80					483,31			
944			пгт	Жирекен	3 418,00	7 858,26	864,41				864,41				13,50	116,70				265,94					481,77			
945			поселок при стан	Ковекта	2,00	4,20	0,46				0,46				13,50	0,06				0,14					0,26			
946			село	Озерная	10,00	20,99	2,31				2,31				13,50	0,31				0,71					1,29			
947		Городское поселение "Чернышевское"			13 521,00	33 788,98	3 716,79	МПС, мощностью 7000 т/год	пгт Аксеново-Зиловское	53.053208, 117.475454	3 716,79					501,77				1 143,50					2 071,52			
948			пгт	Чернышевск	13 521,00	33 788,98	3 716,79				3 716,79				13,50	501,77				1 143,50					2 071,52			
949		Сельское поселение "Алеурское"			975,00	2 046,68	225,13	МПС, мощностью 7000 т/год	пгт Аксеново-Зиловское	53.053208, 117.475454	225,13					30,39				69,26					125,48			
950			поселок при стан	Алеур	15,00	31,49	3,46				3,46				13,50	0,47				1,07					1,93			
951			село	Алеур	265,00	556,28	61,19				61,19				13,50	8,26				18,83					34,10			
952			село	Алеур 1-й	337,00	707,42	77,82				77,82				13,50	10,51				23,94					43,37			
953			село	Алеур 2-й	340,00	713,71	78,51				78,51				13,50	10,60				24,15					43,76			
954			село	Улей	18,00	37,78	4,16				4,16				13,50	0,56				1,28					2,32			
955		Сельское поселение "Байгульское"			824,00	1 729,71	190,27				190,27					25,69				58,54					106,04			
956			село	Байгул	514,00	1 078,97	118,69				118,69				13,50	16,02				36,51					66,15			
957			село	Сухой Байгул	310,00	650,74	71,58				71,58				13,50	9,66				22,02					39,90			
958		Сельское поселение "Бушулейское"			243,00	510,10	56,11	МПС, мощностью 7000 т/год	пгт Аксеново-Зиловское	53.053208, 117.475454	56,11					7,57				17,26					31,27			
959			село	Бушулей	243,00	510,10	56,11				56,11				13,50	7,57				17,26					31,27			
960		Сельское поселение "Гаурское"			428,00	898,44	98,83	МПС, мощностью 7000 т/год	пгт Аксеново-Зиловское	53.053208, 117.475454	98,83					13,34				30,41					55,08			
961			село	Гаур	428,00	898,44	98,83				98,83				13,50	13,34				30,41					55,08			
962		Сельское поселение "Икшицкое"			221,00	463,91	51,03	МПС, мощностью 7000 т/год	пгт Аксеново-Зиловское	53.053208, 117.475454	51,03					6,89				15,70					28,44			
963			село	Икшица	221,00	463,91	51,03				51,03				13,50	6,89				15,70					28,44			
964			село	Посельское	-	0,00	0,00				0,00				13,50	0,00				0,00					0,00			
965		Сельское поселение "Комсомольское"			1 475,00	3 096,26	340,59				340,59					45,98				104,79					189,82			

№ п/п	№	Наименование муниципального образования	Вид населенного пункта	Наименование населенного пункта	Численность населения	ИТОГО количество производимых отходов (куб.м)	ИТОГО количество производимых отходов (т)	Объект перегрузки			Количество отходов, поступающих на обработку (т)	Объект обработки			% выборки ВМР	Количество выбранных ВМР	Объект утилизации (производства грунта)			Количество утилизированных отходов	Объект утилизации (производства топлива)			Количество утилизированных отходов	Количество отходов, поступающих на захоронение	Объект размещения		
								Наименование	Адрес	Координаты		Наименование	Адрес	Координаты			Наименование	Адрес	Координаты		Наименование	Адрес	Координаты			Наименование	Адрес	Координаты
966			поселок	Багульный	431,00	904,74	99,52				99,52				13,50	13,44				30,62					55,47			
967			поселок при станции	Ареда	293,00	615,05	67,66				67,66				13,50	9,13				20,81					37,71			
968			село	Комсомольское	751,00	1 576,47	173,41				173,41				13,50	23,41				53,35					96,65			
969		Сельское поселение "Курлыченское"			107,00	224,61	24,71				24,71					3,34				7,60					13,77			
970			село	Курлыч	107,00	224,61	24,71				24,71				13,50	3,34				7,60					13,77			
971		Сельское поселение "Мильгидунское"			636,00	1 335,07	146,86	МПС, мощностью 7000 т/год	пгт Аксеново-Зиловское	53.053208, 117.475454	146,86					19,83				45,18					81,85			
972			поселок при станции	Налгекан	4,00	8,40	0,92				0,92				13,50	0,12				0,28					0,51			
973			село	Кумаканда	25,00	52,48	5,77				5,77				13,50	0,78				1,78					3,22			
974			село	Мильгидун	389,00	816,57	89,82				89,82				13,50	12,13				27,63					50,06			
975			село	Нижний Мильгидун	218,00	457,62	50,34				50,34				13,50	6,80				15,49					28,06			
976		Сельское поселение "Новоильинское"			216,00	453,42	49,88	МПС, мощностью 7000 т/год	пгт Аксеново-Зиловское	53.053208, 117.475454	49,88					6,73				15,34					27,80			
977			село	Новоильинск	216,00	453,42	49,88				49,88				13,50	6,73				15,34					27,80			
978		Сельское поселение "Новоооловское"			392,00	822,87	90,52				90,52					12,22				27,85					50,45			
979			село	Кадая	168,00	352,66	38,79				38,79				13,50	5,24				11,93					21,62			
980			село	Новый Олов	224,00	470,21	51,72				51,72				13,50	6,98				15,91					28,83			
981		Сельское поселение " Староооловское"			582,00	1 221,71	134,39				134,39					18,14				41,35					74,90			
982			село	Старый Олов	582,00	1 221,71	134,39				134,39				13,50	18,14				41,35					74,90			
983		Сельское поселение "Укурейское"			541,00	1 135,65	124,92				124,92					16,86				38,43					69,62			
984			село	Станция-Укурей	278,00	583,57	64,19				64,19				13,50	8,67				19,75					35,78			
985			село	Укурей	238,00	499,60	54,96				54,96				13,50	7,42				16,91					30,63			
986			село	Шивия-Наделяево	25,00	52,48	5,77				5,77				13,50	0,78				1,78					3,22			
987			село	Щебеночный Завод	-	0,00	0,00				0,00				13,50	0,00				0,00					0,00			
988		Сельское поселение "Урюмское"			693,00	1 454,72	160,02	МПС, мощностью 7000 т/год	пгт Аксеново-Зиловское	53.053208, 117.475454	160,02					21,60				49,23					89,19			
989			поселок при станции	Ульякан	267,00	560,48	61,65				61,65				13,50	8,32				18,97					34,36			
990			поселок при станции	Урюм	426,00	894,24	98,37				98,37				13,50	13,28				30,26					54,82			
991		Сельское поселение "Утанское"			938,00	2 062,77	226,91	МПС, мощностью 7000 т/год	пгт Аксеново-Зиловское	53.053208, 117.475454	226,91					30,63				69,81					126,46			
992			село	Утан	938,00	2 062,77	226,91				226,91				13,50	30,63				69,81					126,46			
993	**33**	**Муниципальный район "Читинский район" Забайкальского края**			**71 661,00**	**164 247,37**	**18 067,21**				18 067,21	МСК, мощностью 100000 т/год	Улетовский МР, 75:19:440204:409	51.399311, 112.464056		2 439,07	Участок компостирования, мощностью 25000 т/год	Улетовский МР, 75:19:440204:409	51.399311, 112.464056	6 299,35	Участок производства топлива, мощностью 10000 т/год	Улетовский МР, 75:19:440204:409	51.399311, 112.464056	2 519,74	6 809,04	Полигон ТКО	Улетовский МР, 75:19:440204:409	51.399311, 112.464056
995			пгт	Атамановка	10 954,00	30 658,93	3 372,48	МПС, мощностью 50000 т/год	г.Чита	52.120018, 113.362621	3 372,48				13,50	455,29				1 175,86				470,34	1 271,00			
996			поселок	Каменка	12,00	25,19	2,77	МПС, мощностью 50000 т/год	г.Чита	52.120018, 113.362621	2,77				13,50	0,37				0,97				0,39	1,04			
998			пгт	Новокручининский	8 796,00	24 618,95	2 708,08	МПС, мощностью 50000 т/год	г.Чита	52.120018, 113.362621	2 708,08				13,50	365,59				944,21				377,68	1 020,60			
1 000			село	Александровка	1 060,00	2 225,11	244,76	МПС, мощностью 50000 т/год	г.Чита	52.120018, 113.362621	244,76				13,50	33,04				85,34				34,14	92,24			
1 002			село	Арахлей	675,00	1 416,93	155,86	МПС, мощностью 50000 т/год	г.Чита	52.120018, 113.362621	155,86				13,50	21,04				54,34				21,74	58,74			
1 003			село	Иван-Озеро	129,00	270,79	29,79	МПС, мощностью 50000 т/год	г.Чита	52.120018, 113.362621	29,79				13,50	4,02				10,39				4,15	11,23			
1 004			село	Преображенка	148,00	310,68	34,17	МПС, мощностью 50000 т/год	г.Чита	52.120018, 113.362621	34,17				13,50	4,61				11,92				4,77	12,88			
1 005			село	Тасей	99,00	207,82	22,86	МПС, мощностью 50000 т/год	г.Чита	52.120018, 113.362621	22,86				13,50	3,09				7,97				3,19	8,62			
1 007			село	Беклемишево	1 183,00	2 483,31	273,16				273,16				13,50	36,88				95,24				38,10	102,95			
1 008			село	Иргень	317,00	665,43	73,20				73,20				13,50	9,88				25,52				10,21	27,59			
1 009			село	Шакша	219,00	459,72	50,57				50,57				13,50	6,83				17,63				7,05	19,06			
1 011			поселок при станции	Береговой	217,00	455,52	50,11	МПС, мощностью 50000 т/год	г.Чита	52.120018, 113.362621	50,11				13,50	6,76				17,47				6,99	18,88			
1 012			поселок при станции	Ручейки	37,00	77,67	8,54	МПС, мощностью 50000 т/год	г.Чита	52.120018, 113.362621	8,54				13,50	1,15				2,98				1,19	3,22			
1 013			село	Верх-Чита	1 585,00	3 327,17	365,99	МПС, мощностью 50000 т/год	г.Чита	52.120018, 113.362621	365,99				13,50	49,41				127,61				51,04	137,93			
1 014			село	Мухор-Кондуй	14,00	29,39	3,23	МПС, мощностью 50000 т/год	г.Чита	52.120018, 113.362621	3,23				13,50	0,44				1,13				0,45	1,22			
1 016			село	Домна	6 469,00	13 579,47	1 493,74	МПС, мощностью 50000 т/год	г.Чита	52.120018, 113.362621	1 493,74				13,50	201,66				520,81				208,32	562,95			
1 018			населенный пункт	Лесоучасток Верх-Нарым	32,00	67,17	7,39	МПС, мощностью 50000 т/год	г.Чита	52.120018, 113.362621	7,39				13,50	1,00				2,58				1,03	2,78			
1 019			село	Верх-Нарым	205,00	430,33	47,34	МПС, мощностью 50000 т/год	г.Чита	52.120018, 113.362621	47,34				13,50	6,39				16,50				6,60	17,84			
1 020			село	Елизаветино	622,00	1 305,68	143,62	МПС, мощностью 50000 т/год	г.Чита	52.120018, 113.362621	143,62				13,50	19,39				50,08				20,03	54,13			
1 022			село	Засопка	5 504,00	11 553,78	1 270,92	МПС, мощностью 50000 т/год	г.Чита	52.120018, 113.362621	1 270,92				13,50	171,57				443,12				177,25	478,97			
1 024			поселок при станции	Ингода	1 035,00	2 172,63	238,99				238,99				13,50	32,26				83,33				33,33	90,07			
1 025			село	Домно-Ключи	290,00	608,76	66,96				66,96				13,50	9,04				23,35				9,34	25,24			
1 027			село	Колочное 1-е	25,00	52,48	5,77	МПС, мощностью 50000 т/год	г.Чита	52.120018, 113.362621	5,77				13,50	0,78				2,01				0,81	2,18			
1 028			село	Колочное 2-е	740,00	1 553,38	170,87	МПС, мощностью 50000 т/год	г.Чита	52.120018, 113.362621	170,87				13,50	23,07				59,58				23,83	64,40			
1 029			село	Черново	276,00	579,37	63,73	МПС, мощностью 50000 т/год	г.Чита	52.120018, 113.362621	63,73				13,50	8,60				22,22				8,89	24,02			
1 031			поселок	Ленинский	194,00	407,24	44,80	МПС, мощностью 50000 т/год	г.Чита	52.120018, 113.362621	44,80				13,50	6,05				15,62				6,25	16,88			
1 033			поселок	Лесной Городок	771,00	1 618,45	178,03				178,03				13,50	24,03				62,07				24,83	67,09			
1 034			поселок	Хвойный	35,00	73,47	8,08				8,08				13,50	1,09				2,82				1,13	3,05			
1 035			село	Кука	203,00	426,13	46,87				46,87				13,50	6,33				16,34				6,54	17,67			
1 037			поселок	Дом Инвалидов	31,00	65,07	7,16	МПС, мощностью 50000 т/год	г.Чита	52.120018, 113.362621	7,16				13,50	0,97				2,50				1,00	2,70			
1 038			село	Маккавеево	4 991,00	10 476,91	1 152,46	МПС, мощностью 50000 т/год	г.Чита	52.120018, 113.362621	1 152,46				13,50	155,58				401,82				160,73	434,33			
1 040			поселок при станции	Лесная	784,00	1 645,74	181,03				181,03				13,50	24,44				63,12				25,25	68,23			
1 041			село	Жипковщина	472,00	990,80	108,99				108,99				13,50	14,71				38,00				15,20	41,07			
1 042			село	Заречное	110,00	230,91	25,40				25,40				13,50	3,43				8,86				3,54	9,57			
1 043			село	Новая Кука	1 692,00	3 551,78	390,70				390,70				13,50	52,74				136,22				54,49	147,24			
1 044			село	Старая Кука	308,00	646,54	71,12				71,12				13,50	9,60				24,80				9,92	26,80			
1 046			село	Ильинка	382,00	801,88	88,21	МПС, мощностью 50000 т/год	г.Чита	52.120018, 113.362621	88,21				13,50	11,91				30,75				12,30	33,24			
1 047			село	Новотроицк	708,00	1 486,21	163,48	МПС, мощностью 50000 т/год	г.Чита	52.120018, 113.362621	163,48				13,50	22,07				57,00				22,80	61,61			

№ п/п	№	Наименование муниципального образования	Вид населенного пункта	Наименование населенного пункта	Численность населения	ИТОГО количество производимых отходов (куб.м)	ИТОГО количество производимых отходов (т)	Объект перегрузки			Количество отходов, поступающих на обработку (т)	Объект обработки			% выборки ВМР	Количество выбранных ВМР	Объект утилизации (производства грунта)			Количество утилизированных отходов	Объект утилизации (производства топлива)			Количество утилизированных отходов	Количество отходов, поступающих на захоронение	Объект размещения		
								Наименование	Адрес	Координаты		Наименование	Адрес	Координаты			Наименование	Адрес	Координаты		Наименование	Адрес	Координаты			Наименование	Адрес	Координаты
1 048			село	Танха	281,00	589,86	64,89	МПС, мощностью 50000 т/год	г.Чита	52.120018, 113.362621	64,89				13,50	8,76				22,62				9,05	24,45			
1 050			село	Олентуй	206,00	432,43	47,57	МПС, мощностью 50000 т/год	г.Чита	52.120018, 113.362621	47,57				13,50	6,42				16,58				6,63	17,93			
1 051			село	Сынчегур	167,00	350,56	38,56	МПС, мощностью 50000 т/год	г.Чита	52.120018, 113.362621	38,56				13,50	5,21				13,44				5,38	14,53			
1 053			село	Амодово	113,00	237,21	26,09	МПС, мощностью 50000 т/год	г.Чита	52.120018, 113.362621	26,09				13,50	3,52				9,10				3,64	9,83			
1 054			село	Еремино	266,00	558,38	61,42	МПС, мощностью 50000 т/год	г.Чита	52.120018, 113.362621	61,42				13,50	8,29				21,42				8,57	23,15			
1 055			село	Новое Сиваково	206,00	432,43	47,57	МПС, мощностью 50000 т/год	г.Чита	52.120018, 113.362621	47,57				13,50	6,42				16,58				6,63	17,93			
1 056			село	Сивяково	430,00	902,64	99,29	МПС, мощностью 50000 т/год	г.Чита	52.120018, 113.362621	99,29				13,50	13,40				34,62				13,85	37,42			
1 058			поселок	Забайкальский	518,00	1 087,36	119,61	МПС, мощностью 50000 т/год	г.Чита	52.120018, 113.362621	119,61				13,50	16,15				41,70				16,68	45,08			
1 059			село	Верхняя Карповка	221,00	463,91	51,03	МПС, мощностью 50000 т/год	г.Чита	52.120018, 113.362621	51,03				13,50	6,89				17,79				7,12	19,23			
1 060			село	Карповка	800,00	1 679,33	184,73	МПС, мощностью 50000 т/год	г.Чита	52.120018, 113.362621	184,73				13,50	24,94				64,41				25,76	69,62			
1 061			село	Смоленка	10 429,00	21 892,14	2 408,14	МПС, мощностью 50000 т/год	г.Чита	52.120018, 113.362621	2 408,14				13,50	325,10				839,63				335,85	907,56			
1 063			поселок при станции	Гонгота	75,00	157,44	17,32				17,32				13,50	2,34				6,04				2,42	6,53			
1 064			поселок	Ягодный	280,00	587,76	64,65				64,65				13,50	8,73				22,54				9,02	24,37			
1 065			село	Сохондо	872,00	1 830,47	201,35				201,35				13,50	27,18				70,20				28,08	75,88			
1 066			село	Тургутуй	4,00	8,40	0,92				0,92				13,50	0,12				0,32				0,13	0,35			
1 068			село	Угдан	2 008,00	4 215,11	463,66	МПС, мощностью 50000 т/год	г.Чита	52.120018, 113.362621	463,66				13,50	62,59				161,66				64,66	174,74			
1 070			село	Авдей	141,00	295,98	32,56	МПС, мощностью 50000 т/год	г.Чита	52.120018, 113.362621	32,56				13,50	4,40				11,35				4,54	12,27			
1 071			село	Бургень	555,00	1 165,03	128,15	МПС, мощностью 50000 т/год	г.Чита	52.120018, 113.362621	128,15				13,50	17,30				44,68				17,87	48,30			
1 072			село	Подволок	131,00	274,99	30,25	МПС, мощностью 50000 т/год	г.Чита	52.120018, 113.362621	30,25				13,50	4,08				10,55				4,22	11,40			
1 073			село	Шишкино	1 884,00	3 954,82	435,03	МПС, мощностью 50000 т/год	г.Чита	52.120018, 113.362621	435,03				13,50	58,73				151,68				60,67	163,95			
1 075			поселок при станции	Кука	150,00	314,87	34,64				34,64				13,50	4,68				12,08				4,83	13,05			
1 076			село	Яблоново	600,00	1 259,50	138,54				138,54				13,50	18,70				48,31				19,32	52,21			
1 077	34	**Муниципальный район "Шилкинский район" Забайкальского края**			**35 034,00**	**82 320,46**	**9 055,25**	МПС, мощностью 10000 т/год	г.Шилка	51.88225, 116.038388	9 055,25	МСК, мощностью 55000 т/год	Нерчинский МР, 75:12:420102:373	51.998042, 116.664996		1 222,46	Участок компостирования, мощностью 13700 т/год	Нерчинский МР, 75:12:420102:373	51.998042, 116.664996	**2 785,93**					5 046,86	Полигон ТКО	Нерчинский МР, 75:12:420102:373	51.998042, 116.664996
1 078		Городское поселение "Первомайское"			11 358,00	28 217,31	3 103,90				3 103,90					419,03				954,94					1 729,93			
1 079			пгт	Первомайский	10 942,00	27 344,06	3 007,85				3 007,85				13,50	406,06				925,39					1 676,40			
1 080			село	Солнцево	232,00	487,01	53,57				53,57				13,50	7,23				16,48					29,86			
1 081			село	Уненкер	123,00	258,20	28,40				28,40				13,50	3,83				8,74					15,83			
1 082			село	Шиванда	61,00	128,05	14,09				14,09				13,50	1,90				4,33					7,85			
1 083		Городское поселение "Хилбонское"			2 239,00	5 278,49	580,63				580,63					78,39				178,64					323,61			
1 084			пгт	Хилбон	1 929,00	4 627,75	509,05				509,05				13,50	68,72				156,61					283,72			
1 085			село	Арбагар	310,00	650,74	71,58				71,58				13,50	9,66				22,02					39,90			
1 086		Городское поселение "Шилкинское"			12 087,00	28 853,55	3 173,89				3 173,89					428,48				976,48					1 768,94			
1 087			город	Шилка	11 608,00	27 848,06	3 063,29				3 063,29				13,50	413,54				942,45					1 707,29			
1 088			село	Митрофаново	479,00	1 005,50	110,60				110,60				13,50	14,93				34,03					61,64			
1 089		Сельское поселение "Богомягковское"			1 020,00	2 141,14	235,53				235,53					31,80				72,46					131,27			
1 090			село	Богомягково	505,00	1 060,08	116,61				116,61				13,50	15,74				35,88					64,99			
1 091			село	Кокуй-Комогорцево	163,00	342,16	37,64				37,64				13,50	5,08				11,58					20,98			
1 092			село	Кыкен	47,00	98,66	10,85				10,85				13,50	1,47				3,34					6,05			
1 093			село	Средняя Кия	305,00	640,24	70,43				70,43				13,50	9,51				21,67					39,25			
1 094		Сельское поселение "Верхнехилинское"			1 019,00	2 139,04	235,29				235,29					31,76				72,39					131,14			
1 095			село	Васильевка	103,00	216,21	23,78				23,78				13,50	3,21				7,32					13,26			
1 096			село	Верхняя Хила	783,00	1 643,64	180,80				180,80				13,50	24,41				55,62					100,77			
1 097			село	Ульяновка	133,00	279,19	30,71				30,71				13,50	4,15				9,45					17,12			
1 098		Сельское поселение "Галкинское"			828,00	1 738,10	191,19				191,19					25,81				58,82					106,56			
1 099			село	Галкино	361,00	757,80	83,36				83,36				13,50	11,25				25,65					46,46			
1 100			село	Зубарево	130,00	272,89	30,02				30,02				13,50	4,05				9,24					16,73			
1 101			село	Нижнее Галкино	129,00	270,79	29,79				29,79				13,50	4,02				9,16					16,60			
1 102			село	Саввино	208,00	436,63	48,03				48,03				13,50	6,48				14,78					26,77			
1 103		Сельское поселение "Казановское"			1 206,00	2 875,55	316,31				316,31					42,70				97,32					176,29			
1 104			поселок при станции	Онон	59,00	123,85	13,62				13,62				13,50	1,84				4,19					7,59			
1 105			село	Казаново	1 147,00	2 751,70	302,69				302,69				13,50	40,86				93,12					168,70			
1 106		Сельское поселение "Мирсановское"			679,00	1 425,33	156,79				156,79					21,17				48,24					87,38			
1 107			село	Апрелково	9,00	18,89	2,08				2,08				13,50	0,28				0,64					1,16			
1 108			село	Кибасово	136,00	285,49	31,40				31,40				13,50	4,24				9,66					17,50			
1 109			село	Мирсаново	534,00	1 120,95	123,30				123,30				13,50	16,65				37,94					68,72			
1 110		Сельское поселение "Новоберезовское"			634,00	1 330,87	146,40				146,40					19,76				45,04					81,59			
1 111			село	Золотухино	184,00	386,25	42,49				42,49				13,50	5,74				13,07					23,68			
1 112			село	Нижняя Хила	100,00	209,92	23,09				23,09				13,50	3,12				7,10					12,87			
1 113			село	Новоберезовское	268,00	562,57	61,88				61,88				13,50	8,35				19,04					34,49			
1 114			село	Островки	82,00	172,13	18,93				18,93				13,50	2,56				5,83					10,55			
1 115		Сельское поселение "Номоконовское"			490,00	1 028,59	113,14				113,14					15,27				34,81					63,06			
1 116			село	Берея	63,00	132,25	14,55				14,55				13,50	1,96				4,48					8,11			
1 117			село	Нижнее Номоконово	224,00	470,21	51,72				51,72				13,50	6,98				15,91					28,83			
1 118			село	Номоконово	203,00	426,13	46,87				46,87				13,50	6,33				14,42					26,12			
1 119		Сельское поселение "Ононское"			1 257,00	2 638,64	290,25				290,25					39,18				89,30					161,77			
1 120			село	Новое	48,00	100,76	11,08				11,08				13,50	1,50				3,41					6,18			
1 121			село	Ононское	954,00	2 002,60	220,29				220,29				13,50	29,74				67,77					122,77			
1 122			село	Усть-Ножовая	255,00	535,29	58,88				58,88				13,50	7,95				18,12					32,82			
1 123		Сельское поселение "Размахнинское"			1 004,00	2 107,56	231,83				231,83					31,30				71,32					129,21			
1 124			село	Байцетуй	106,00	222,51	24,48				24,48				13,50	3,30				7,53					13,64			
1 125			село	Красноярово	146,00	306,48	33,71				33,71				13,50	4,55				10,37					18,79			
1 126			село	Размахнино	752,00	1 578,57	173,64				173,64				13,50	23,44				53,42					96,78			
1 127		Сельское поселение "Усть-Теленгуйское"			451,00	946,72	104,14				104,14					14,06				32,04					58,04			
1 128			село	Верхний Теленгуй	53,00	111,26	12,24				12,24				13,50	1,65				3,77					6,82			
1 129			село	Макарово	24,00	50,38	5,54				5,54				13,50	0,75				1,70					3,09			
1 130			село	Усть-Теленгуй	374,00	785,09	86,36				86,36				13,50	11,66				26,57					48,13			
1 131		Сельское поселение "Чиронское"			762,00	1 599,56	175,95				175,95					23,75				54,13					98,07			
1 132			село	Кирочa	70,00	146,94	16,16				16,16				13,50	2,18				4,97					9,01			
1 133			село	Усть-Ага	44,00	92,36	10,16				10,16				13,50	1,37				3,13					5,66			
1 134			село	Чирон	648,00	1 360,26	149,63				149,63				13,50	20,20				46,03					83,39			

ПРИЛОЖЕНИЕ № 7.3
к территориальной схеме обращения
с отходами Забайкальского края

Графическое отображение схем потоков движения ТКО

Графическое отображение схем потоков движения ТКО (2024 – 2025 гг.)

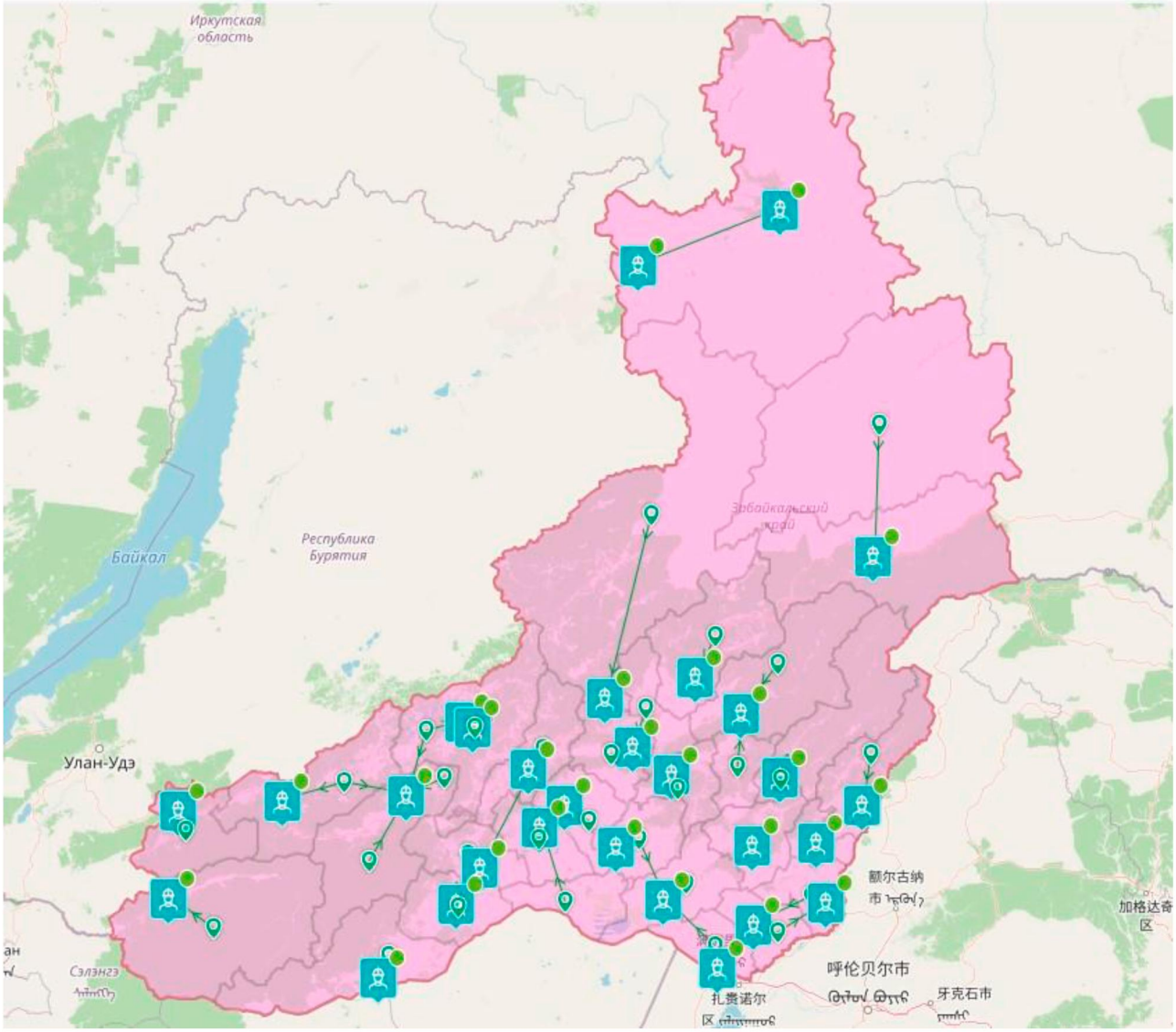

Графическое отображение схем потоков движения ТКО (2026 год)

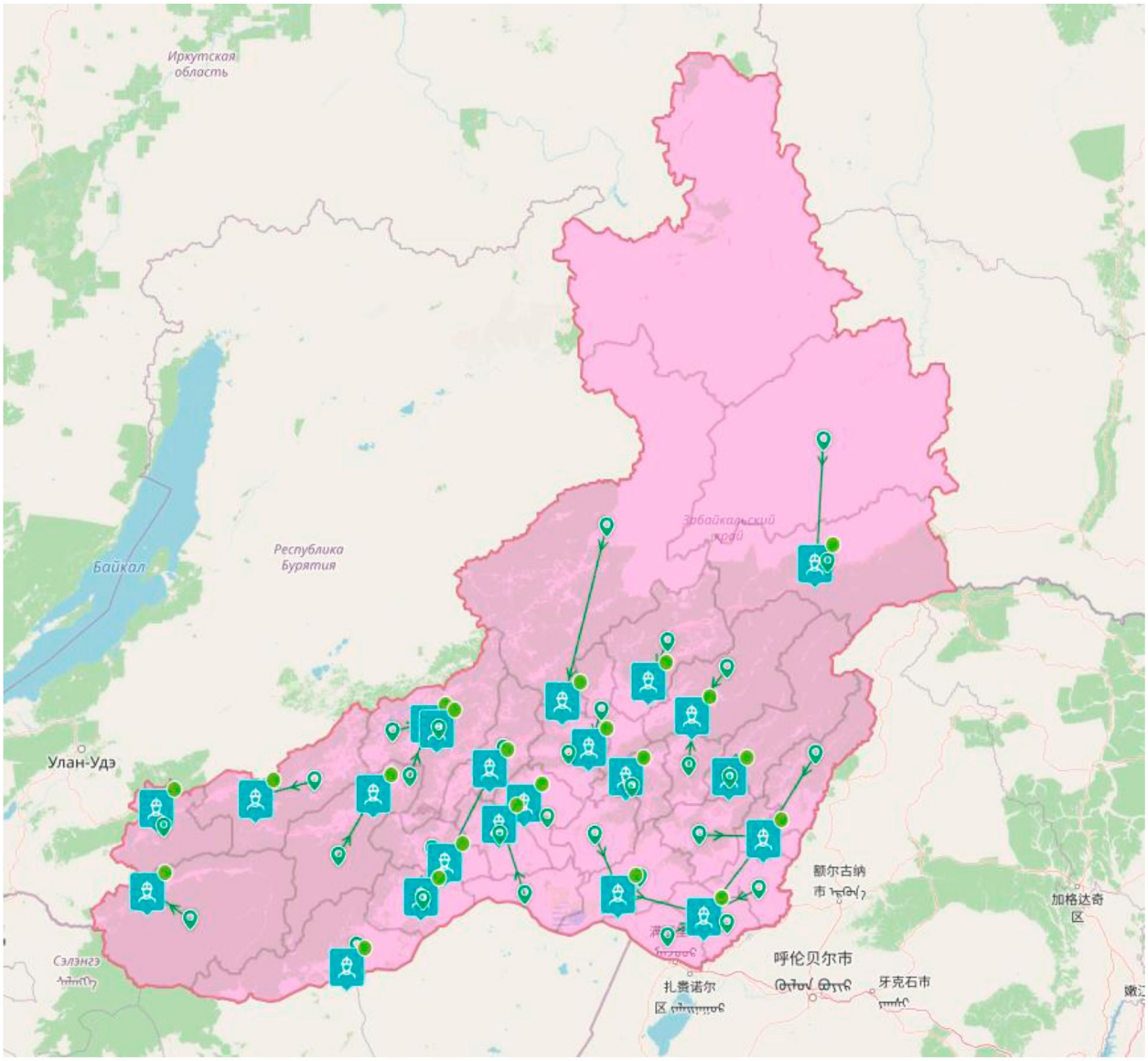

Графическое отображение схем потоков движения ТКО (2027 год)

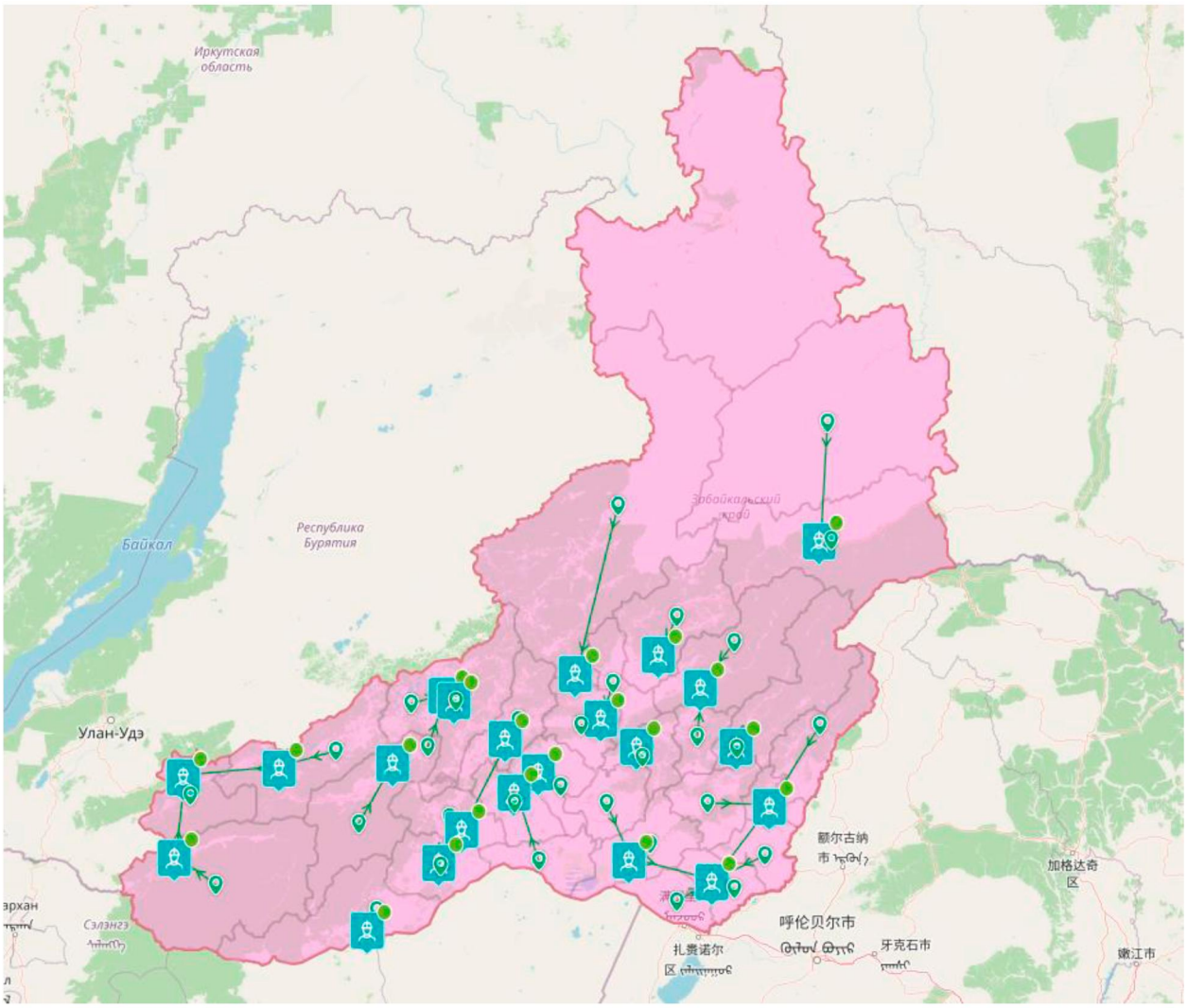

Графическое отображение схем потоков движения ТКО (2030 год)

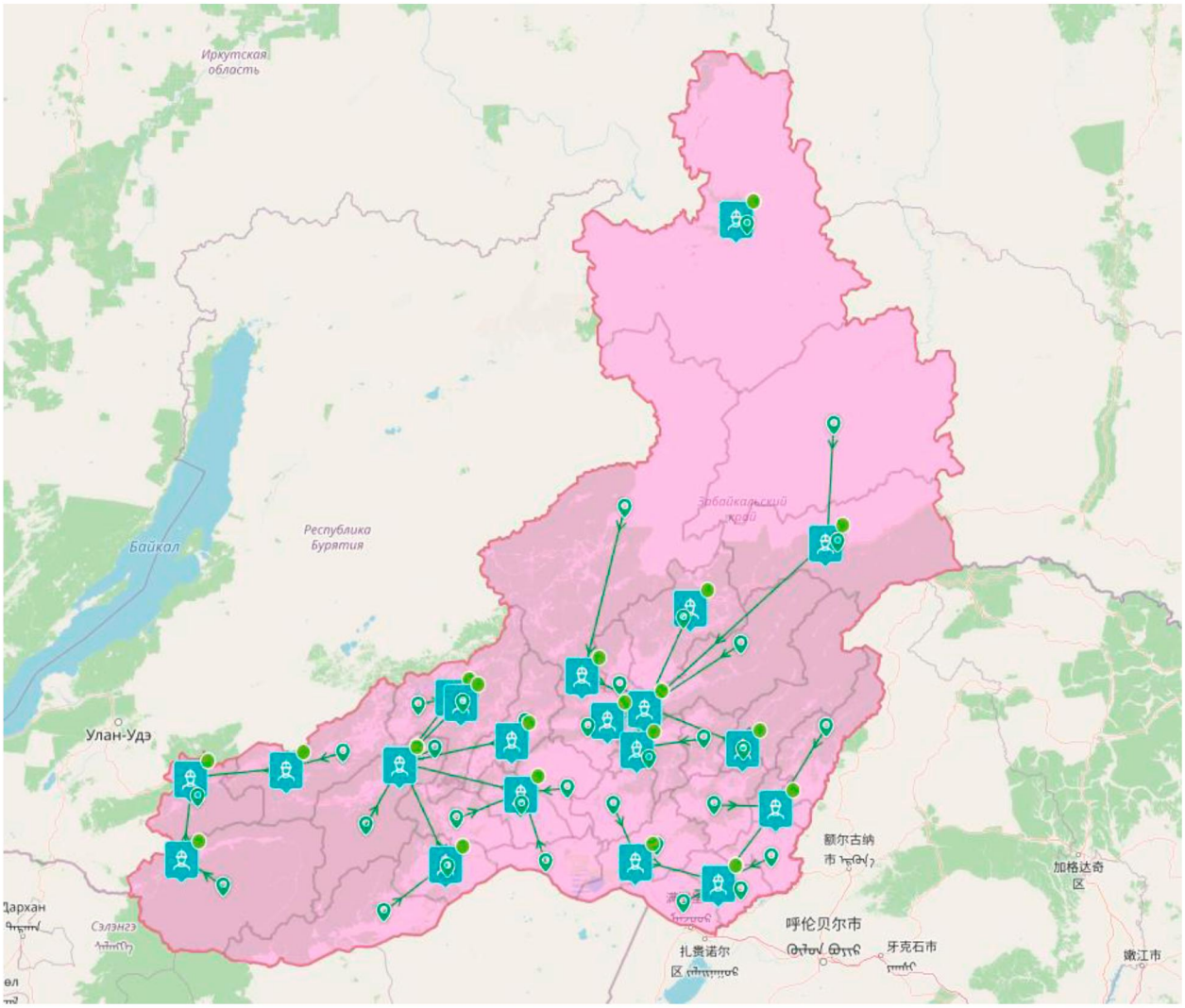

ПРИЛОЖЕНИЕ № 7.4
к территориальной схеме обращения
с отходами Забайкальского края

Потоки ТКО производственных предприятий

Номер строки	Наименование видов отходов	Код отхода по ФККО	Наименование, ИНН, адрес в пределах места нахождения для юридических лиц; фамилия, имя, отчество (при наличии), ИНН, место жительства для физических лиц	Получено отходов, т/год	Цель приема отходов (обработка, утилизация, обезвреживание, хранение, захоронение)	Наименование, ИНН, адрес в пределах места нахождения для юридических лиц; фамилия, имя, отчество (при наличии), ИНН, место жительства для физических лиц	Количество отходов, переданных на полигон ТКО: № объекта в ГРОРО - 75-00041-З-00421-270716; адрес: г.Краснокаменск, тер.Автодорога, № 45,19; эксплуатирующая организация - МКП "ДОРСЕРВИС", лицензия Л020-00113-75/00039600, т/год				
							Для обработки	Для утилизации	Для обезвреживания	Для размещения	
										хранение	захоронение
1	2	3	4	5	6	7	8	9	11	12	13
1	Мусор от офисных и бытовых помещений организаций несортированный (исключая крупногабаритный	7 33 100 01 72 4	ООО "ГРК Дархан", адрес: Забайкальский край, Оловяннинский район, 5,3 км северо-западнее г.Золоторечинск	40	захоронение	ООО "Олерон+", 7714922050, Забайкальский край, г.Чита, ул.Анохина, д.120А, оф.14 (Договор от 14 марта 2020 года № 261Ю)	0,000	0,000	0,000	0,000	40,000
2	Мусор от офисных и бытовых помещений организаций несортированный (исключая крупногабаритный	7 33 100 01 72 4	Филиал "Харанорская ГРЭС" АО "Интер РАО-Элктрогенерация", адрес: Забайкальский край, Оловяннинский район, г.Ясногорск	343,522	захоронение	ООО "Олерон+", 7714922050, Забайкальский край, г.Чита, ул.Анохина, д.120А, оф.14 (Договор от 29 января 2024 года № 400Л)	0,000	0,000	0,000	0,000	343,522
3	Мусор от офисных и бытовых помещений организаций несортированный (исключая крупногабаритный	7 33 100 01 72 4	ООО "Байкалруд", адрес:Забайкальский край, Александрово-Заводский МО, с.Бутунтай, территория ТОР Забайкалье	350	захоронение	ООО "Олерон+", 7714922050, Забайкальский край, г.Чита, ул.Анохина, д.120А, оф.14 (Договор от 22 мая 2020 года № 399Ю)	0,000	0,000	0,000	0,000	350,000
4	Мусор от офисных и бытовых помещений организаций несортированный (исключая крупногабаритный	7 33 100 01 72 4	ООО "Рудник Казаковский" Балейский МО, г.Балей, ул.2-ая Промышленная зона, д.2	6	захоронение	ООО "Олерон+", 7714922050, Забайкальский край, г.Чита, ул.Анохина, д.120А, оф.14 (Договор от 29 мая 2020 года № 1097ЮР)	0,000	0,000	0,000	0,000	6,000

ПРИЛОЖЕНИЕ № 8.1
к территориальной схеме обращения
с отходами Забайкальского края

Сокращение образования пищевых отходов возвращение органики в циклическую экономику предотвращение попадания органики на полигоны и сокращение выбросов CO2

Инновационная технология высушивания органических отходов в септически полезную биомассу **«ГАЙА»** это:

- Полностью герметичный процесс, нет выбросов и сбросов
- Высокий КПД, недостижимый для других типов сушек
- Использование альтернативных источников энергии, включая отходы (ТКО)
- Безопасный стерильный продукт на выходе вне зависимости от входного сырья
- Мировой опыт производства оборудования и постройки заводов более 25 лет.

ПРИМЕНЯЕМЫЕ КЛЮЧЕВЫЕ ТЕХНОЛОГИИ

• **Сушка** - Обезвоживание, удаление влаги с сохранением и увеличением концентрации полезных веществ

• **Дезодорация** - Запатентованная система замкнутого контура, предотвращающая образование вредных запахов

• **Измельчение** - Запатентованный импеллер позволяет измельчить массу и добиться порошкообразной фракции на выходе

• **Стерилизация** - Бактерии и вирусы в большинстве своем погибают при температуре свыше 70 градусов в течение часа или свыше 80 градусов в течение получаса. Технология переработки GAIA позволяет добиться абсолютной стерилизации благодаря нагреванию теплоносителя 170 градусов и массы 100-110 С° в течение цикла до 8-10 часов.

• **Рециклинг** - Исходя из вышеперечисленного, масса на выходе сохраняет прежний состав, за исключением удаленной влаги, и готова к применению в качестве кормов, удобрения или твердого топлива

НА ОБОРУДОВАНИЕ ТМ GAIA В РФ ОФОРМЛЕНЫ

• Декларация соответствия ЕЭС

• Сертификат ГОСТ Р (добровольная сертификация)

• Сертификаты CE
• Спецификации
• Паспорт на каждую единицу оборудования (на русском языке)
• Техническая справка (информационное письмо)
• Письмо Роспотребнадзора об обязанности производителей самостоятельно утилизировать и выбирать технологию

Проведены исследования в аккредитованных лабораториях:

- Заключение о замерах выбросов во время работы оборудования
- Технический отчет по результатам экологических исследований «Химический анализ сточной воды»
- Технический отчет по результатам экологических исследований «Химический анализ воздуха. Измерение уровней шума»
- Экспертное заключение о соответствии аппаратов для сушки
- Исследования продуктов переработки (полученных из пищевых отходов, отходов сельского хозяйства и животноводства).

Примеры использования продукта, полученного в результате переработки органической массы, включая продукты частично утратившие потребительские свойства, отходы и др.

1. **Страны Азии**

Корея - В крупных городах: Сеул, Тэджон, Бусан отгрузка переработанного продукта партиями по 50 тонн в компании, производящие кормовые добавки и корма, в том числе Pedigree и Whiskas - Установка производительностью 60 тонн/сутки используется для высушивания женьшеня, с последующим использованием продукта в БАДах и витаминных добавках. Пример: 60 тонн (производство сушеного женьшеня): https://www.youtube.com/watch?v=RK_4ZCQS638

Япония - Установка 200 тонн в сутки высушивает тофу для изготовления продуктов питания Пример: 12 тонн (производство тофу): https://www.youtube.com/watch?v=4tTI7VkuRh0, https://www.youtube.com/watch?v=zO0UavXbPss - Сотни ресторанов сетевых ресторанов используют установки GAIA для производства кормов для животных с высоким содержанием белка

ПРИЛОЖЕНИЕ № 8.2
к территориальной схеме обращения
с отходами Забайкальского края

Рециклинг строительных отходов

В России ежегодно образуется 15-17 млн. т. строительных отходов, 60% которых составляют кирпичные и железобетонные отходы. Темпы роста объемов строительных отходов составляют 25% в год.

Перспективы развития городского строительства и инфраструктуры показывают, что уже сейчас необходимо осваивать и внедрять технологии промышленного рециклинга строительных отходов.

Предлагается готовое решение - технология переработки крупногабаритных бетонов и ЖБИ на технологическом оборудования **ДСК-150-1-60**.

Дробильно-сортировочный комплекс ДСК-150-1/60 утилизирует строительные отходы (бетон, железобетон и т.п.), с извлечением стержневой /проволочной арматуры, с получением готовых строительных материалов: фракционированного щебня, песка.

Комплект оборудования позволяет производить ключевой строительный материал—щебень, который используется в дорожном строительстве, а также производстве изделий: бетона, железобетона, тротуарной плитки и т.п.

Как показали исследования, бетонный лом успешно перерабатывается в инертные заполнители для новых бетонных составов. Щебень из бетона незначительно уступает по своим характеристикам природному щебню, главным образом в прочностных характеристиках. В целом щебень из бетона удовлетворяет требованиям ГОСТ 8267-93 «Межгосударственный стандарт. Щебень и гравий из плотных горных пород для строительных работ. Технические условия», что показали исследования, проведенные группой ученых МГСУ в 1999 г. На их основе также были разработаны специальные технические условия "Щебень из бетона" (ТУ 5711-001-40296246-99).

Постоянный спрос на вторичный щебень поддерживается со стороны заводов, производящих бетоны, растворные смеси и ЖБИ.

Возможности применения вторичного щебня

Возможности применения вторичного щебня достаточно хорошо изучены ведущими специалистами в области градостроительства и автодорог.

Проведенные опытные работы однозначно показали возможность и экономическую целесообразность широкого применения вторичного из лома бетонов и кирпича в дорожном строительстве при устройстве конструкционных слоев дорожного полотна.

Высокое качество щебня, получаемого при утилизации железобетона, подтверждается лабораторным анализом, проведенным специалистами МГСУ,

гигиеническим заключением Минздрава и сертификатом соответствия Москомприроды. Продукция прошла испытания на ГП «РОСДОРНИИ» и соответствует требованиям ГОСТ-8267-93.

В результате около 70% (по массе) продуктов дробления представляет собой щебень с размером куска от 10 до 70 мм, который успешно может быть применен в качестве крупного заполнителя в тяжелых бетонах и для подсыпки дорог. В экспериментах участвовали образцы – «кубы» с ребром 10 см. Их хранили и испытывали в соответствии с ГОСТ 10180-2012 "Межгосударственный стандарт. Бетоны. Методы определения прочности по контрольным образцам". Результаты экспериментов представлены в таблице 1.

Таблица 1. Сравнительные характеристики основных параметров.

Вид заполнителя	В/Ц	Жесткость, с	Плотность, кг/м3	Прочность на сжатие, МПа
Щебень из дробленого бетона	**0,42**	**5**	**2410**	**20,9**
Щебень из природного камня	**0,41**	**5**	**2415**	**21**

На основании результатов проведенных исследований выявлено незначительное отличие в прочностных характеристиках щебня из бетона и природного камня.

В результате переработки бетонов, ЖБИ и кирпича после сортировки основные фракции делятся следующим образом:

70% - вторичный щебень фракции 10-70 мм (сортируется на фракции 10-20, 20-40, 40-70мм), используется:

- крупный заполнитель для приготовления бетонов
- ЖБИ изделия - блоки ФБС, элементы ливневой канализации, колодцы и пр.
- для подсыпки оснований автомобильных дорог 3 категории (пригородные и междугородние дороги, внутридворовые проезды и пешеходные переходы и пр.)
- для отсыпки обочин дорог
- для отсыпки подъездных дорог и путей
- для укрепления грунтов - отсыпки склонов, насыпей, автостоянок и пр.
- прокладке и ремонте систем водоснабжения и водоотведения,
- как основа («подушка») под фундаментное основание,

30% - вторичный щебень фракции 1-10 мм используется:

- в виде наполнителя в мелкозернистых бетонах и бетонных изделиях:
- тротуарная плитка

- дорожные бордюры
- лестничные ступени
- ограждения
- элементы декора,
- ландшафтная архитектура
- в качестве заменителя грунта для засыпки фундаментов, котлованов и пр.

Необходимо отметить, что в процессе рециклинга бетонов и ЖБИ имеется доля самой мелкой пылевидной фракции, которую специалисты называют бетонным порошком или «порохом». Применение этой фракции востребовано при приготовлении минеральных добавок в производстве пеногазобетонов и в производстве строительных смесей. Существующие современные технологии позволяют обеспечить полную переработку вторичного щебня в минеральный порошок, который в дальнейшем является основой для приготовления бетонитов, ротбандов и аналогичных дорогостоящих смесей, производство которых только начинает осваивать российская промышленность. Оборудование для такой глубокой переработки вторичного бетона может быть предложено этим же производителем, как вариант дальнейшей диверсификации бизнеса.

Экономика получения вторичного щебня

Как известно, рынок нерудных материалов (щебень, песок) – один из важнейших базовых рынков строительных материалов. На цену щебня значительно влияет стоимость доставки щебня конечным потребителям, которая может в конечном итоге составлять до 50% первоначальной стоимости щебня. В то же время для строительства одного километра дороги III технической категории (пригородный автодороги) требуется песка - 4500 $м^3$, щебня - 2500 $м^3$.

И то, и другое может быть получено от переработки железобетонного лома, без разработки новых карьеров и дальнейшего истощения природных ресурсов страны. Утилизация (рециклинг) строительных отходов не только сократит площадь нелегальных свалок, но и задействует имеющийся в России высокий интеллектуальный и производственный потенциал для развития строительного рынка и в конечном итоге - извлечения дохода.

В результате переработки отходов ЖБИ получают фракционированный заполнитель для бетона по технологии, аналогичной или близкой к той, которую применяют при переработке плотных горных пород при производстве щебня для строительных работ. Энергозатраты при добыче природного щебня в 8 раз выше, чем при получении щебня из бетона, а себестоимость бетона, приготовленного на вторичном щебне, снижается приблизительно на 25%.

Основной задачей при разрушении железобетонных изделий (ЖБИ) является полное отделение арматуры от бетона с целью использования

арматуры для переплавки, а щебня и бетонного порошка — для повторного использования.

Наиболее целесообразно использование утилизированных отходов ЖБИ в качестве крупного заполнителя в бетонах низких марок, например, в фундаментных блоках.

Фракцию 5-10мм можно использовать в виде заполнителя в мелкозернистых бетонах.

Отходы дробления, размер зерен которых менее 1,25-2,5мм, рекомендуется использовать в качестве кремнеземистого компонента при подборе составов ячеистых бетонов.

Применение дробленого бетона позволяет утилизировать отходы промышленности железобетона и неизбежные отходы на строительной площадке, рационально использовать отслуживший бетон, сохранять земельные угодья, отводимые под свалки, и тем самым охранять природу от загрязнения. Актуальность проблемы утилизации бракованных и появляющихся в результате разборки и реконструкции железобетонных изделий не вызывает сомнений.

Подводя итог, можно заключить: применение вторичного щебня не только возможно, но и экономически эффективно.

Используемое сырье

Основным сырьем, используемым для линии рециклинга **ДСК-150-1/60**, являются строительные отходы:

- бетонный и железобетонный лом, кирпичная кладка после демонтажных работ при сносе аварийного жилья и производственных объектов, недостроя;
- отслужившие срок дорожные и тротуарные плиты, колодцы, бордюры, столбы освещения;
- опоры контактной сети и ЛЭП после реконструкции путей сообщения;
- заводской брак заводов ЖБИ и ЖБК;
- некондиционные ЖБИ, поврежденные в процессе транспортировки или строительных работ и т.п.

Потребляемая мощность

Суммарная установленная мощность линии рециклинга **ДСК-150-1/60** составляет ≤ 310 кВт.

Указанная мощность является максимальным показателем мощности в моменты пиковой нагрузки.

Срок окупаемости

Название проекта: организация рециклинга (утилизации) строительных отходов на дробильно-сортировочном комплексе **ДСК-150-1/60**.

Технологическое решение: Автоматизированный дробильно-сортировочный комплекс **ДСК-150-1/60** по переработке строительных отходов.

Срок окупаемости: до 1 года при 100%-ной реализации щебня, песка, металлолома.

Срок производства (от момента подписания договора на поставку оборудования до ввода в эксплуатацию): 4-6 месяцев.

Продукция, являющаяся предметом проекта:

● кубовидный щебень фракции: 5-20мм, 20-40мм, 40-70мм;
● строительный песок 0-5мм;
● арматура для сдачи в металлолом.

Основные потребители продукции

В число крупных потребителей включены:

●строительные компании;
●дорожные строители;
●заводы ЗЖБИ, ЖБК;
●асфальтобетонные заводы.
●муниципальные предприятия.

Описание дробильно-сортировочного комплекса рециклинга ДСК 150-1/60

Технические параметры технологической линии ДСК-150-1-60 позволяют дробить самые габаритные железобетонные панели без первичной разделки. На переработку в ДСК-150-1-60 поступают строительные отходы в виде железобетонных изделий и фрагментов кирпичных построек. ДСК-150-1-60 дробит и сортирует одновременно, продукты переработки – щебень и песок 0-5, 5-20, 20-40, 40-70мм и железная арматура для сдачи в металлолом.

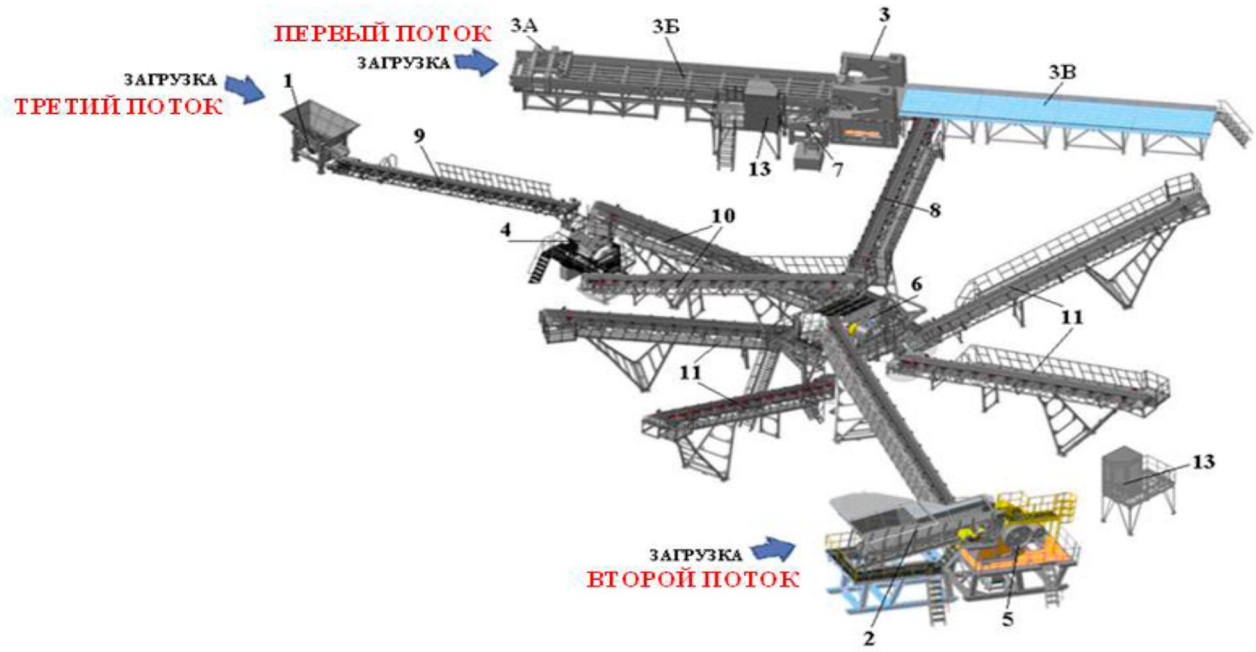

Изделие работает следующим образом: загрузка железобетонными изделиями и строительными отходами, предназначенными для переработки, происходит автономно с трех сторон.

Первый поток. Крупногабаритные железобетонные изделия укладываются на колосниковый стол (3Б) прессово-разрушающей машины МПР-1500 (3).

Толкатель МПР-1500 (3А) «двигает» по колосниковому столу железобетонные панели в сторону мощного рычажного гидропресса (3), где происходит эффективное первичное разрушение железобетонных изделий с высвобождением арматуры. После разрушения ЖБ плиты арматура проталкивается толкателем на приемный лоток и далее складируется на приемном столе МПР-1500 (3В). Отделившийся камень просыпается сквозь колосники и поступает на конвейер (8), затем в агрегат сортировки АС-44 (6). Порода 0-70мм рассеивается по фракциям 0-5мм, 5-20мм, 20-40мм, 40-70мм, которые отгружаются конвейерами (11).

+70мм направляется по конвейеру (10) для дальнейшего измельчения в дробилке ДИМ 800К (4). После дробления в ДИМ 800К (4) измельченный бетон по конвейеру (10) направляется на агрегат сортировки АС-44 (6), где происходит рассев по фракциям 0-5мм, 5-20мм, 20-40мм, 40-70мм, которые отгружаются конвейерами (11).

Второй поток. Среднегабаритные железобетонные изделия размером до 600мм загружаются в бункер агрегата пластинчатого питателя АПП-10 (2), равномерно подаются в агрегат дробления АДЩ 500 (5). Дробленая порода размером до 130мм по конвейеру (9) идет в агрегат сортировки АС-44 (6). Порода 0-70мм рассеивается по фракциям 0-5мм, 5-20мм, 20-40мм, 40-70мм, которые отгружаются конвейерами (11). +70мм направляется по конвейеру (10) для дальнейшего измельчения в дробилке ДИМ 800К (4). После дробления в ДИМ 800К (4) измельченный бетон по конвейеру (10)

направляется на агрегат сортировки АС-44 (6), где происходит рассев по фракциям 0-5мм, 5-20мм, 20-40мм, 40-70мм, которые отгружаются конвейерами (11).

Третий поток. Мелкогабаритные строительные отходы (бетон, кирпич, бордюрный камень) размером до 400 мм загружаются в бункер агрегата вибрационного питателя АПВ-08 (1), равномерно подаются по конвейеру (9) в дробилку ДИМ 800К (4). После дробления в ДИМ 800К (4) измельченный камень по конвейеру (10) направляется на агрегат сортировки АС-44 (6), где происходит рассев по фракциям 0-5мм, 5-20мм, 20-40мм, 40-70мм, которые отгружаются конвейерами (11).

Установленные над конвейерами (9,10) саморазгружающиеся железоотделители ЭМЖС-080/35 (12) улавливают остатки арматуры из потока дробленой породы.

Работа **ДСК-150-1/60** осуществляется в автоматическом режиме под контролем оператора из кабин управления (13). Одна из кабин управления предназначена для управления за работой МПР-1500, другая - для управления за работой всего комплекса ДСК-150-1/60.

Управление осуществляется дистанционно, с единого щита пускорегулирующей аппаратуры. Схемой и программой управления комплексом предусмотрено три режима работы комплекса:

- наладка;
- ручное управление;
- полуавтомат.

Все технологическое оборудование проектируется, изготавливается и устанавливается на металлоконструкциях - опорных рамах, что позволяет его быстро монтировать, демонтировать. Под агрегаты не требуется специальный фундамент, оборудование размещается на площадках с твердым покрытием (например, из плит). Оборудование изготовлено из лучших технологичных марок стали с использованием надежных и качественных комплектующих.

ПРИЛОЖЕНИЕ № 8.3
к территориальной схеме обращения
с отходами Забайкальского края

Переработка золошлаковых отходов

Ежегодно российские электростанции производят до 25 млн. тонн отходов. Большинство золоотвалов переполнено, 72 ТЭС по существующим нормам могут быть выведены из эксплуатации.

В России под золошлаковые отходы ТЭС отчуждено около 28 000 га., на которых хранится более 1,8 млрд. тонн золошлаков.

В крупных городах Сибири золоотвалы расположены в непосредственной близости от ТЭЦ и зачастую их расширение невозможно из-за близости жилой застройки.

Так как практически отсутствует производство оборудования для переработки золошлаков ТЭС, перерабатывается в строительные материалы менее 1 млн. тонн золы.

Инициаторы проекта разработали и запатентовали технологические устройства и способы переработки нетоксичных отходов промышленности и энергетики.

Конкурентные преимущества мобильной технологической линии:

- ставка налога на имущество не более 1,1% (в Московской области - 0,0%)
- не требуют разрешения на строительство и прохождения государственной экспертизы;
- короткий срок ввода в эксплуатацию;
- возможность аренды и лизинга.

Завод (модуль) строительных материалов с полным комплектом технологического оборудования и системой автоматического управления, размещенный в габаритах 40 футового контейнера.

Мобильный завод предназначен для производства строительных материалов высокого качества из золошлаковых отходов ТЭС, общераспространенных полезных ископаемых и нетоксичных промышленных отходов, на ограниченных производственных площадях при отсутствии стационарного электро, тепло и водоснабжения.

Мобильный завод обеспечивает производство:

- кирпича от 400 до 900 штук/час
- тротуарной плитки от 13,5 до 30 м2 в час
- сухих строительных смесей до 5 тонн в час

- Товарных бетонов – до 20 м3 в час

Мобильный завод позволяет перерабатывать в высококачественные строительные материалы самые разнообразные минеральные промышленные отходы, например:

- отходы производства щебня из нерудных пород,
- отходы от добычи и распила облицовочного камня,
- отходы от обогащения каменного угля (сгоревшие терриконы),
- отходы от обогащения медных и железных руд (хвосты),
- доменные шлаки и другие отходы минеральные металлургического производства,
- золошлаковые отходы тепловых электростанций и котельных,
- отходы керамического производства (битый керамический кирпич, санфаянс и отсевы производства керамзита и пр.),
- отходы производства силикатного кирпича,
- отходы производства бетона,
- строительный мусор, образовавшийся в результате сноса зданий,
- отходы добычи известняка.

Мобильная камера термовлажностной обработки бетонных изделий предназначена для комплектования заводов по производству стеновых и дорожных материалов, размещена в габаритах 40 (45) футового контейнера.

Мобильная камера комплектуется под задачи заказчиков различными типами парогенераторов и/или охладителей воздуха, что позволяет обеспечить заданный режим термовлажностной обработки бетонных изделий.

Полезный объем мобильной камеры не менее 68 м3.

Мобильная камера обеспечивает хранение и термовлажностную обработку до 20 тысяч штук кирпича, что соответствует потребности завода по производству стеновых и дорожных строительных материалов, мощностью до 7 млн. штук условного кирпича в год.

Производство безобжигового зольного гравия осуществляется с помощью грануляции и последующего гидратационного твердения увлажненной смеси золы и вяжущего.

Для изготовления безобжигового зольного гравия можно применять портландцемент, известь, гипсовые, гипсоцементно-пуццолановые вяжущие (ГЦПВ) и использовать золы ТЭС сухого отбора или предварительно высушенные золы из отвалов (золошлаковые смеси).

Удельная поверхность зол должна быть не менее 2500 см2/г.

Муниципальный район "Сретенский район" Забайкальского края		301,36	0
Муниципальный район "Тунгиро-Олекминский район" Забайкальского края		1575,90	0
Улетовский муниципальный округ Забайкальского края		193,06	0
Хилокский муниципальный округ Забайкальского края		197,42	0
Муниципальный район "Чернышевский район" Забайкальского края		204,48	0
Читинский муниципальный округ Забайкальского края		149,46	0
Муниципальный район "Шилкинский район" Забайкальского края		188,15	0

* Перевод потоков на перспективные объекты производится при соблюдении следующих условий: ввод объекта в эксплуатацию; включение объекта в ГРОРО (для объектов размещения); получение лицензии организацией, эксплуатирующей данный объект. До выполнения указанных условий, соответственно перевода потоков на перспективные объекты, средние расстояния транспортирования соответствуют вкладке (2024), независимо от установленных в Приложениях 9.2,9.3,9.4 и 9.5 периодов.

			ПРИЛОЖЕНИЕ № 10.2 к территориальной схеме обращения с отходами Забайкальского края
Среднее растояние транспортирования 2026 г.			
Наименование муниципального образования	Наименование поселений, входящих в состав муниципального района	Среднее расстояние транспортирования отходов первого плеча (от источника образования или накопления отходов до объекта по обращению с отходами без осуществления сортировки или перегрузки), км	Среднее расстояние транспортирования отходов второго плеча (от перегрузки или сортировки до объекта, на котором осуществляется обезвреживание, энергетическая утилизация или захоронение отходов)
район	Железнодорожный	29,50	21,3
район	Железнодорожный	58,30	0
район	Ингодинский	33,50	21,3
район	Центральный	17,80	21,3
район	Центральный	57,20	0
район	Черновский	54,20	21,3
район	Черновский	50,00	0
пгт	Горный	86,40	0
пгт	Агинское	27,60	0
село	Дульдурга	19,60	0
пгт	Моготуй	57,90	0
село	Акша	14,50	0
город	Балей	43,50	0
пгт	Забайкальск	107,80	0
город	Краснокаменск	29,30	0
пгт	Могоча	31,60	0
город	Петровск-Забайкальский	41,50	0
пгт	Приаргунск	35,50	114
пгт	Вершино-Дарасунский	78,50	0
город	Борзя	31,40	176
пгт	Шерловая Гора	60,00	176
пгт	Дарасун	63,90	0
пгт	Карымское	90,50	0
село	Урульга	63,80	0
село	Красный Чикой	33,50	0
село	Кыра	28,90	0
город	Нерчинск	60,50	0
пгт	Оловянная	152,10	176
пгт	Ясногорск	150,50	176
поселок при станции	Ясная	109,60	176
пгт	Кокуй	89,60	0
пгт	Сретенск	78,00	0
село	Улеты	27,60	0
город	Хилок	33,20	0
село	Бада	82,40	0
пгт	Жирекен	64,50	0
пгт	Чернышевск	48,90	0
пгт	Атамановка	64,10	0
пгт	Новокручининский	99,70	0
село	Домна	64,00	0
село	Засопка	38,90	0
село	Маккавеево	90,70	0
село	Смоленка	29,20	0
пгт	Первомайский	78,00	0
город	Шилка	29,60	0
Агинский муниципальный округ Забайкальского края		176,51	0
Дульдургинский муниципальный округ Забайкальского края		115,91	0
Моготуйский муниципальный округ Забайкальского края		292,21	0
Акшинский муниципальный округ Забайкальского края		131,06	0
Александрово-Заводской муниципальный округ Забайкальского края		539,32	172
Балейский муниципальный округ Забайкальского края		175,56	0
Газимуро-Заводский муниципальный округ Забайкальского края		294,55	0
Забайкальский муниципальный округ Забайкальского края		226,83	0
Каларский муниципальный округ Забайкальского края		222,03	0
Калганский муниципальный округ Забайкальского края		132,95	172
Краснокаменский муниципальный округ Забайкальского края		171,86	1,37
Могочинский муниципальный округ Забайкальского края		414,62	0
Нерчинско-Заводский муниципальный округ Забайкальского края		452,43	172
Ононский муниципальный округ Забайкальского края		262,00	0
Петровск-Забайкальский муниципальный округ Забайкальского края		115,39	0
Приаргунский муниципальный округ Забайкальского края		410,72	114
Тунгокоченский муниципальный округ Забайкальского края		1128,06	0
Шелопугинский муниципальный округ Забайкальского края		166,23	0
Борзинский муниципальный округ Забайкальского края		206,20	176
Муниципальный район "Карымский район" Забайкальского края		130,73	0
Красночикойский муниципальный округ Забайкальского края		587,29	0
Кыринский муниципальный округ Забайкальского края		183,90	0
Нерчинский муниципальный округ Забайкальского края		160,34	0
Муниципальный район "Оловянинский район" Забайкальского края		254,23	176
Муниципальный район "Сретенский район" Забайкальского края		301,36	0
Муниципальный район "Тунгиро-Олекминский район" Забайкальского края		1575,90	0

Улетовский муниципальный округ Забайкальского края		193,06	0
Хилокский муниципальный округ Забайкальского края		197,42	0
Муниципальный район "Чернышевский район" Забайкальского края		204,48	0
Читинский муниципальный округ Забайкальского края		149,46	0
Муниципальный район "Шилкинский район" Забайкальского края		188,15	0
* Перевод потоков на перспективные объекты производится при соблюдении следующих условий: ввод объекта в эксплуатацию; включение объекта в ГРОРО (для объектов размещения); получение лицензии организацией, эксплуатирующей данный объект. До выполнения указанных условий, соответственно перевода потоков на перспективные объекты, средние расстояния транспортирования соответствуют вкладке (2024), независимо от установленных в Приложениях 9.2,9.3,9.4 и 9.5 периодов.			

ПРИЛОЖЕНИЕ № 10.3
к территориальной схеме обращения
с отходами Забайкальского края

Среднее растояние транспортирования 2027 г.			
Наименование муниципального образования	Наименование поселений, входящих в состав муниципального района	Среднее расстояние транспортирования отходов первого плеча (от источника образования или накопления отходов до объекта по обращению с отходами без осуществления сортировки или перегрузки), км	Среднее расстояние транспортирования отходов второго плеча (от перегрузки или сортировки до объекта, на котором осуществляется обезвреживание, энергетическая утилизация или захоронение отходов)
район	Железнодорожный	29,50	124
район	Железнодорожный	57,70	117
район	Ингодинский	33,50	124
район	Центральный	17,80	124
район	Центральный	56,80	117
район	Черновский	54,20	124
район	Черновский	49,90	117
пгт	Горный	86,40	0
пгт	Агинское	27,90	281
село	Дульдурга	104,90	281
пгт	Моготу́й	93,20	281
село	Акша	19,60	380
город	Балей	43,90	0
пгт	Забайкальск	107,80	0
город	Краснокаменск	29,90	0
пгт	Могоча	31,70	0
город	Петровск-Забайкальский	39,90	0
пгт	Приаргунск	35,50	114
пгт	Вершино-Дарасунский	78,50	0
город	Борзя	31,40	176
пгт	Шерловая Гора	60,00	176
пгт	Дарасун	64,90	224
пгт	Карымское	90,60	224
село	Урульга	63,80	224
село	Красный Чикой	32,70	137
село	Кыра	186,30	380
город	Нерчинск	60,50	0
пгт	Оловянная	152,10	176
пгт	Ясногорск	150,50	176
поселок при станции	Ясная	109,60	176
пгт	Кокуй	89,60	0
пгт	Сретенск	78,00	0
село	Улеты	27,40	0
город	Хилок	32,90	144
село	Бада	82,40	144
пгт	Жирекен	64,50	0
пгт	Чернышевск	48,90	0
пгт	Атамановка	64,10	117
пгт	Новокручининский	99,70	117
село	Домна	56,00	117
село	Засопка	45,90	117
село	Маккавеево	90,70	117
село	Смоленка	29,10	117
пгт	Первомайский	78,00	0
город	Шилка	29,60	0
Агинский муниципальный округ Забайкальского края		194,59	281
Дульдургинский муниципальный округ Забайкальского края		185,06	281
Моготу́йский муниципальный округ Забайкальского края		344,65	281
Акшинский муниципальный округ Забайкальского края		135,68	380
Александрово-Заводской муниципальный округ Забайкальского края		539,32	172
Балейский муниципальный округ Забайкальского края		175,56	0
Газимуро-Заводский муниципальный округ Забайкальского края		294,55	0
Забайкальский муниципальный округ Забайкальского края		226,83	0
Каларский муниципальный округ Забайкальского края		222,03	0
Калганский муниципальный округ Забайкальского края		132,95	172
Краснокаменский муниципальный округ Забайкальского края		171,86	0
Могочинский муниципальный округ Забайкальского края		414,62	0
Нерчинско-Заводский муниципальный округ Забайкальского края		452,43	172
Ононский муниципальный округ Забайкальского края		271,85	281
Петровск-Забайкальский муниципальный округ Забайкальского края		130,46	0
Приаргунский муниципальный округ Забайкальского края		410,72	114
Тунгокоченский муниципальный округ Забайкальского края		1128,06	0
Шелопугинский муниципальный округ Забайкальского края		166,23	0
Борзинский муниципальный округ Забайкальского края		206,20	176
Муниципальный район "Карымский район" Забайкальского края		134,31	224
Красночикойский муниципальный округ Забайкальского края		594,94	137
Кыринский муниципальный округ Забайкальского края		276,22	380
Нерчинский муниципальный округ Забайкальского края		160,34	0
Муниципальный район "Оловянинский район" Забайкальского края		254,23	176

Муниципальный район "Сретенский район" Забайкальского края		318,72	133,27
Муниципальный район "Тунгиро-Олекминский район" Забайкальского края		1538,24	400,00
Улетовский муниципальный округ Забайкальского края		213,03	0,00
Хилокский муниципальный округ Забайкальского края		213,30	144,00
Муниципальный район "Чернышевский район" Забайкальского края		241,03	176,00
Читинский муниципальный округ Забайкальского края		161,84	114,00
Муниципальный район "Шилкинский район" Забайкальского края		194,06	67,00

* Перевод потоков на перспективные объекты производится при соблюдении следующих условий: ввод объекта в эксплуатацию; включение объекта в ГРОРО (для объектов размещения); получение лицензии организацией, эксплуатирующей данный объект. До выполнения указанных условий, соответственно перевода потоков на перспективные объекты, средние расстояния транспортирования соответствуют вкладке (2024), независимо от установленных в Приложениях 9.2,9.3,9.4 и 9.5 периодов.