























УСЛОВНЫЕ ОБОЗНАЧЕНИЯ:

-  граница территории
Достопримечательного места
-  границы регламентных участков
-  2698 номера поворотных точек
-  границы земельных участков
-  границы населенных пунктов
-  границы муниципальных образований

Требования к осуществляемой деятельности и градостроительным регламентам в границах территории Достопримечательного места

	Режим «Т»		Режим «Р4»
	Режим «О»		Режим «Р5»
	Режим «К»		Режим «Р6»
	Режим «ОЛ»		Режим «Р7»
	Режим «ОЛ1»		Режим «Р8»
	Режим «Р1»		Режим «Р9»
	Режим «Р2»		Режим «Р10»
	Режим «Р3»		Режим «Р11»

