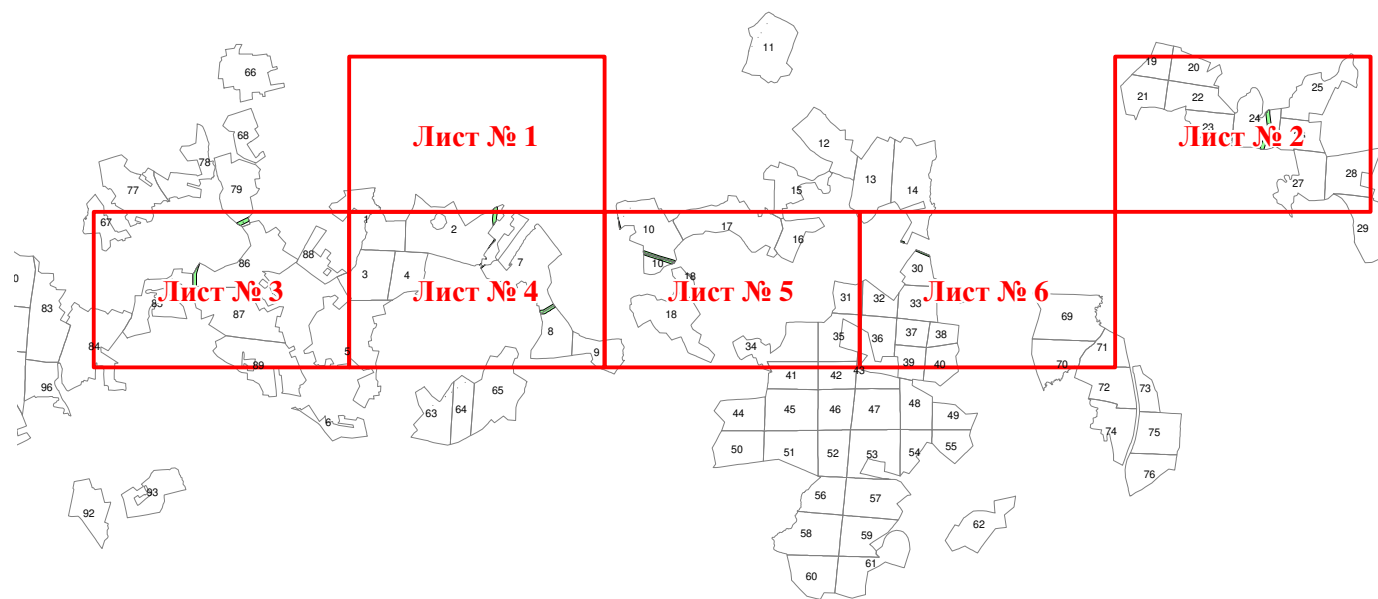


**Графическое описание местоположения границ земель, на которых
располагаются леса, выполняющие функции защиты природных и иных
объектов (леса, расположенные в защитных полосах лесов), на территории
Торбеевского участкового лесничества Новодугинского лесничества
Смоленской области**

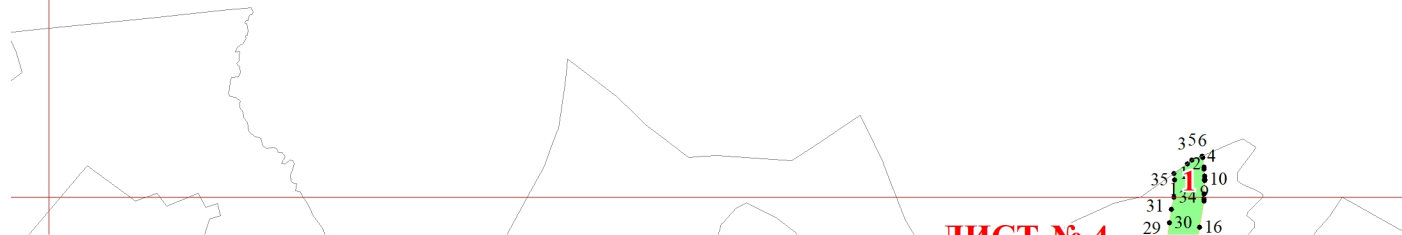
Приложение № 56 к приказу Рослесхоза
10.06.2024 430



Используемые условные знаки и обозначения:

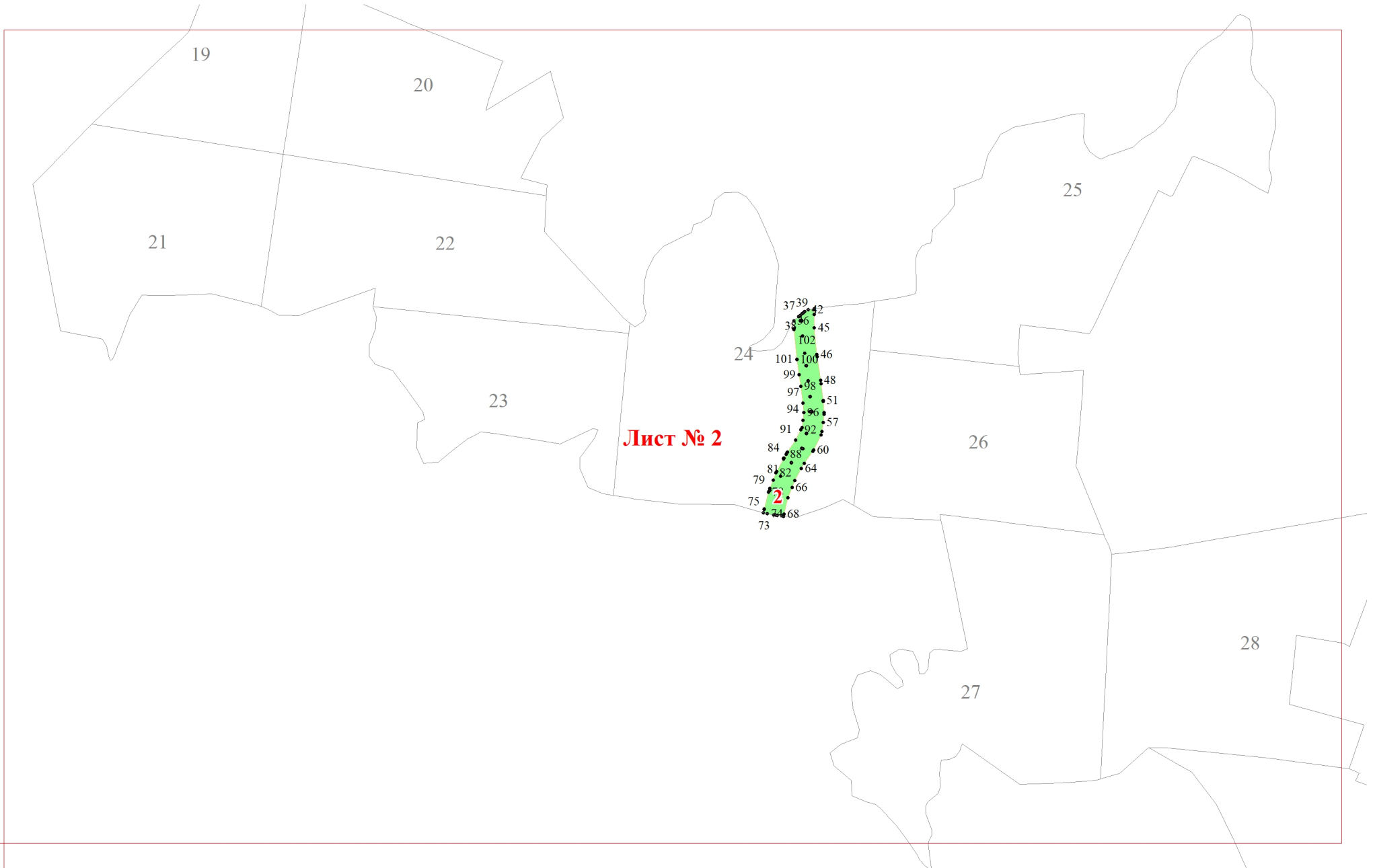
- 25 Границы и номера лесных кварталов
- 7 Номера участков
- 10 ● Номера характерных точек границ объекта
- Лист № 1 Границы и номера листов
- Границы категорий защитных лесов

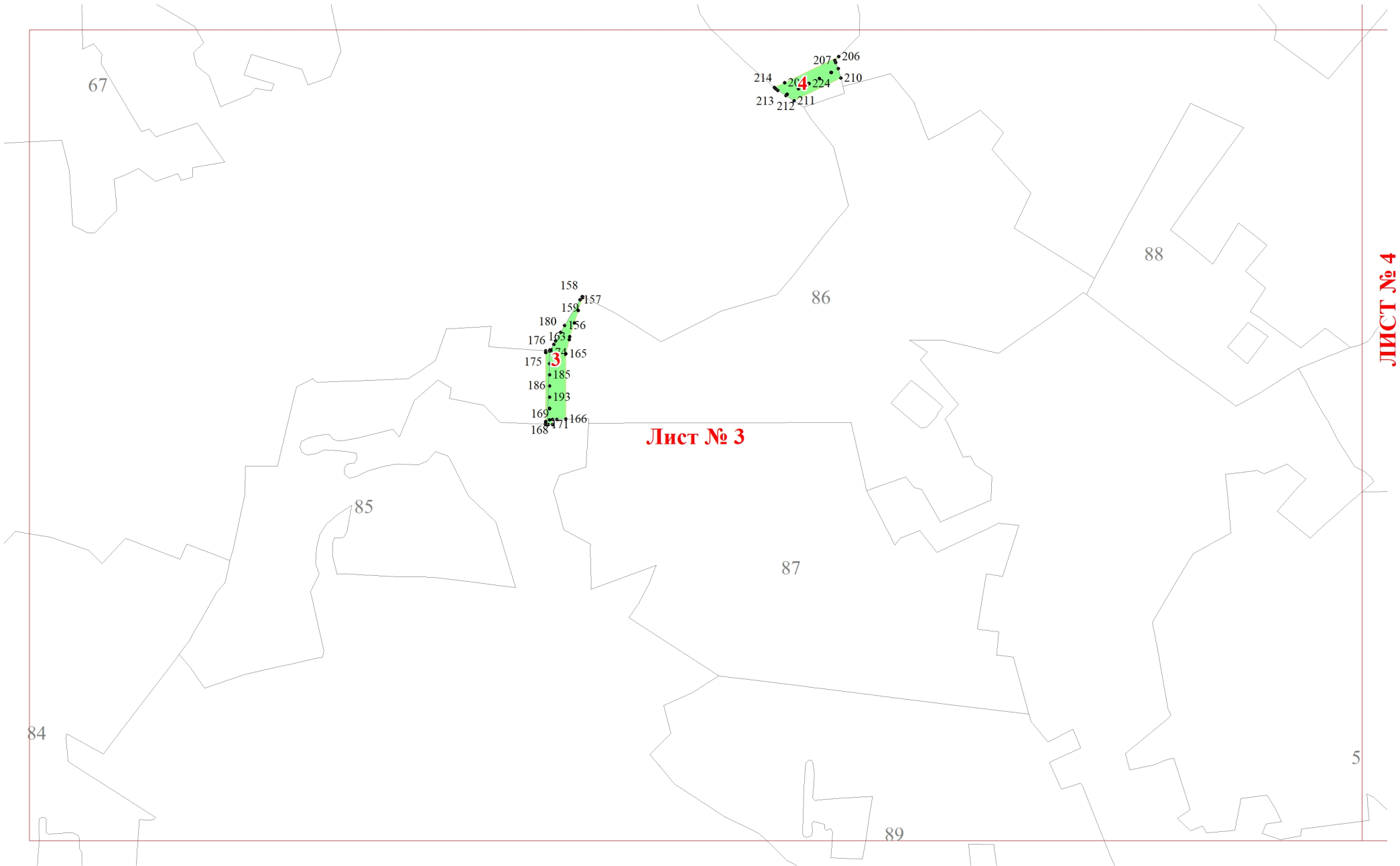
Лист № 1



ЛИСТ № 4

356
224
35
31
29
10
16





Лист № 3

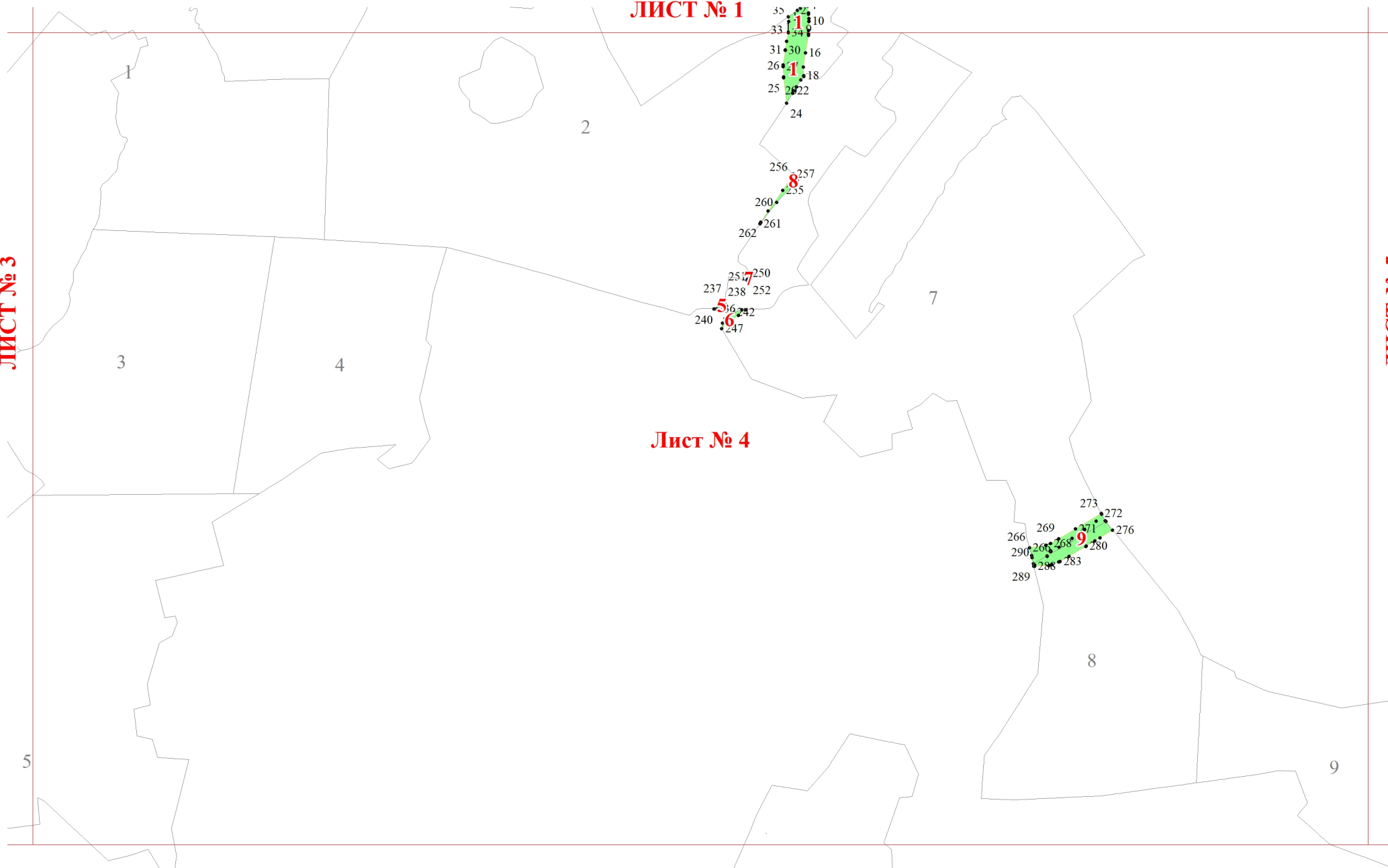
ЛИСТ № 4

ЛИСТ № 1

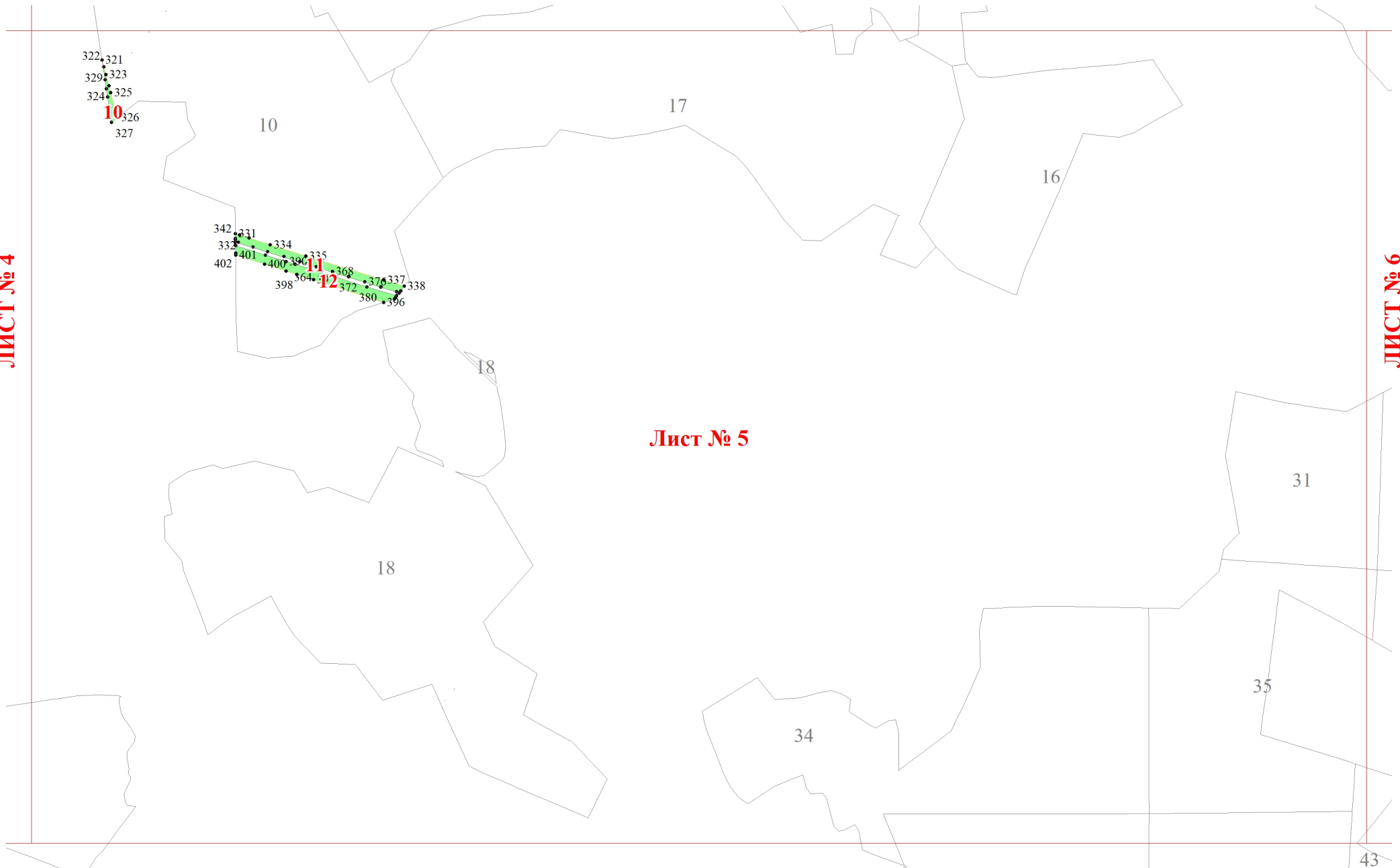
ЛИСТ № 3

ЛИСТ № 5

Лист № 4



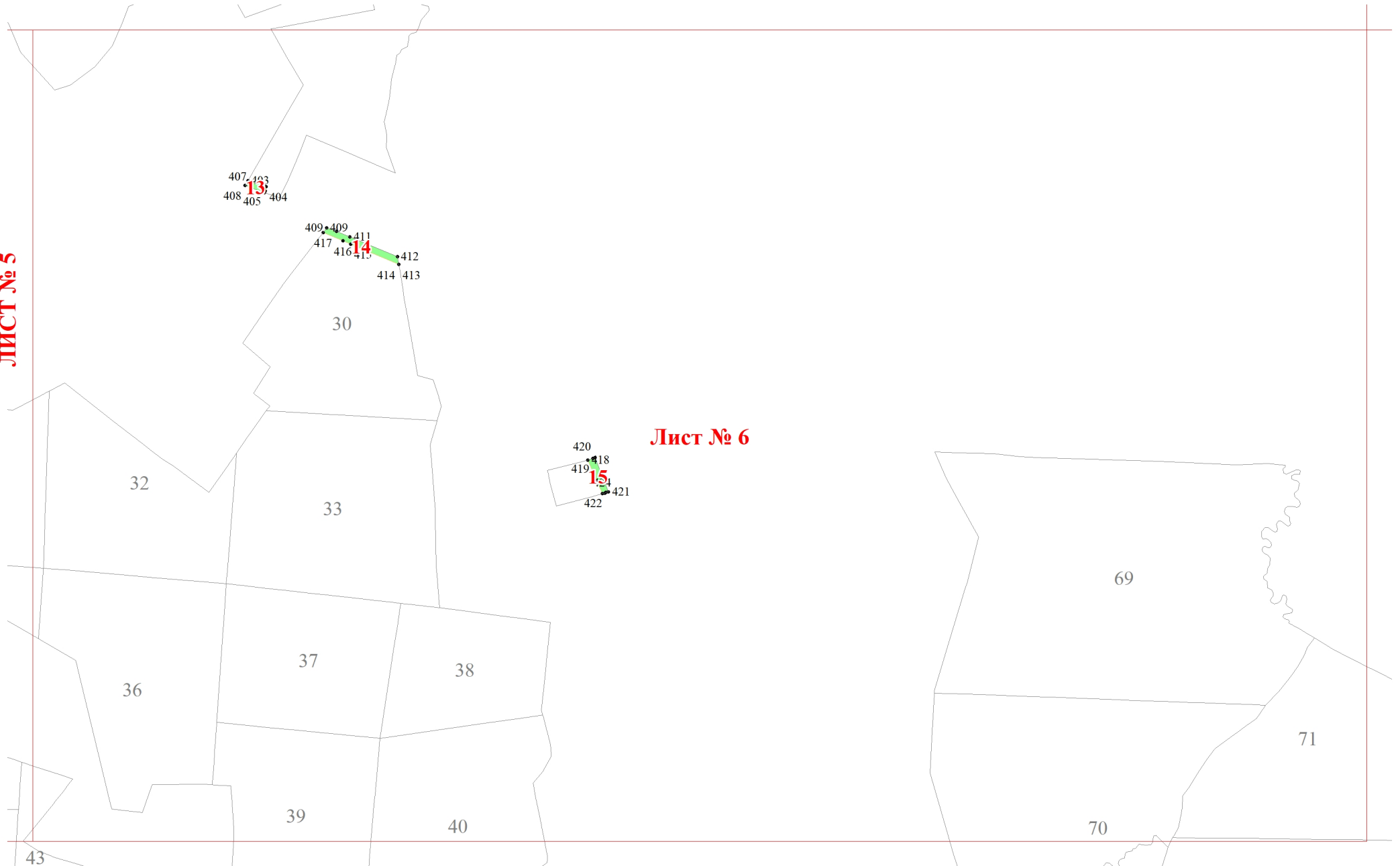
ЛИСТ № 4



ЛИСТ № 6

Лист № 5

ЛИСТ № 5



Лист № 6