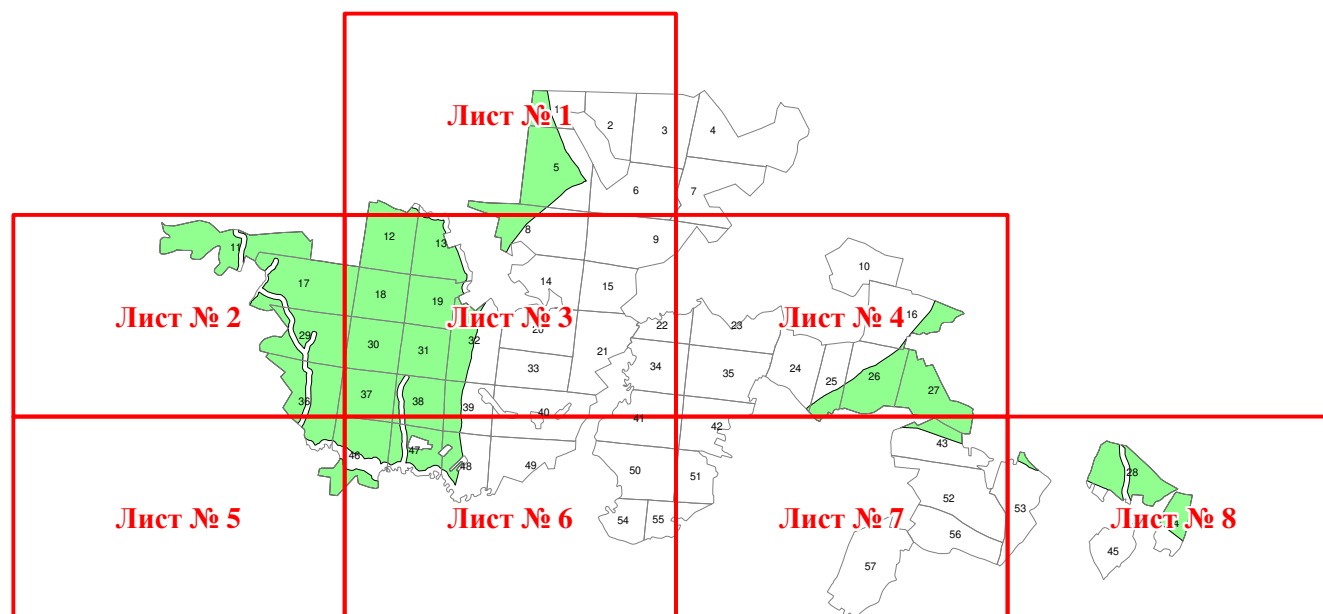


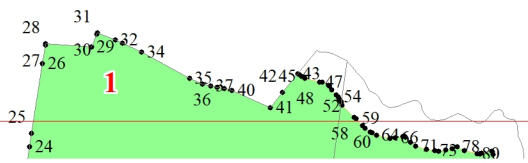
**Графическое описание местоположения границ земель, на которых
располагаются эксплуатационные леса, на территории Большевского
участкового лесничества Новодугинского лесничества Смоленской области**

Приложение № 8 к приказу Рослесхоза
10.06.2024 430

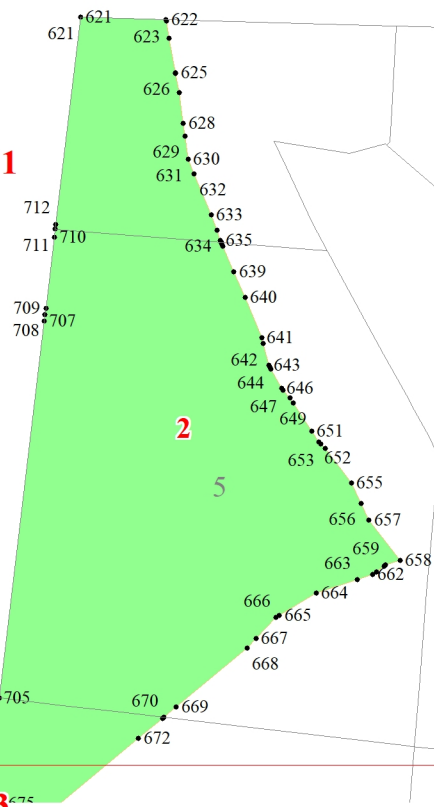


Используемые условные знаки и обозначения:

- 25 Границы и номера лесных кварталов
- 7 Номера участков
- 10 ● Номера характерных точек границ объекта
- Лист №1 Границы и номера листов
- Границы эксплуатационных лесов



Лист № 1



ЛИСТ № 3

2

3

6

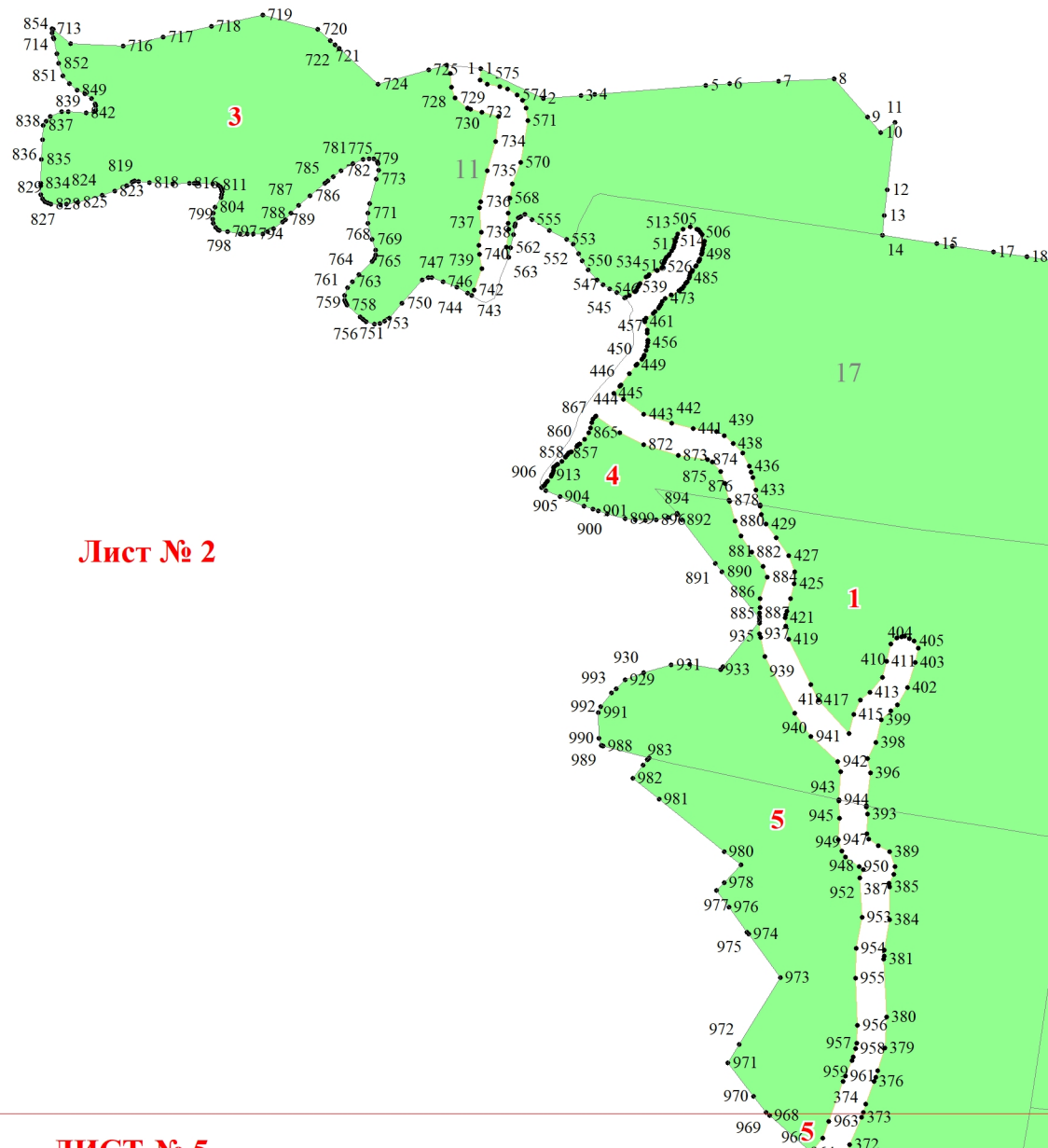
2

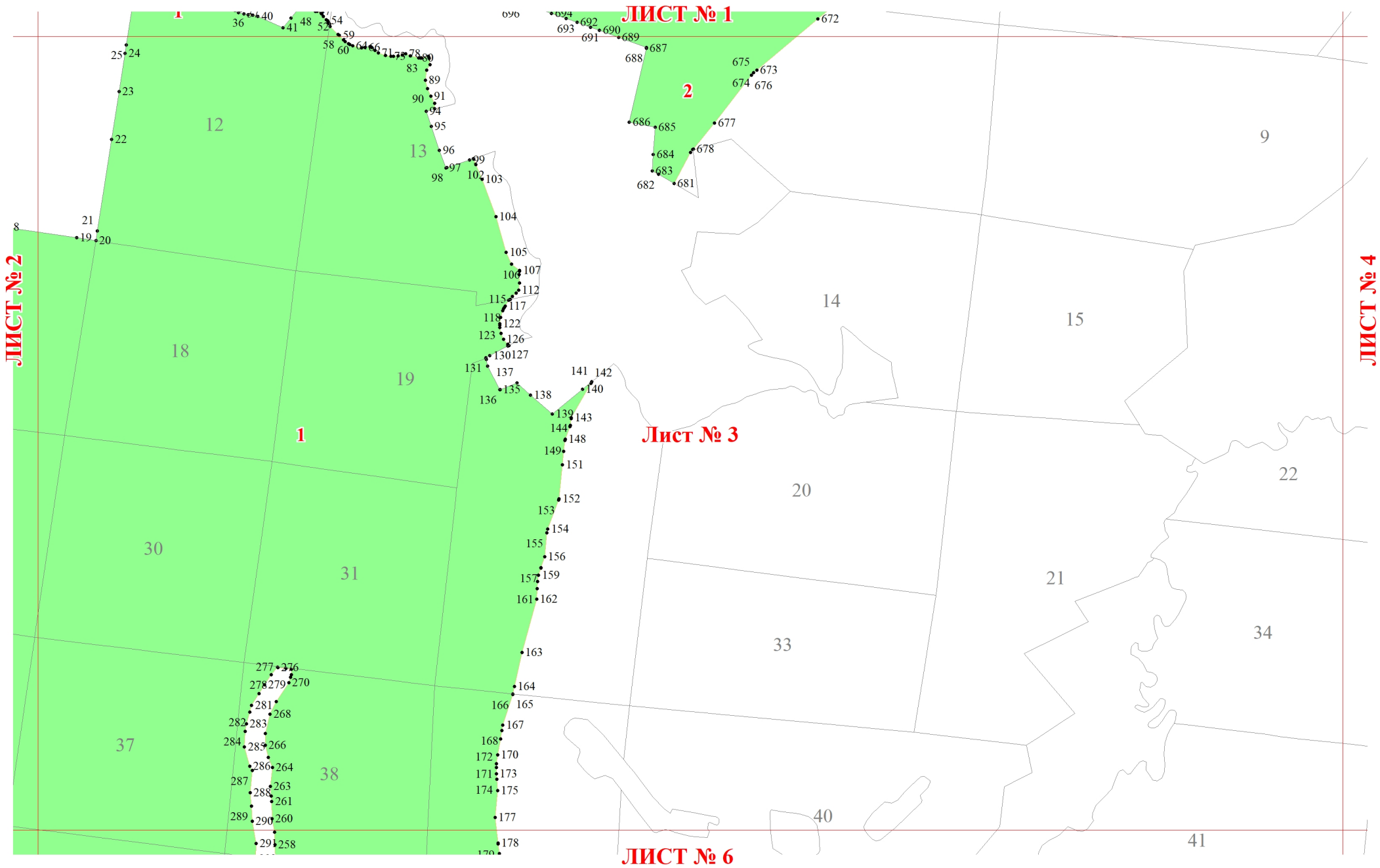
5

Лист № 2

ЛИСТ № 5

ЛИСТ № 3





ЛИСТ № 1

2

1

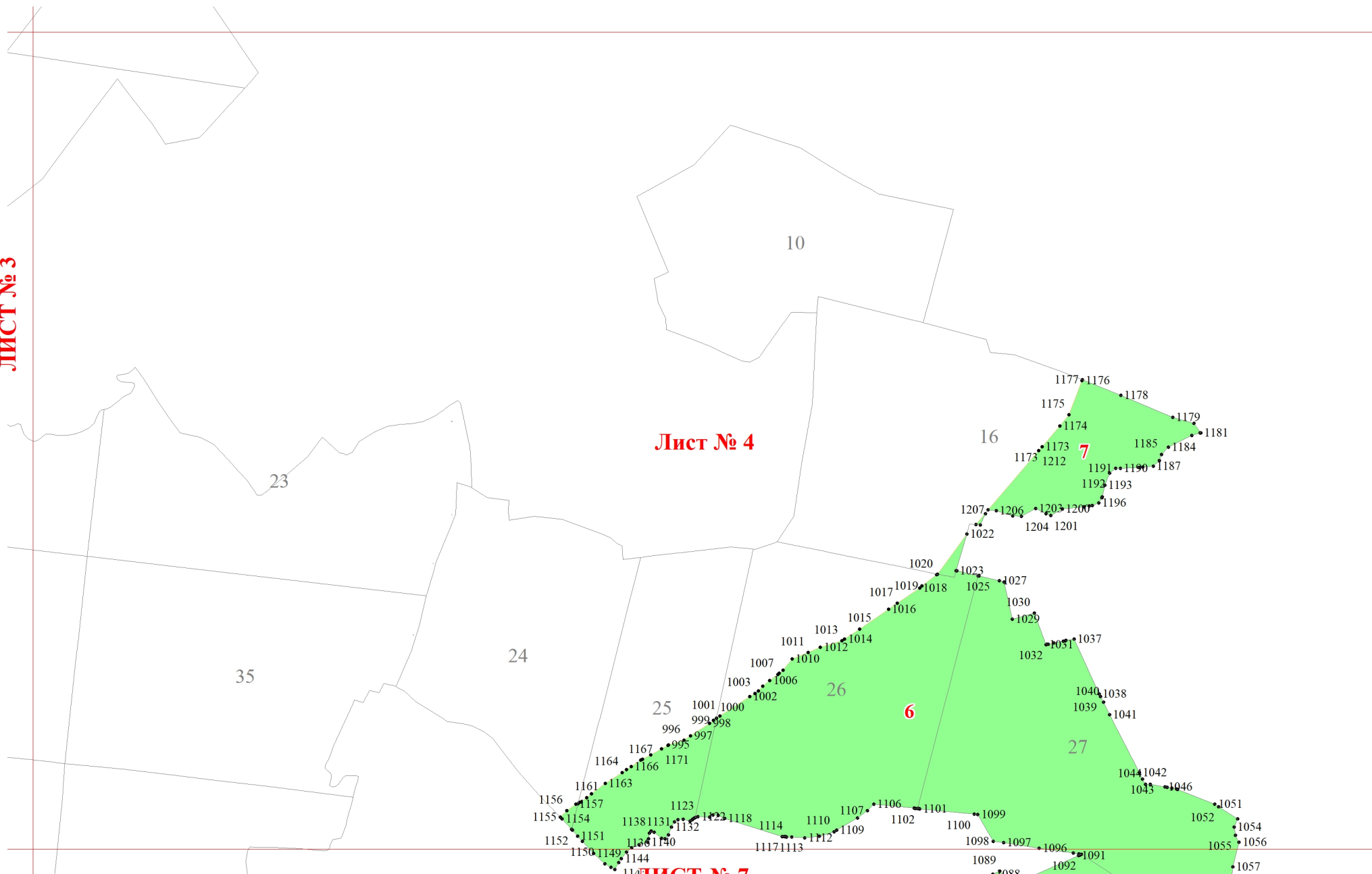
Лист № 3

ЛИСТ № 6

ЛИСТ № 2

ЛИСТ № 4

ЛИСТ № 3

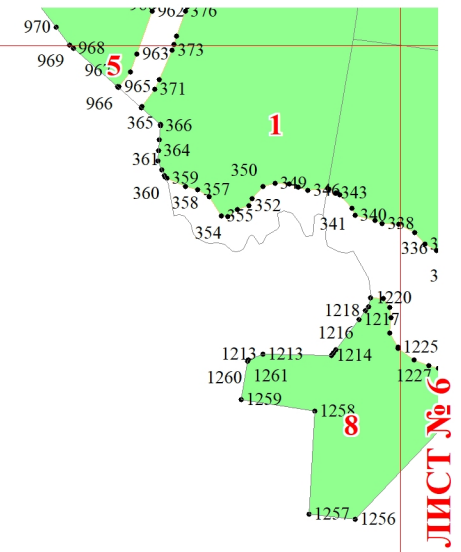


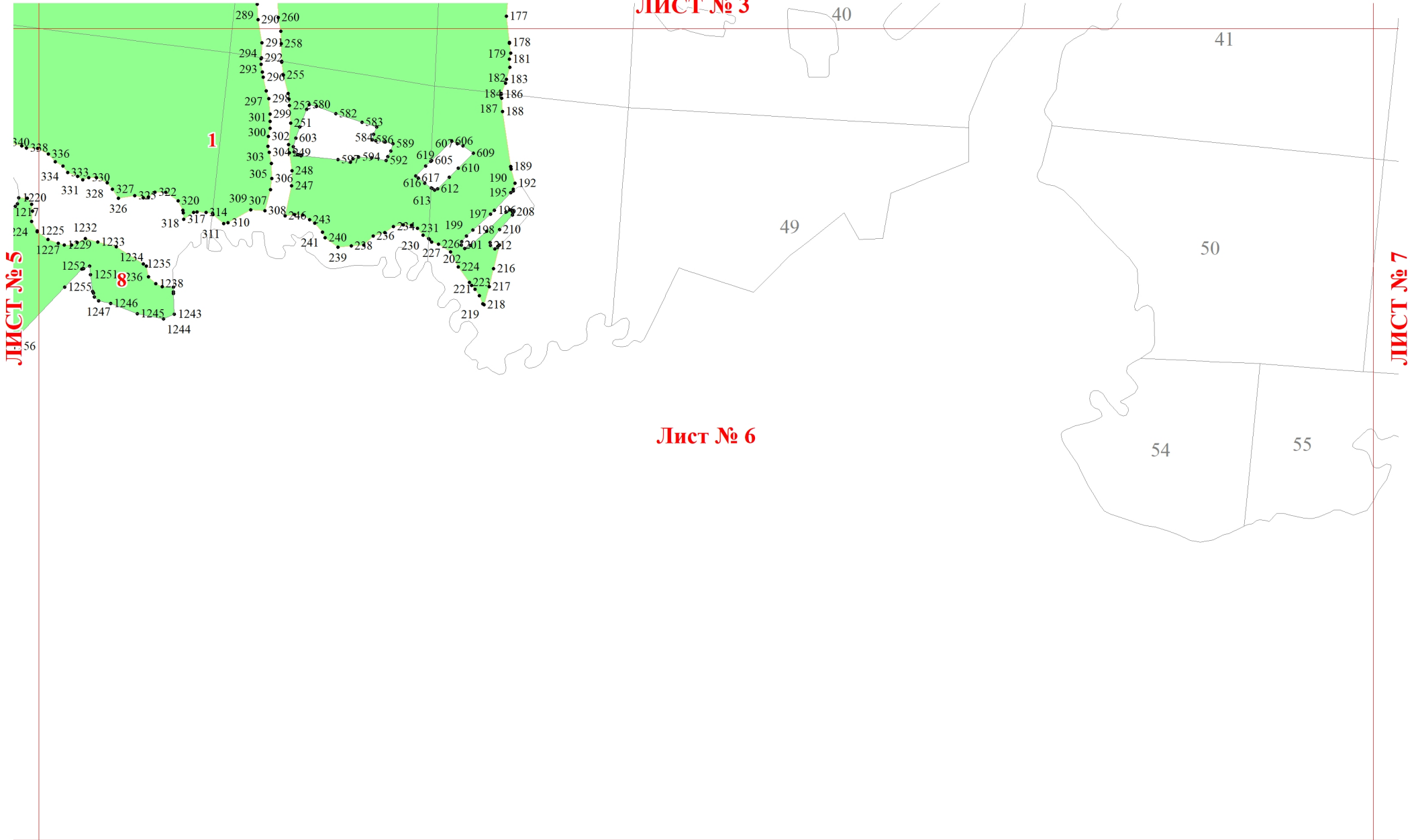
Лист № 4

7

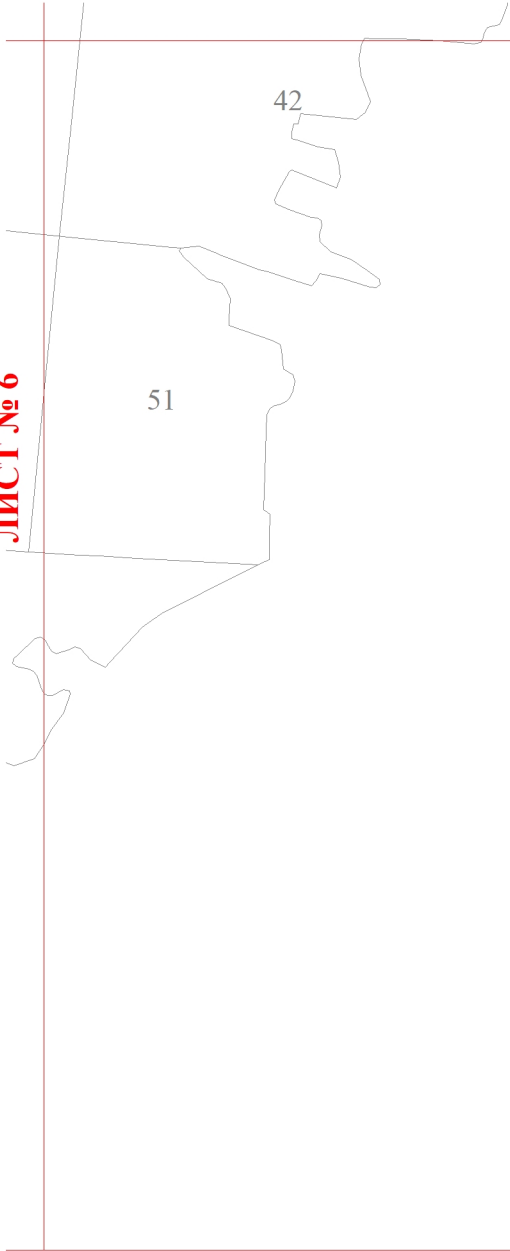
6

ЛИСТ № 7

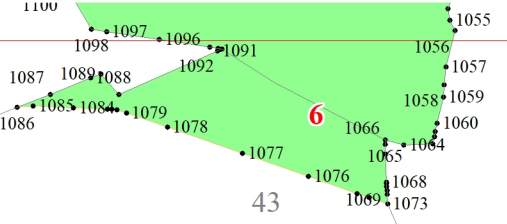





ЛИСТ № 6



ЛИСТ № 4



ЛИСТ № 8



Лист № 7

