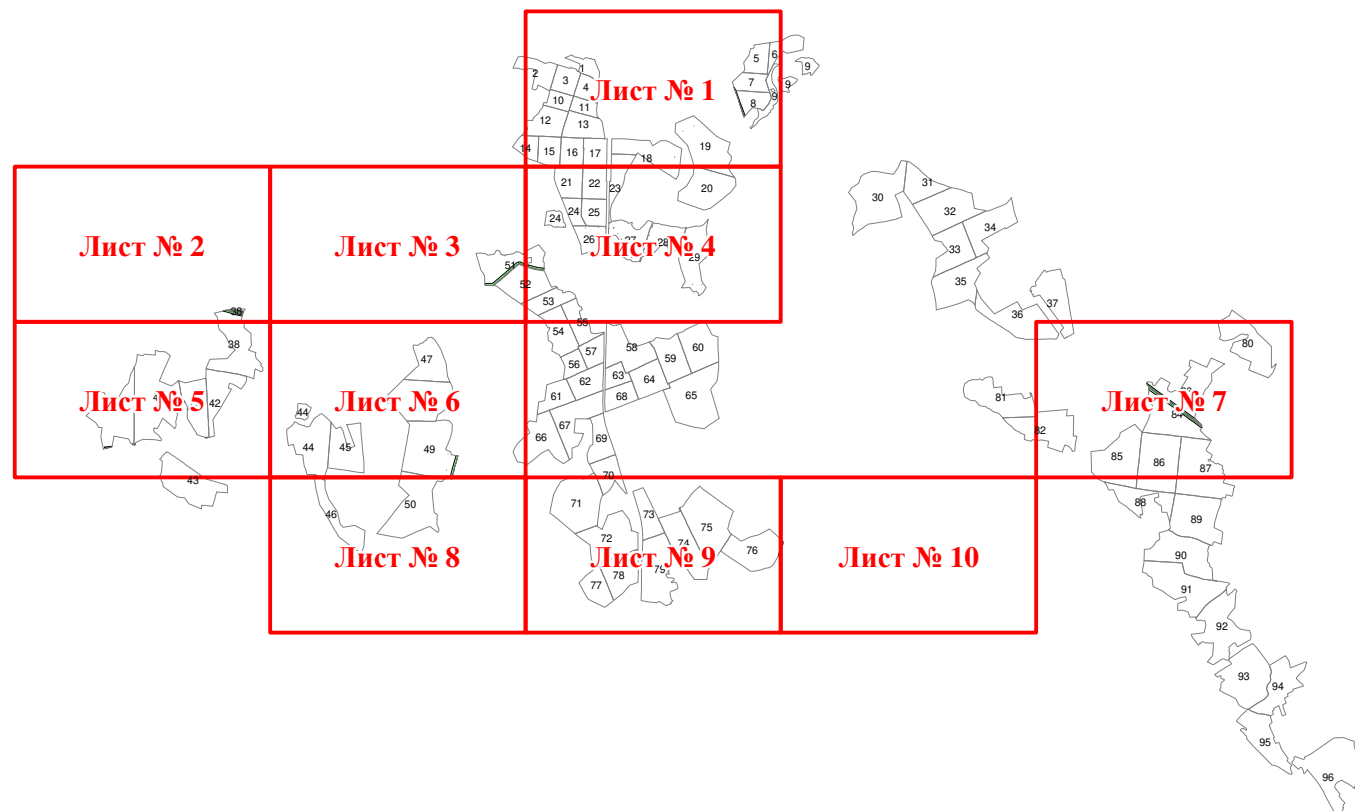


**Графическое описание местоположения границ земель, на которых  
располагаются леса, выполняющие функции защиты природных и иных  
объектов (леса, расположенные в защитных полосах лесов), на территории  
Новодугинского участкового лесничества Новодугинского лесничества  
Смоленской области**

Приложение № 32 к приказу Рослесхоза  
10.06.2024 430



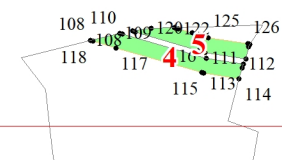
Используемые условные знаки и обозначения:

- 25 Границы и номера лесных кварталов
- 7 Номера участков
- 10 ● Номера характерных точек границ объекта
- Лист № 1 Границы и номера листов
- Границы категорий защитных лесов

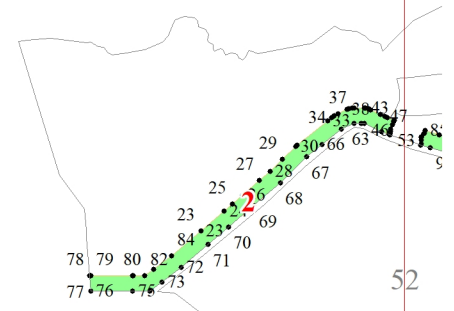


**ЛИСТ № 4**

Лист № 2



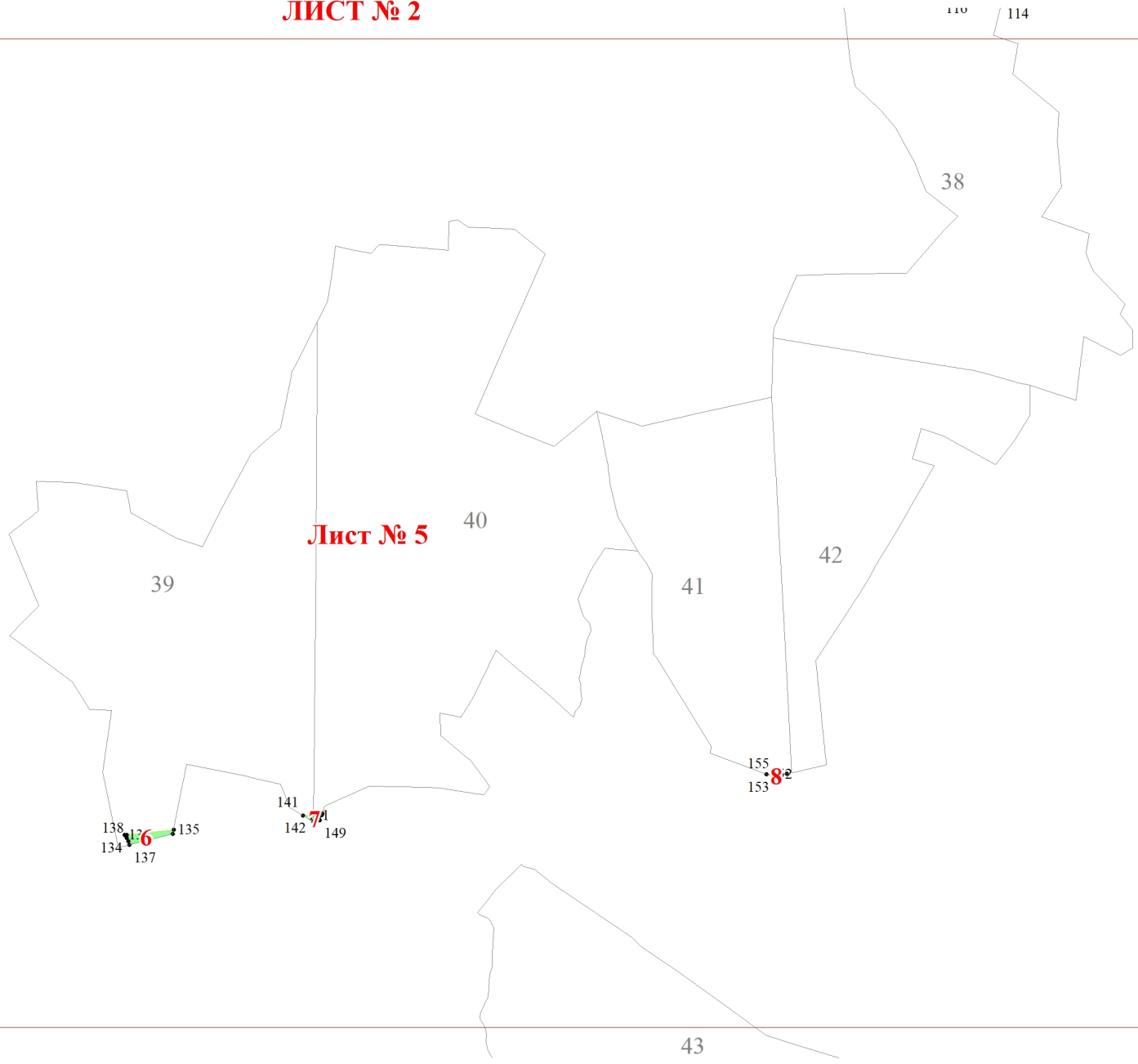
Лист № 3



**ЛИСТ № 1**

**ЛИСТ № 3**





Лист № 5

39

40

41

42

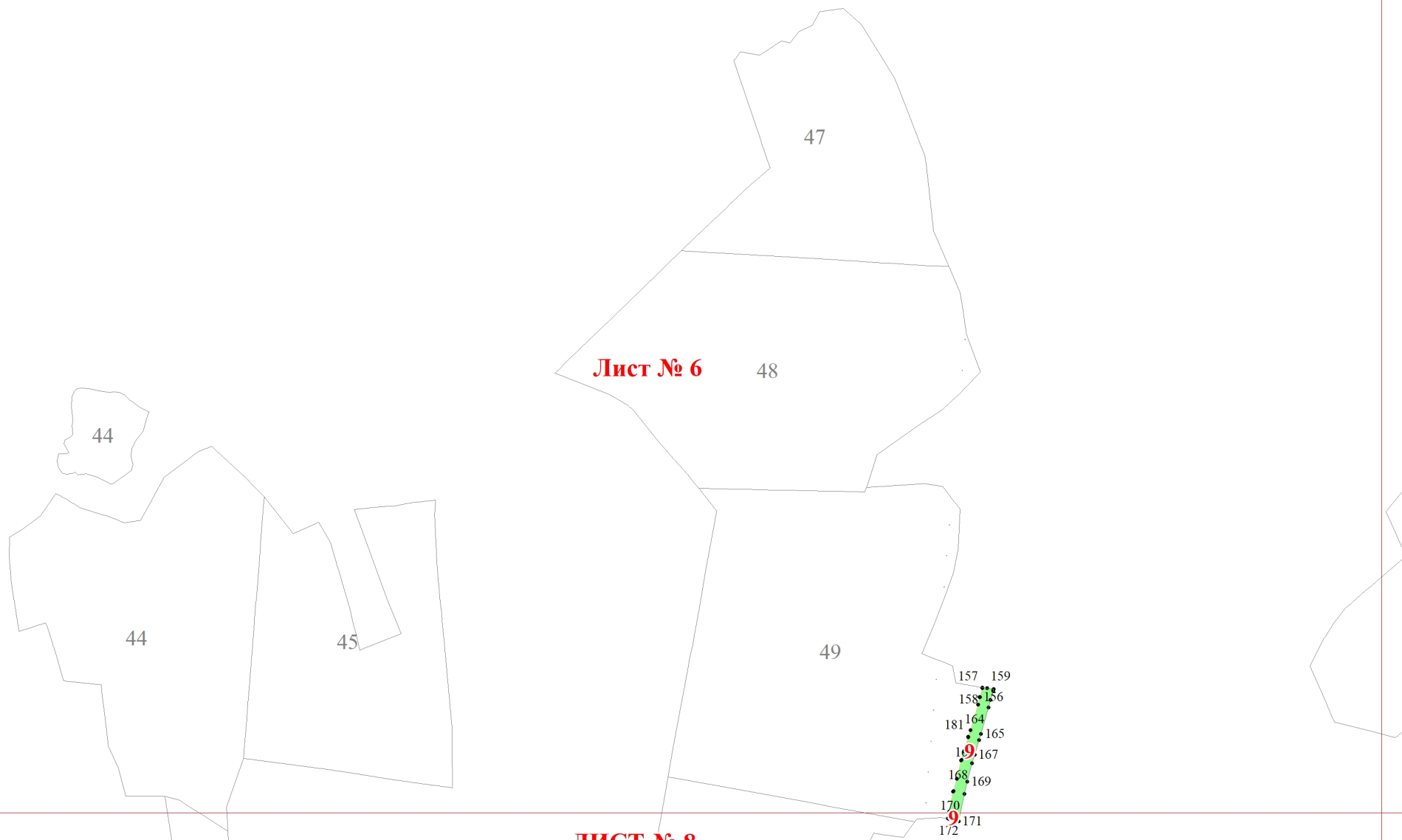
38

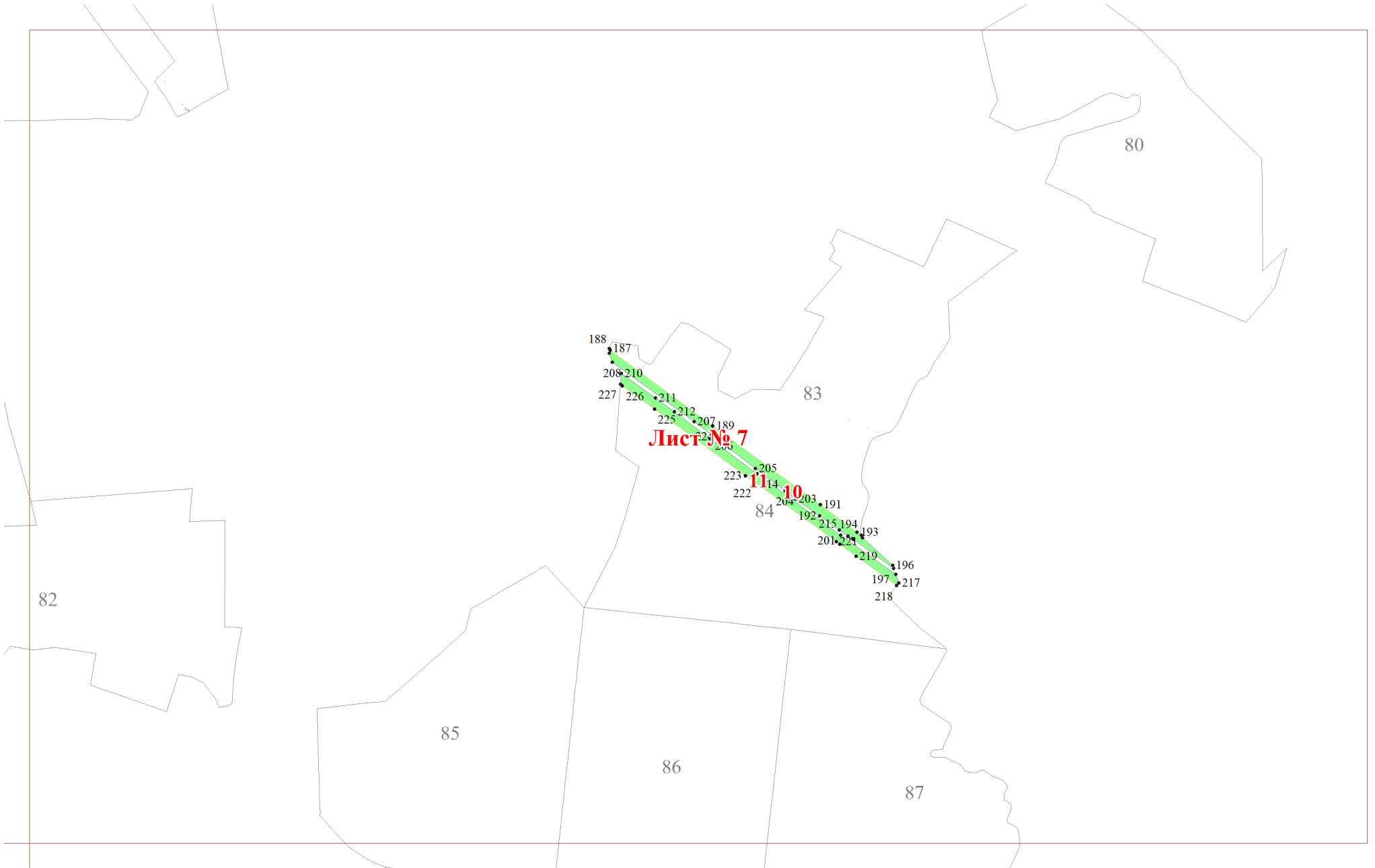
43

133  
134  
135  
137

141  
142  
149

155  
153  
Лист № 8







**ЛИСТ № 6**

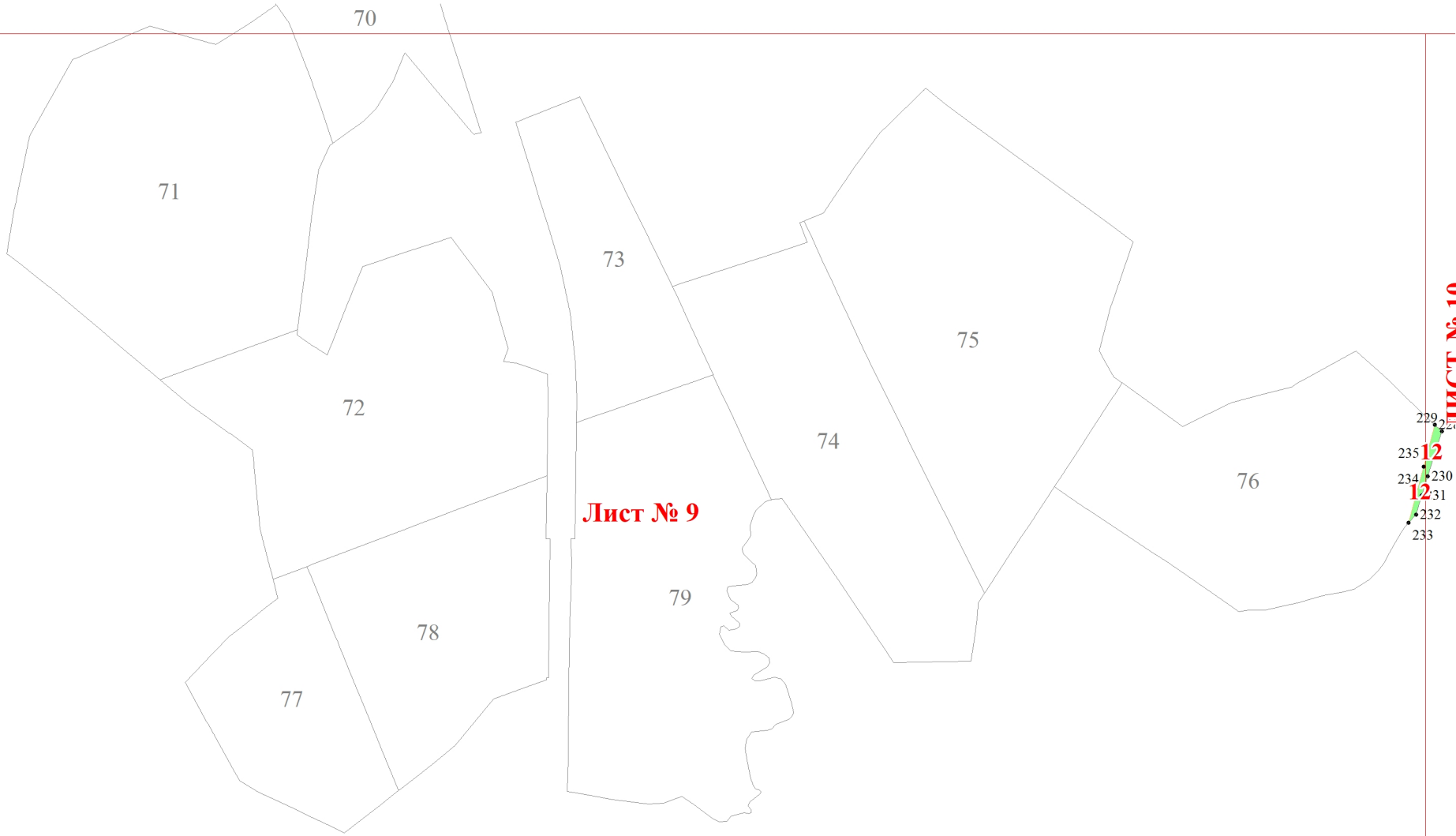
173  
174  
9  
172 171

46

50

**Лист № 8**

**ЛИСТ № 9**



Лист № 9

229  
228  
235  
234  
230  
231  
232  
233

Лист № 10