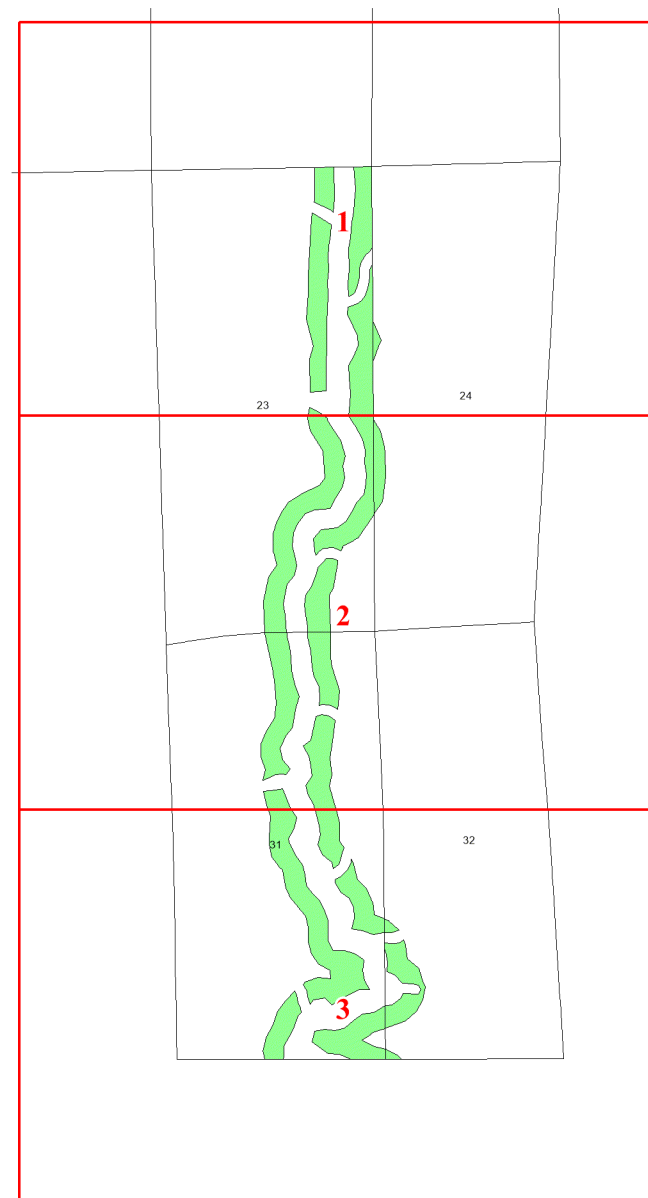


**Графическое описание местоположения
границ земель, на которых
располагаются ценные леса (запретные
полосы лесов, расположенные вдоль
водных объектов), на территории
Комаровского участкового лесничества
Красноборского лесничества
Архангельской области**

Приложение № 16 к приказу Рослесхоза
от 24.06.2024 № 493



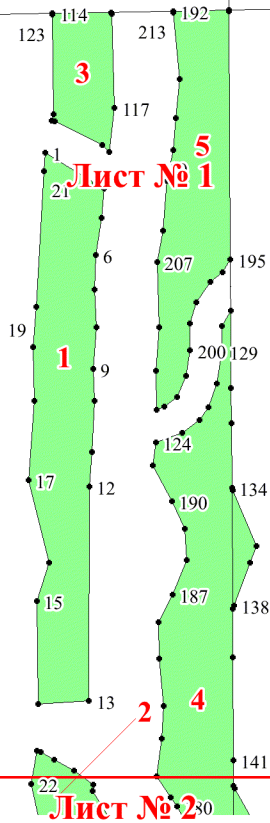
Используемые условные знаки и обозначения:

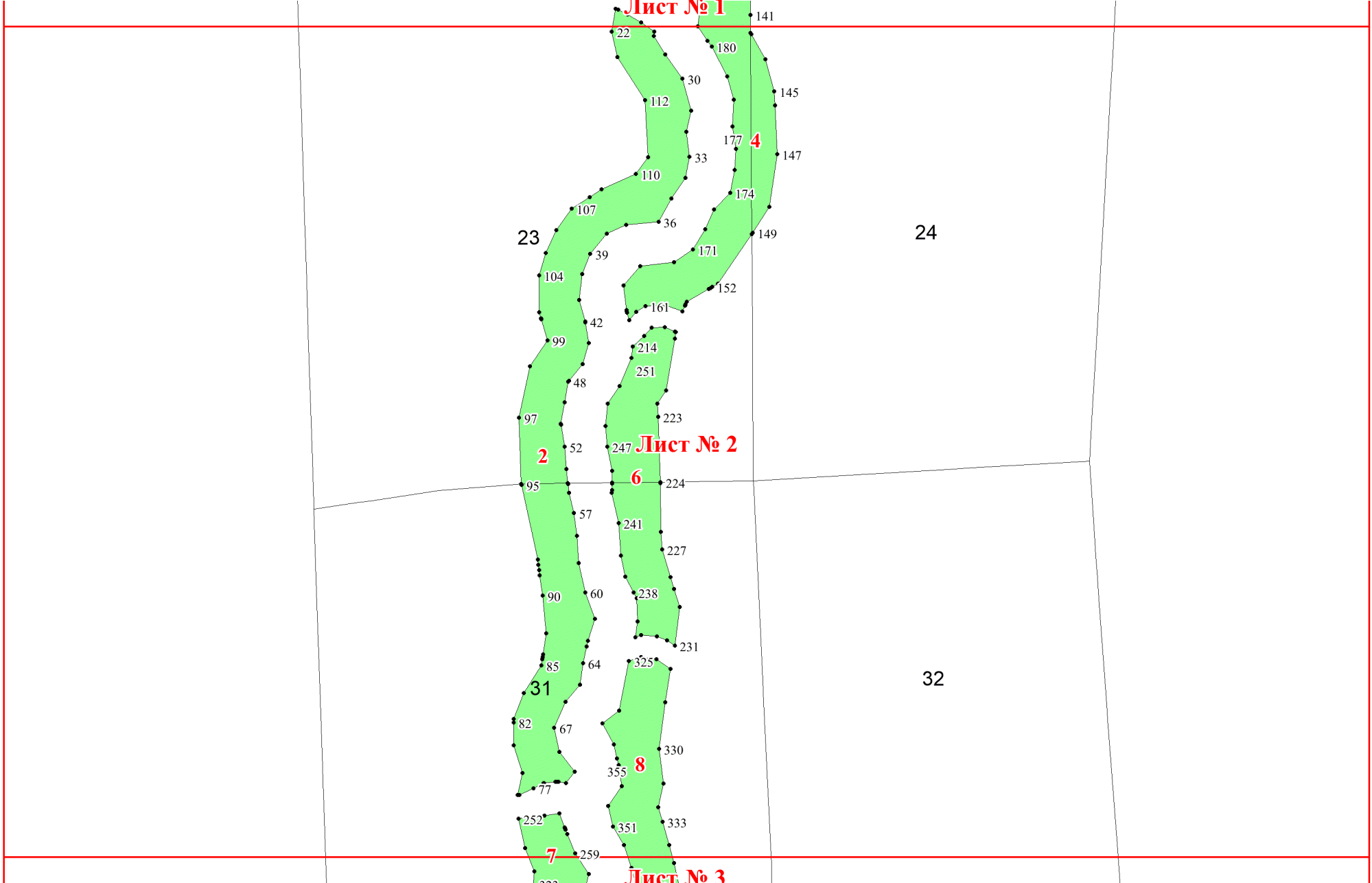
- 25 Границы и номера лесных кварталов
- 7 Номера участков
- 10 ● Номера характерных точек границ объекта
- Лист №1 Границы и номера листов
- Границы категорий защитных лесов

14

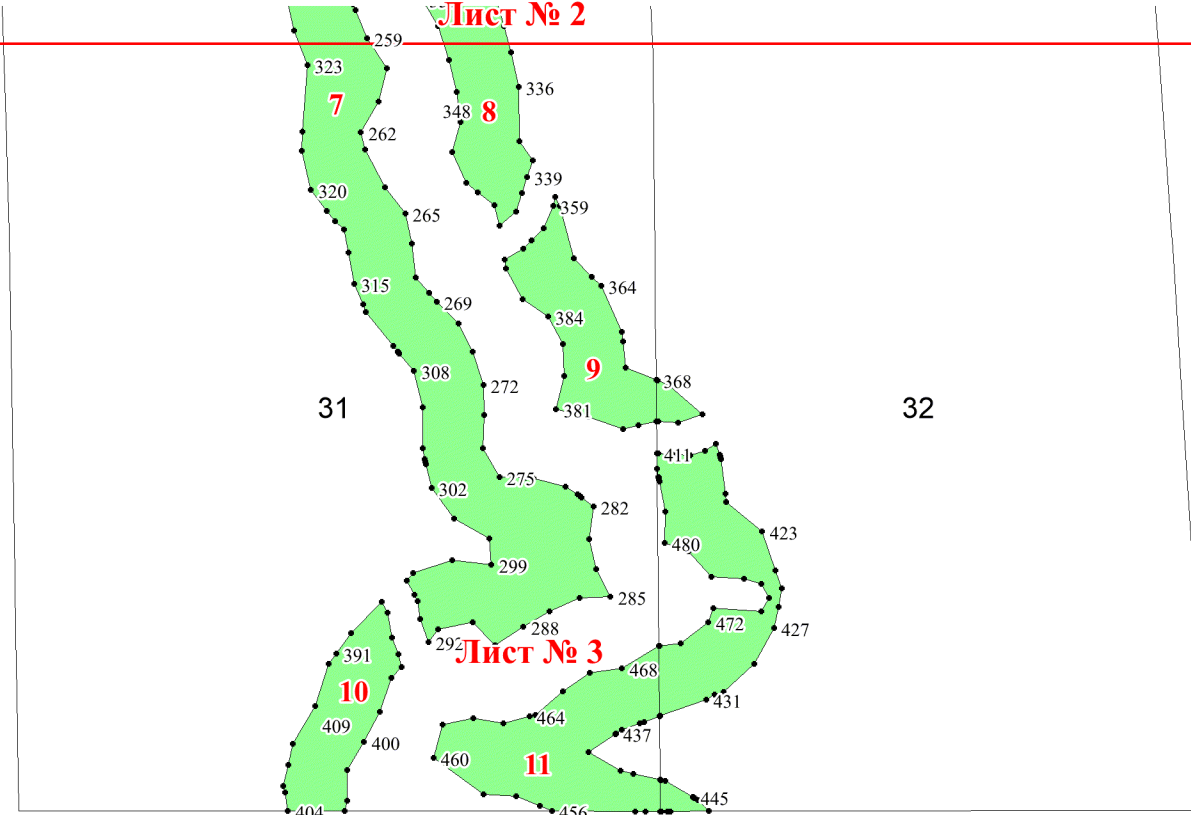
15

16





Лист № 2



31

32

Лист № 3