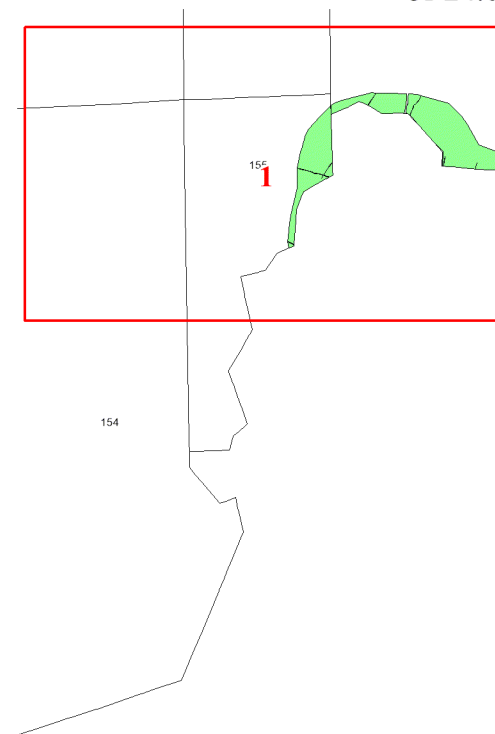


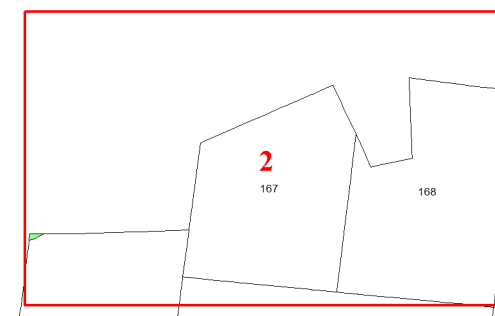
**Графическое описание местоположения
границ земель, на которых
располагаются особо защитные участки
лесов «участки лесов вокруг поселков
городского типа, сельских населенных
пунктов», на территории Уфтыюгского
участкового лесничества
Красноборского лесничества
Архангельской области**

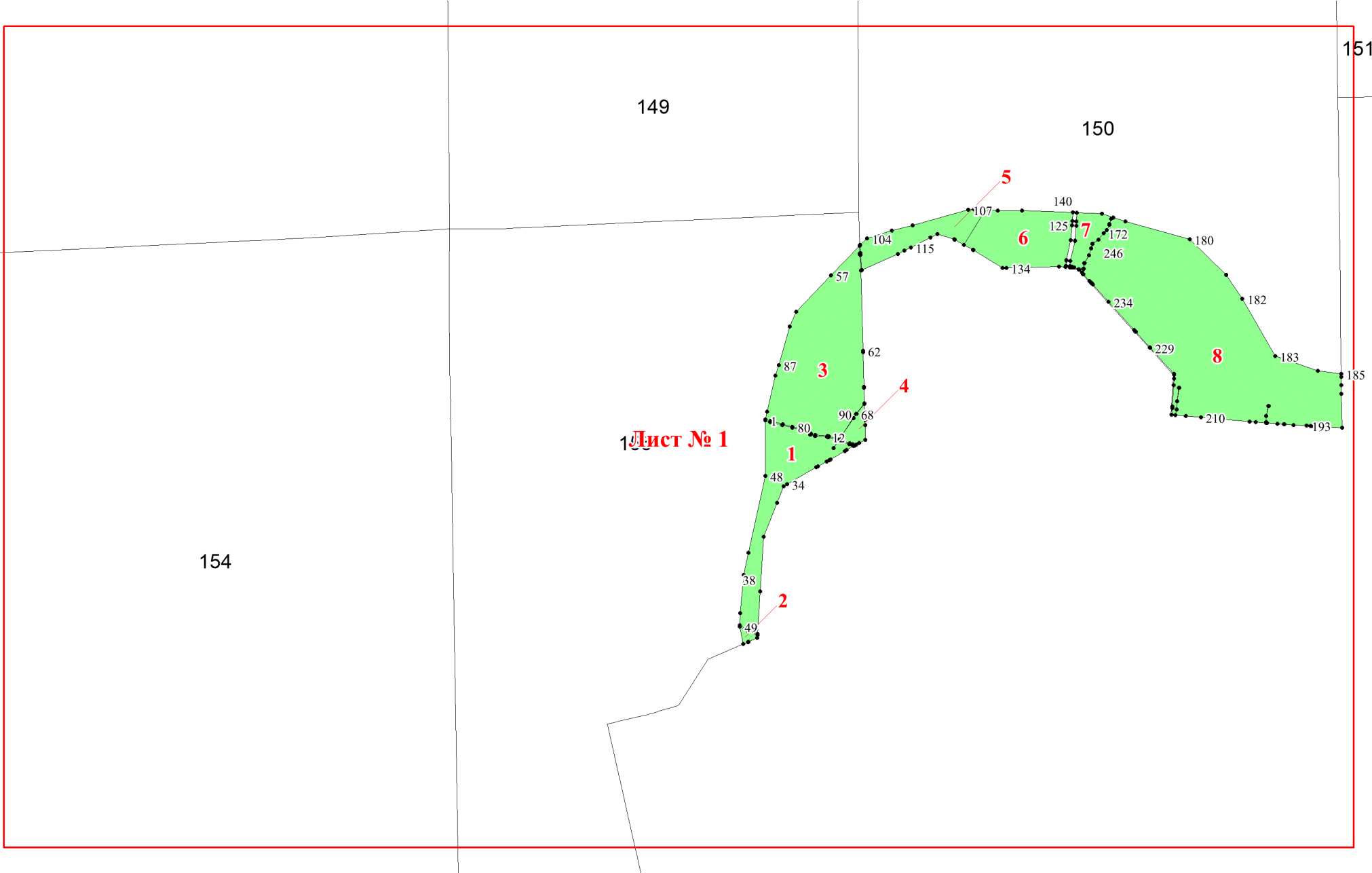
Приложение № 127 к приказу Рослесхоза
от 24.06.2024 № 493



Используемые условные знаки и обозначения:

- 25 Границы и номера лесных кварталов
- 7 Номера участков
- 10 ● Номера характерных точек границ объекта
- Лист №1 Границы и номера листов
- Границы особо защитных участков лесов





149

150

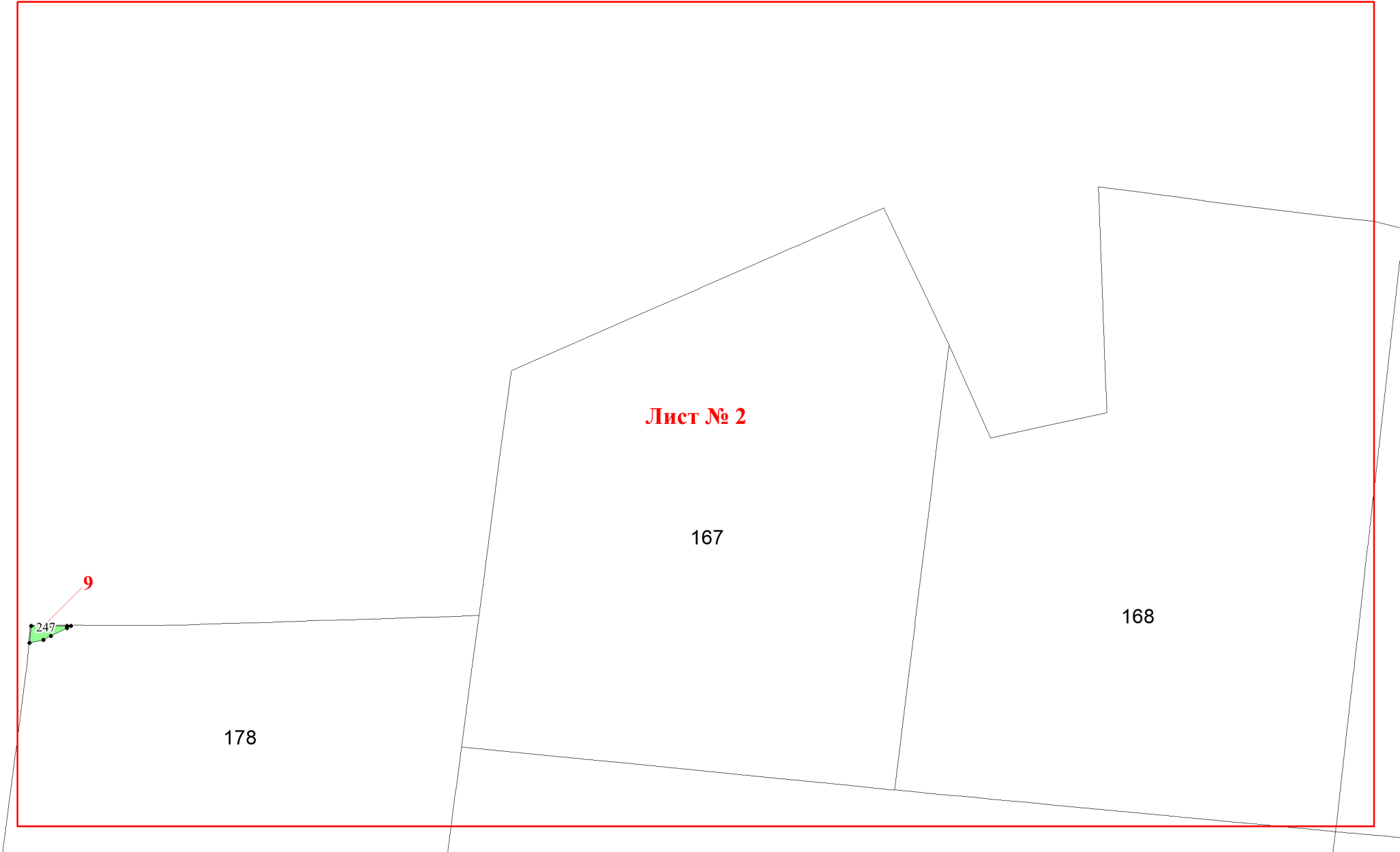
151

154

Лист № 1

- 1
- 2
- 3
- 4
- 5
- 6
- 7
- 8

- 38
- 49
- 48
- 34
- 80
- 90
- 12
- 68
- 87
- 57
- 104
- 115
- 107
- 134
- 140
- 125
- 172
- 246
- 234
- 229
- 210
- 193
- 183
- 182
- 180
- 185



Лист № 2

167

168

178

247

9