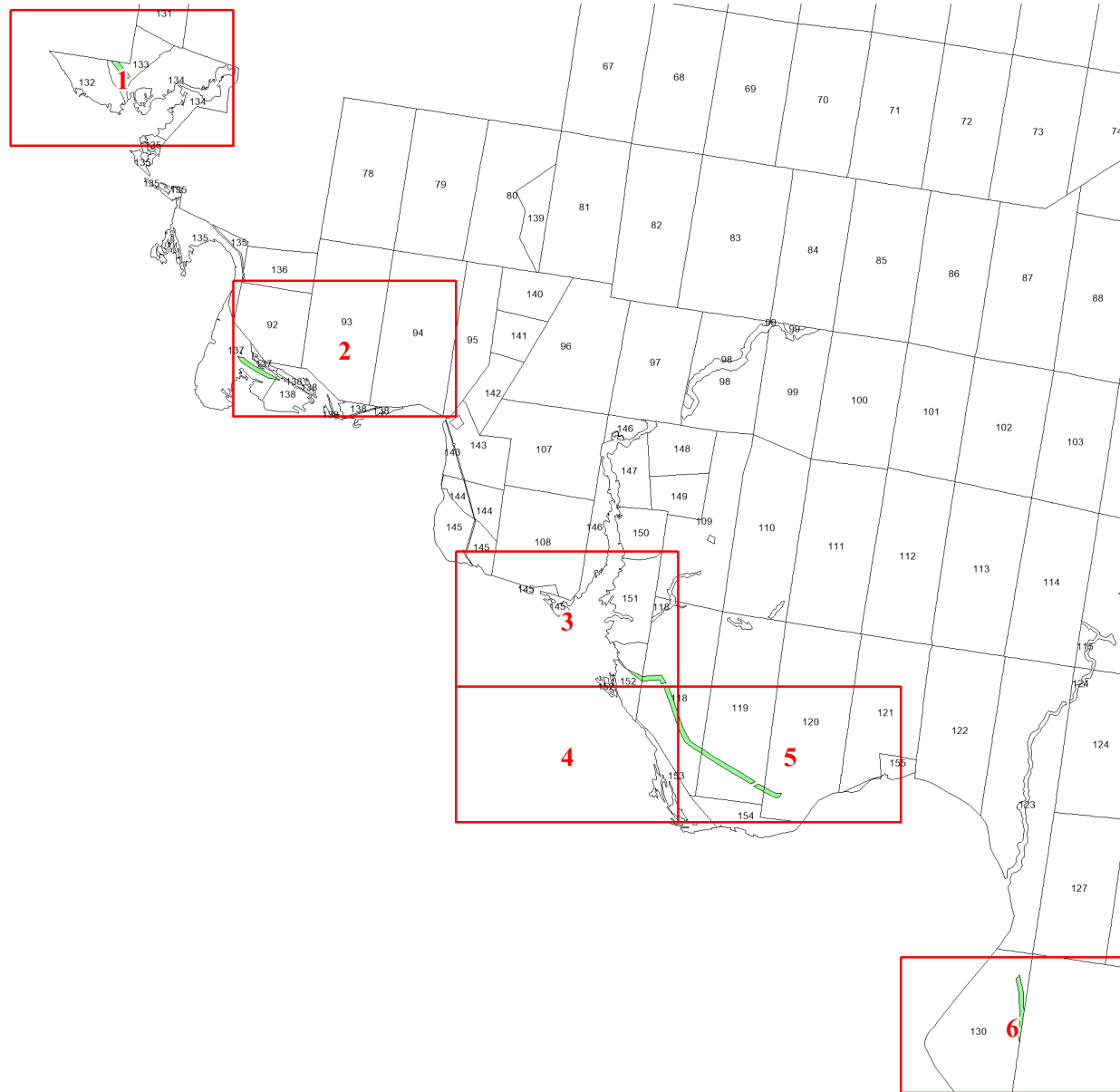


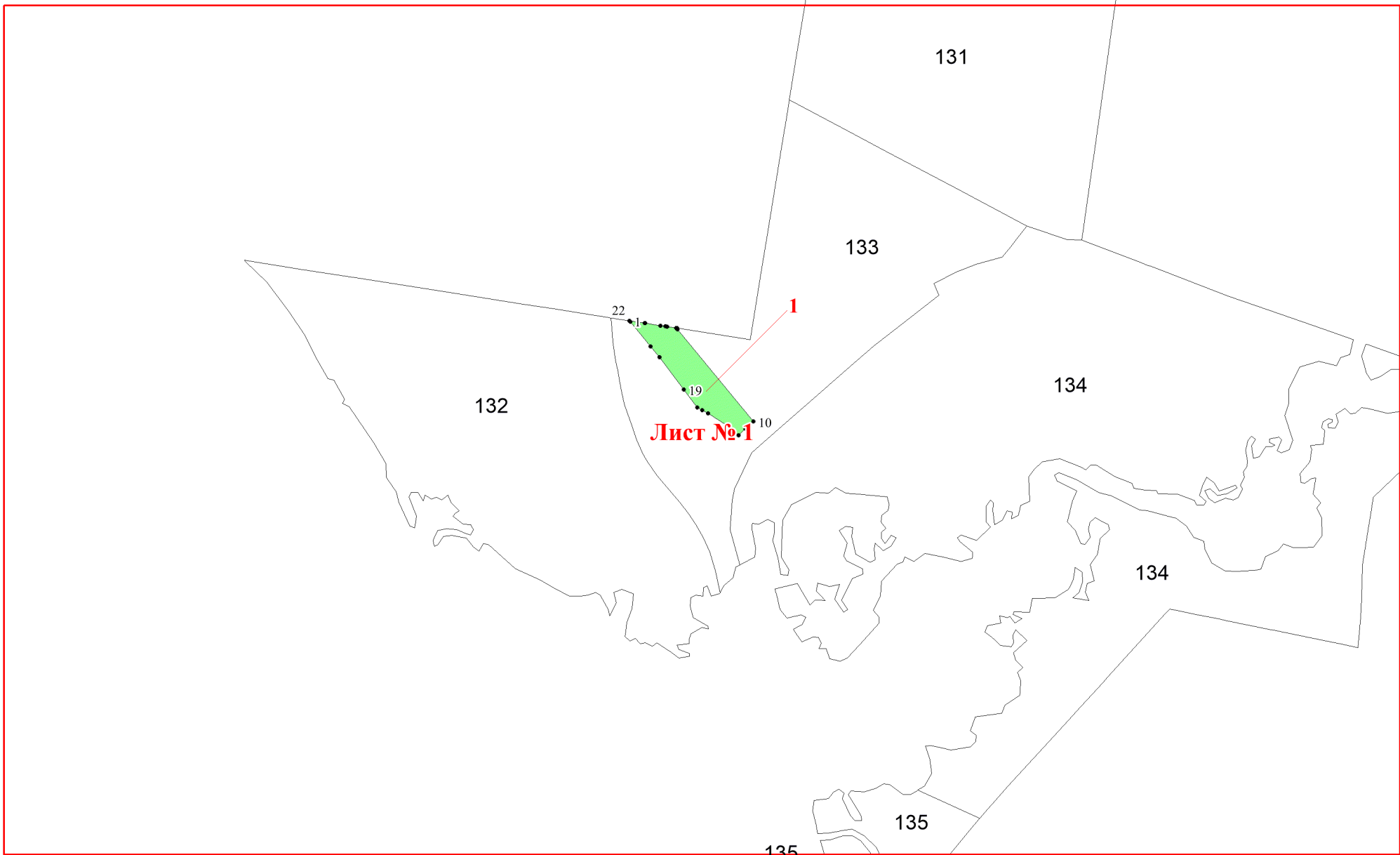
**Графическое описание местоположения
границ земель, на которых
располагаются леса, выполняющие
функции защиты природных и иных
объектов (леса, расположенные в
защитных полосах лесов), на
территории Сурского участкового
лесничества Сурского лесничества
Архангельской области**

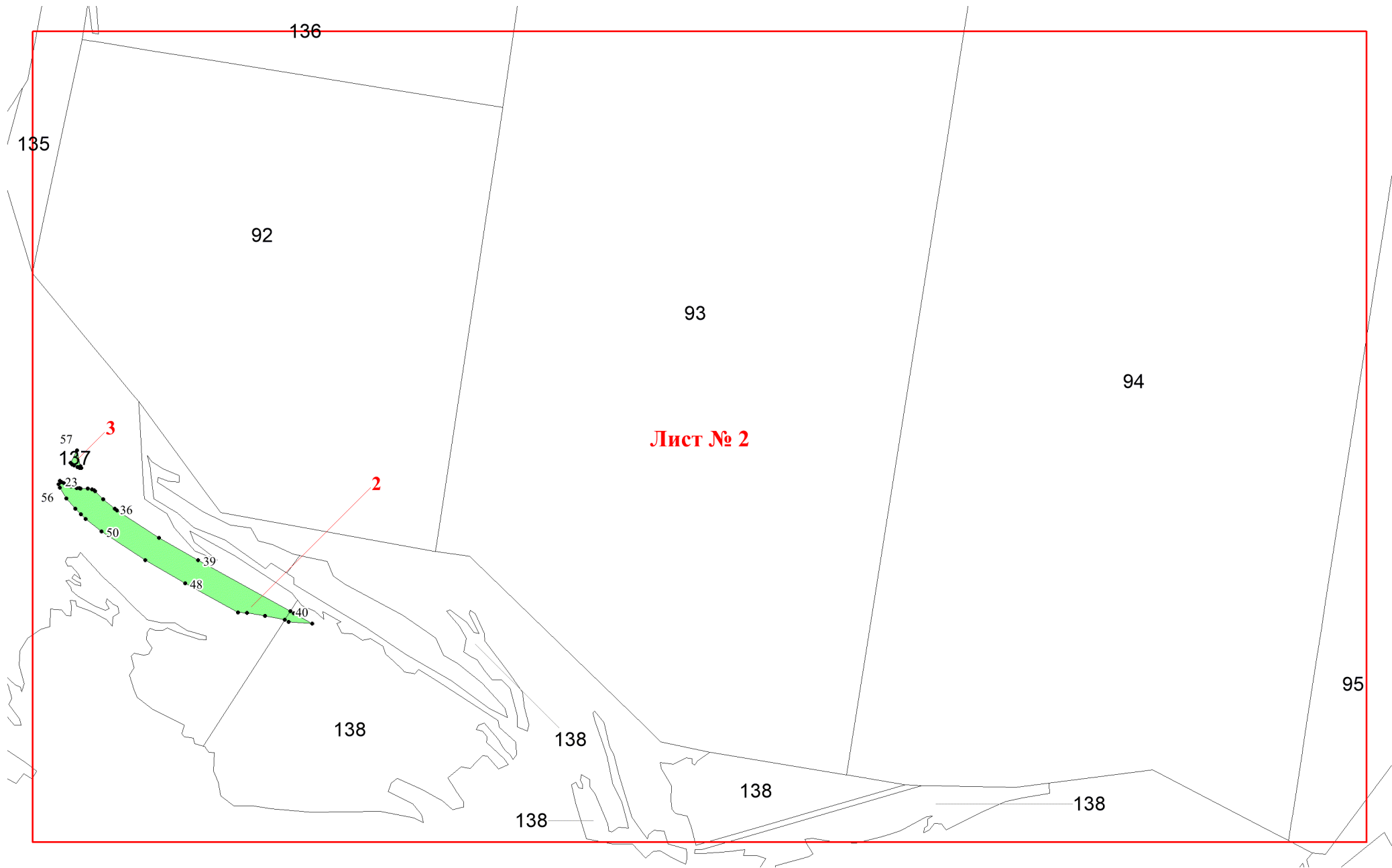
Приложение № 48 к приказу Рослесхоза
от 24.06.2024 № 496

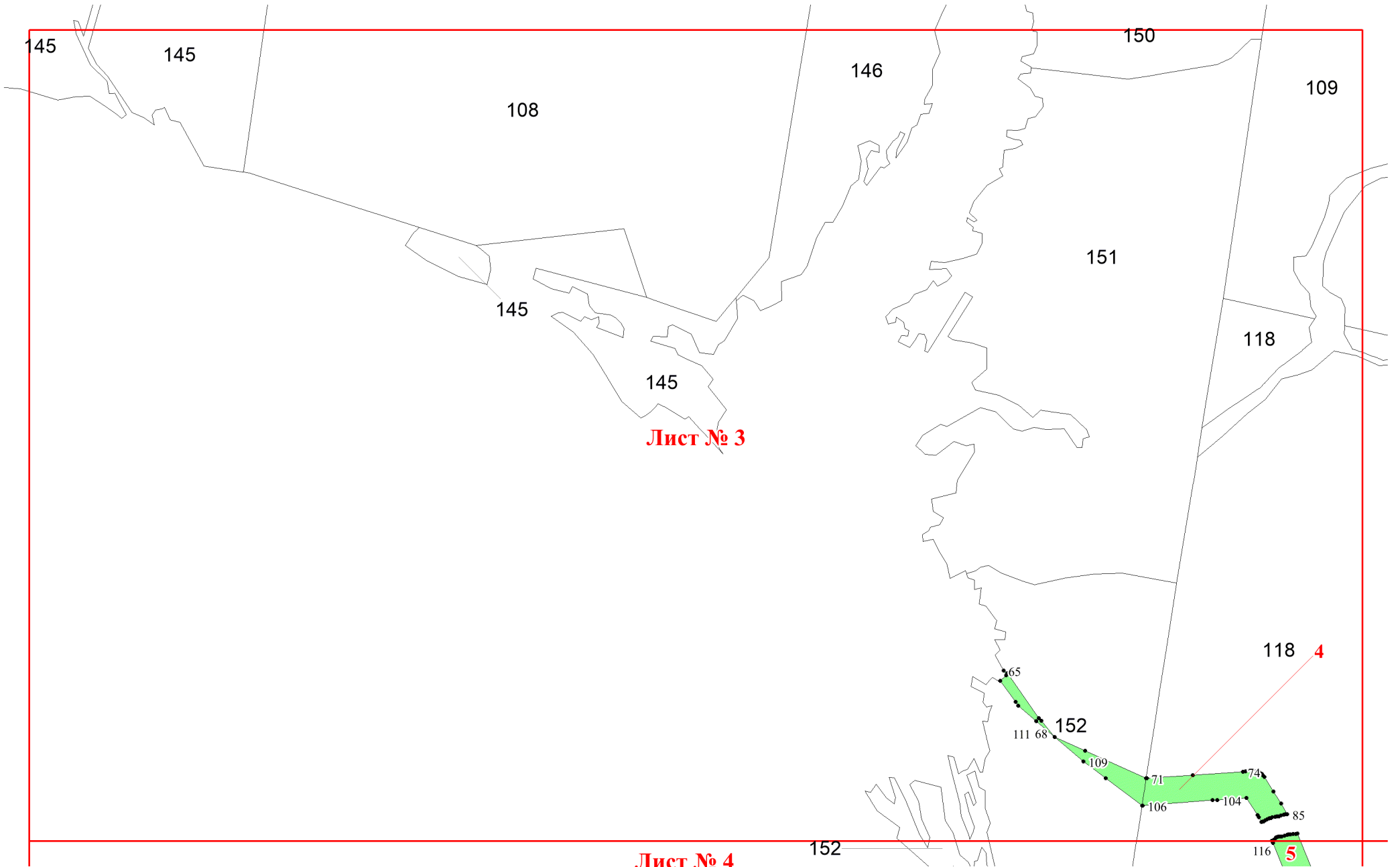


Используемые условные знаки и обозначения:

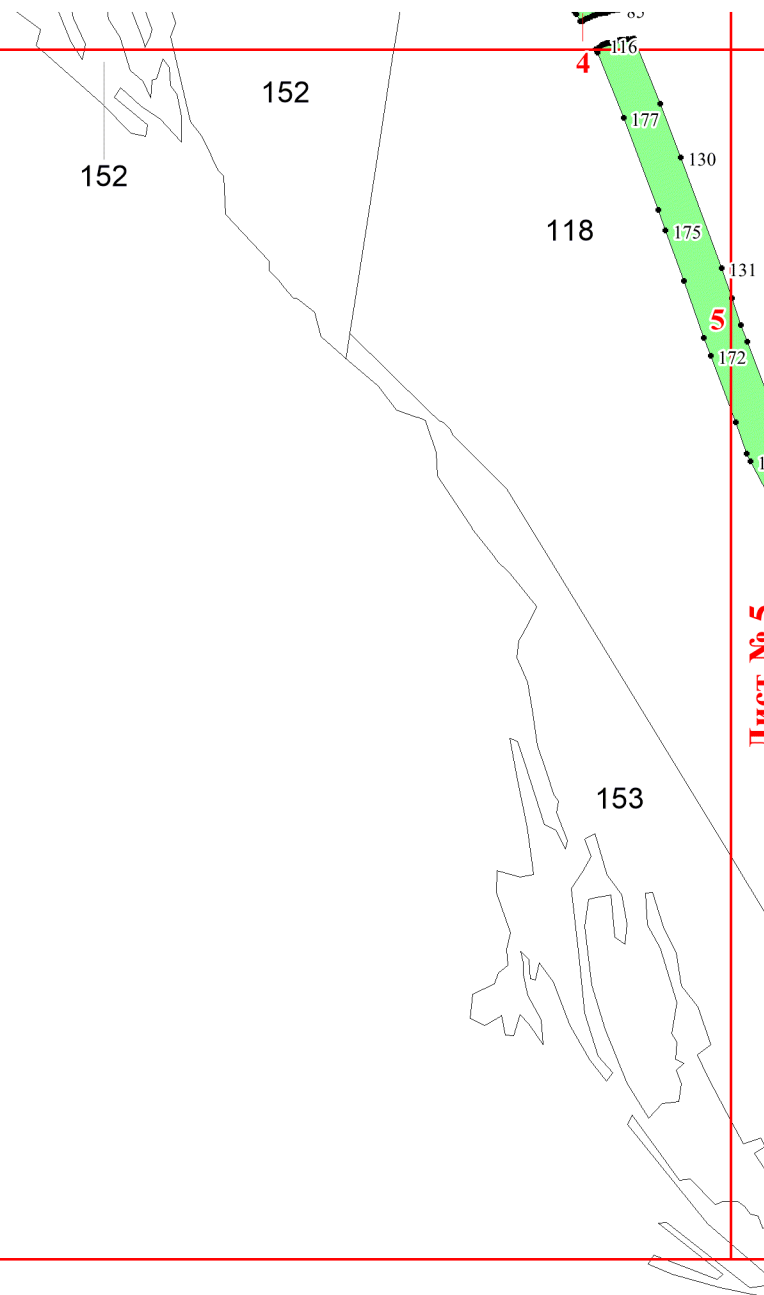
- 25 Границы и номера лесных кварталов
- 7 Номера участков
- 10 ● Номера характерных точек границ объекта
- Лист №1 Границы и номера листов
- Границы категорий защитных лесов





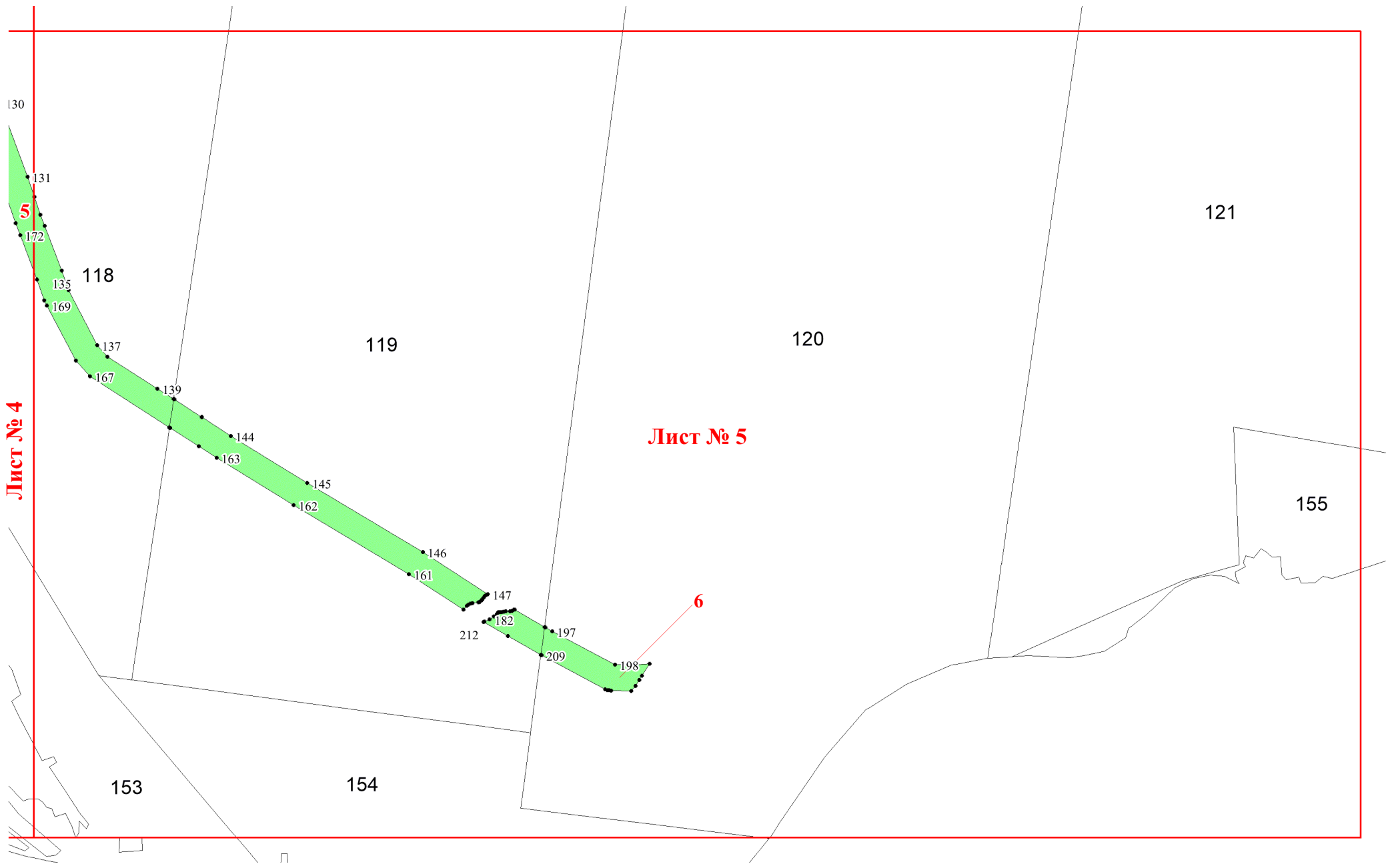


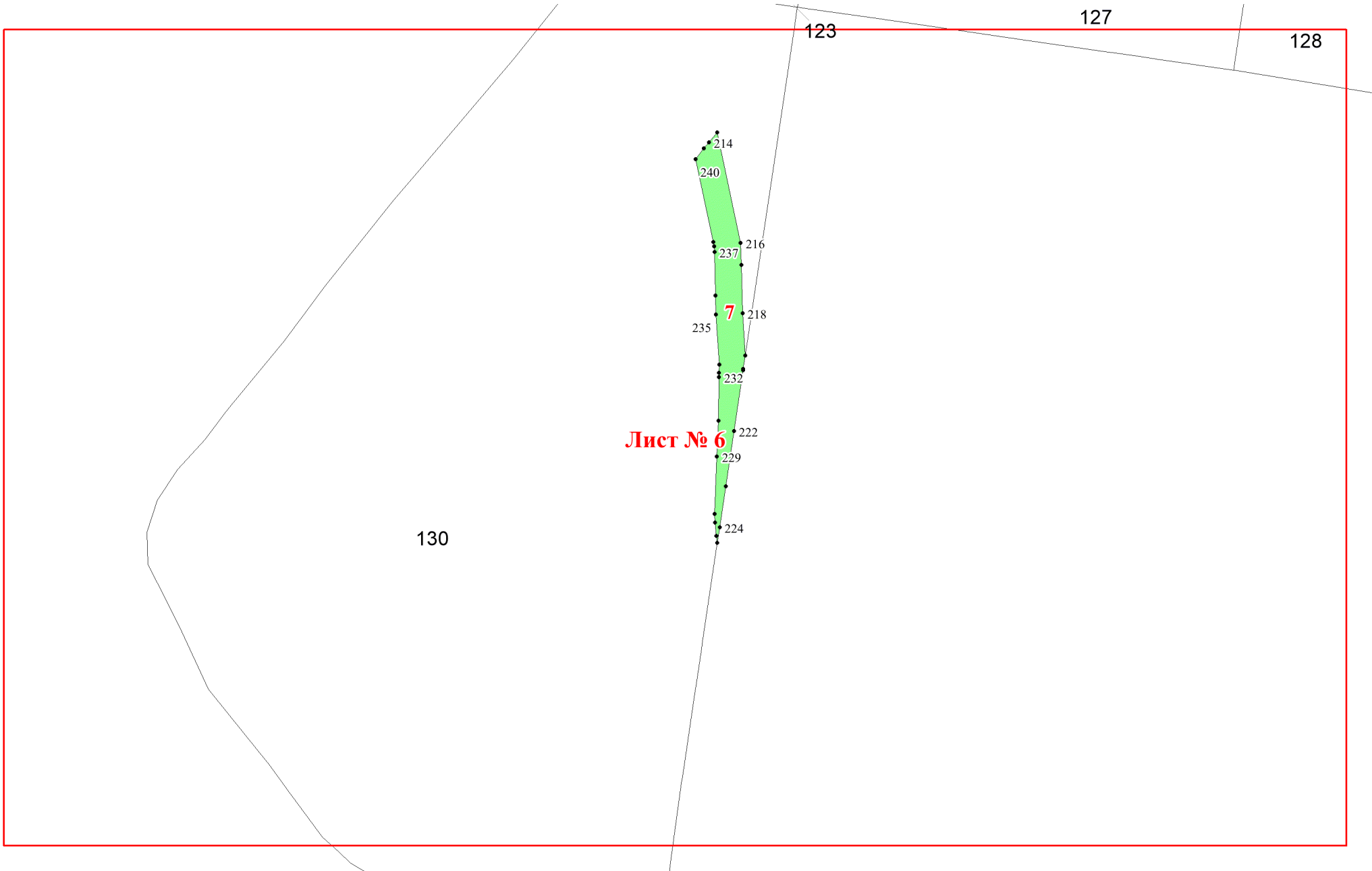
Лист № 3



Лист № 4

Лист № 5





123

127

128

130

214

240

237

216

218

235

232

222

229

224

7

Лист № 6