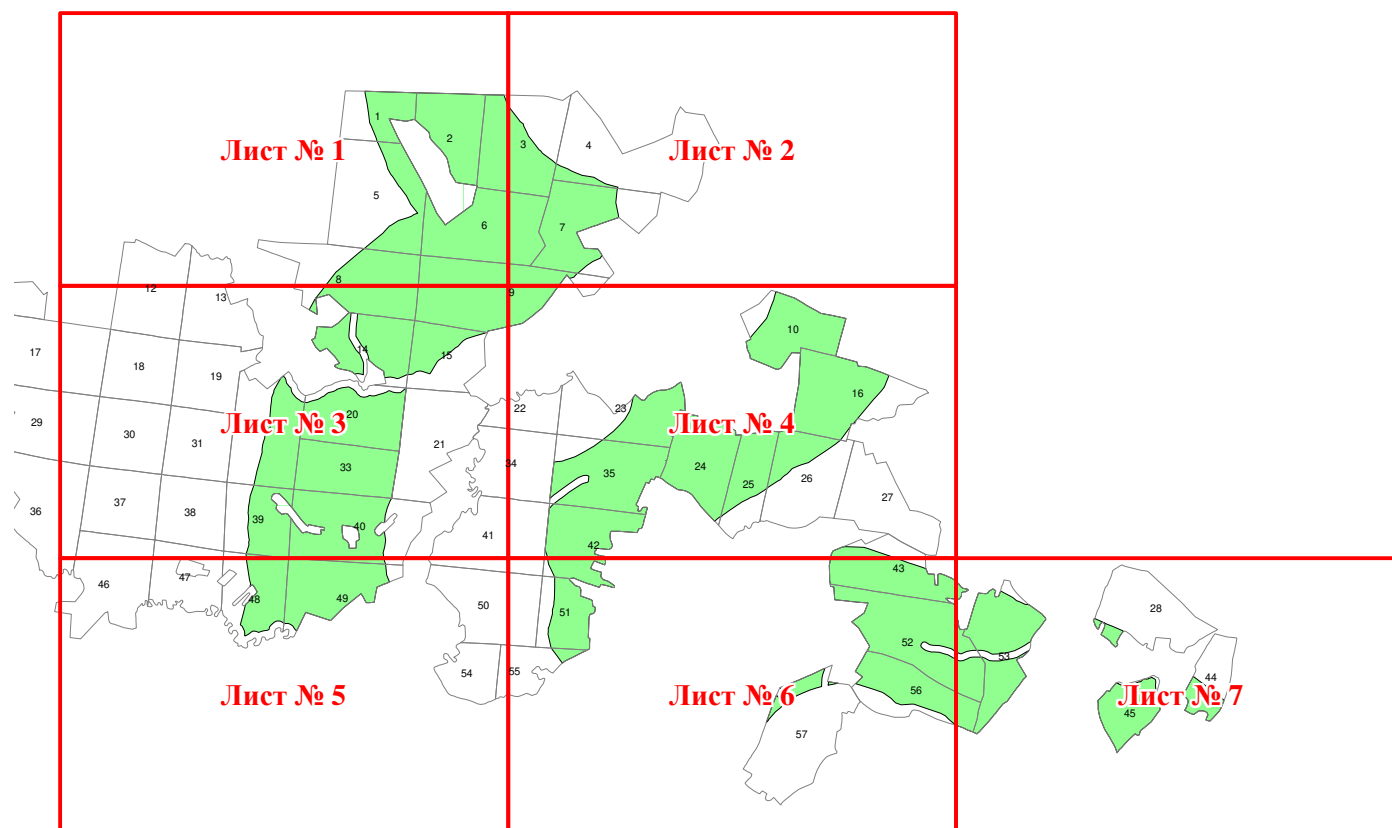


**Графическое описание местоположения границ земель, на которых  
располагаются ценные леса (запретные полосы лесов, расположенные вдоль  
водных объектов), на территории Большевского участкового лесничества  
Новодугинского лесничества Смоленской области**

Приложение № 6 к приказу Рослесхоза  
10.06.2024 430



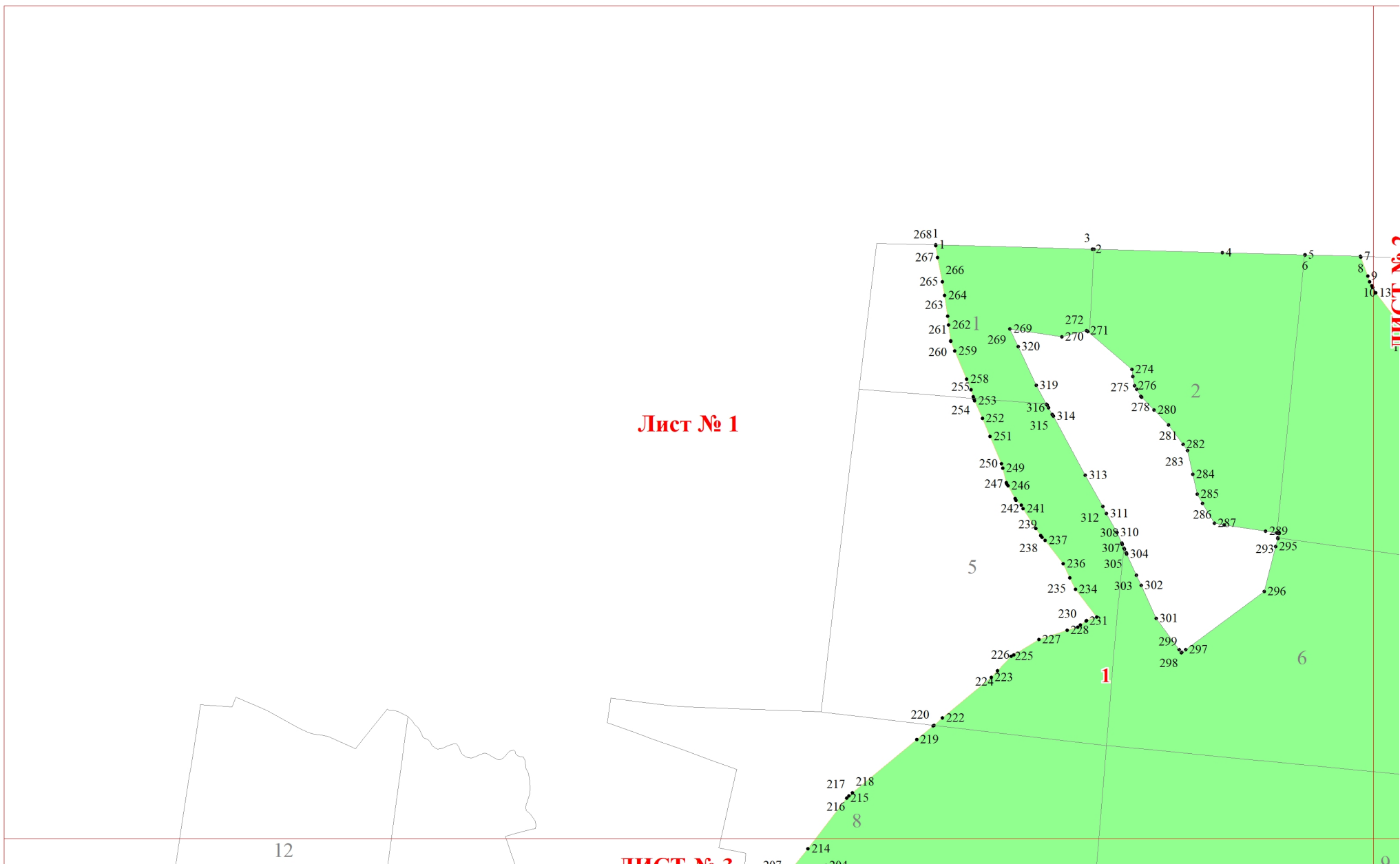
Используемые условные знаки и обозначения:

- 25 Границы и номера лесных кварталов
- 7 Номера участков
- 10 ● Номера характерных точек границ объекта
- Лист № 1 Границы и номера листов
- Границы категорий защитных лесов

Лист № 1

ЛИСТ № 2

ЛИСТ № 3

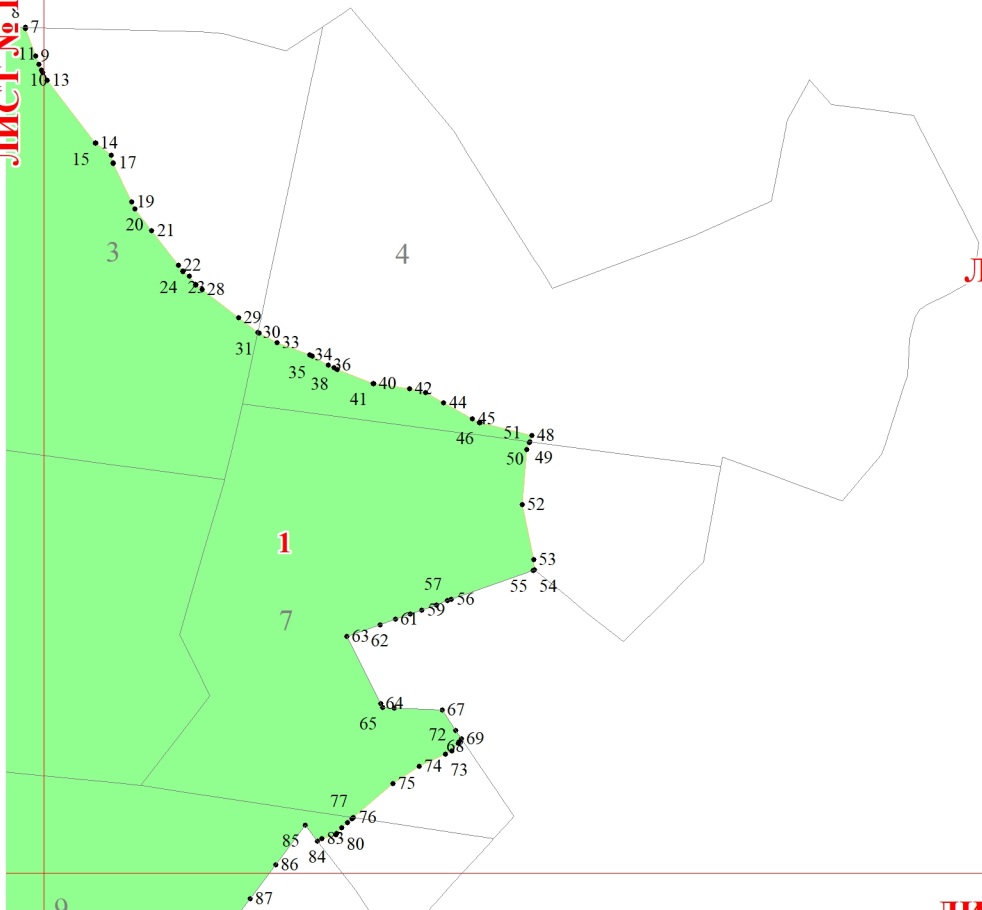


12

307

0

ЛИСТ № 1

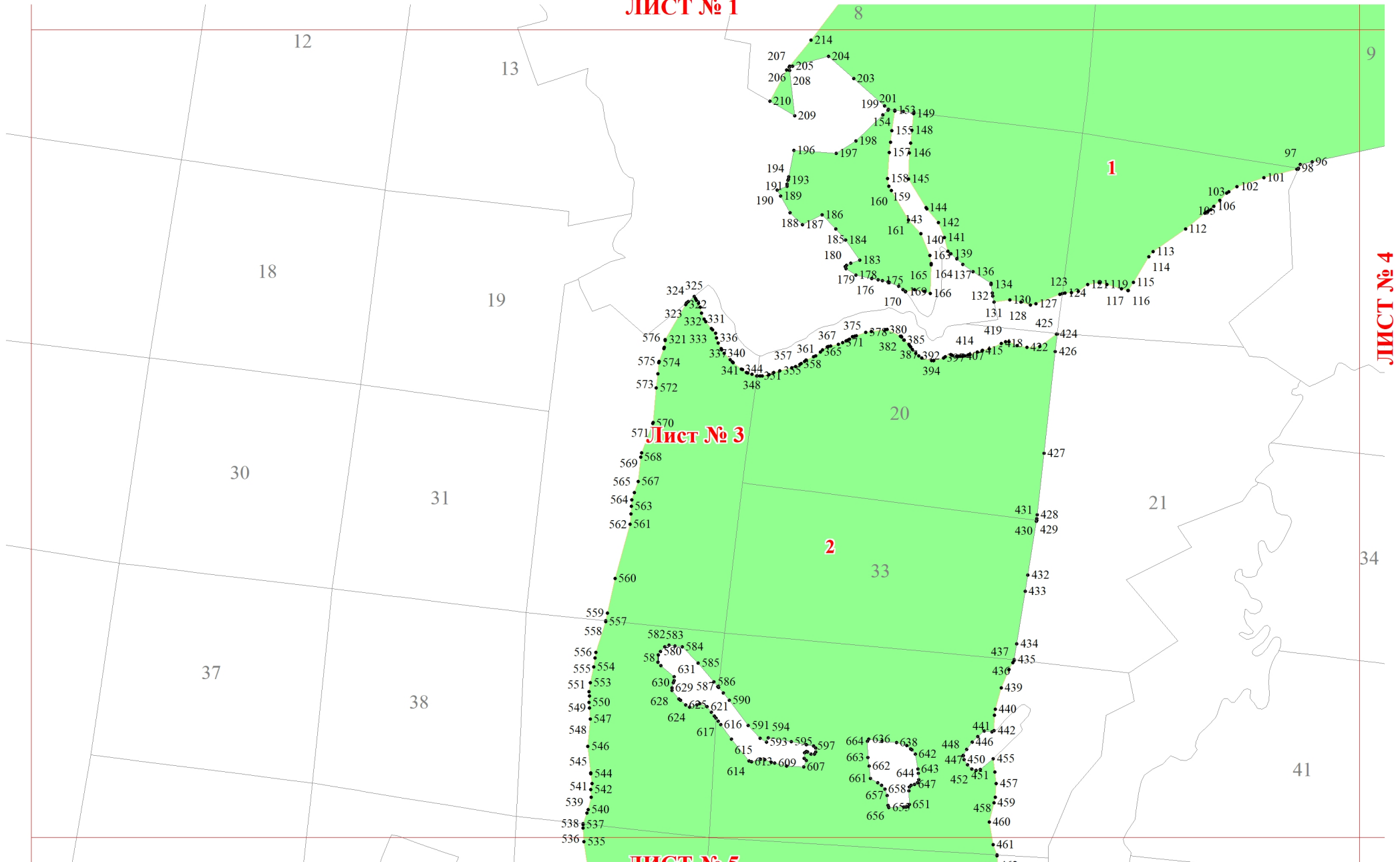


Лист № 2

ЛИСТ № 4

760  
758 759 760

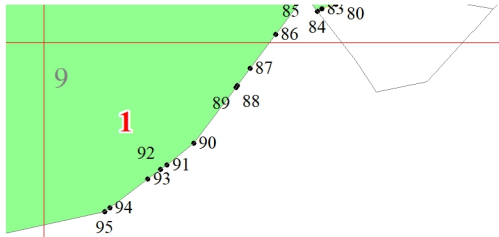
ЛИСТ № 1



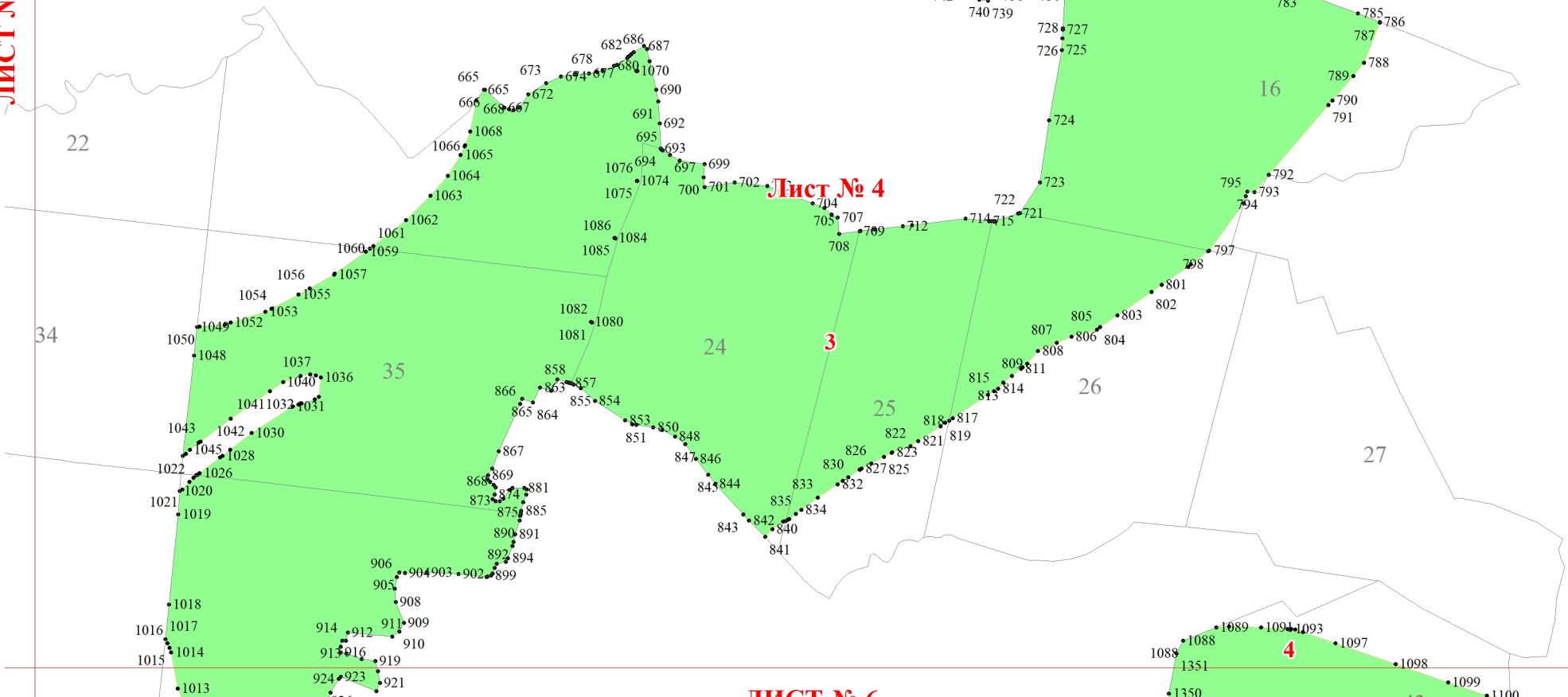
ЛИСТ № 4

ЛИСТ № 5

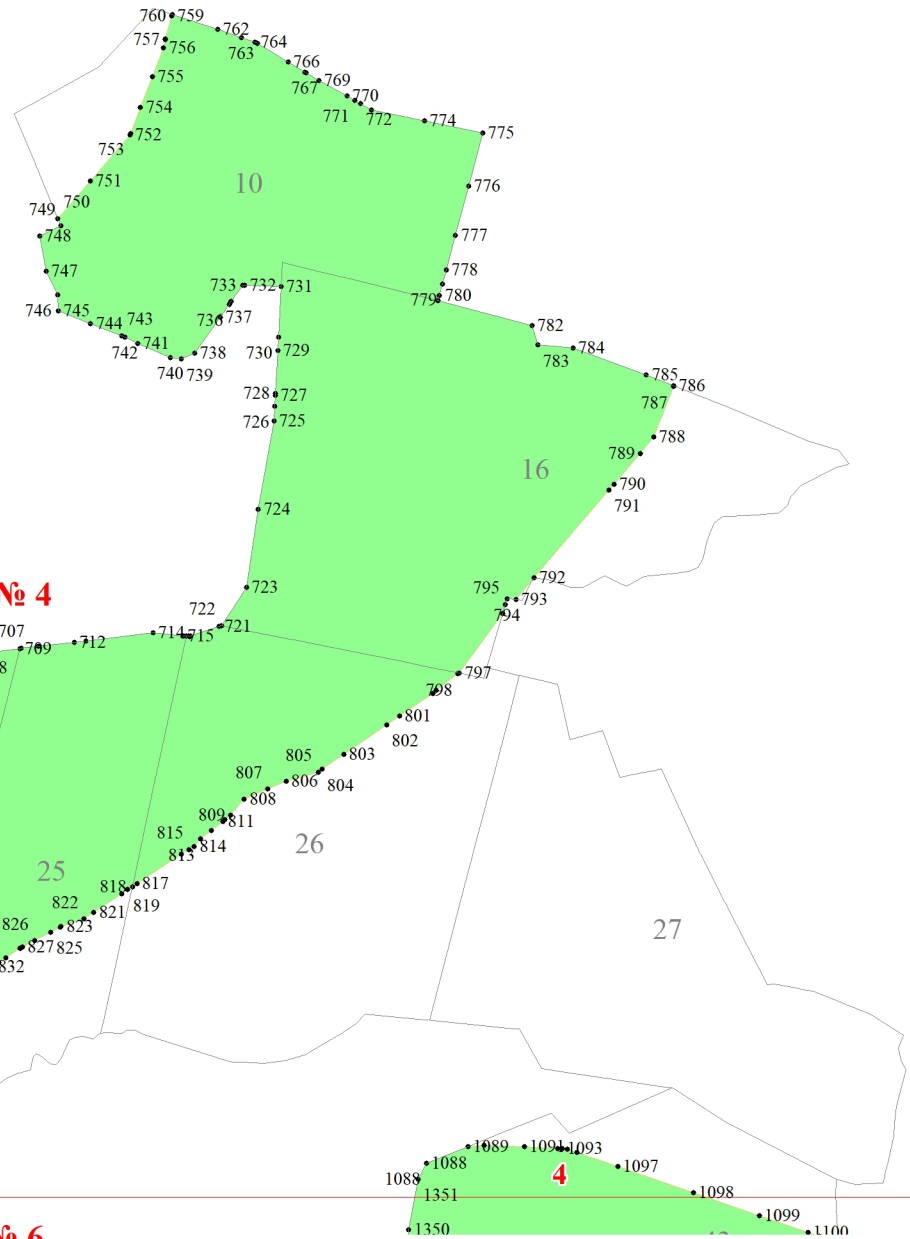
ЛИСТ № 2



ЛИСТ № 3

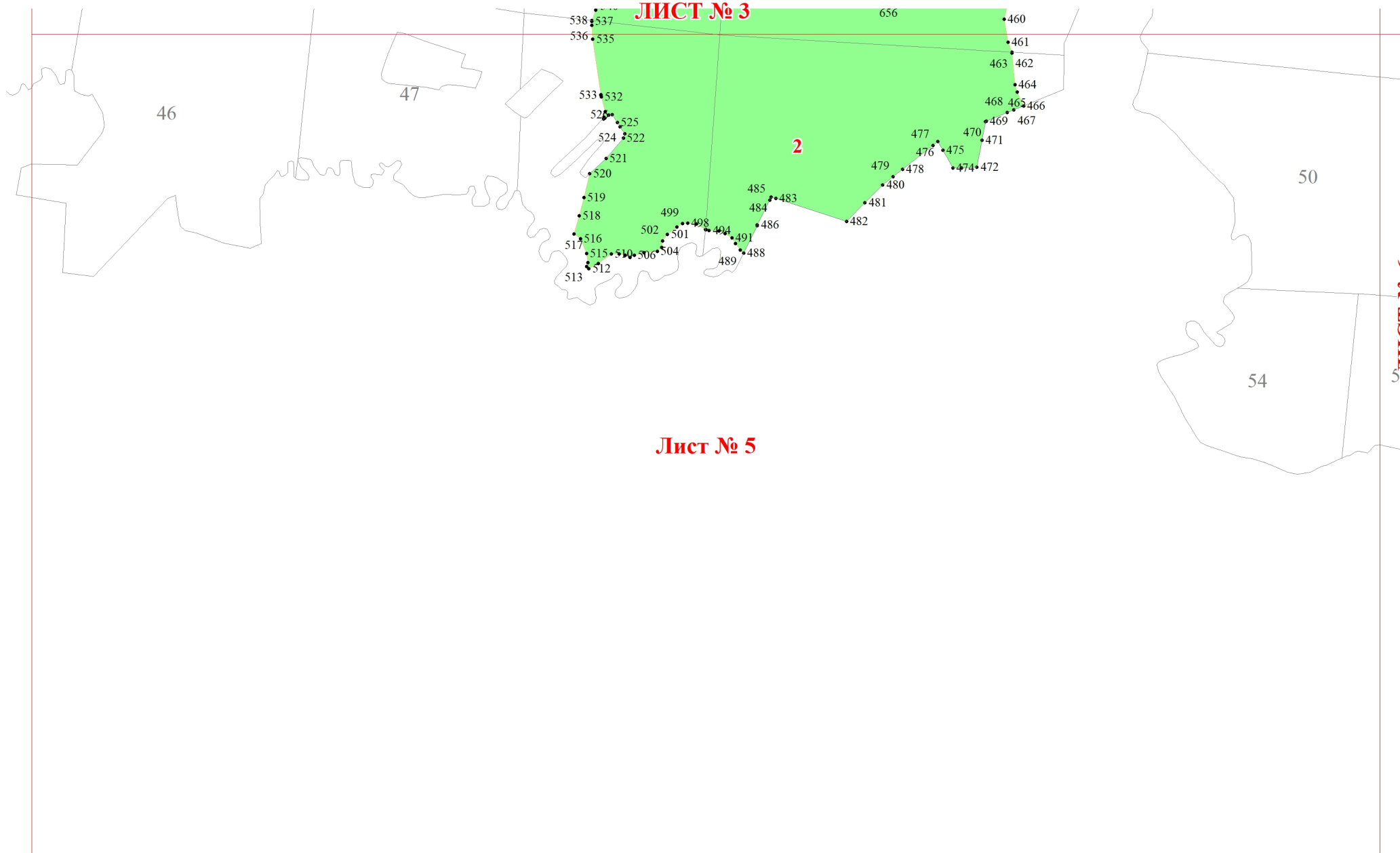


Лист № 4



ЛИСТ № 6

**ЛИСТ № 3**



**2**

46

47

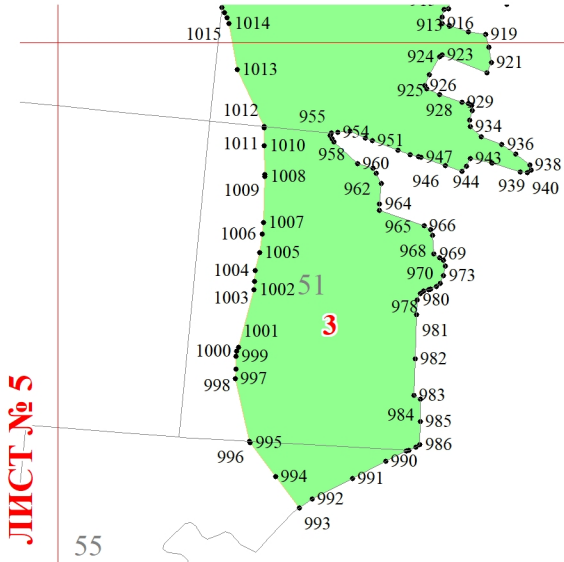
50

54

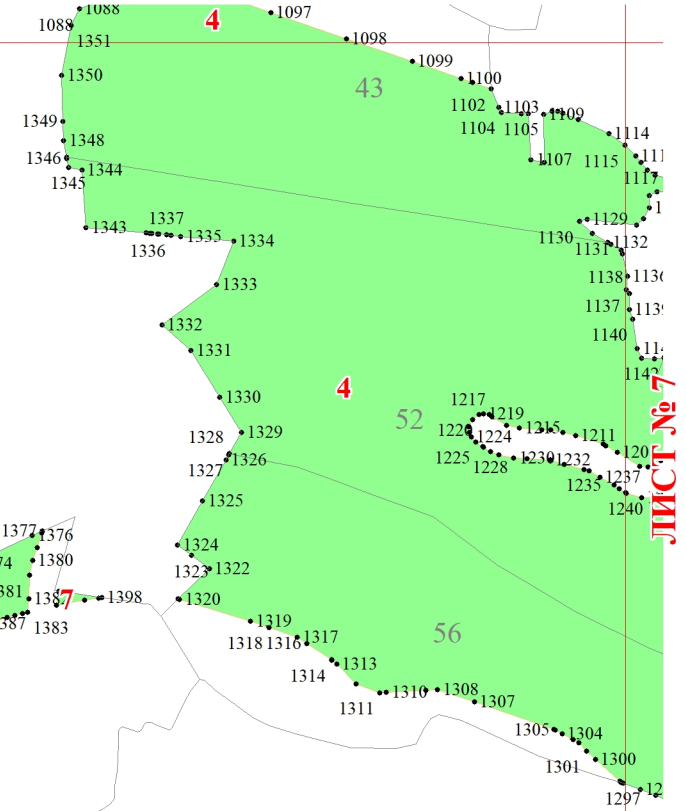
**ЛИСТ № 6**

**Лист № 5**

ЛИСТ № 4



ЛИСТ № 5



ЛИСТ № 7

Лист № 6

