

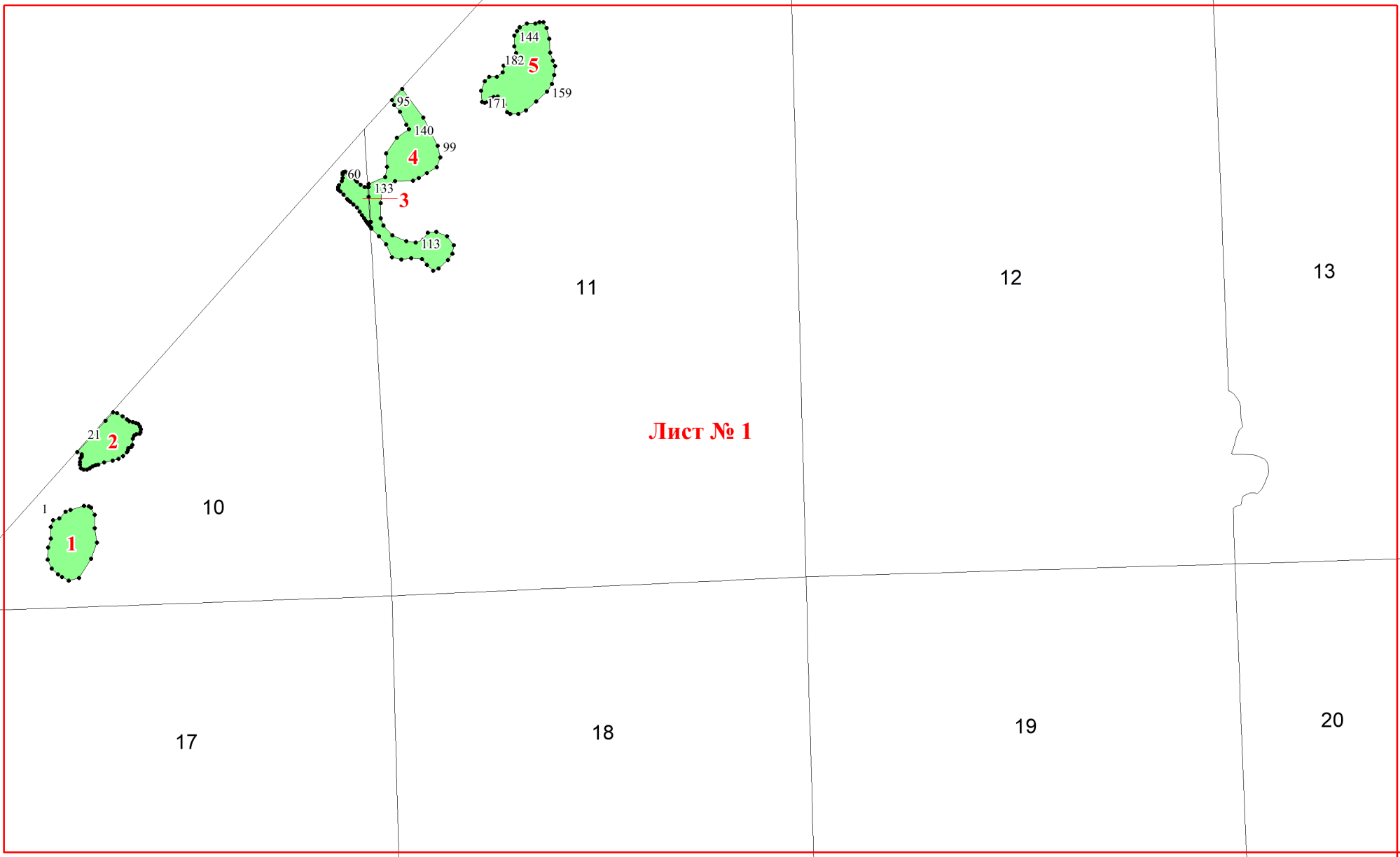
Графическое описание местоположения
границ земель, на которых
располагаются особо защитные участки
лесов «небольшие участки лесов,
расположенные среди безлесных
пространств», на территории
Ундозерского участкового лесничества
Приозерного лесничества Архангельской
области

Приложение № 99 к приказу Рослесхоза
от 24.06.2024 № 497



Используемые условные знаки и обозначения:

- 25 Границы и номера лесных кварталов
- 7 Номера участков
- 10 • Номера характерных точек границ объекта
- Лист №1 Границы и номера листов
- Границы особо защитных участков лесов



Лист № 1

1

21
2

10

17

60
133
95
140
99
171
182
144
159
113

4

3

5

11

18

12

19

13

20

20

21

22

23

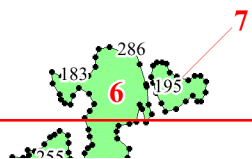
Лист № 2

31

32

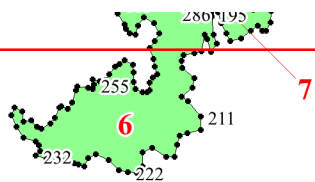
33

34



Лист № 3

Лист № 2



31

32

33

34

Лист № 3

Лист № 4

46

47

48

49

Лист № 3

34

35

36

37

Лист № 4

49

50

51

52

Лист № 5

307 **8**

Лист № 4

37

38

39

40

Лист № 5

52

53

327

54

55

307

8

9



