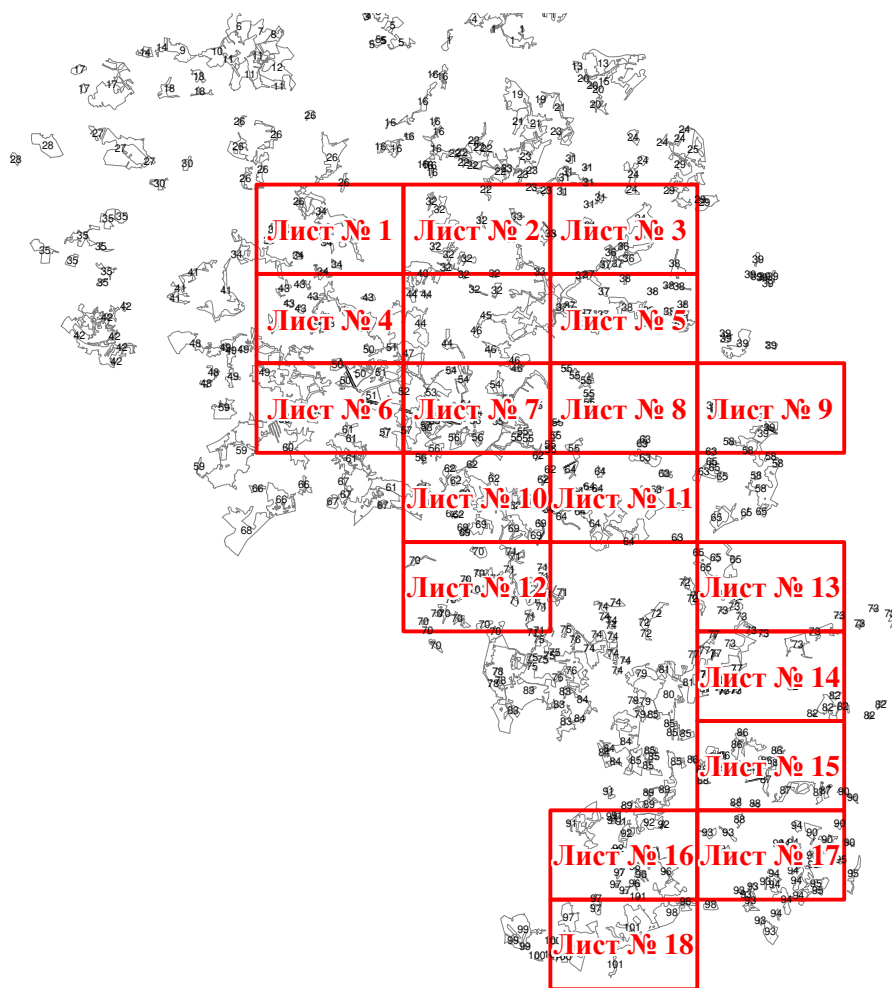
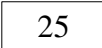






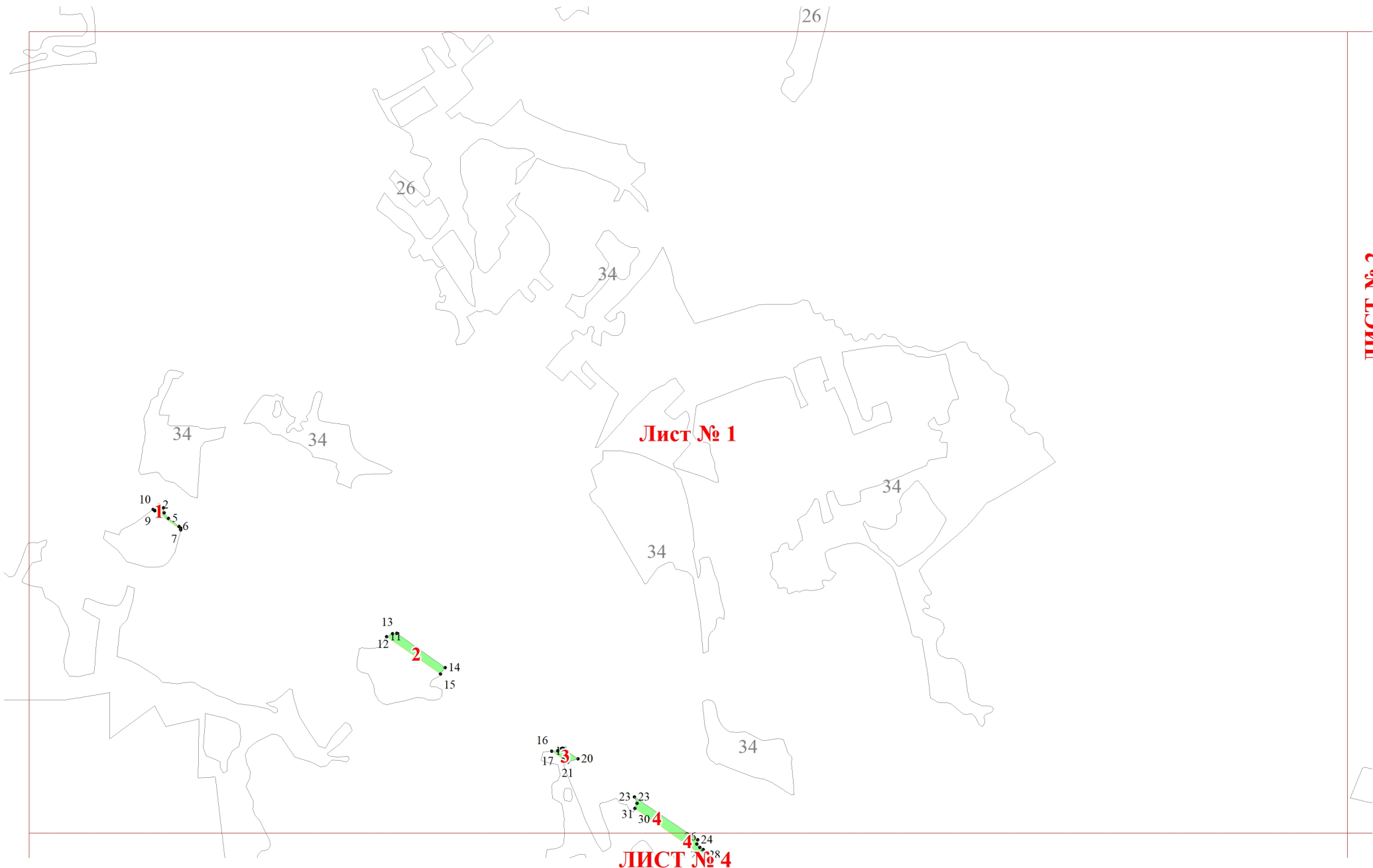
**Графическое описание местоположения границ земель, на которых
располагаются леса, выполняющие функции защиты природных и иных
объектов (леса, расположенные в защитных полосах лесов), на территории
Днепровского участкового лесничества Новодугинского лесничества
Смоленской области**

Приложение № 14 к приказу Рослесхоза
10.06.2024 430



Используемые условные знаки и обозначения:

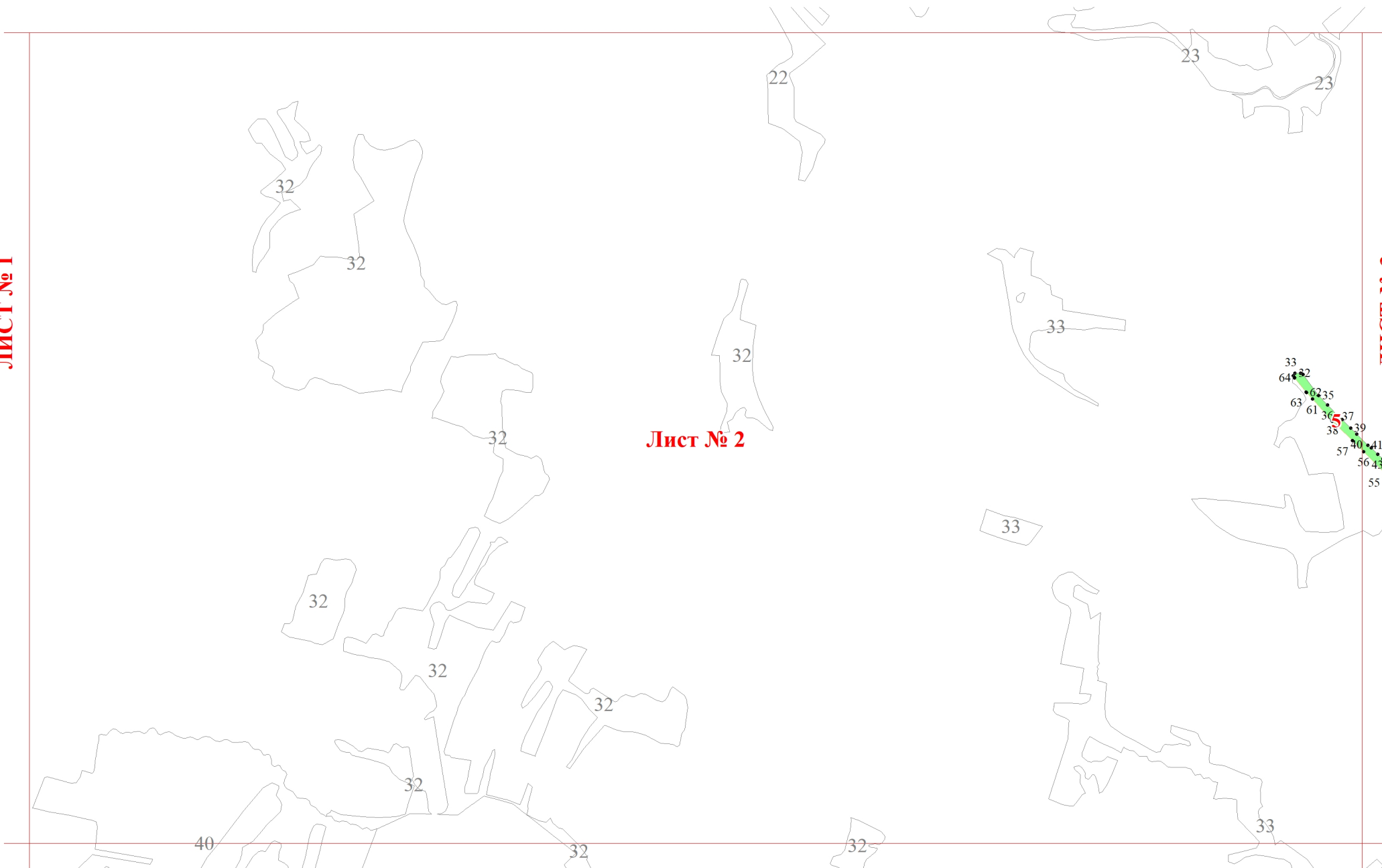
- | | |
|---|---|
|  | Границы и номера лесных кварталов |
|  | Номера участков |
|  | Номера характерных точек границ объекта |
|  | Границы и номера листов |
|  | Границы категорий защитных лесов |



Лист № 1

ЛИСТ № 4

ЛИСТ № 2



ЛИСТ № 2

6
38
40
36
42
31
56
45
47
49
54
50
33



Лист № 3

ЛИСТ № 5

ЛИСТ № 1

50 4
25
4 24
20 28

43

43

43

43

43

43

81 67
68 75
6 76 77

43

Лист № 4

49

43

43

43

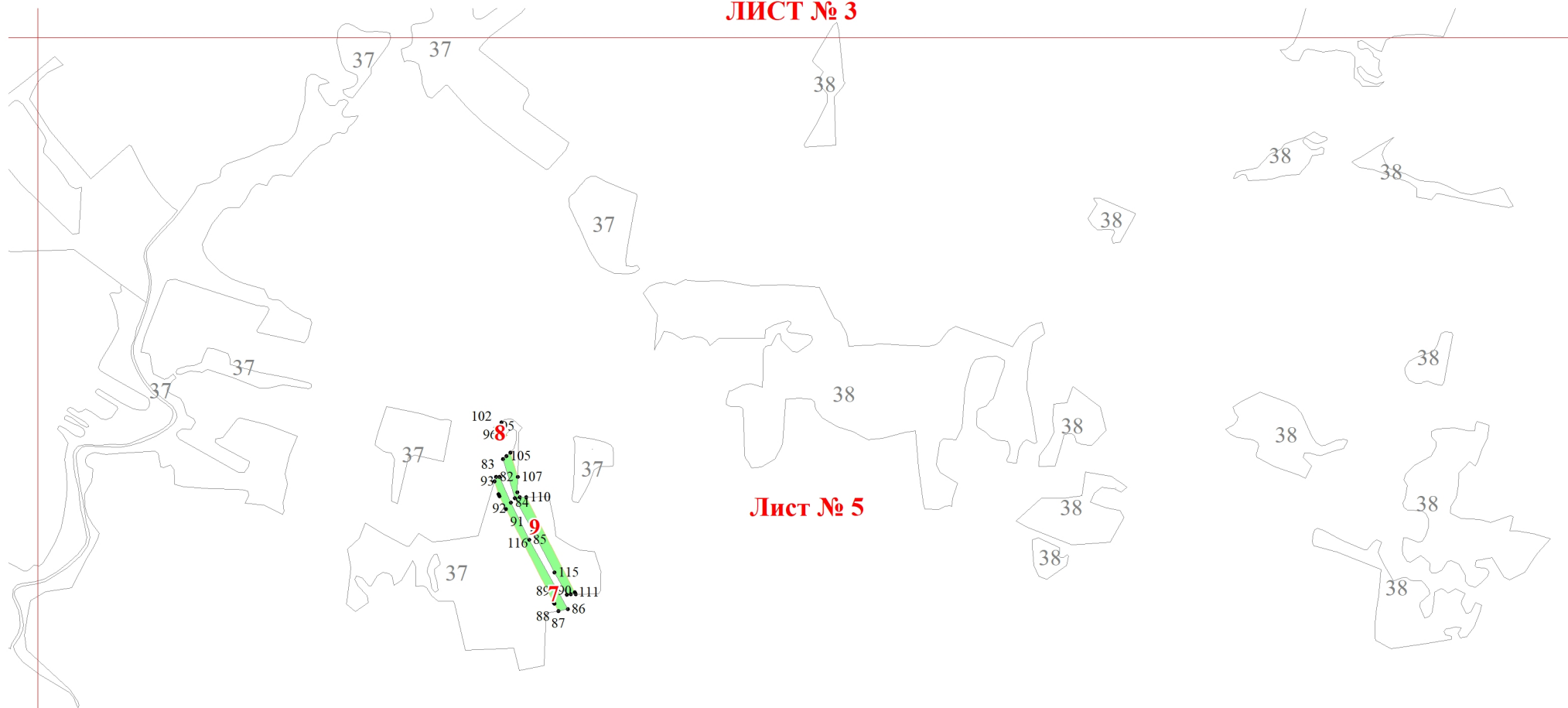
50

51

131 119
120 10 122
128 127
50 126 134
12 10

ЛИСТ № 6

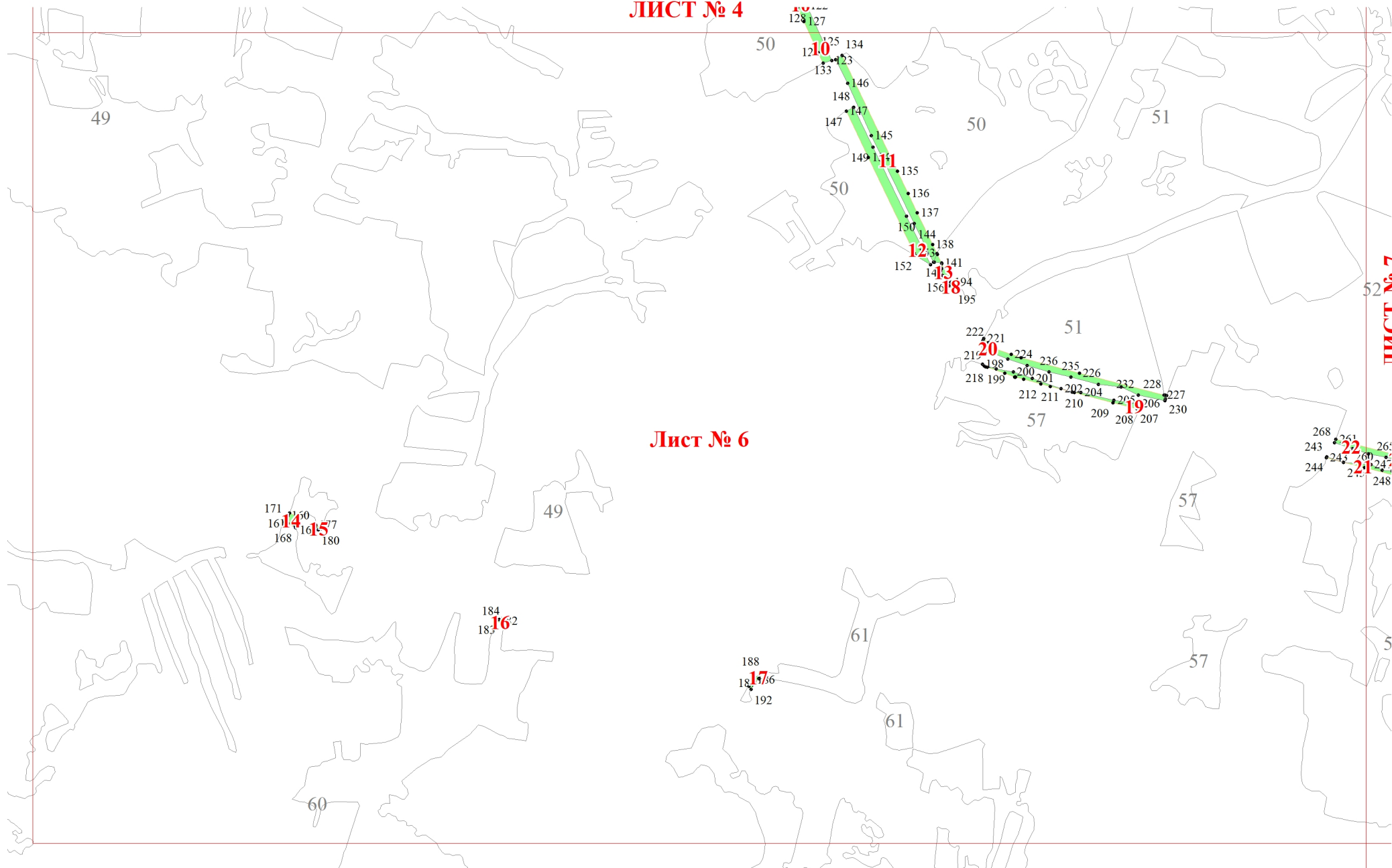
ЛИСТ № 3



Лист № 5

ЛИСТ № 8

ЛИСТ № 4

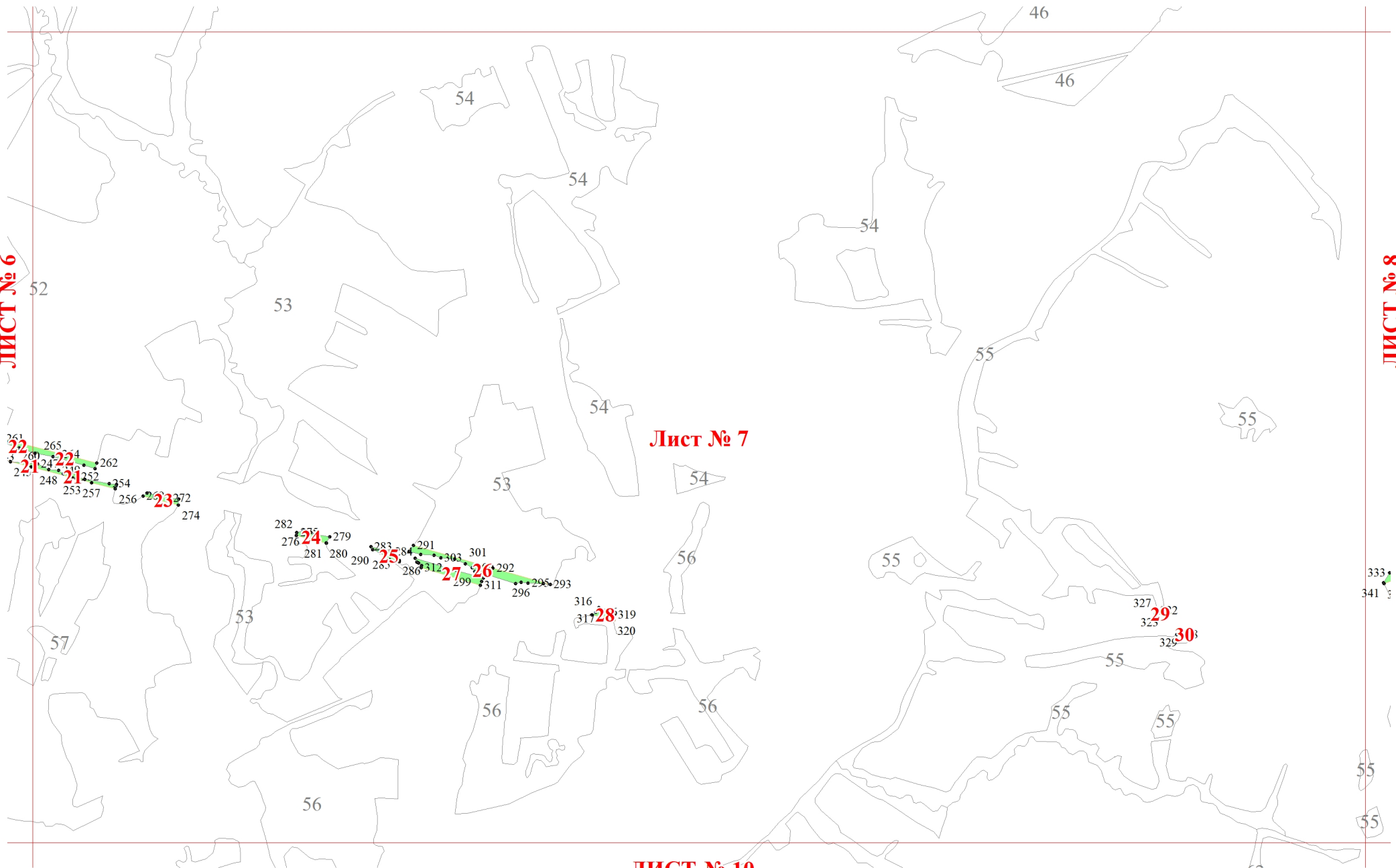


Лист № 6

ЛИСТ № 7

ЛИСТ № 6

ЛИСТ № 8

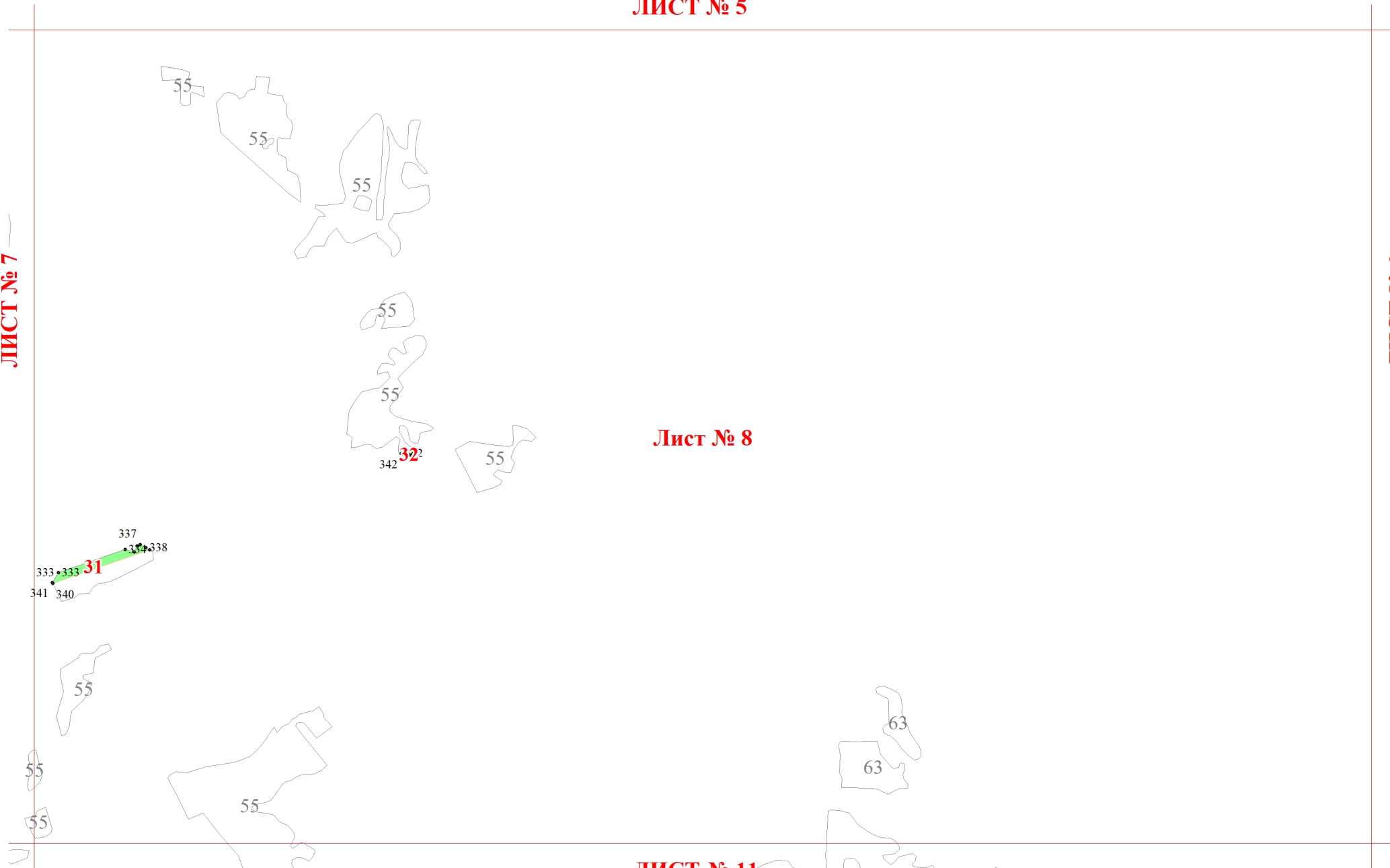


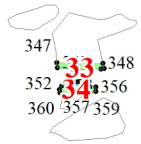
Лист № 7

ЛИСТ № 10

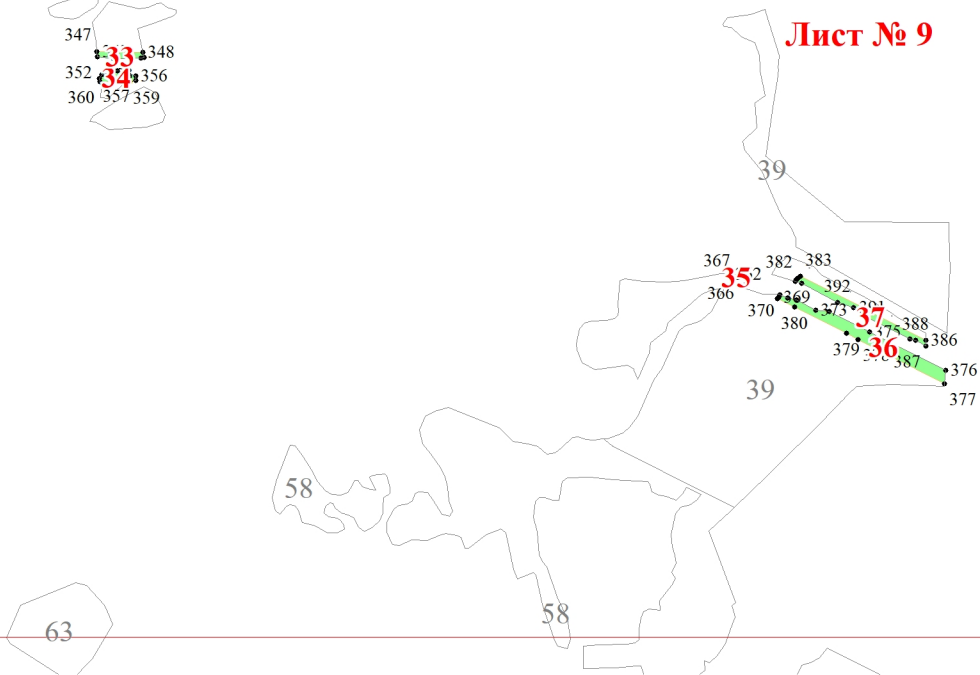
- 261
- 260
- 265
- 264
- 262
- 241
- 242
- 243
- 244
- 248
- 252
- 254
- 253
- 257
- 256
- 272
- 274
- 282
- 276
- 281
- 280
- 290
- 283
- 284
- 291
- 286
- 303
- 301
- 292
- 299
- 311
- 296
- 295
- 293
- 316
- 317
- 319
- 320

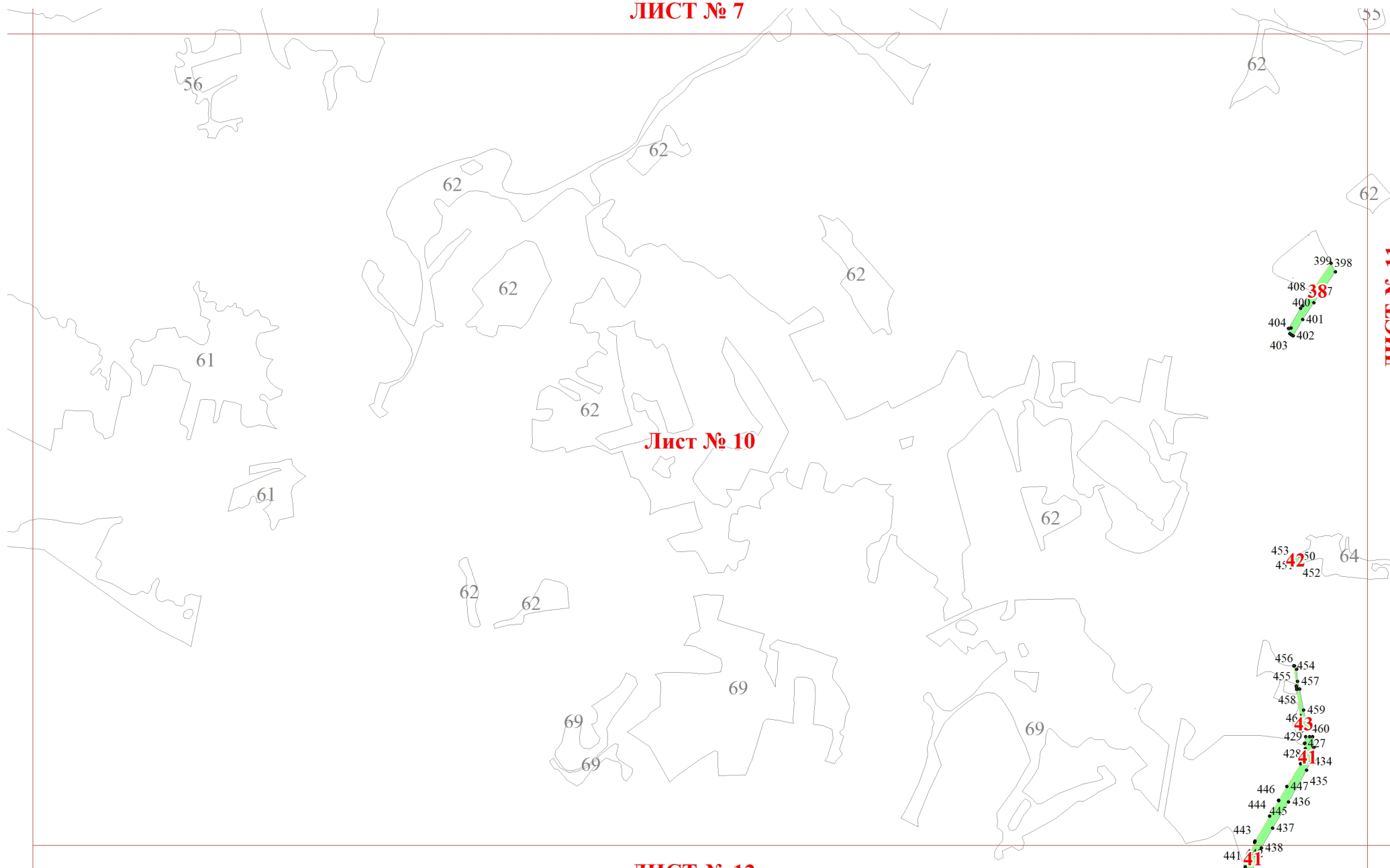
- 333
- 341





Лист № 9





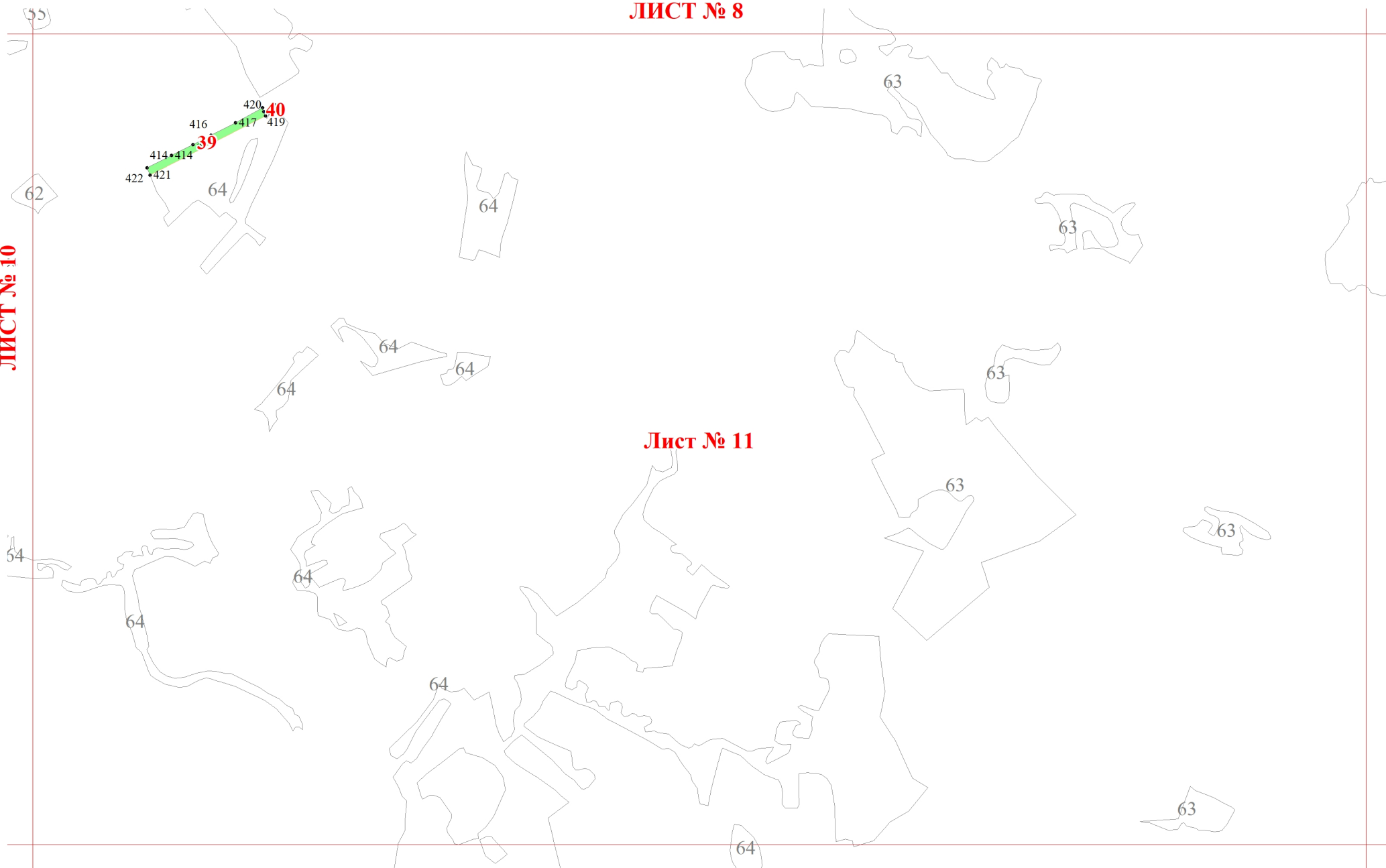
62

ЛИСТ № 11

ЛИСТ № 8

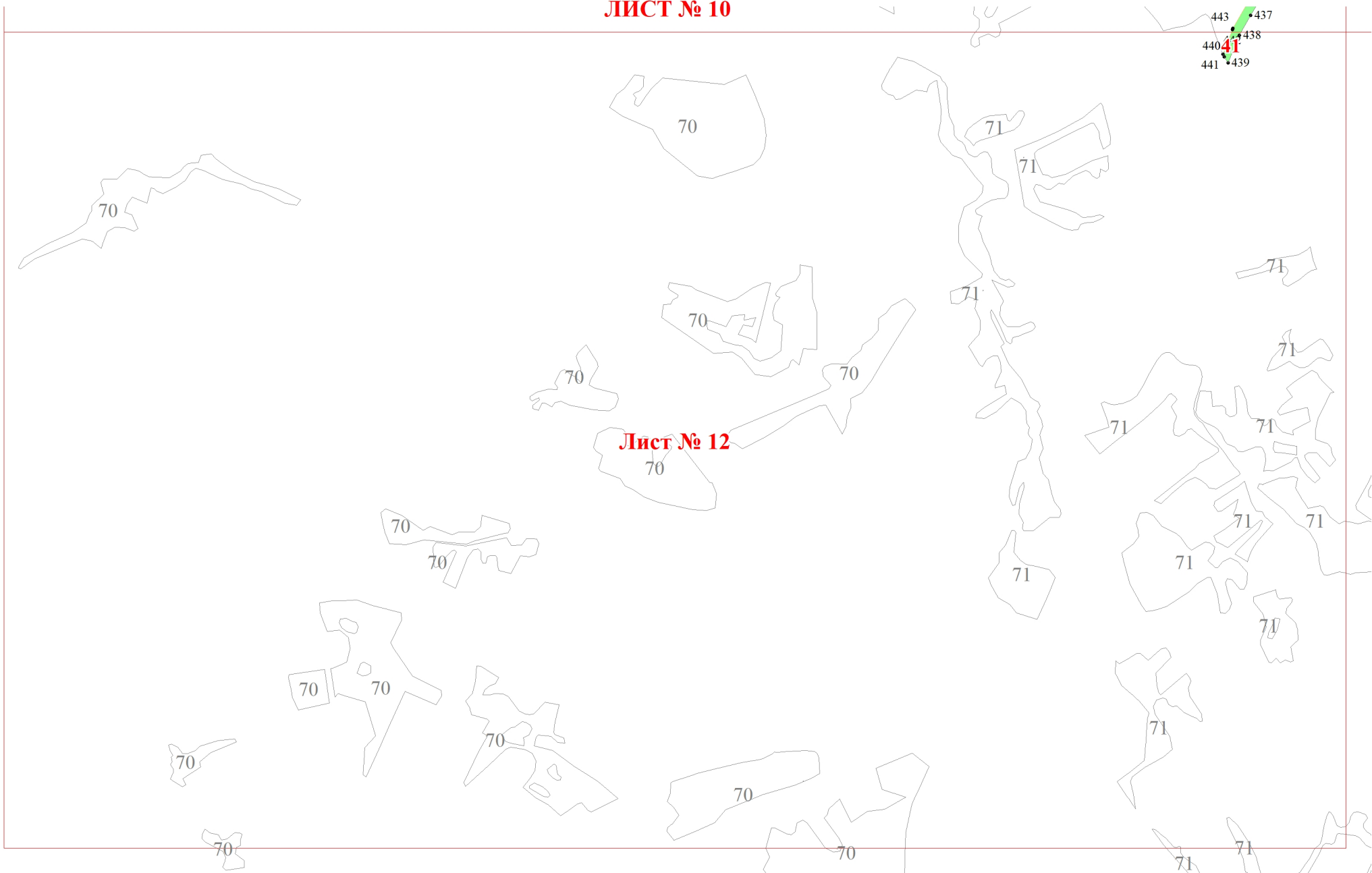
ЛИСТ № 10

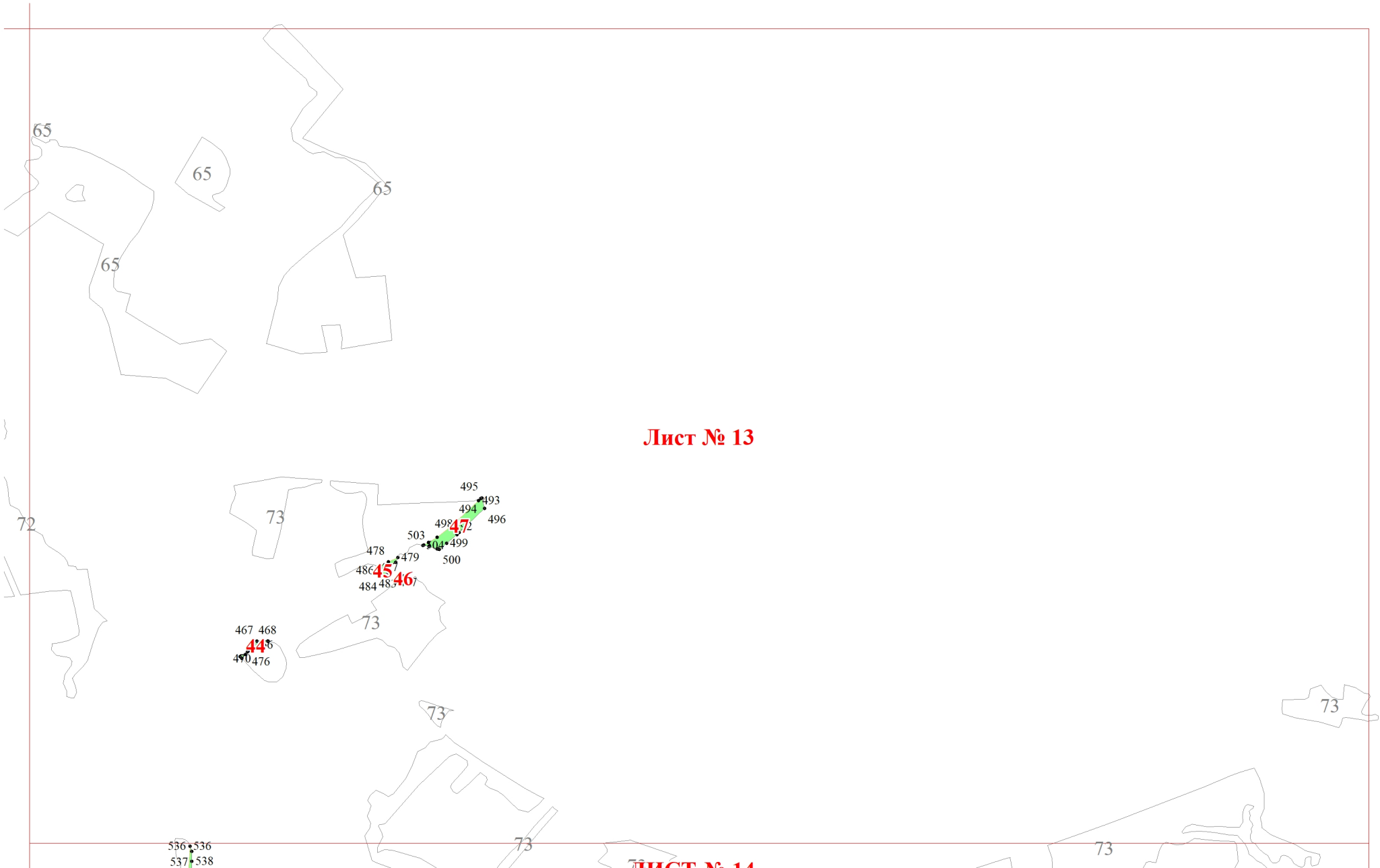
Лист № 11



ЛИСТ № 10

443 437
440 438
41
441 439







Лист № 13

ЛИСТ № 14

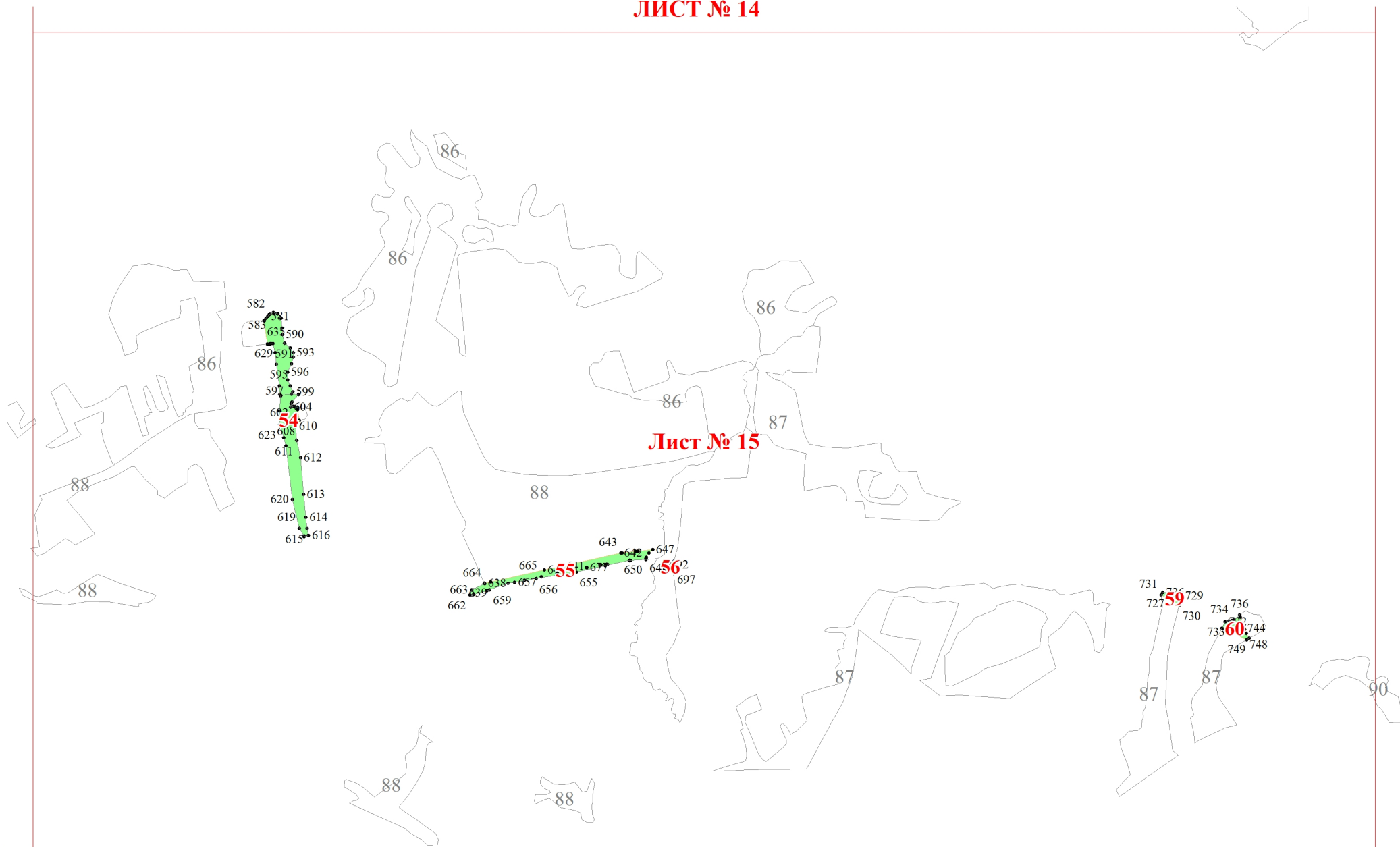
ЛИСТ № 13

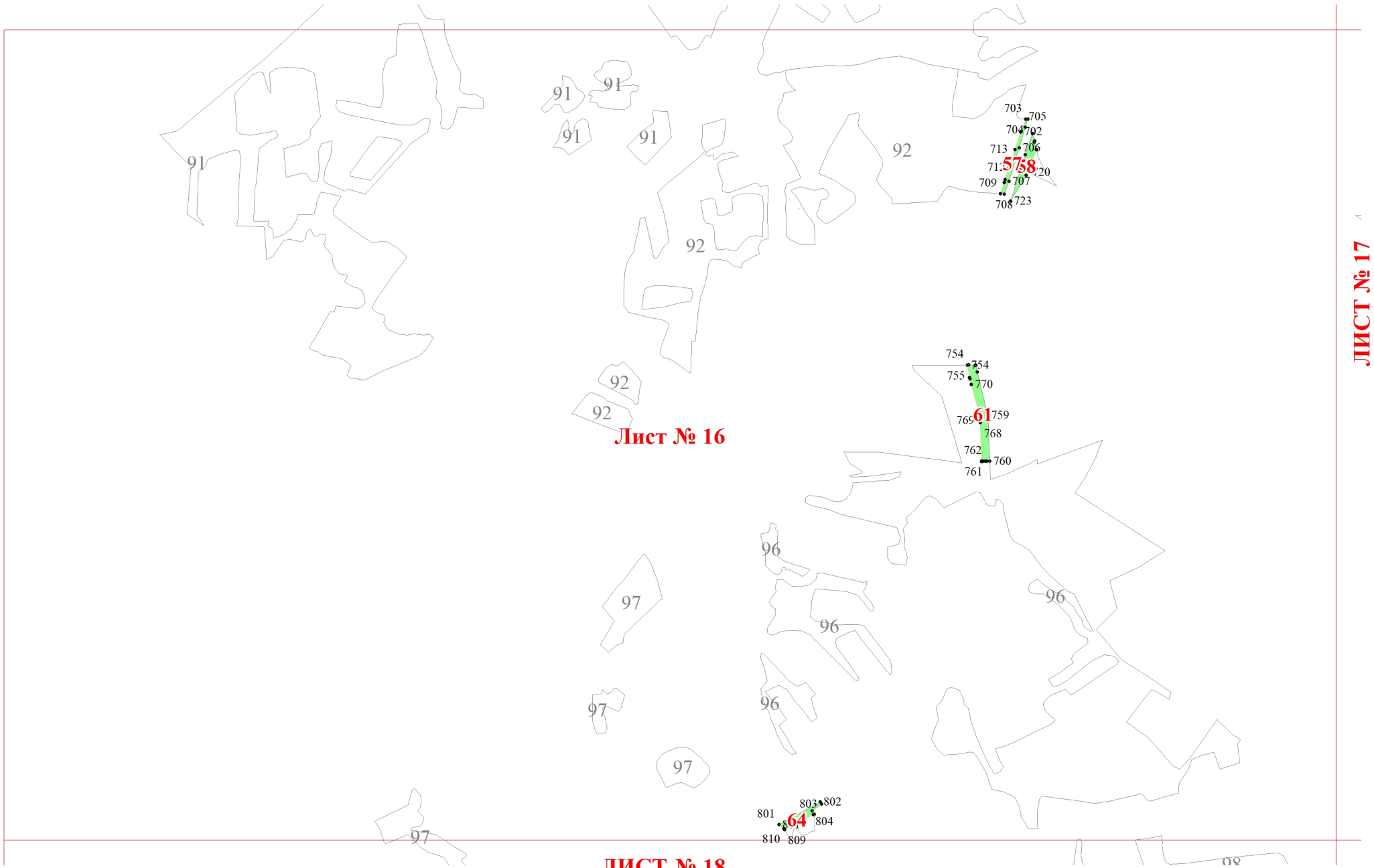


Лист № 14



ЛИСТ № 15

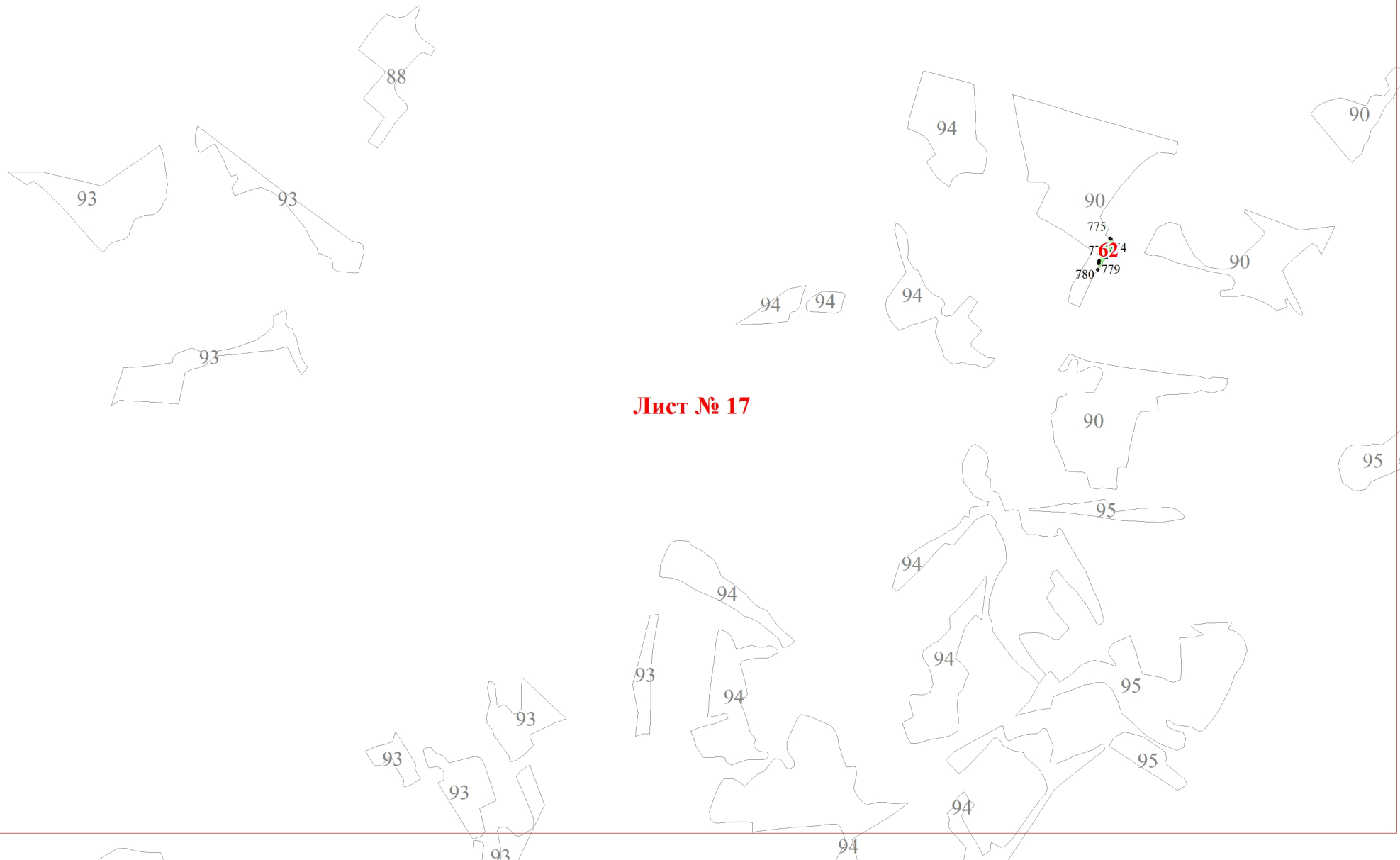




Лист № 16

ЛИСТ № 18

ЛИСТ № 17



ЛИСТ № 16

64 804
810 809

