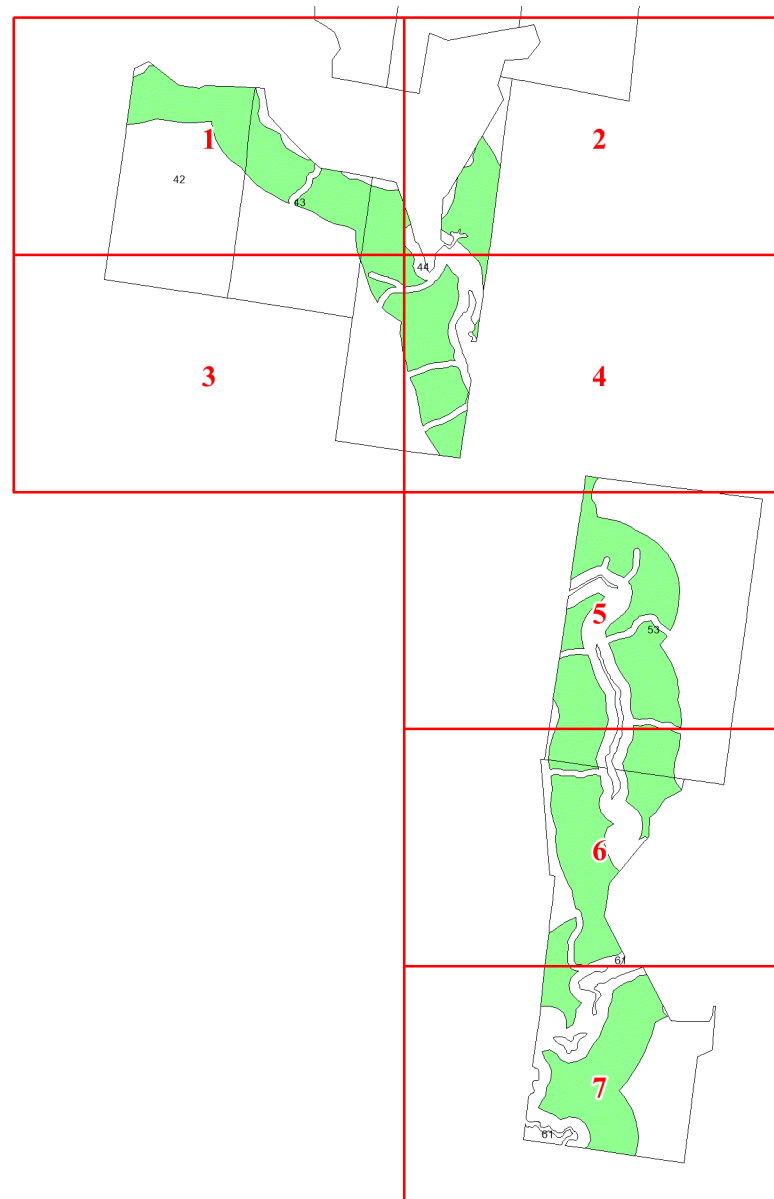


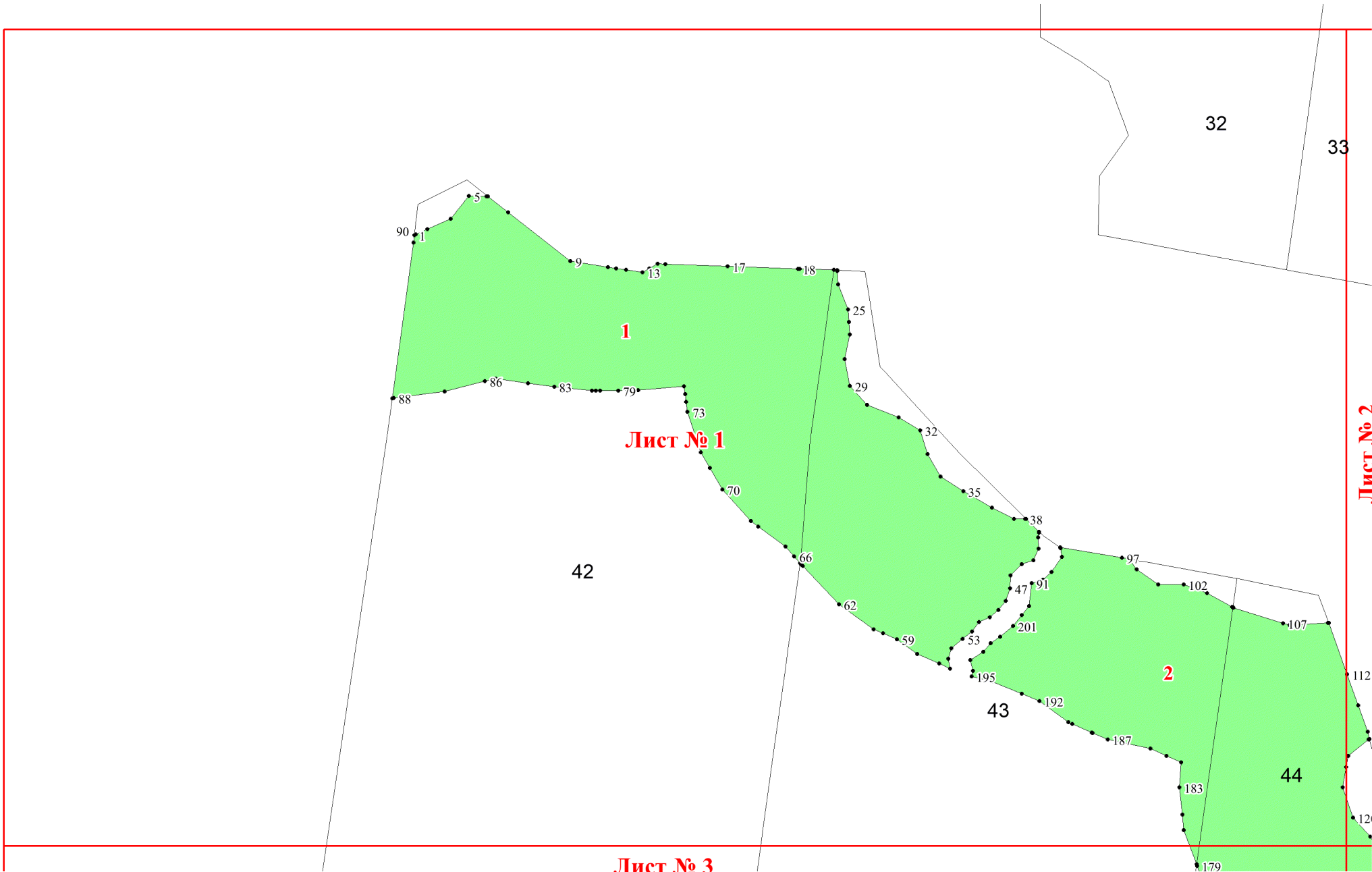
**Графическое описание местоположения
границ земель, на которых
располагаются ценные леса
(нерестоохранные полосы лесов), на
территории Новошинского участкового
лесничества Красноборского
лесничества Архангельской области**

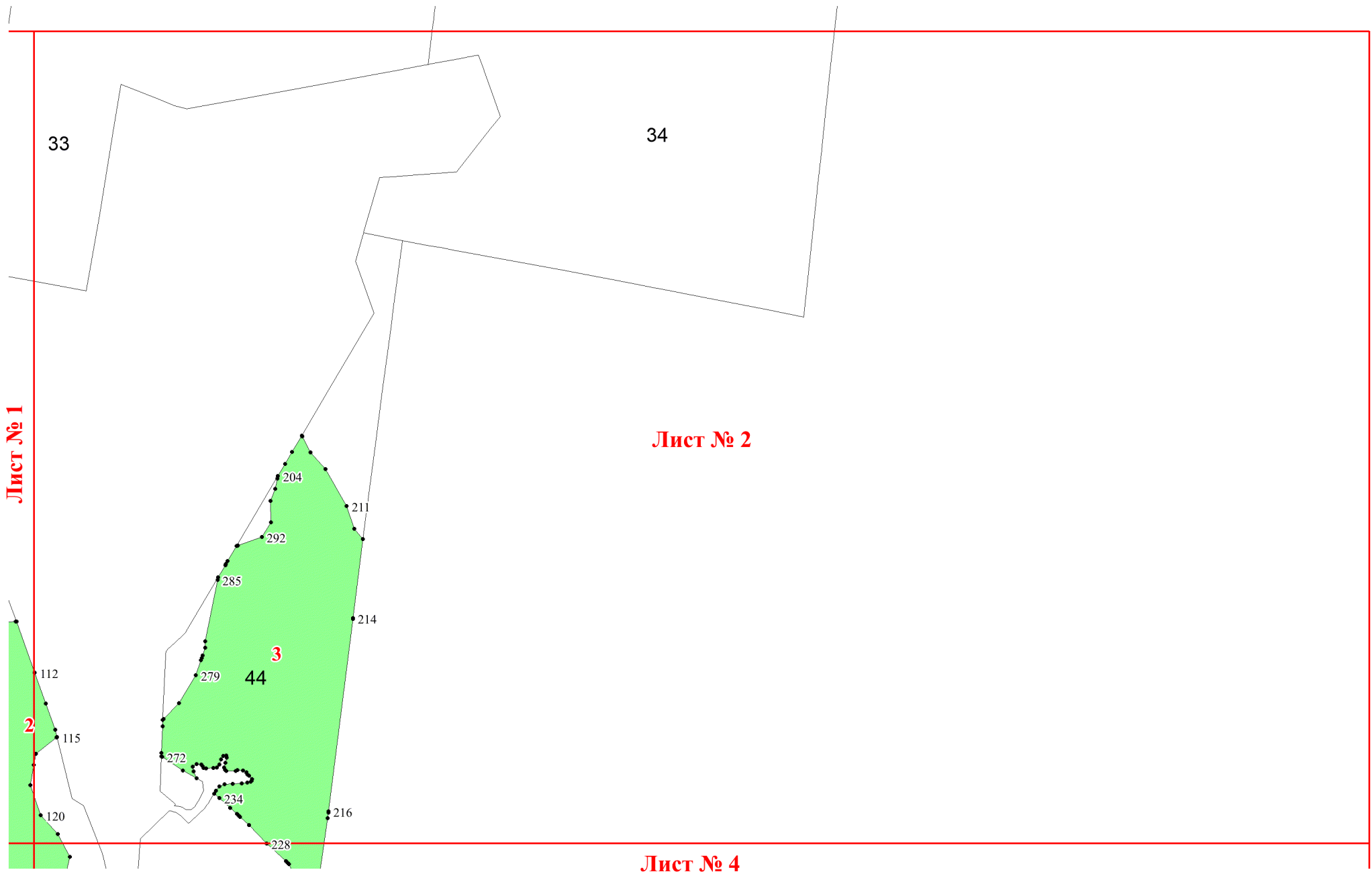
Приложение № 38 к приказу Рослесхоза
от 24.06.2024 № 493



Используемые условные знаки и обозначения:

- 25 Границы и номера лесных кварталов
- 7 Номера участков
- 10 • Номера характерных точек границ объекта
- Лист №1** Границы и номера листов
- Границы категорий защитных лесов





Лист № 1

34

33

Лист № 2

112

2

115

120

272

279

285

292

204

211

214

3

44

234

216

228

Лист № 4

Лист № 1

42

43

2

179

148

177

143

159

13

297

376

173

368

4

366

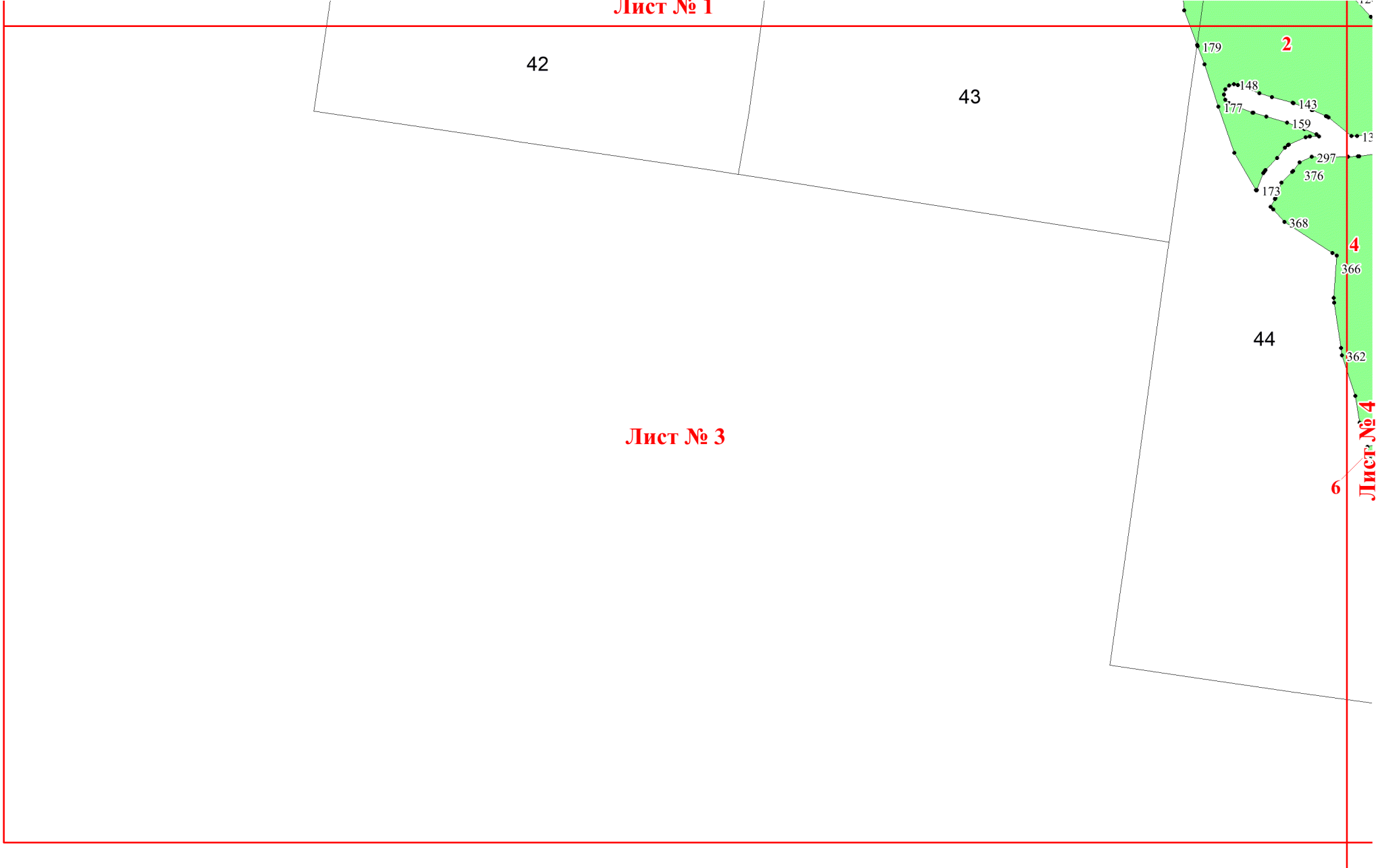
44

362

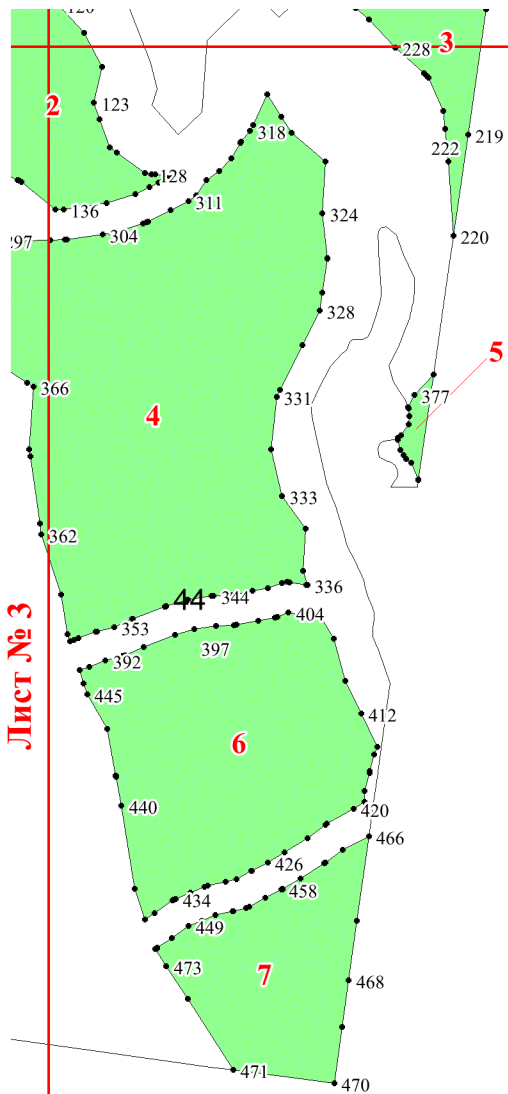
Лист № 3

Лист № 4

6



Лист № 2

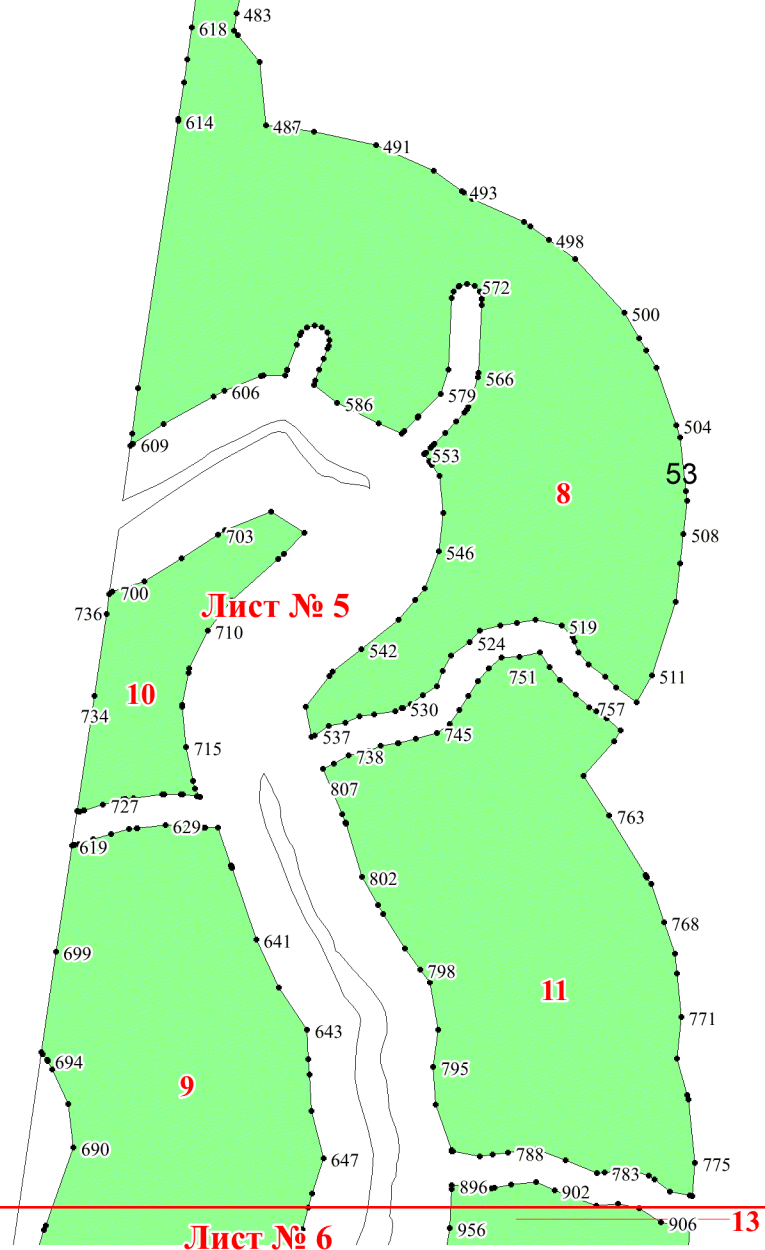


Лист № 3

Лист № 4

Лист № 5

Лист № 4



Лист № 5

Лист № 6

13

