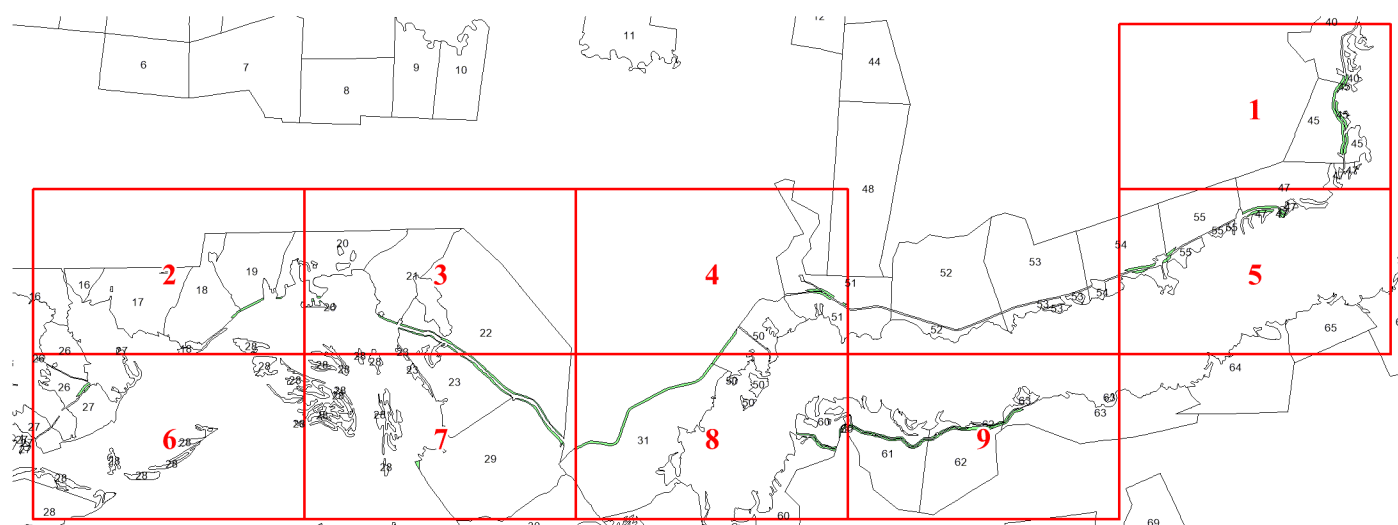


**Графическое описание местоположения
границ земель, на которых
располагаются леса, выполняющие
функции защиты природных и иных
объектов (леса, расположенные в
защитных полосах лесов), на
территории Белослудского участкового
лесничества Красноборского
лесничества Архангельской области**

Приложение № 4 к приказу Рослесхоза
от 24.06.2024 № 493



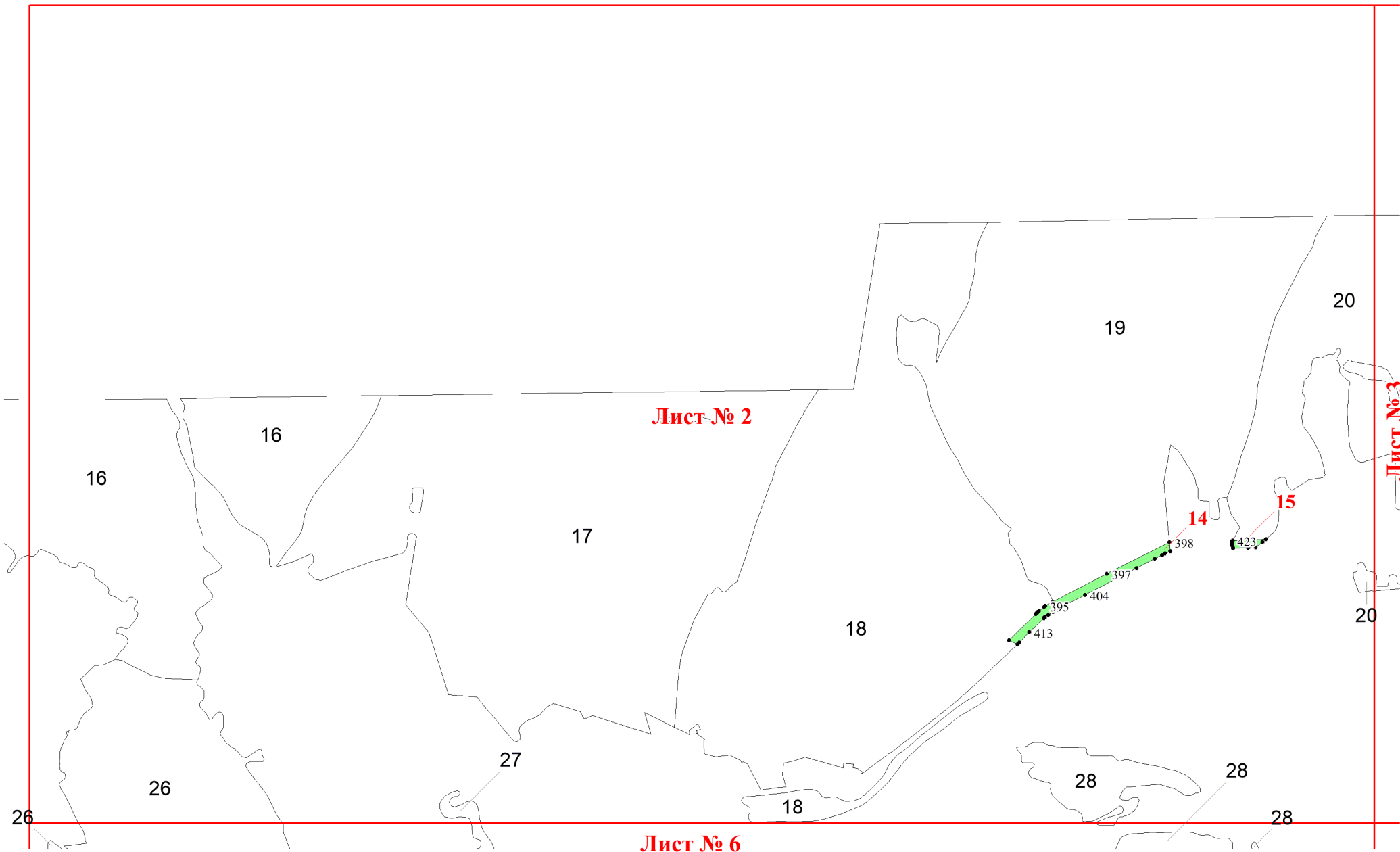
Используемые условные знаки и обозначения:

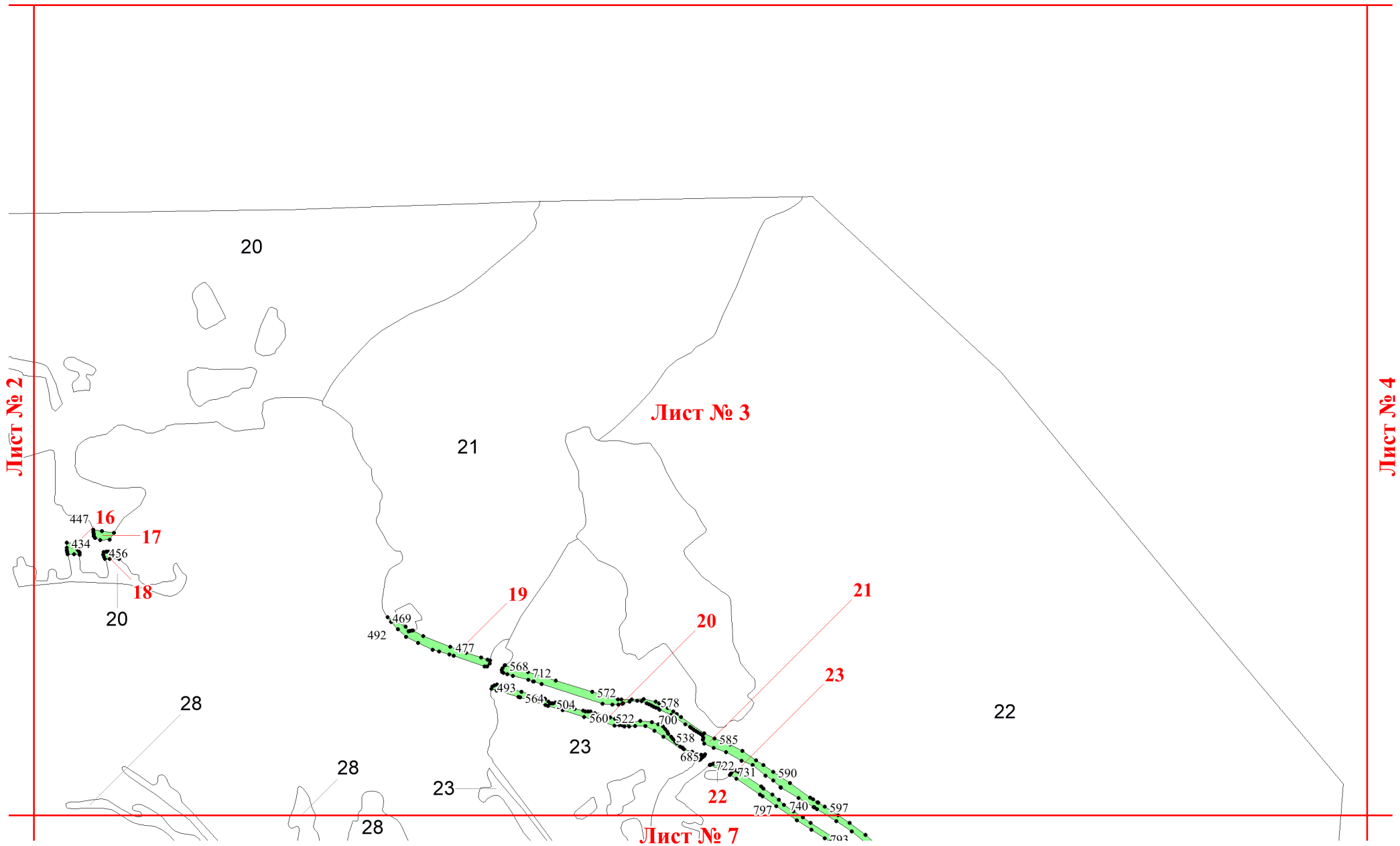
- 25 Границы и номера лесных кварталов
- 7 Номера участков
- 10 ● Номера характерных точек границ объекта
- Лист №1 Границы и номера листов
- Границы категорий защитных лесов



Лист № 1

Лист № 5





Лист № 2

Лист № 4

20

Лист № 3

21

447
434
456
16
17
18

20

492
469
477
568
712
493
564
504
572
578
700
538
585
685
722
731
590
797
740
597
702
19
20
21
23
22

28

28

23

23

Лист № 7

28

22

Лист № 3

Лист № 4

Лист № 8

22

48

51

25

26

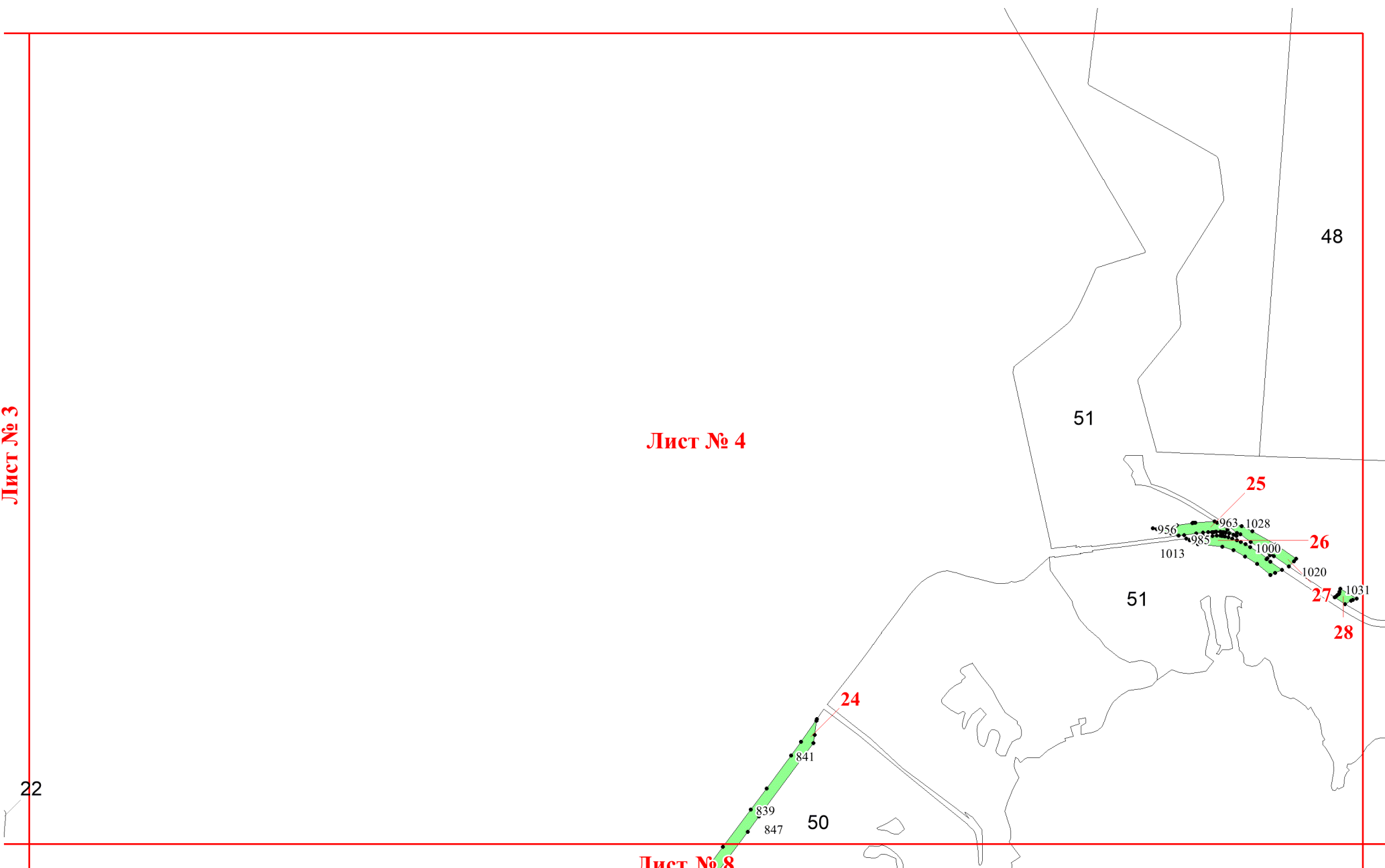
27

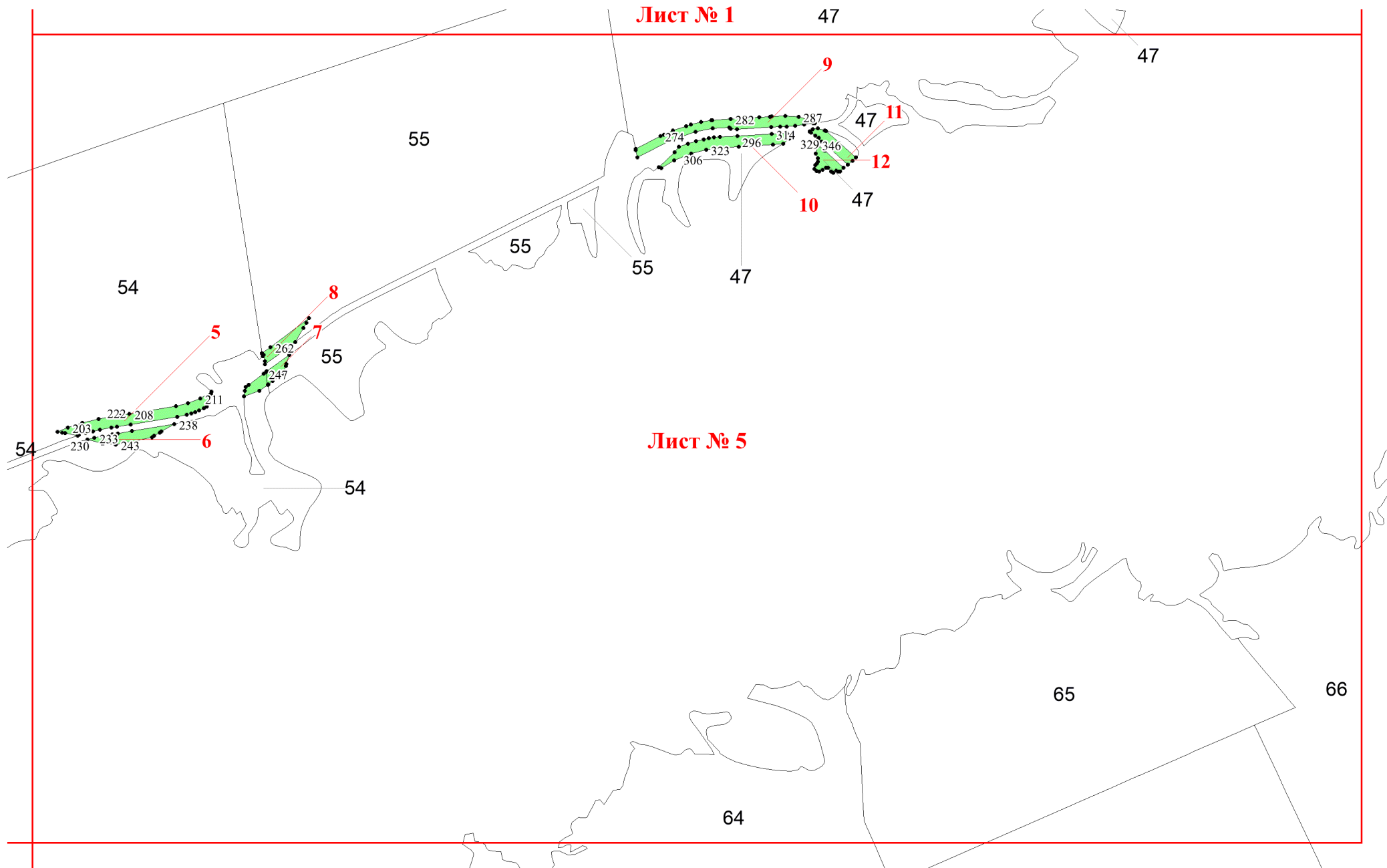
28

51

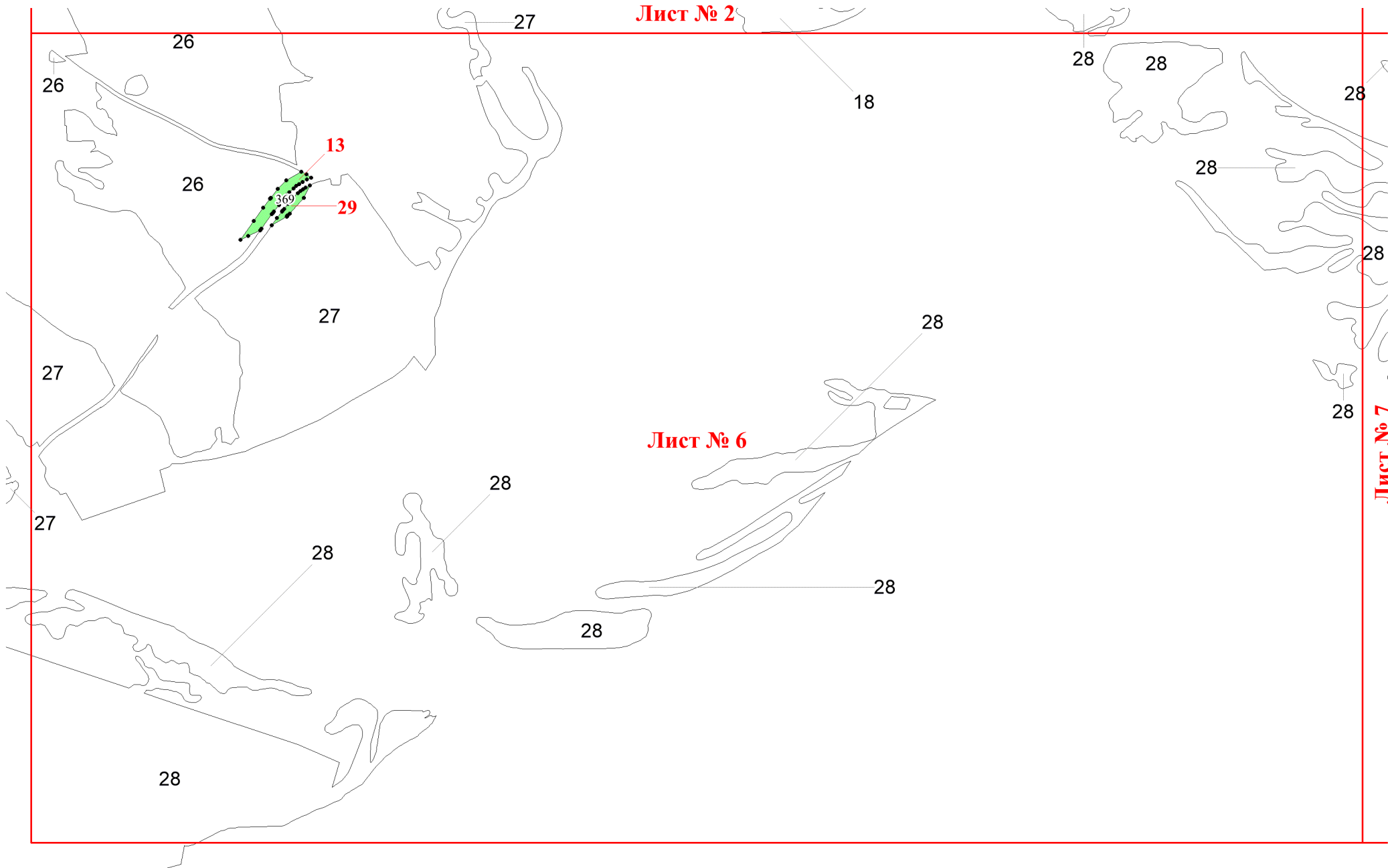
24

50



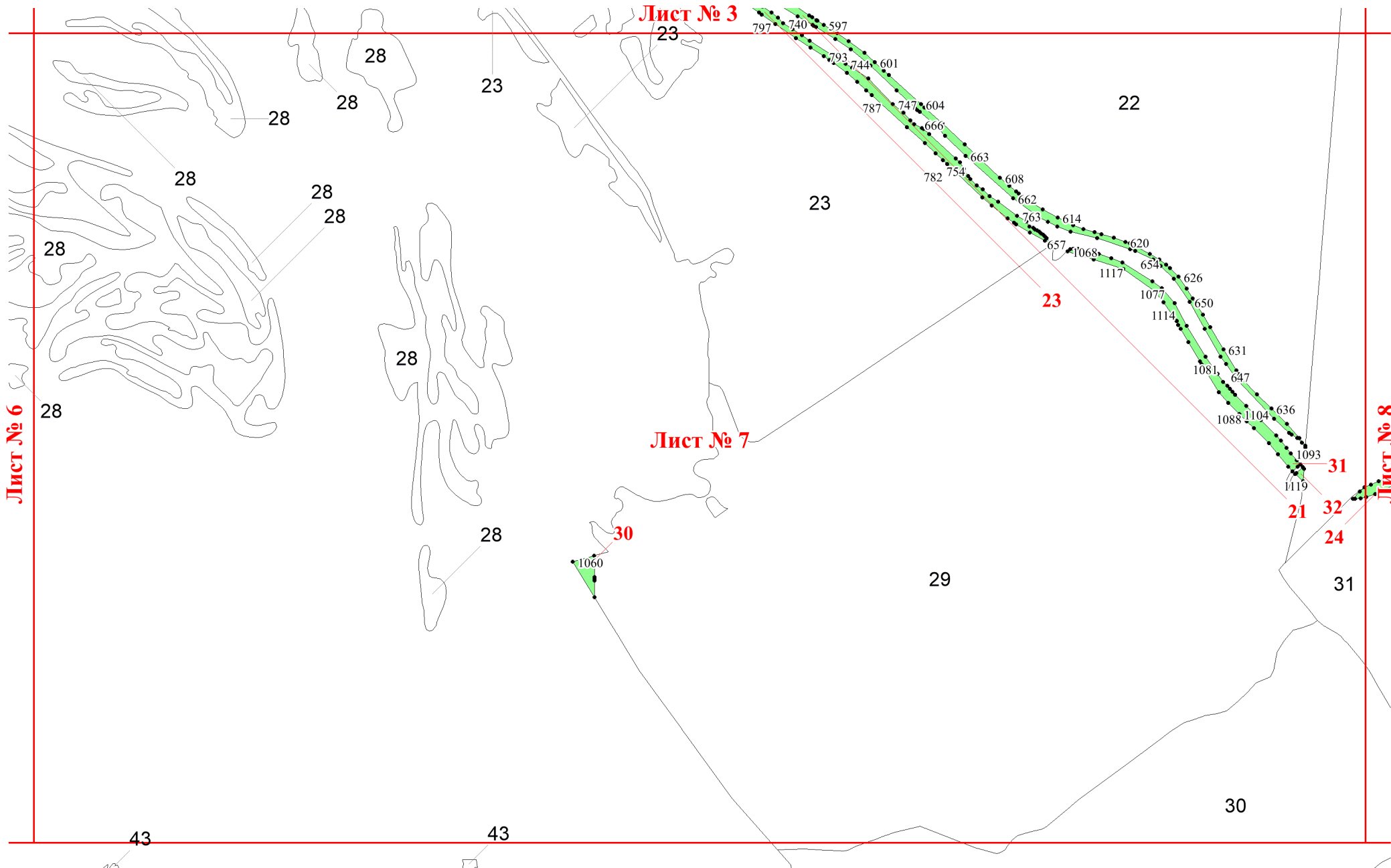


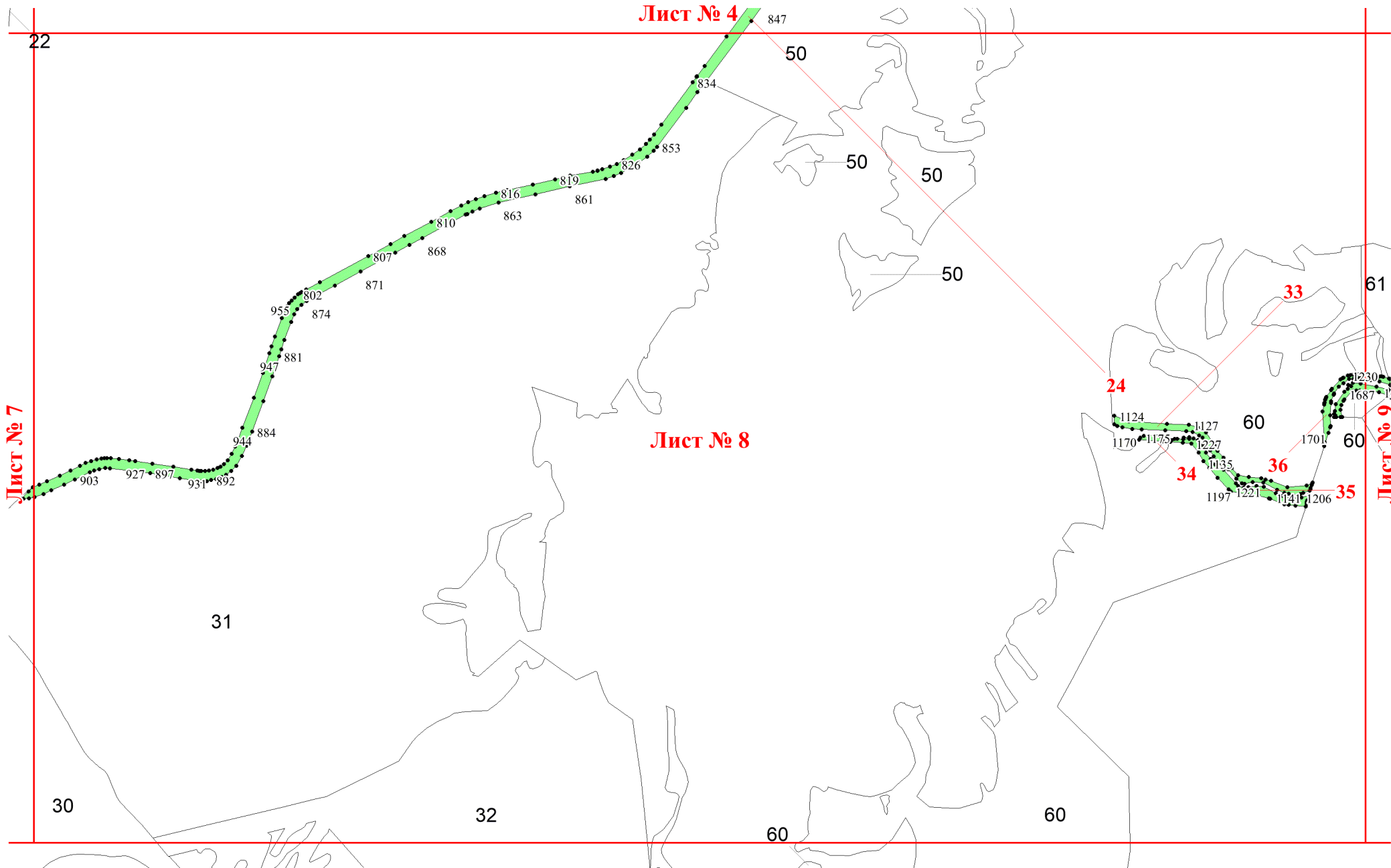
Лист № 2



Лист № 6

Лист № 7





Лист № 4

Лист № 7

Лист № 8

Лист № 9

22

50

50

50

50

33

61

24

60

60

34

36

35

31

30

32

60

60

Handwritten notes in Russian script at the bottom left.

