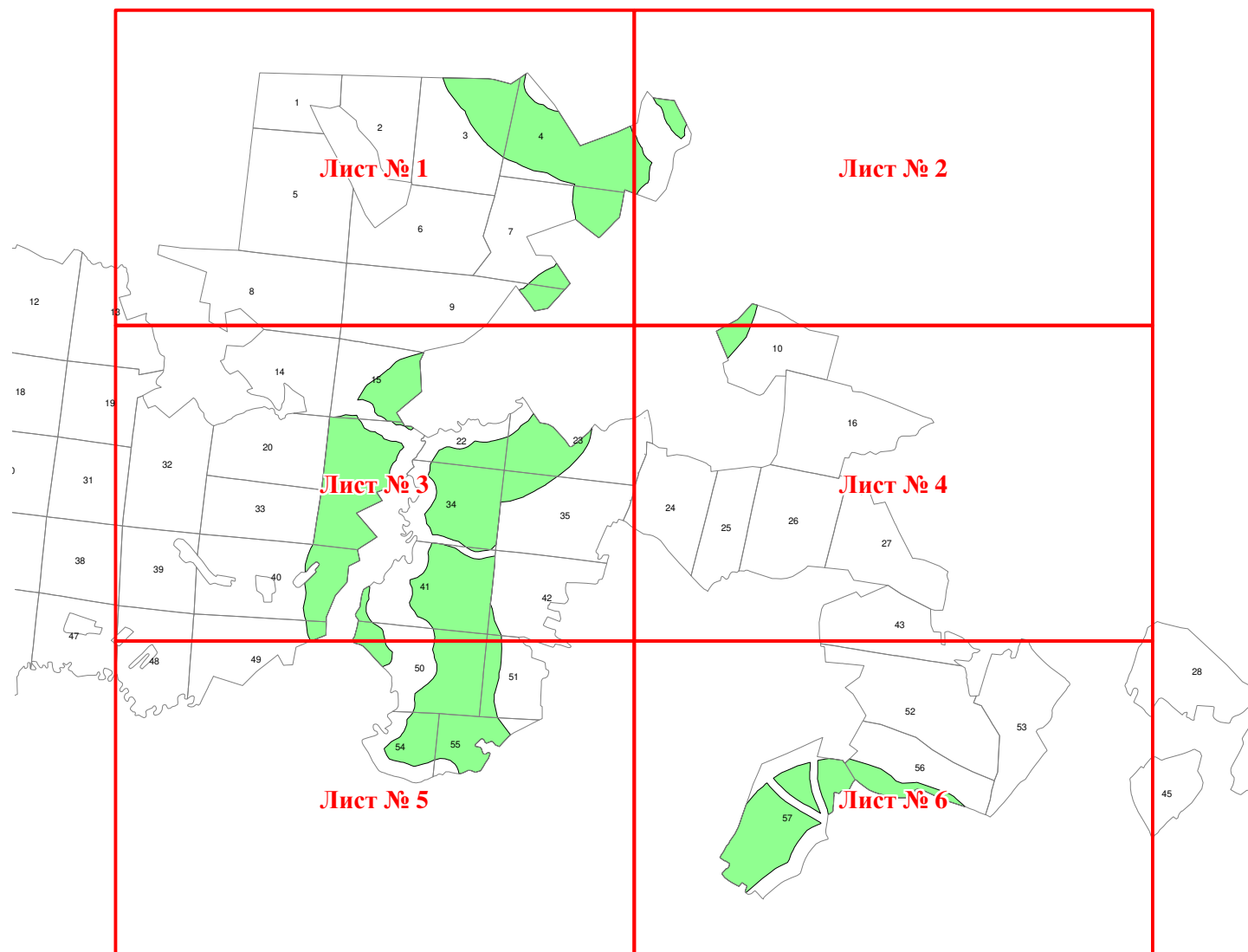


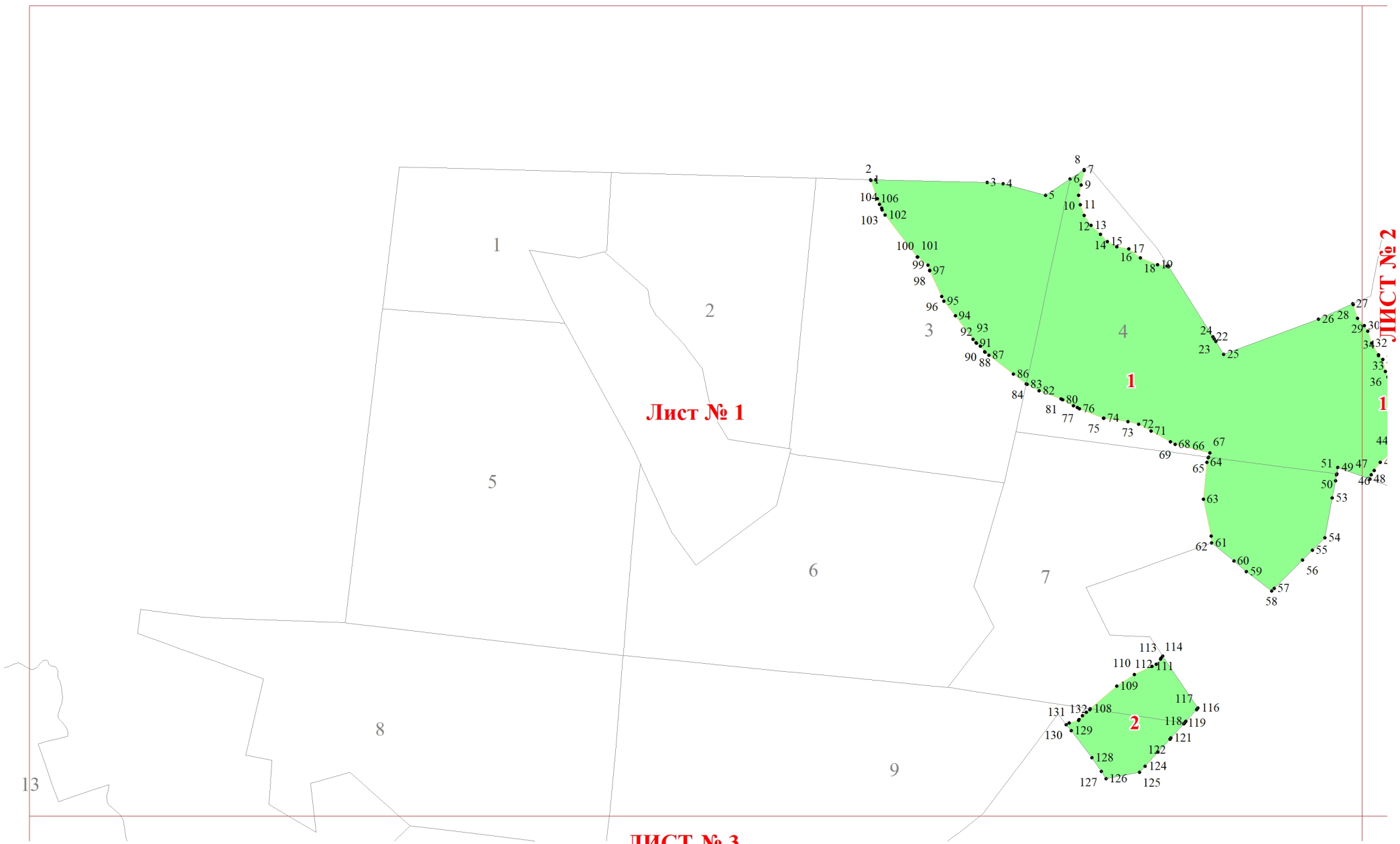
**Графическое описание местоположения границ земель, на которых
располагаются ценные леса (нерестоохранные полосы лесов), на
территории Большевского участкового лесничества Новодугинского
лесничества Смоленской области**

Приложение № 4 к приказу Рослесхоза
10.06.2024 430



Используемые условные знаки и обозначения:

- 25 Границы и номера лесных кварталов
- 7 Номера участков
- 10 ● Номера характерных точек границ объекта
- Лист № 1 Границы и номера листов
- Границы категорий защитных лесов



Лист № 1

Лист № 2

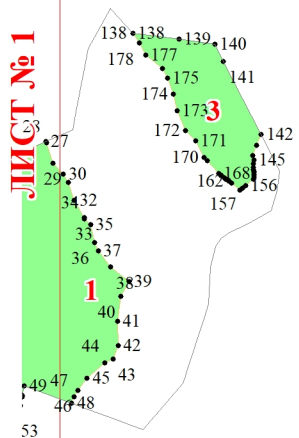
Лист № 3

13

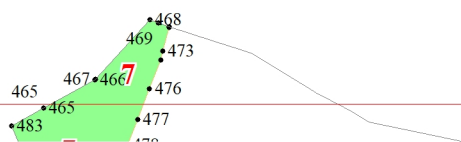
1

2

ЛИСТ № 1

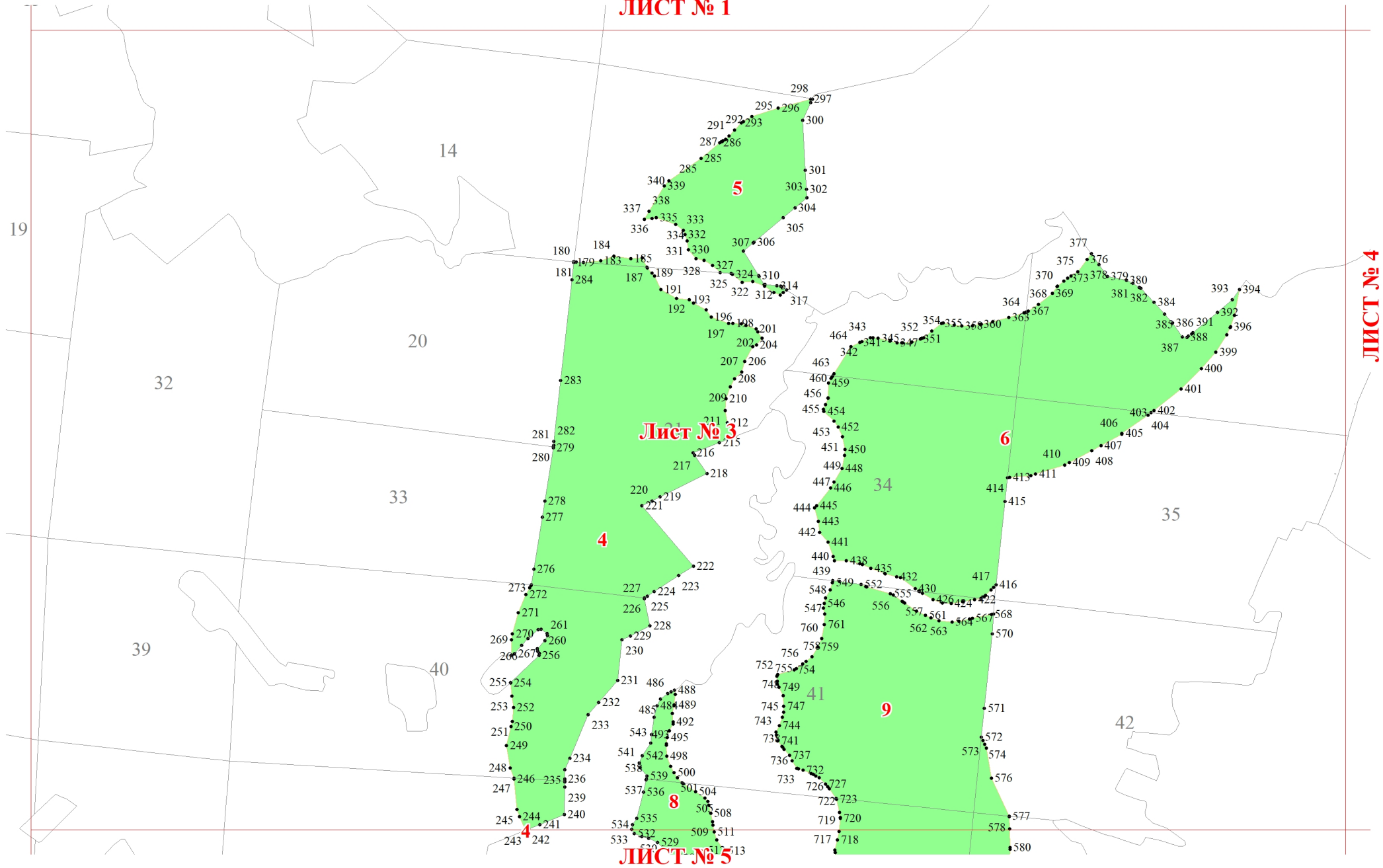


Лист № 2



ЛИСТ № 4

ЛИСТ № 1

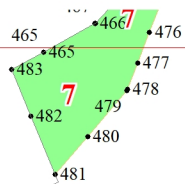


ЛИСТ № 4

Лист № 3

ЛИСТ № 5

ЛИСТ № 2



10

16

Лист № 4

24

25

26

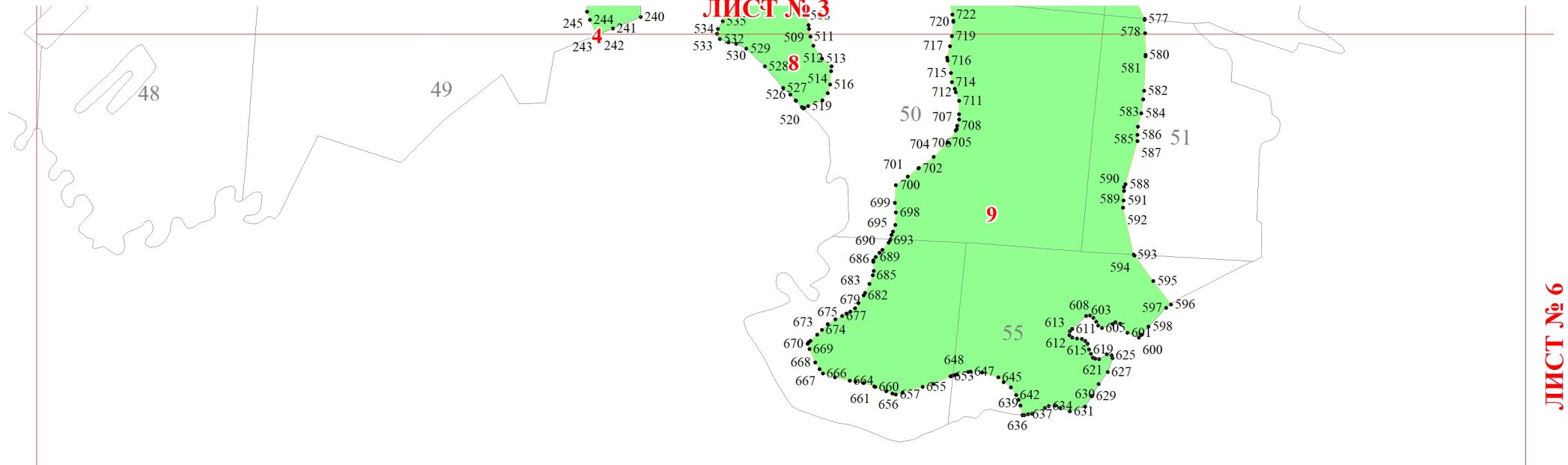
27

43

ЛИСТ № 6

ЛИСТ № 3

ЛИСТ №3



Лист № 5

ЛИСТ № 6

