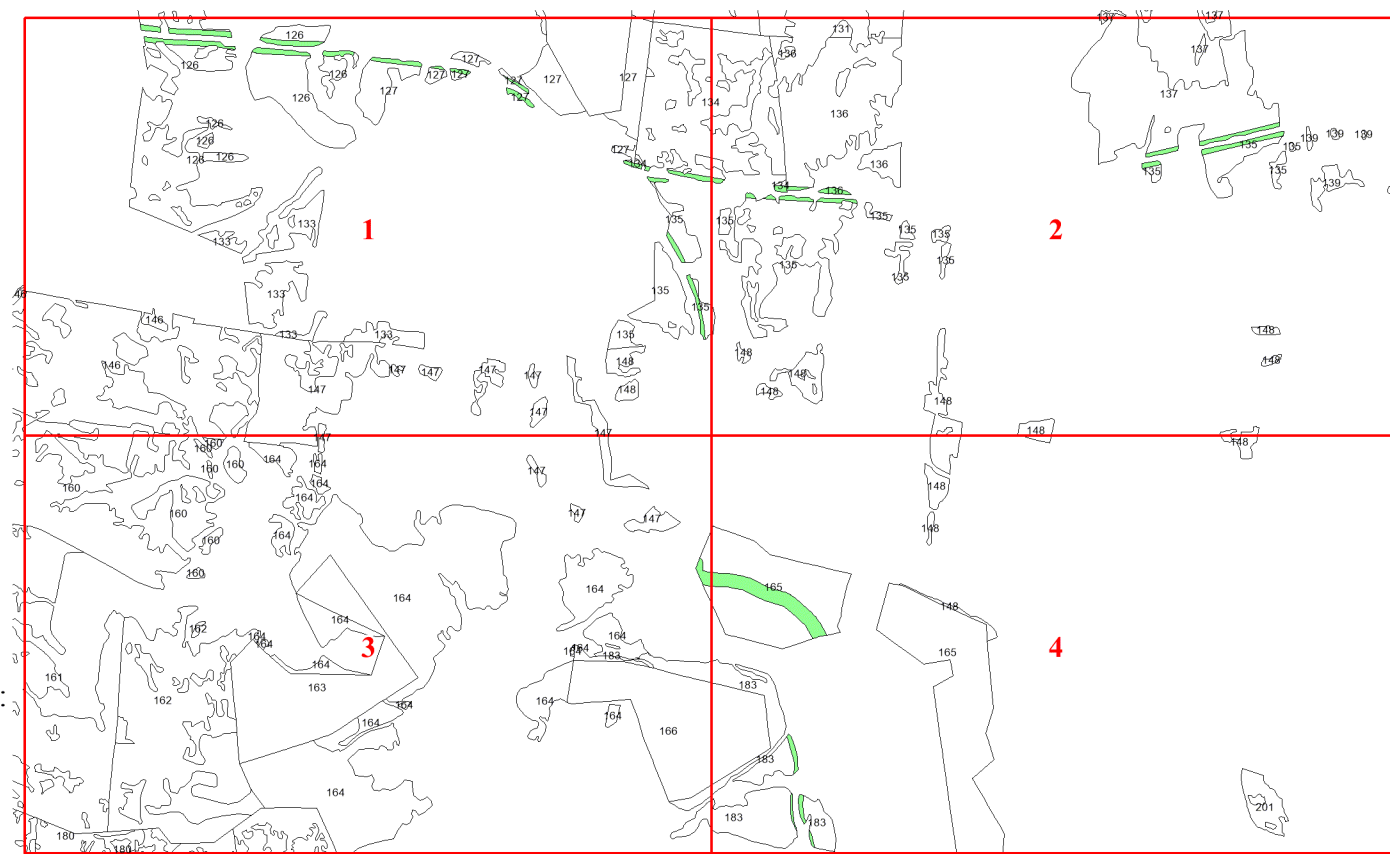


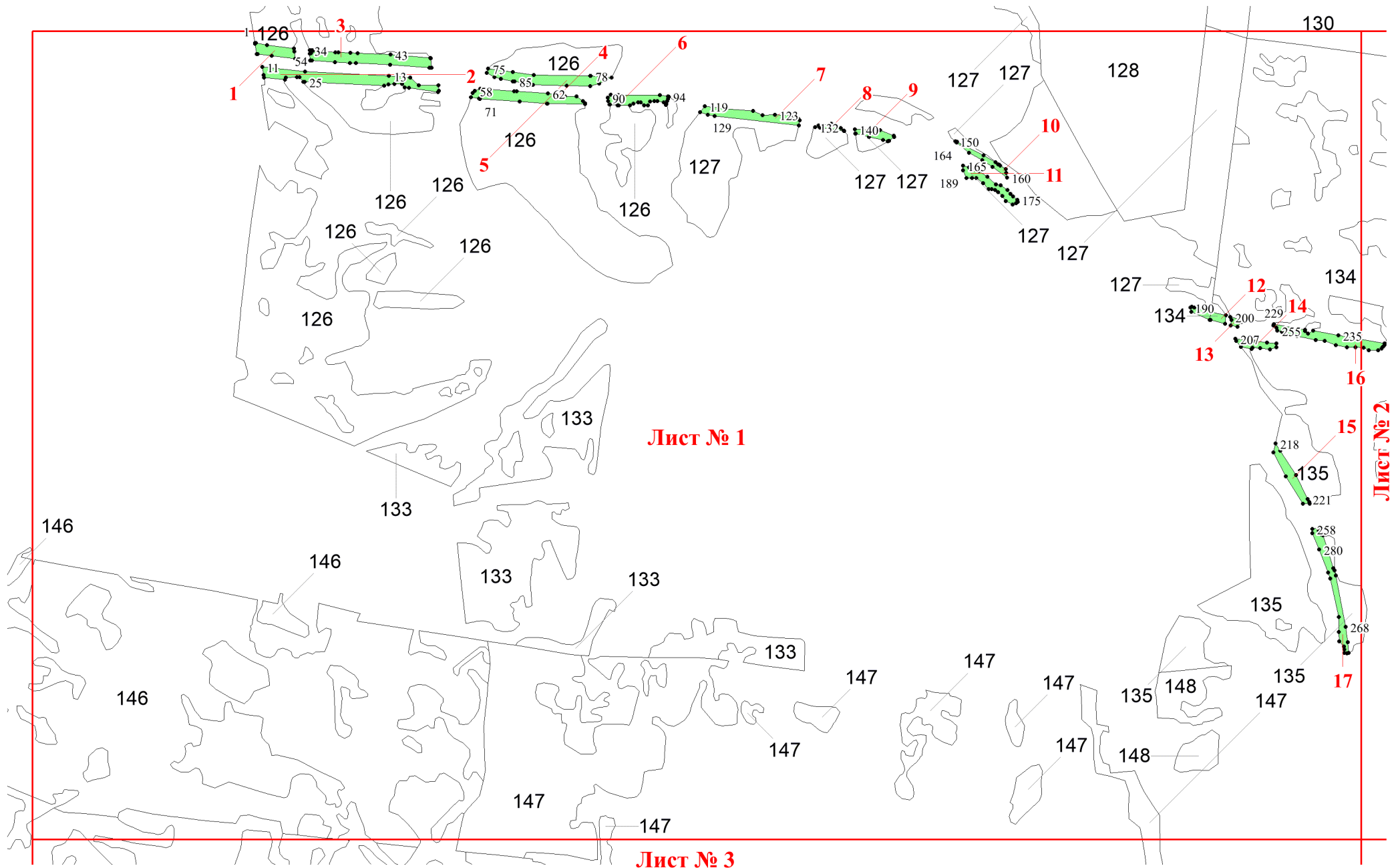
**Графическое описание местоположения  
границ земель, на которых  
располагаются леса, выполняющие  
функции защиты природных и иных  
объектов (леса, расположенные в  
защитных полосах лесов), на  
территории Башкарского участкового  
лесничества Нижне-Тагильского  
лесничества Свердловской области**

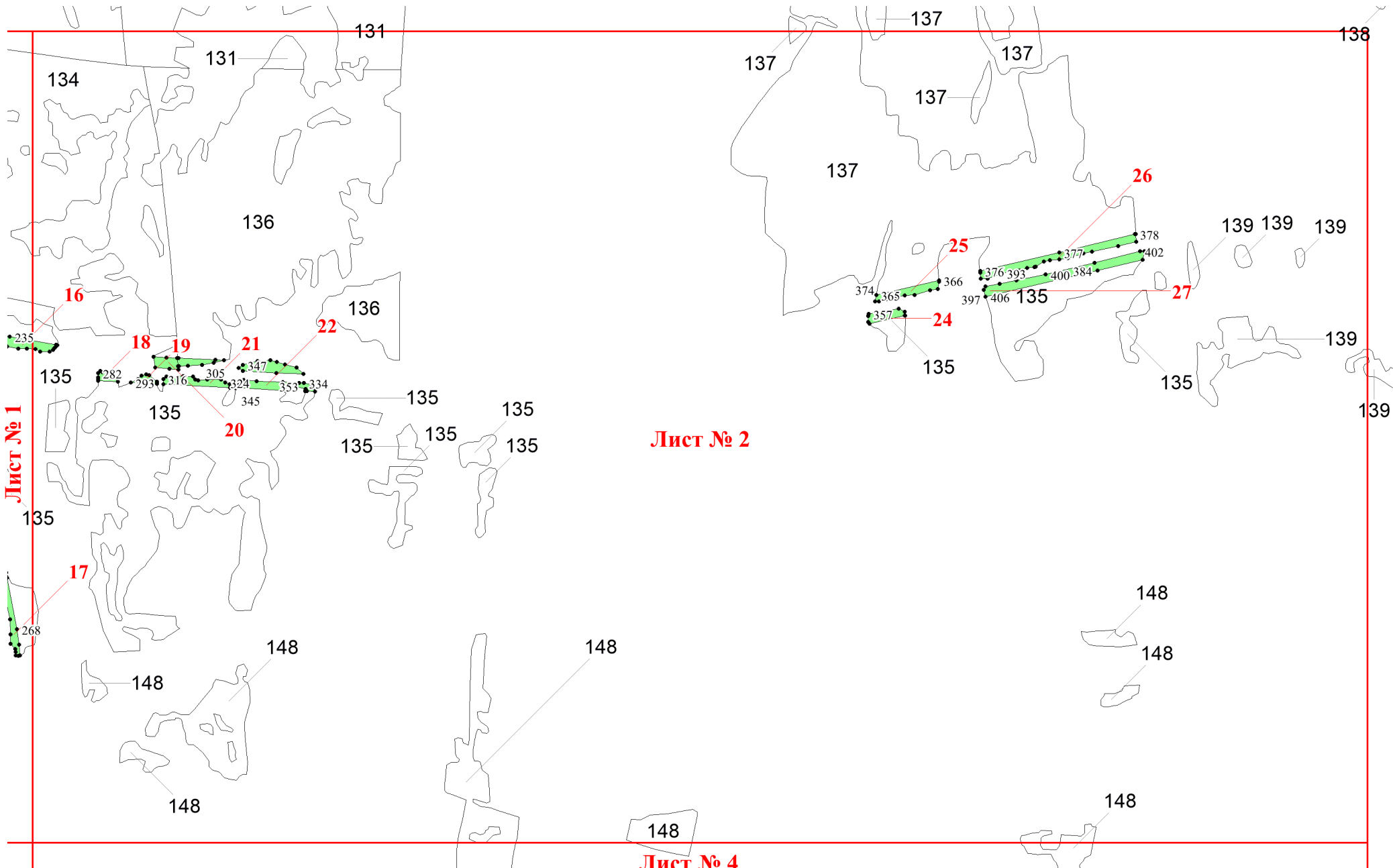
Приложение № 4 к приказу Рослесхоза  
от 18.06.2024 № 460



Используемые условные знаки и обозначения:

- 25 Границы и номера лесных кварталов
- 7      Номера участков
- 10 ●    Номера характерных точек границ объекта
- Лист №1 Границы и номера листов
- Границы категорий защитных лесов

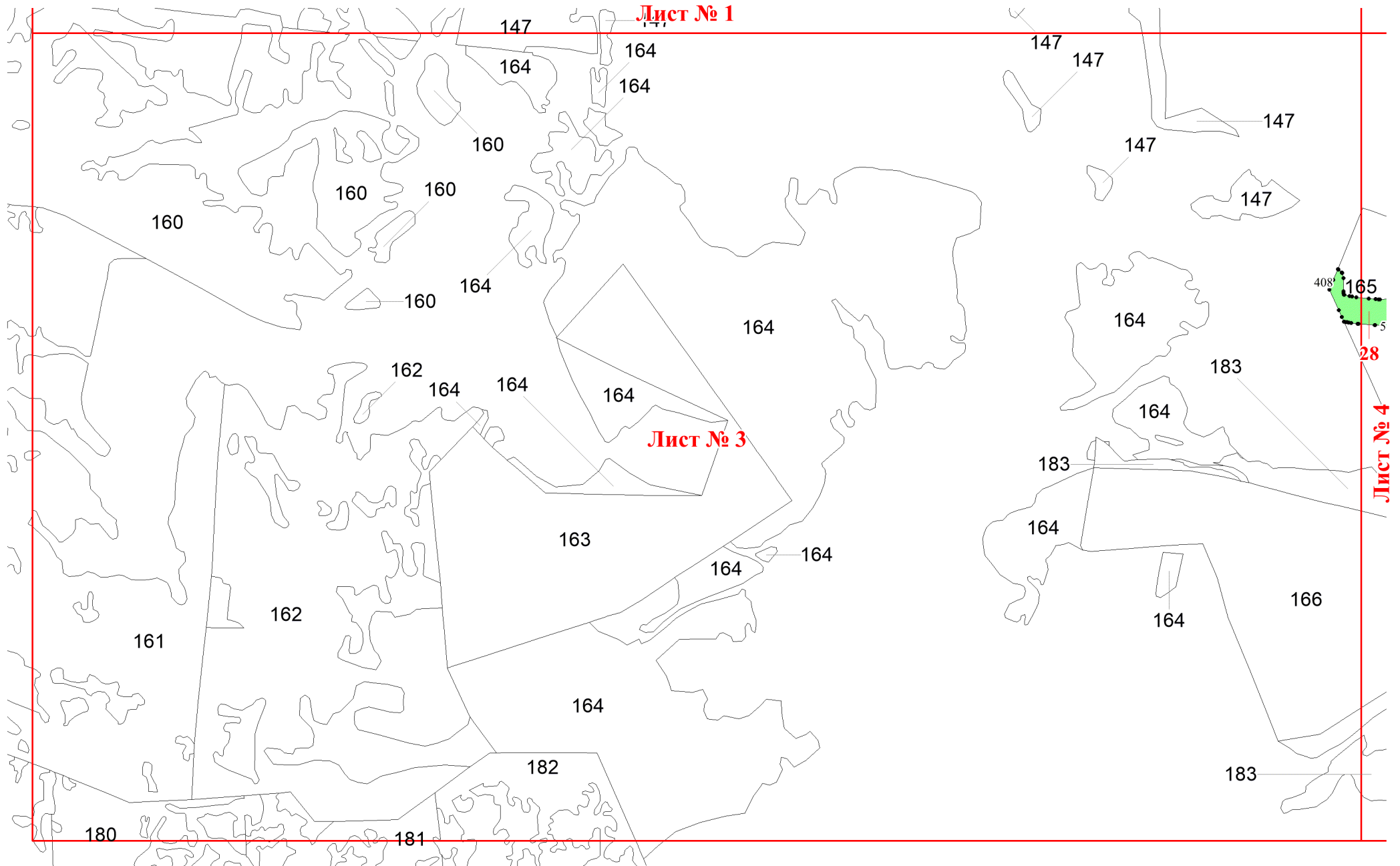




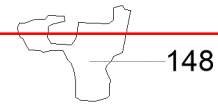
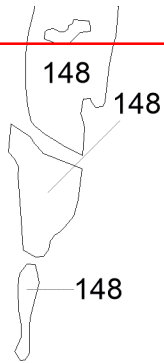
Лист № 1

Лист № 2

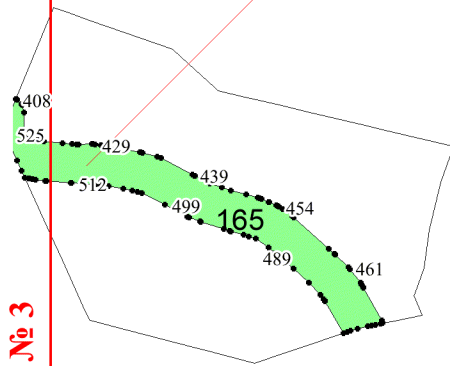
Лист № 4



Лист № 2

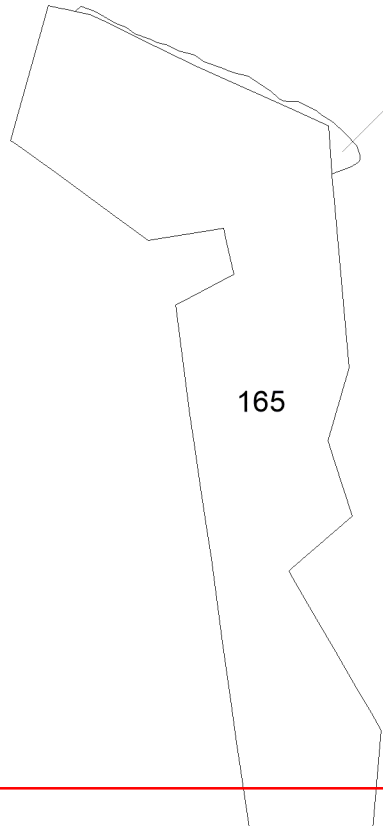


28

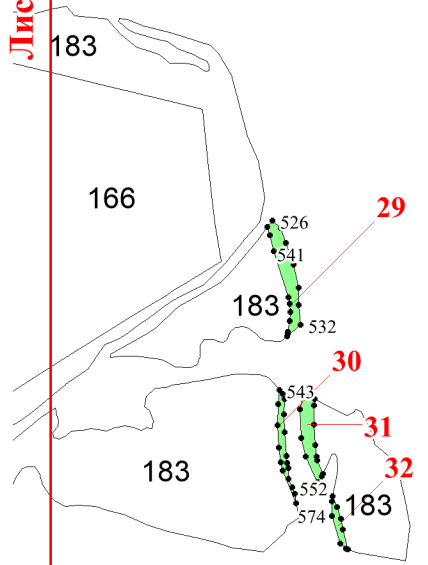


148

Лист № 4



Лист № 3



29

30

31

32

