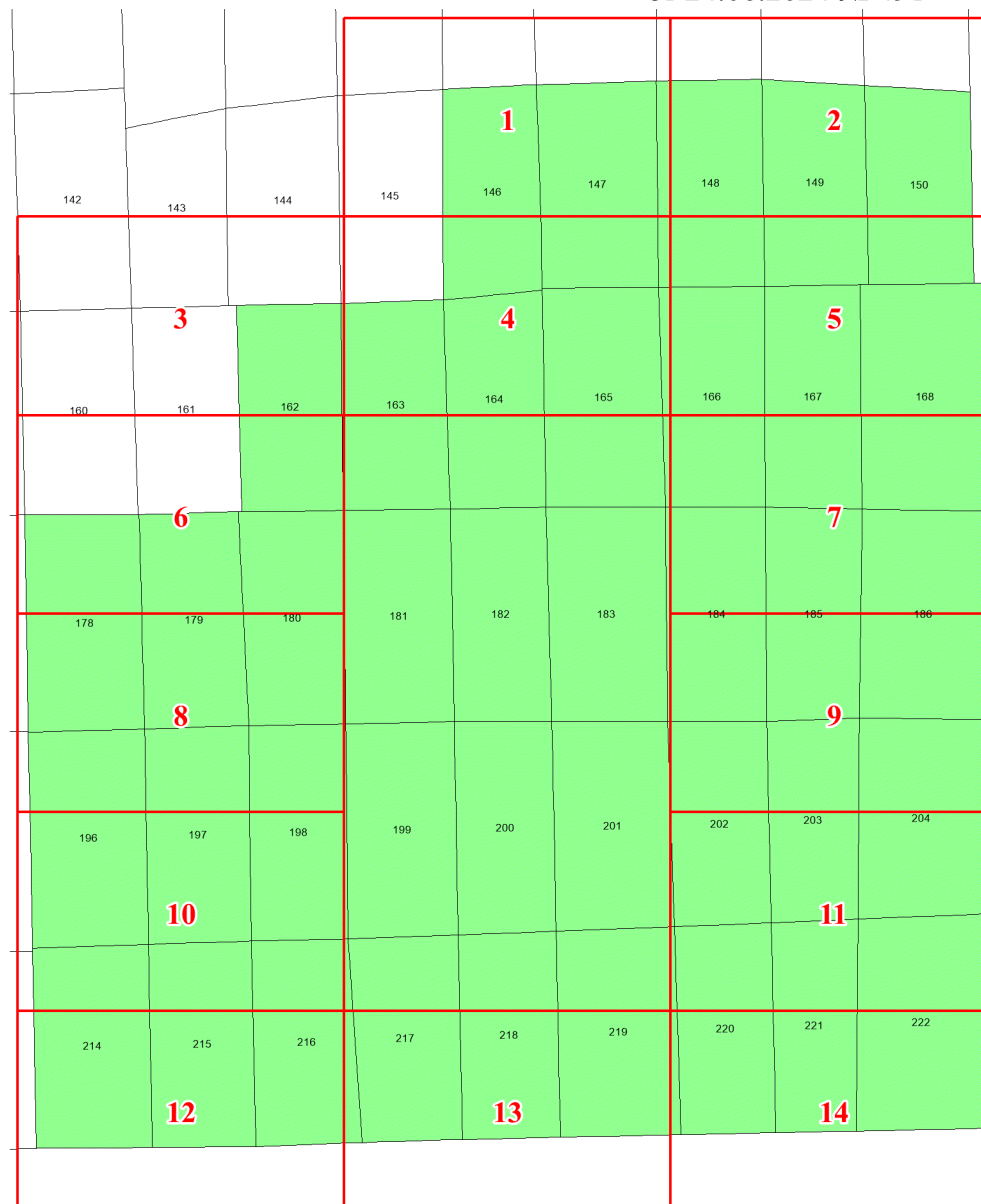


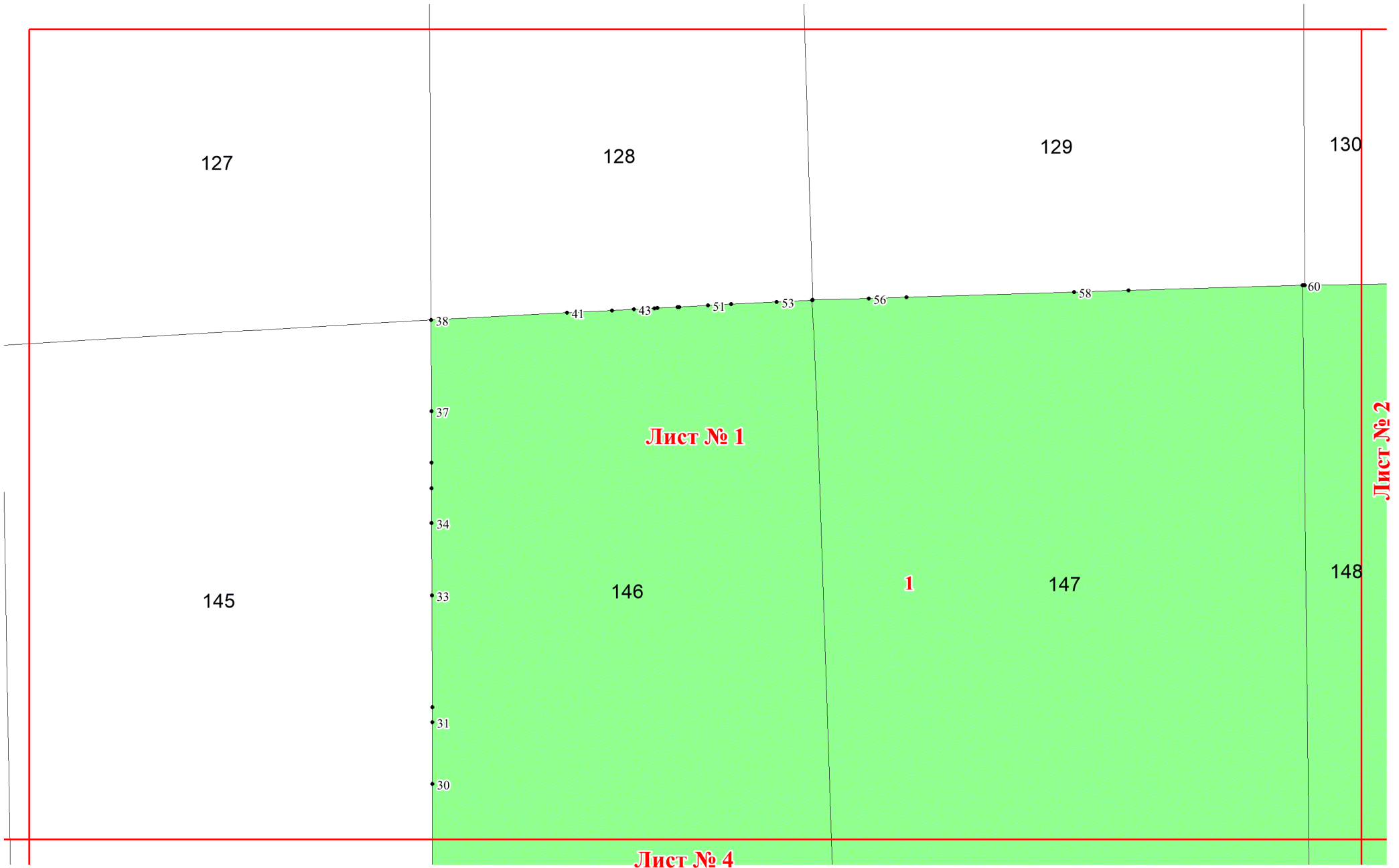
**Графическое описание местоположения
границ земель, на которых
располагаются леса, расположенные на
особо охраняемых природных
территориях, на территории Илешского
участкового лесничества Выйского
лесничества Архангельской области**

Приложение № 44 к приказу Рослесхоза
от 24.06.2024 № 491



Используемые условные знаки и обозначения:

- 25 Границы и номера лесных кварталов
- 7 Номера участков
- 10 • Номера характерных точек границ объекта
- Лист №1 Границы и номера листов
- Границы категорий защитных лесов



127

128

129

130

145

146

1

147

148

Лист № 1

Лист № 2

Лист № 4

38

41

43

51

53

56

58

60

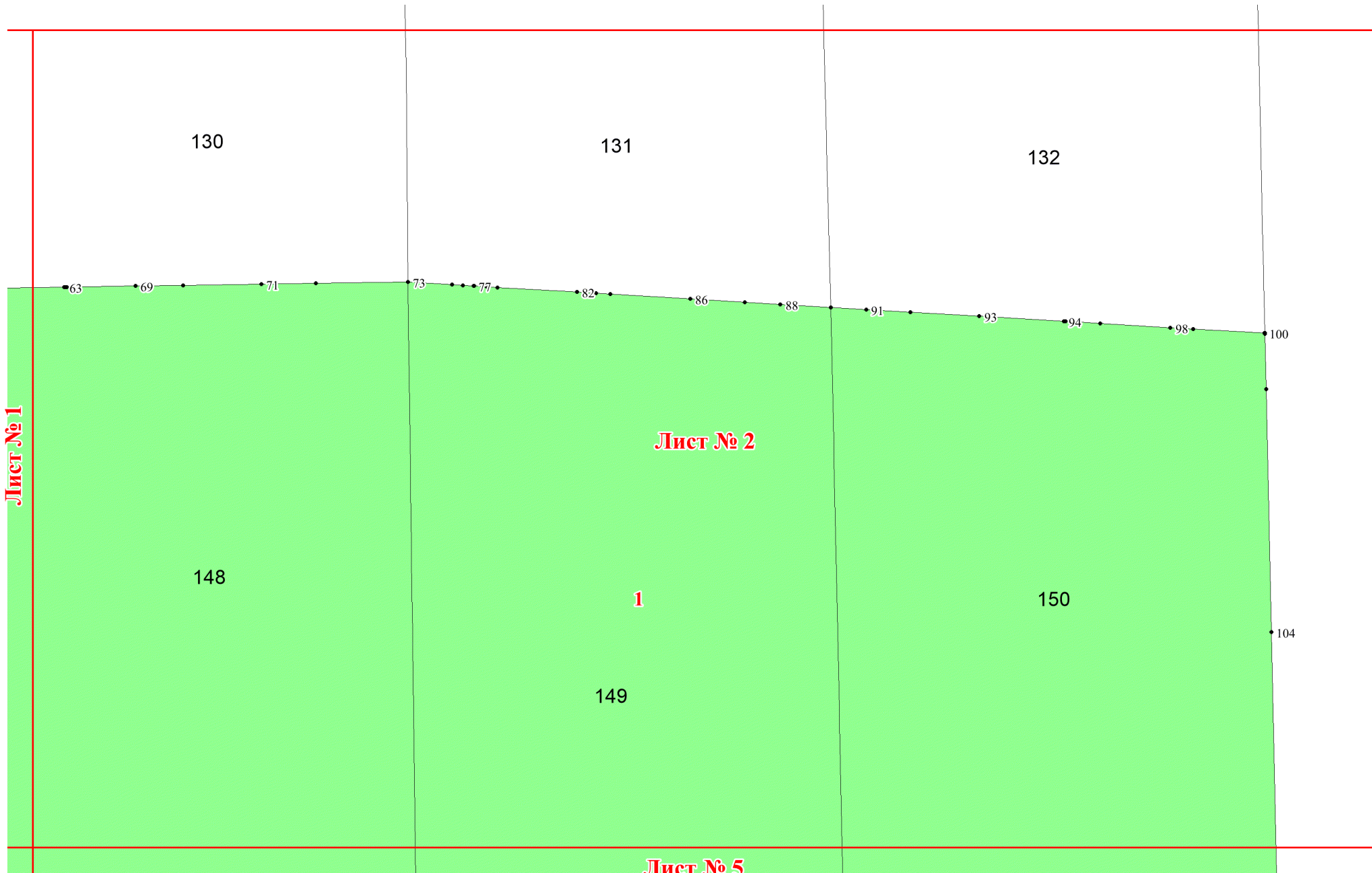
37

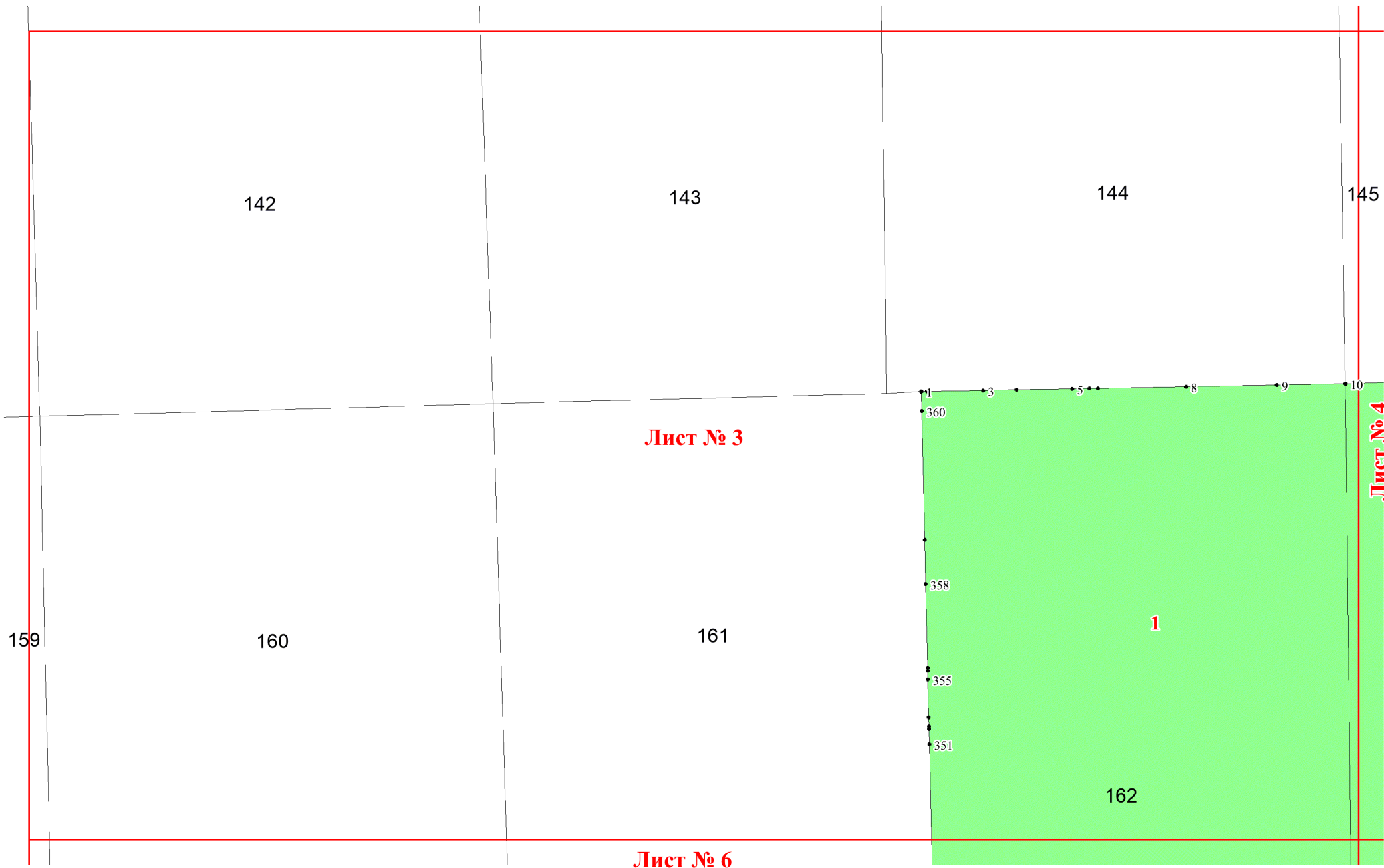
34

33

31

30





Лист № 1

145

146

147

148

• 28

• 26

• 24

Лист № 4

Лист № 3

Лист № 5

• 10

• 12

• 18

163

164

1

165

166

Лист № 2

148

149

150

• 105

• 106

• 107

• 109

• 112

Лист № 5

166

167

168

• 113

• 117

Лист № 7

Лист № 4

Лист № 3

159

160

161

162

• 346

• 345

• 318

• 325

• 327

• 329

• 331

• 335

Лист № 6

• 343

• 313

177

• 305

178

179

1

180

• 304

Лист № 8

Лист № 5

166

167

168

117

121

Лист № 7

184

185

186

123

126

127

129

Лист № 9

Лист № 6

177
303
301
289
288
284
282
195
280
279

178

179

180

Лист №18

196

197

198

Лист № 10

Лист № 7

184

185

186

Лист № 9

202

203

204

Лист № 11

• 130

• 131

• 133

• 137

Лист № 8

Лист № 10

Лист № 12

279

278

195

196

197

198

271

267

213

214

215

216

262

Лист № 9

202

203

204

Лист № 11

219

220

221

222

Лист № 14

• 138

• 141

• 144

• 146

• 148

Лист № 10

213

214

1 215

216

Лист № 12

Лист № 13

• 260

• 257

• 254

• 251

• 249

• 245

• 243

• 242

• 238

• 235

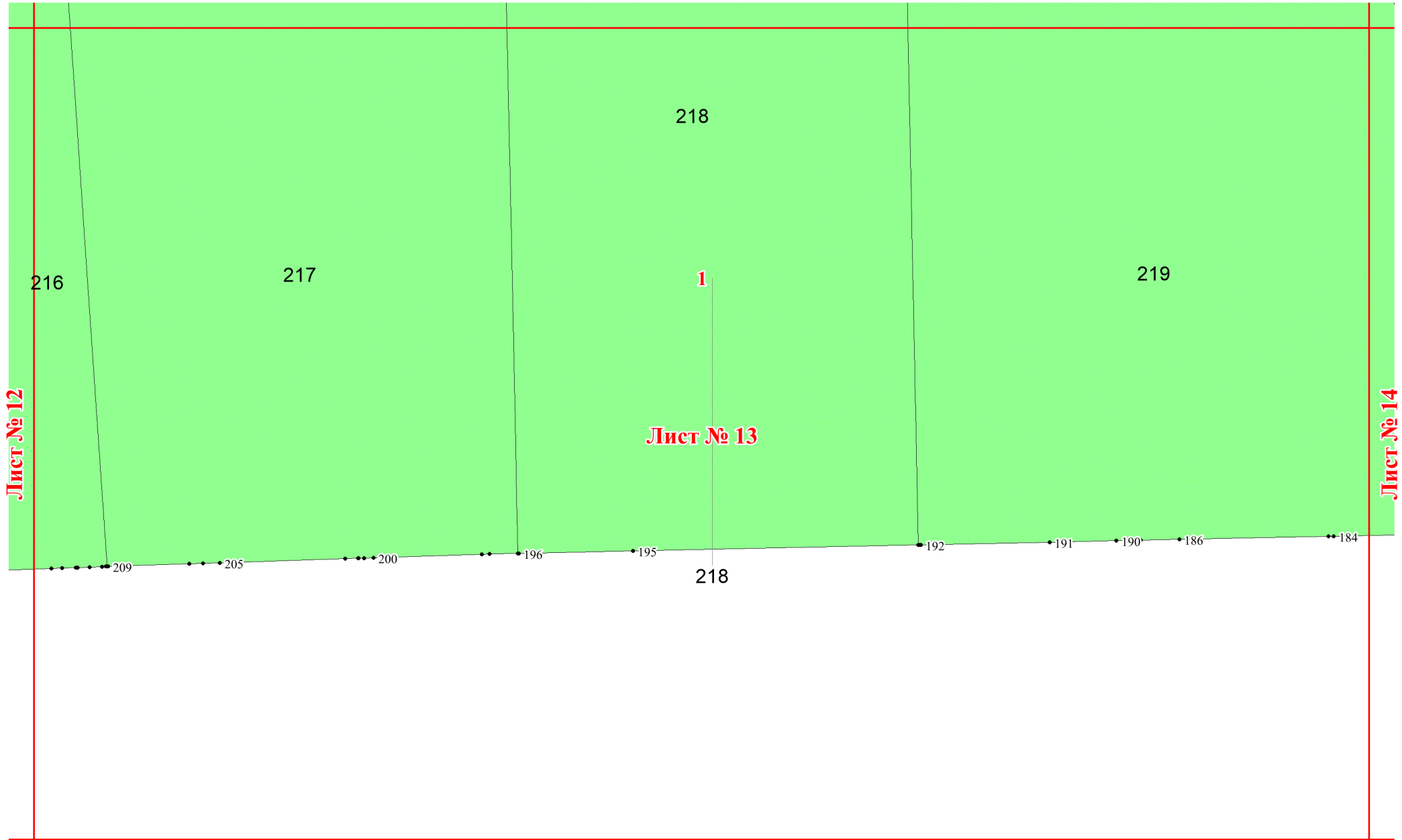
• 225

• 224

• 223

• 219

• 218



Лист № 11

219

220

221 **1**

222

151

153

Лист № 14

84

182

181

177

176

169

168

164

160

158

156

155

Лист № 13