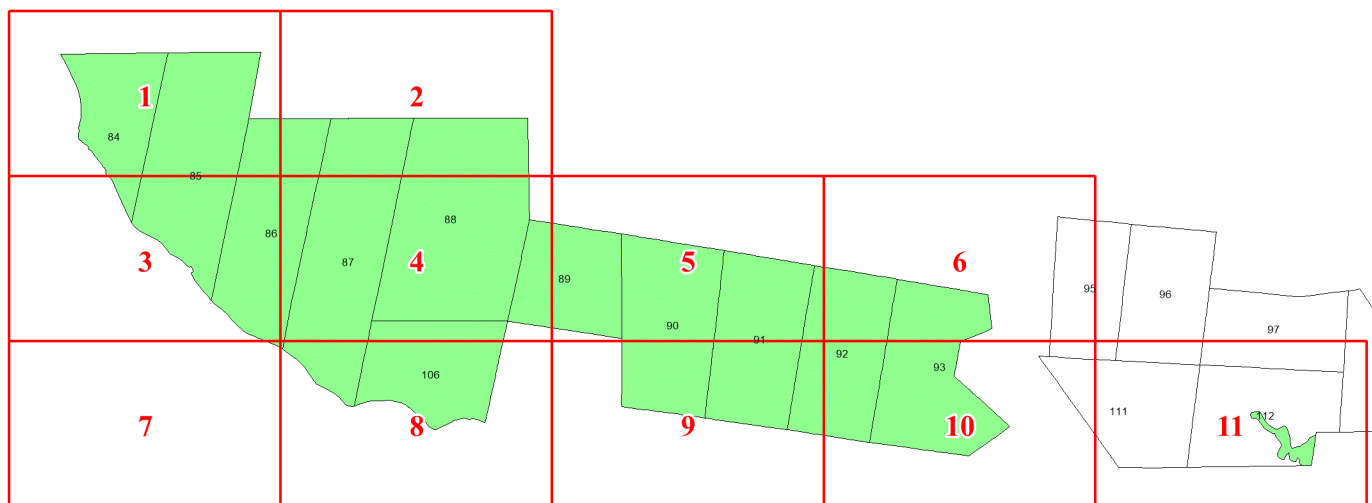


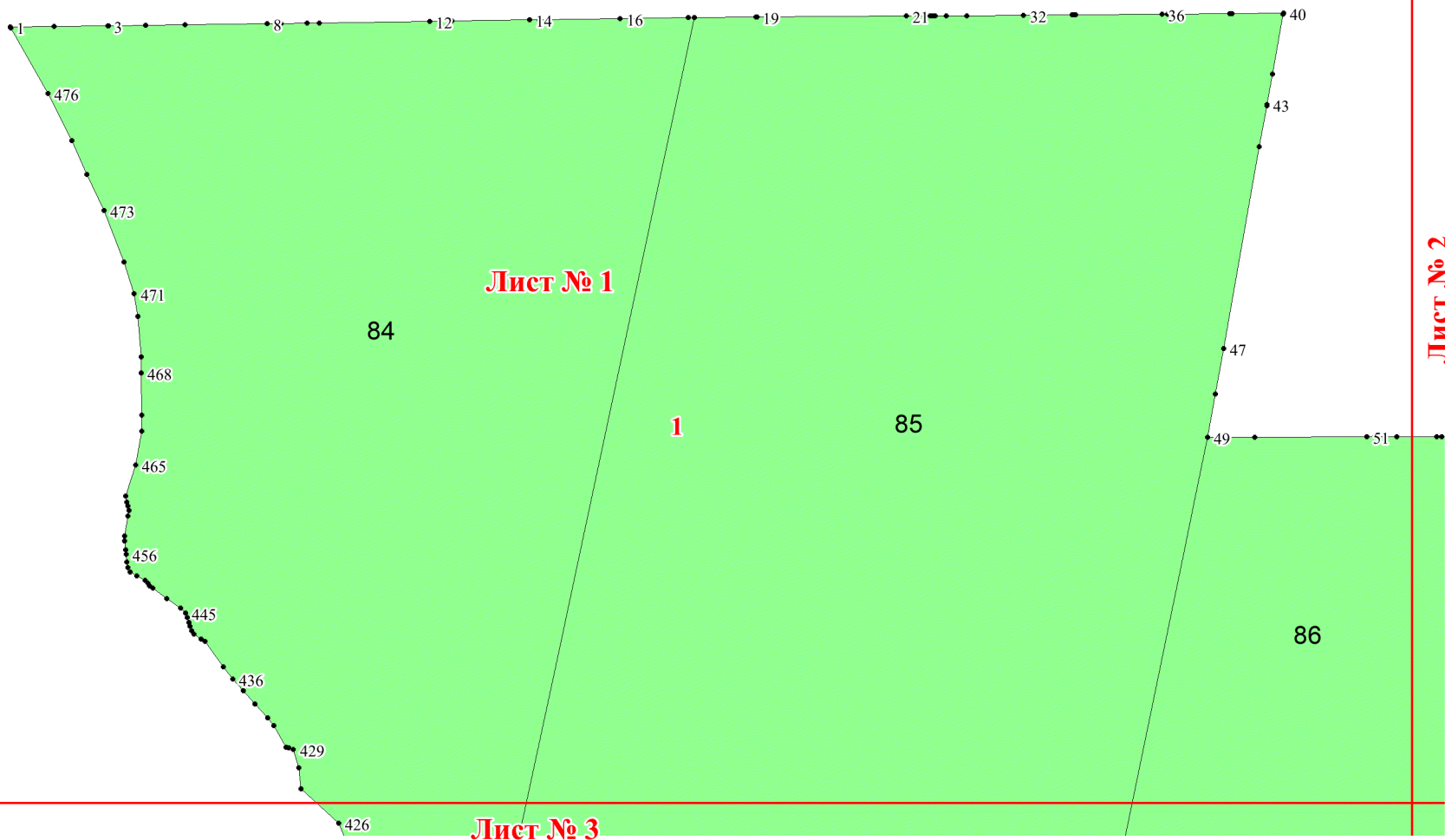
**Графическое описание местоположения
границ земель, на которых
располагаются леса, расположенные на
особо охраняемых природных
территориях, на территории
Правдинского участкового
лесничества Красноборского
лесничества Архангельской области**

Приложение № 56 к приказу Рослесхоза
от 24.06.2024 № 493



Используемые условные знаки и обозначения:

- 25 Границы и номера лесных кварталов
- 7 Номера участков
- 10 ● Номера характерных точек границ объекта
- Лист №1 Границы и номера листов
- Границы категорий защитных лесов



Лист № 1

Лист № 2

Лист № 3

84

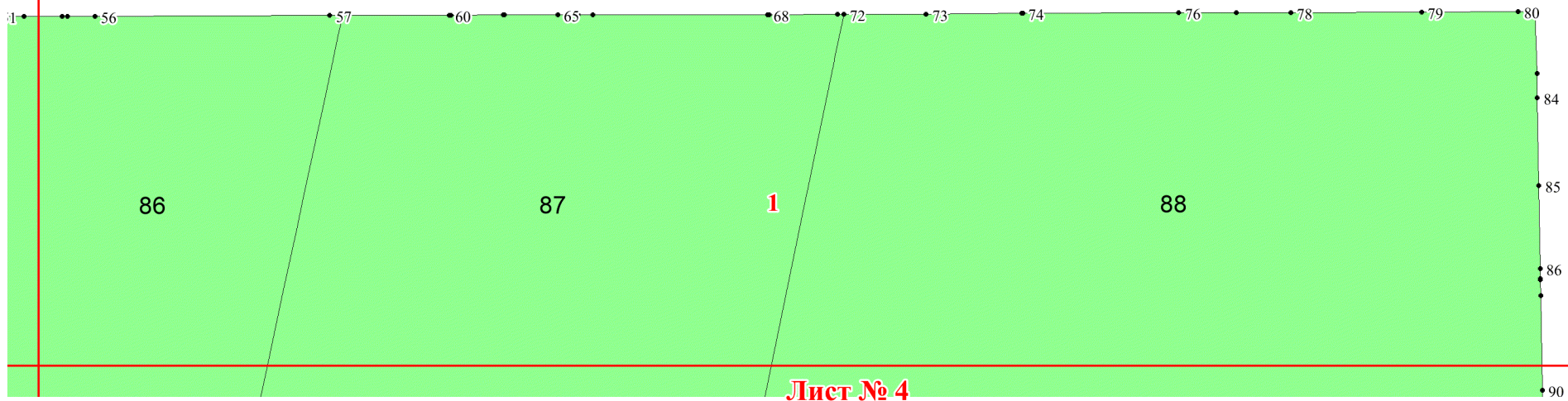
1

85

86

Лист № 1

Лист № 2



Лист № 4

Лист № 1

426

84

425

85

1

422

419

416

86

Лист № 3

413

411

403

395

389

383

381

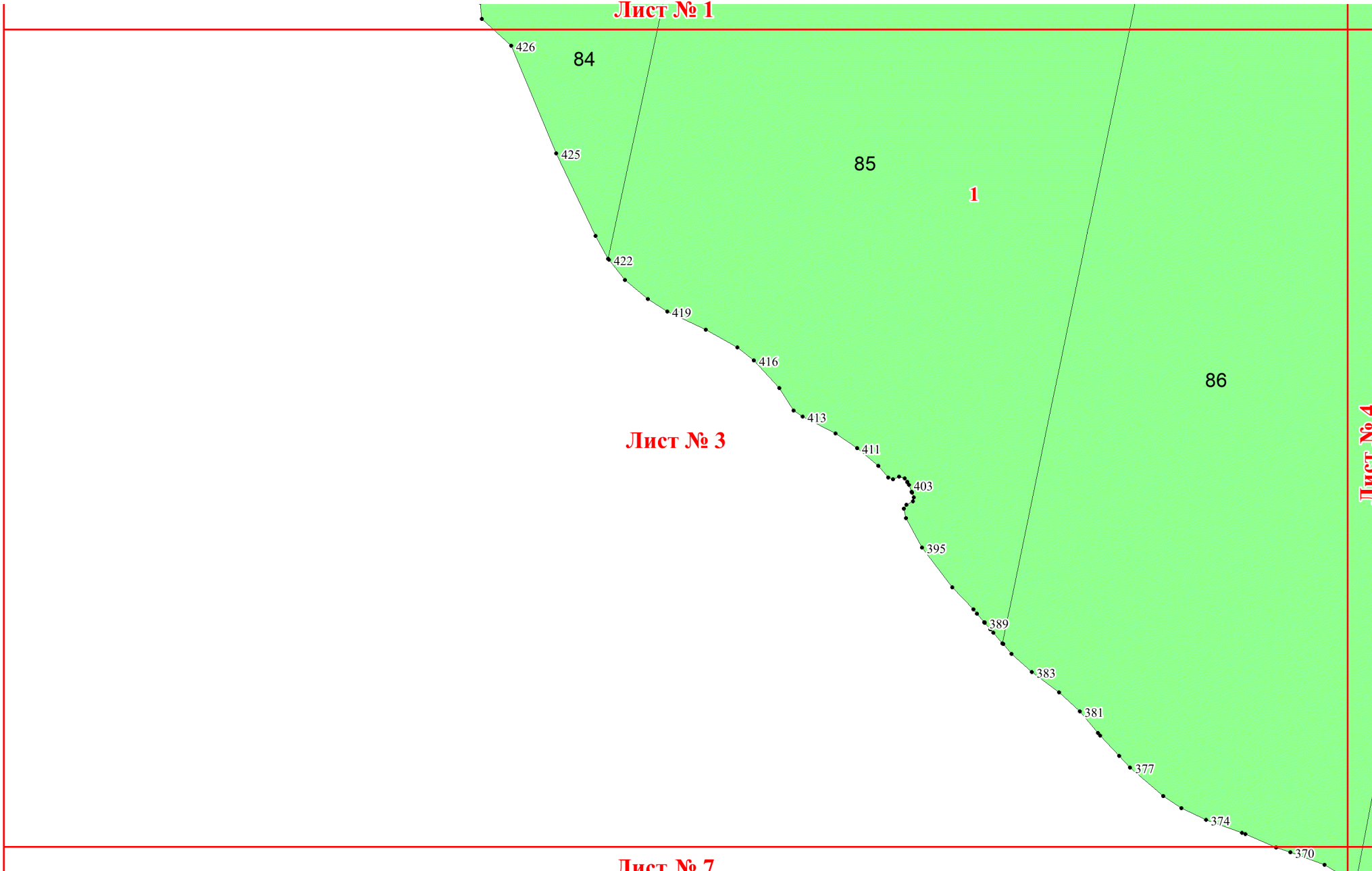
377

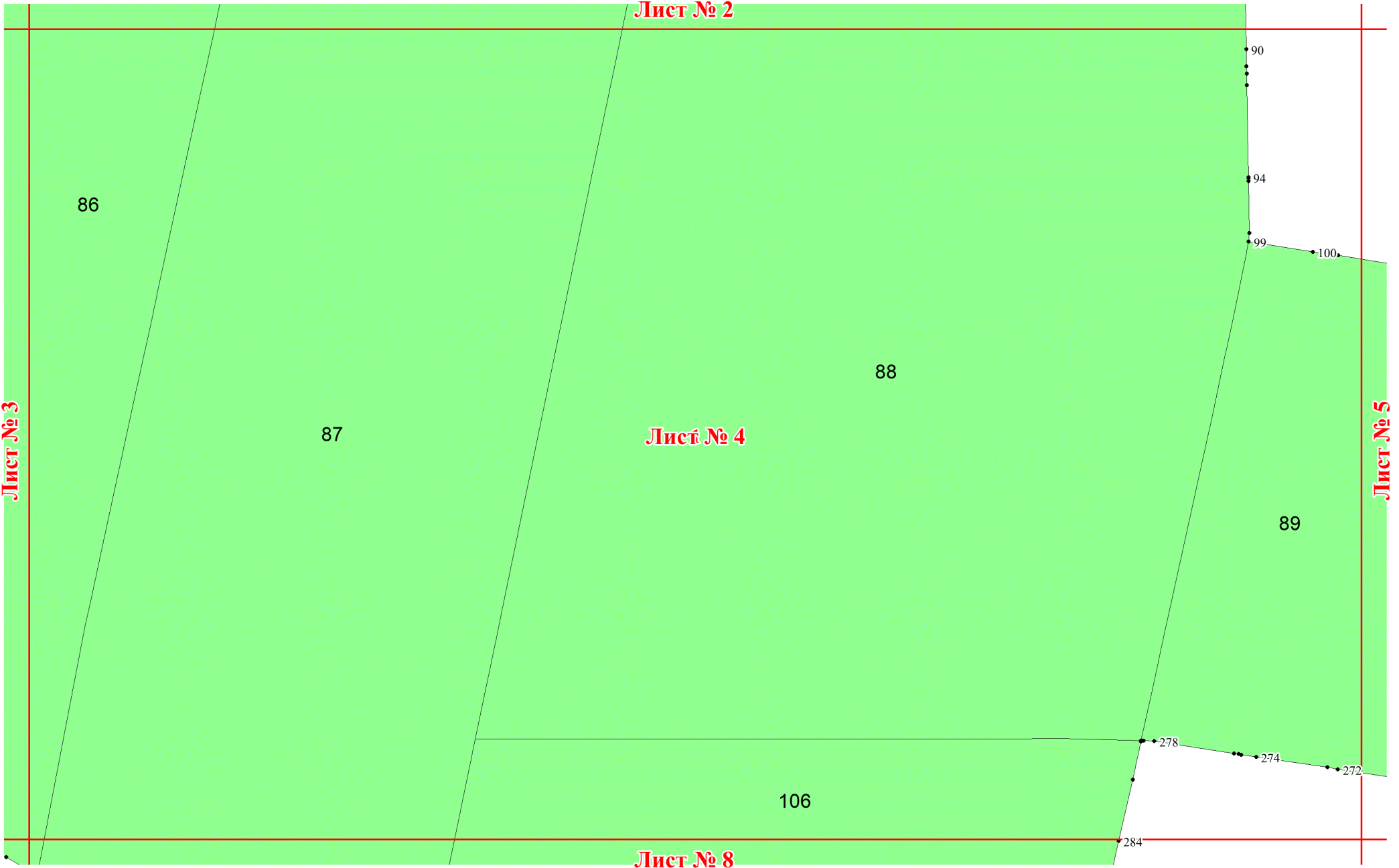
374

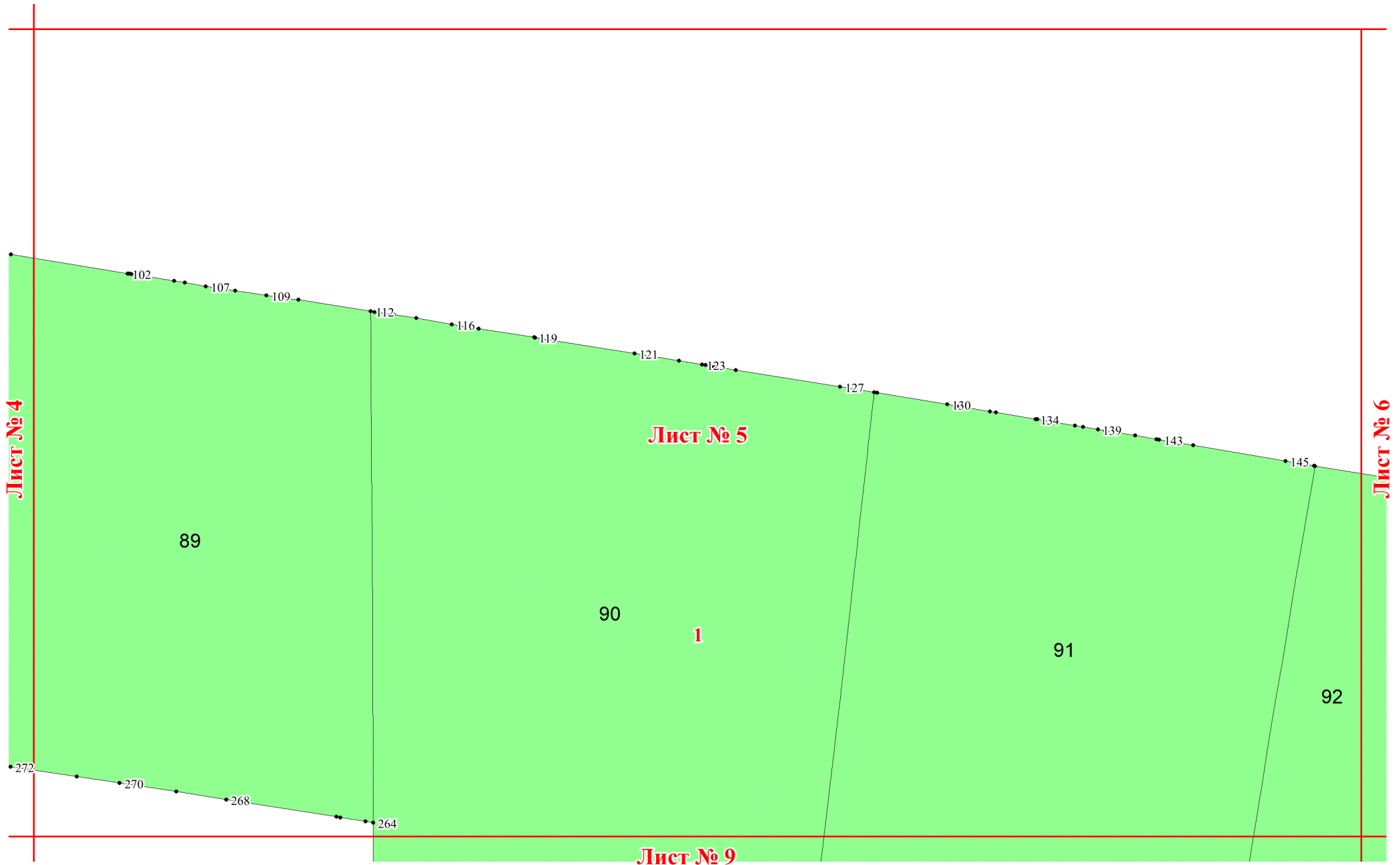
Лист № 7

370

Лист № 4







Лист № 5

Лист № 6

Лист № 10

92

1

93

95

148

150

153

156

158

159

160

163

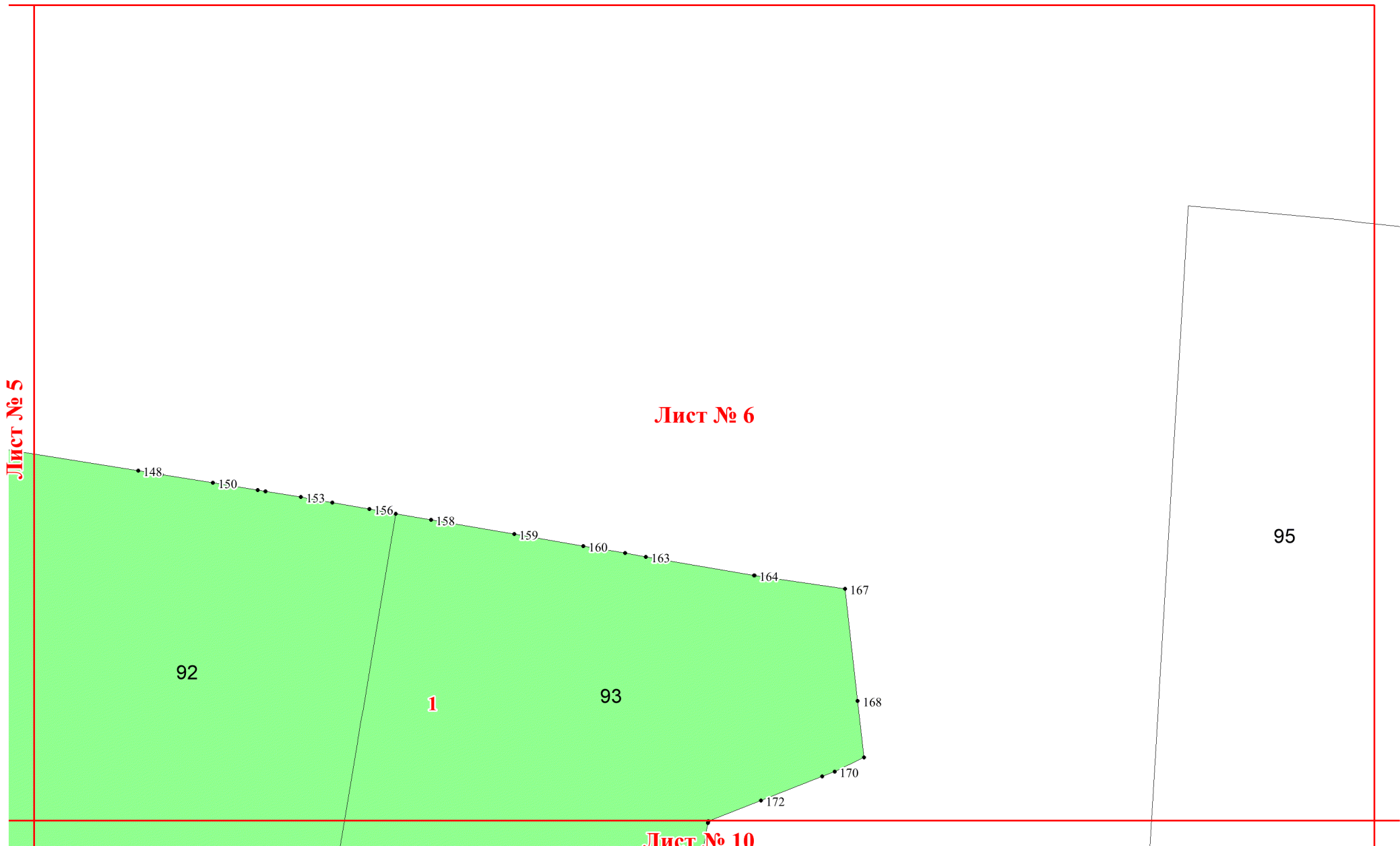
164

167

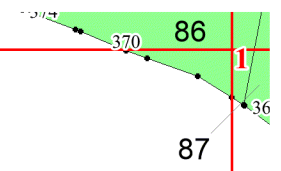
168

170

172



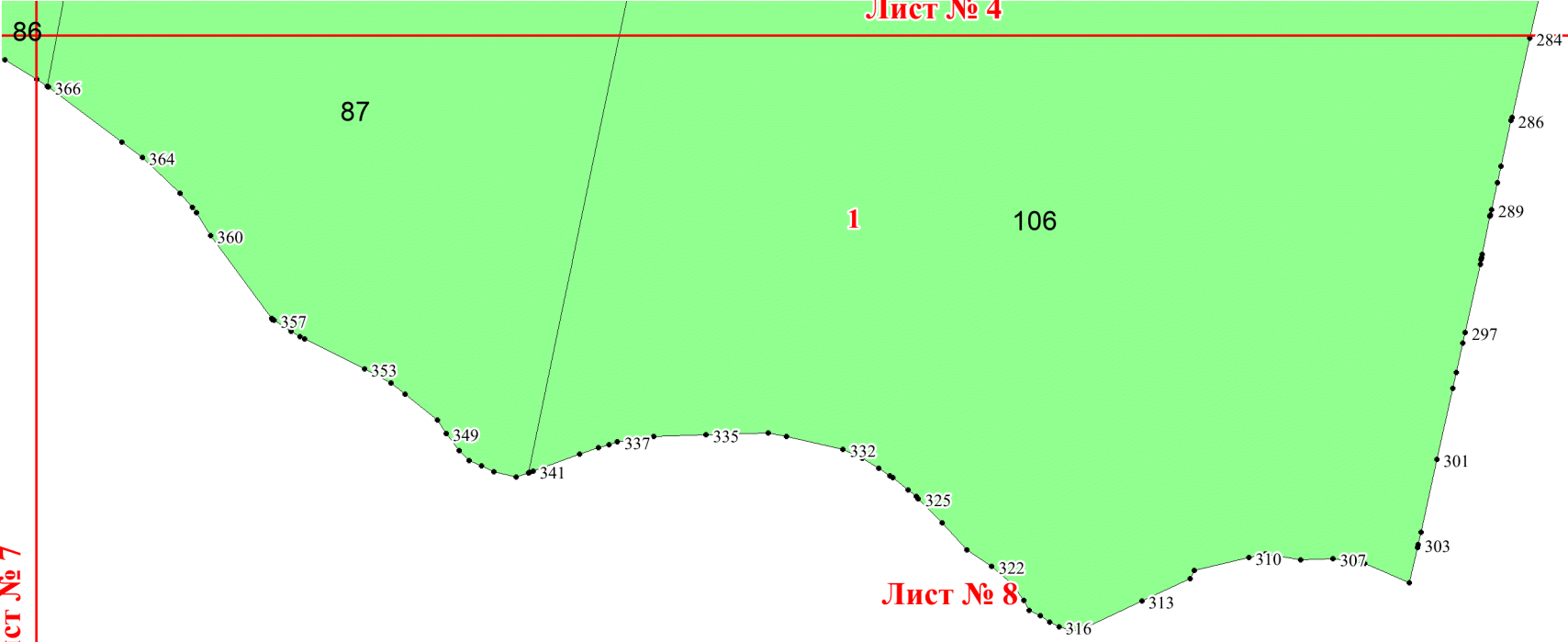
Лист № 3



Лист № 7

Лист № 8

Лист № 4



Лист № 7

Лист № 8

Лист № 9

Лист № 5

89

264

258

90

1

91

92

254

252

248

245

240

236

233

232

231

225

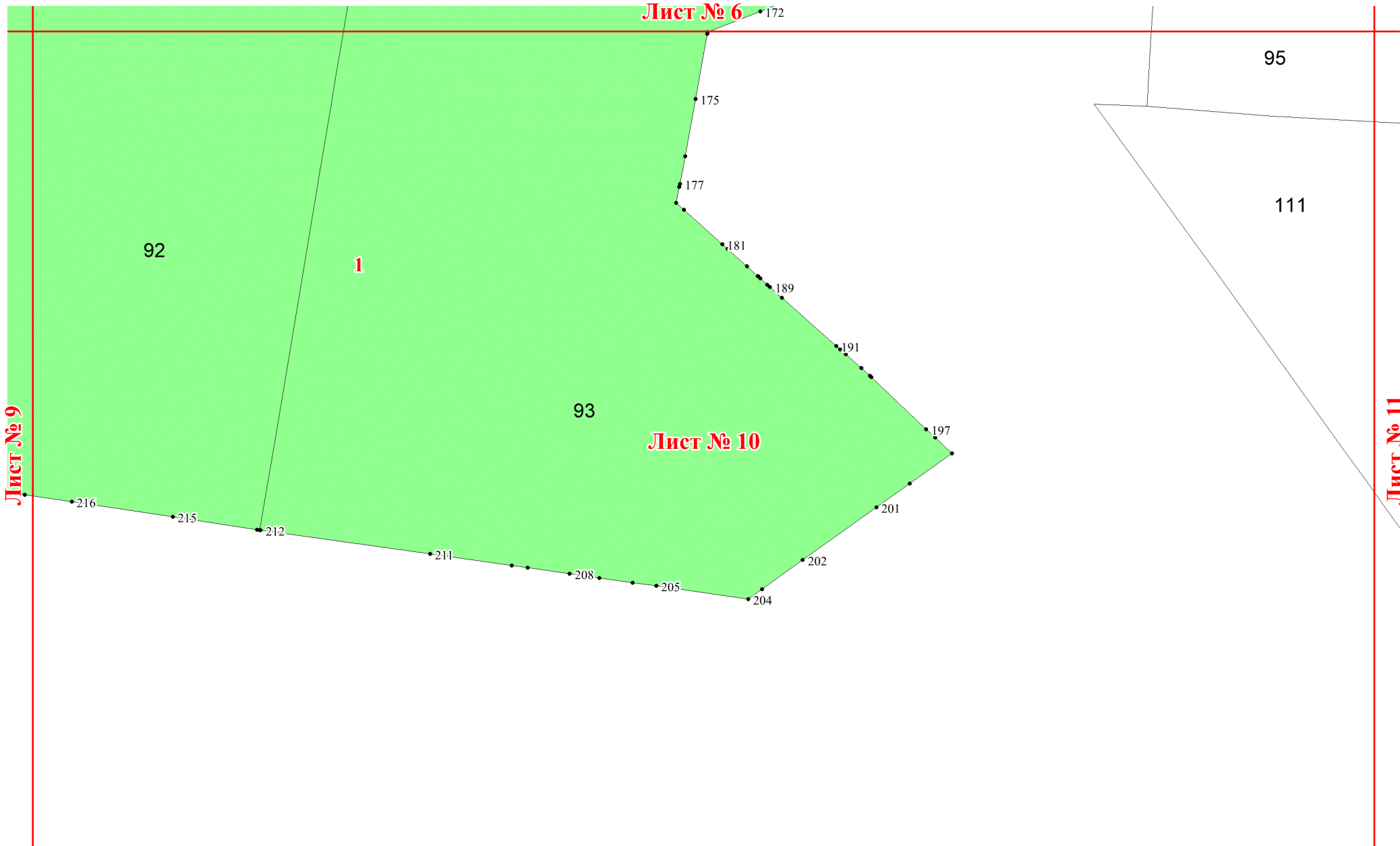
222

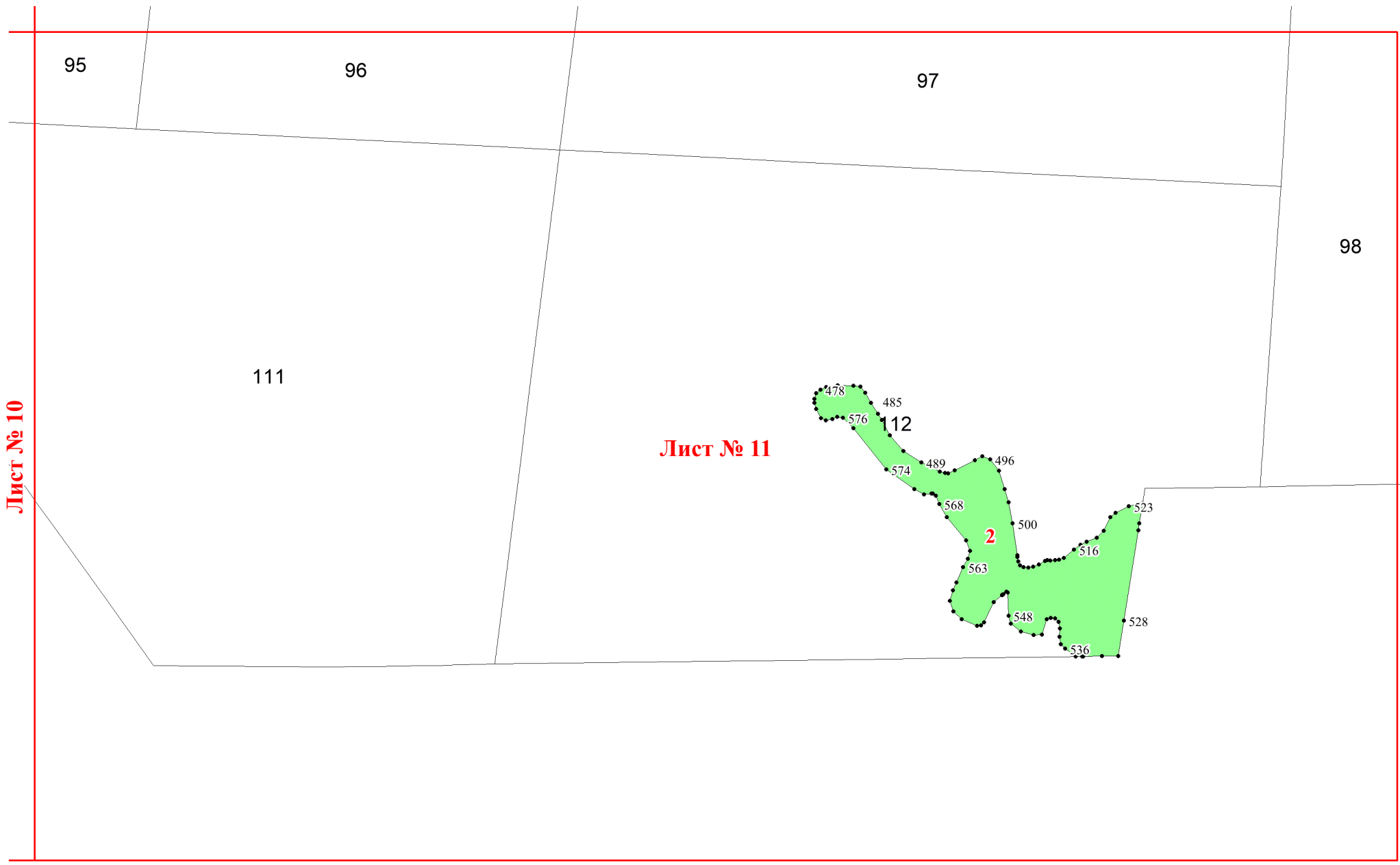
219

Лист № 9

Лист № 8

Лист № 10





Лист № 10

Лист № 11

95

96

97

98

111

112

2

478

485

576

574

489

496

568

500

563

516

548

528

536

523