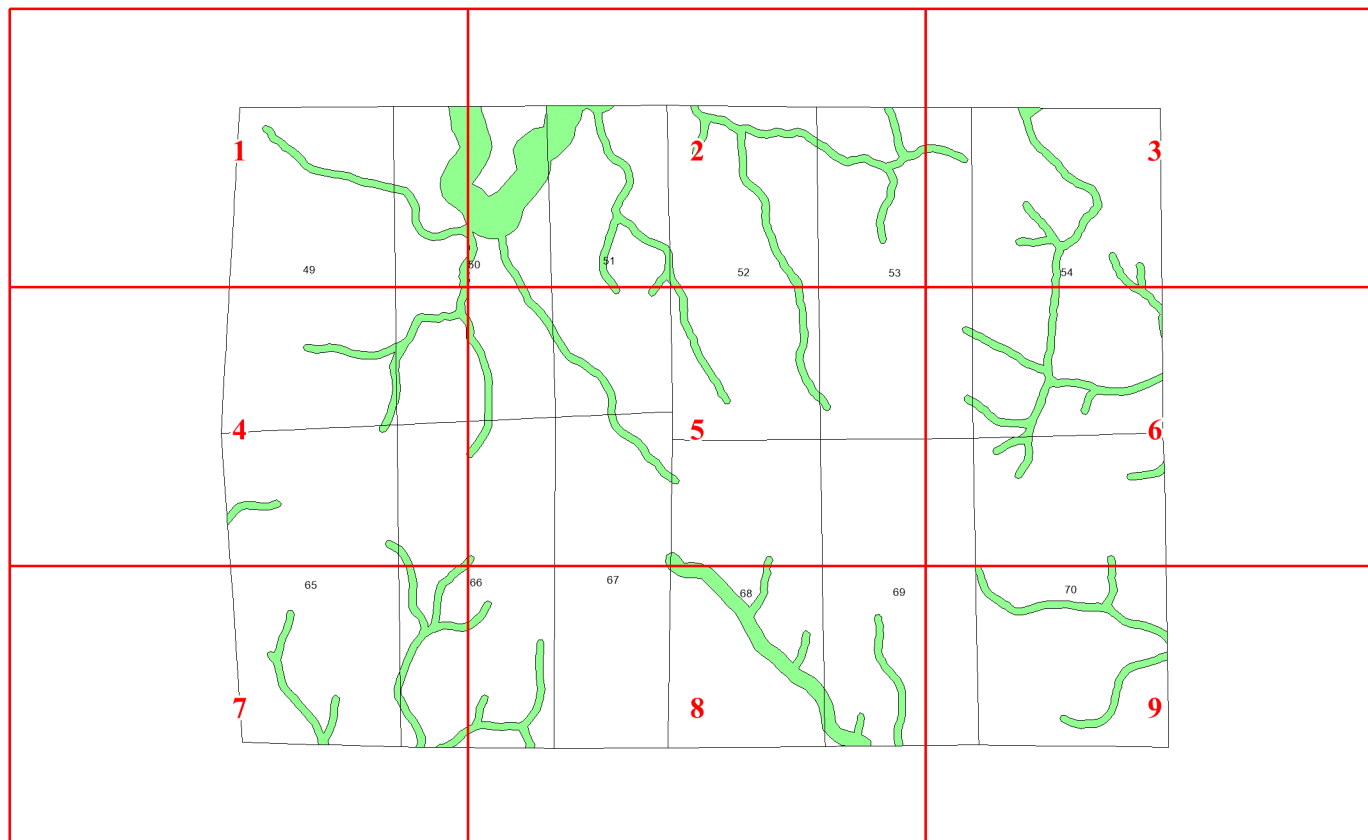


**Графическое описание местоположения
границ земель, на которых
располагаются леса, расположенные в
водоохранных зонах, на территории
Слободского участкового лесничества
Красноборского лесничества
Архангельской области**

Приложение № 66 к приказу Рослесхоза
от 24.06.2024 № 493



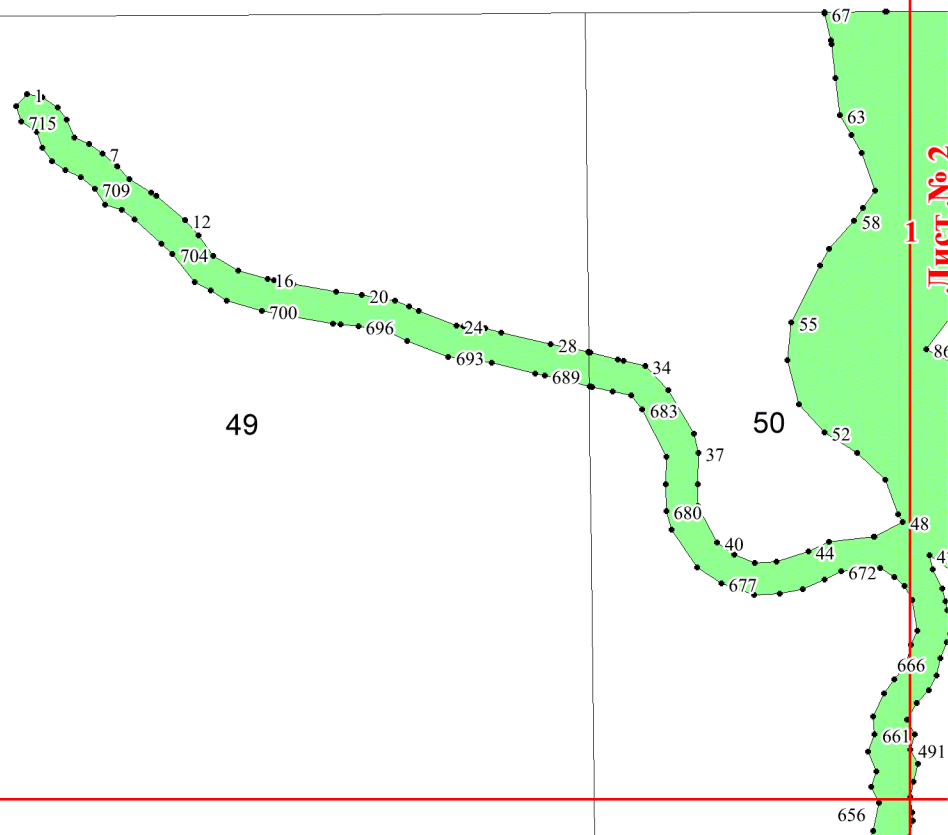
Используемые условные знаки и обозначения:

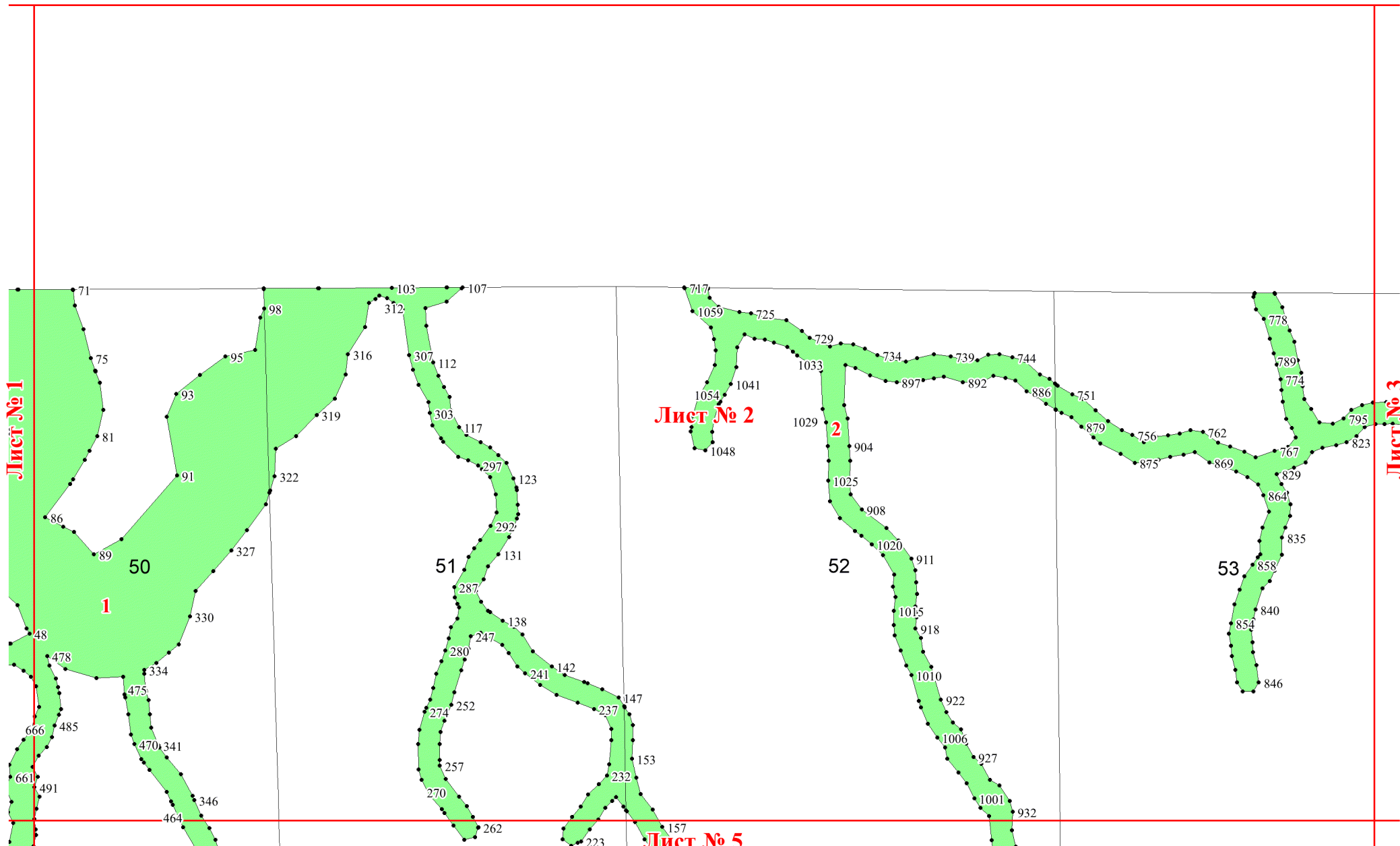
- 25 Границы и номера лесных кварталов
- 7 Номера участков
- 10 ● Номера характерных точек границ объекта
- Лист №1 Границы и номера листов
- Границы категорий защитных лесов

Лист № 1

Лист № 4

Лист № 2





Лист № 1

Лист № 2

Лист № 3

Лист № 5

1

50

51

52

53

Лист № 2

2

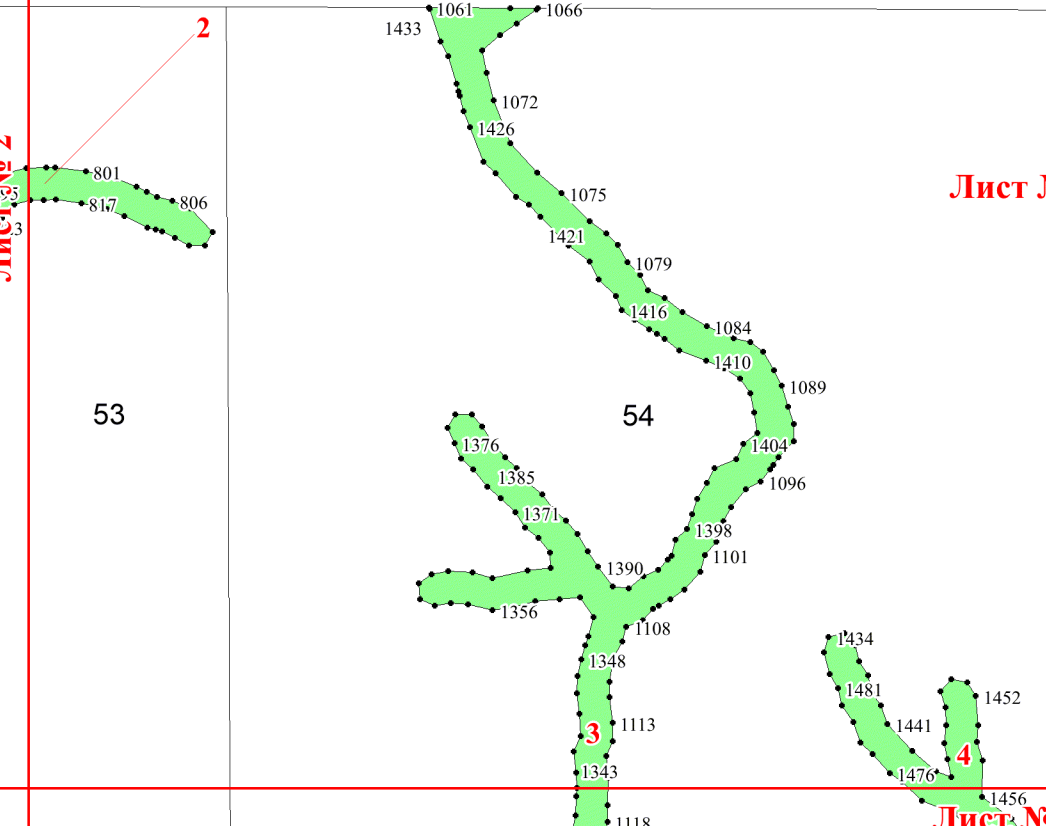
Лист № 3

53

54

3

Лист № 6

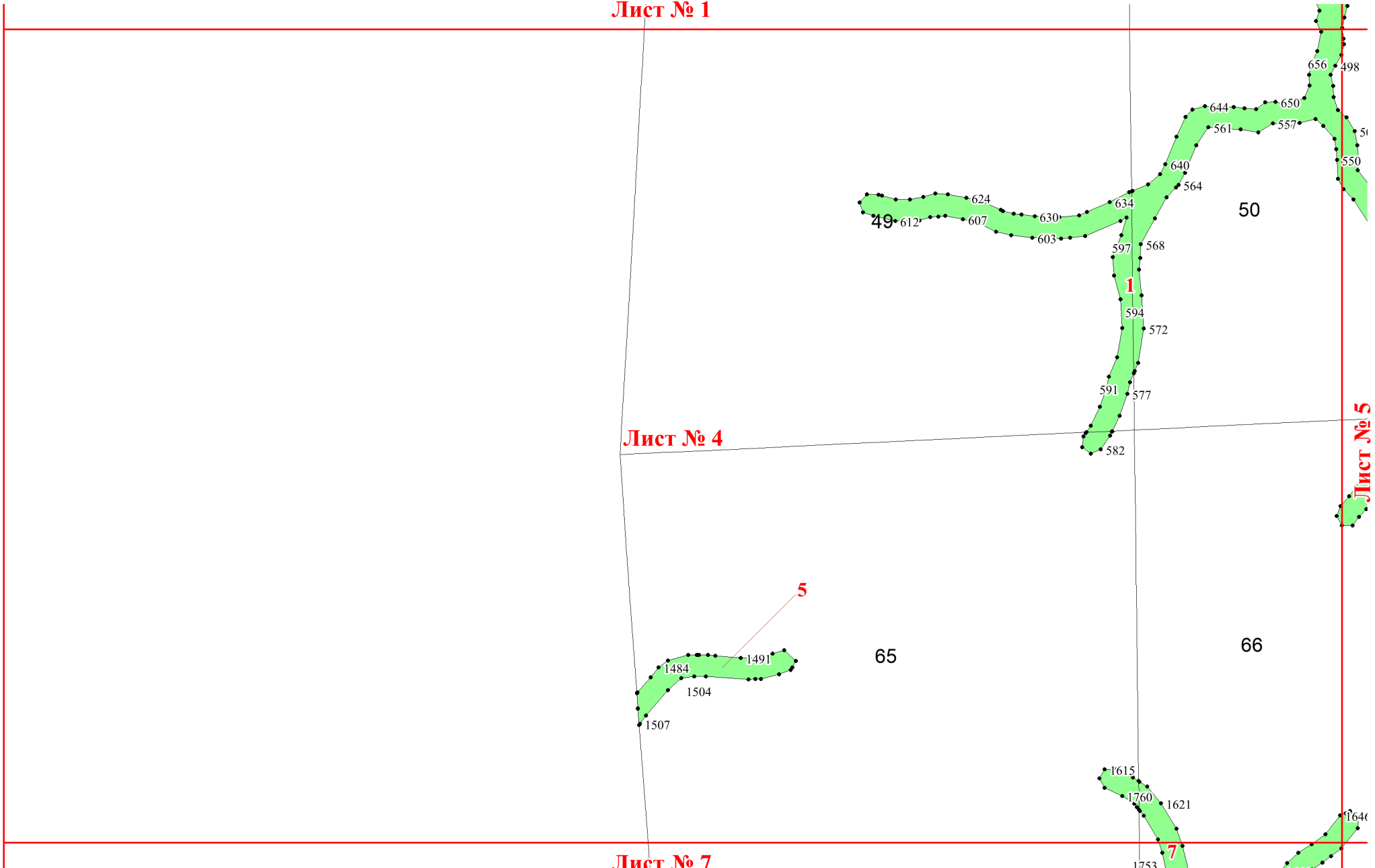


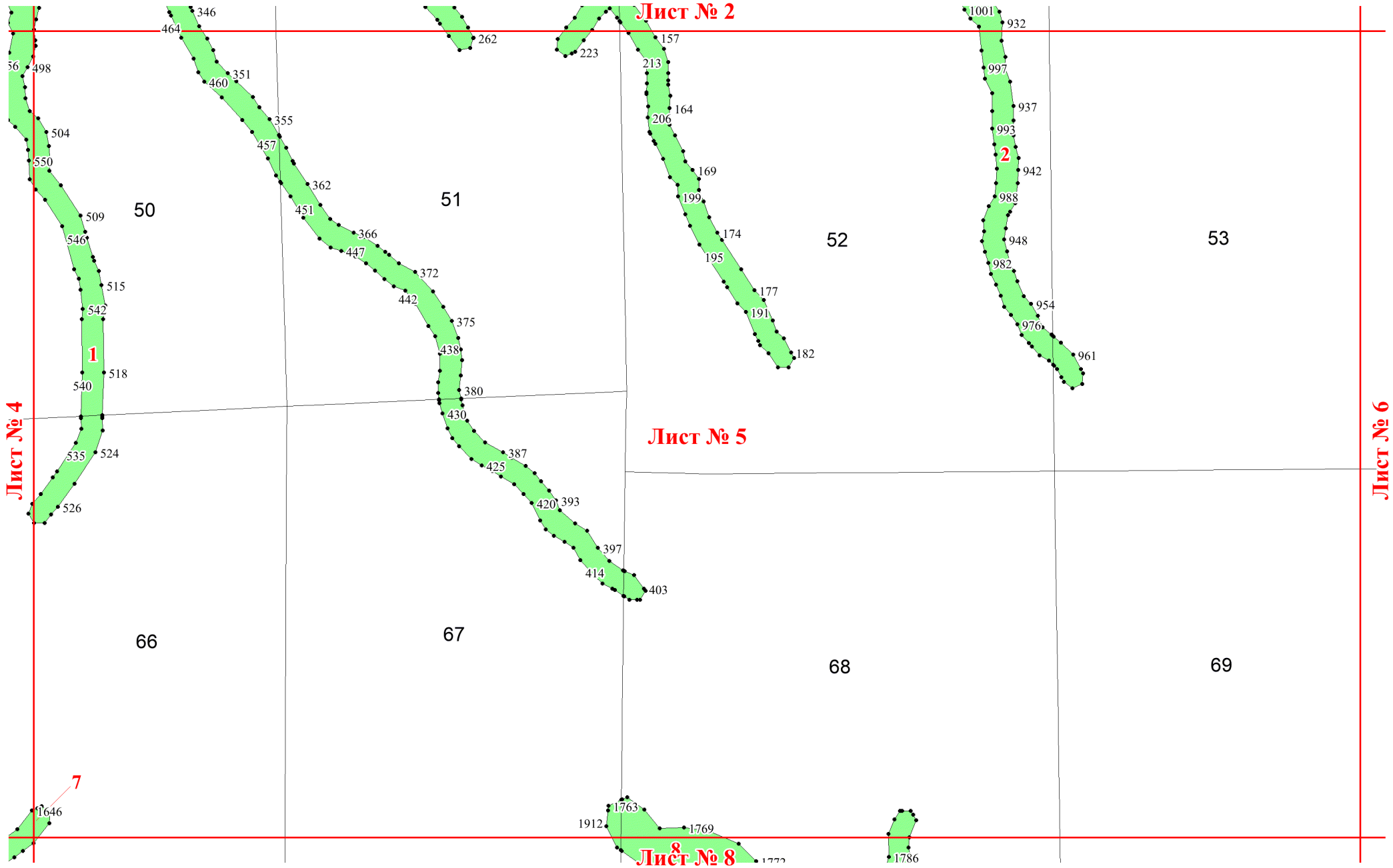
Лист № 1

Лист № 4

Лист № 7

Лист № 5





Лист № 2

Лист № 4

Лист № 6

Лист № 5

Лист № 8

1

2

7

50

51

52

53

66

67

68

69

56

498

504

550

509

546

515

542

540

518

535

524

526

464

346

460

351

355

457

362

451

366

447

372

442

375

438

380

430

387

425

393

420

397

414

403

262

223

157

213

164

206

169

199

174

195

177

191

182

1001

932

997

937

993

942

988

948

982

954

976

961

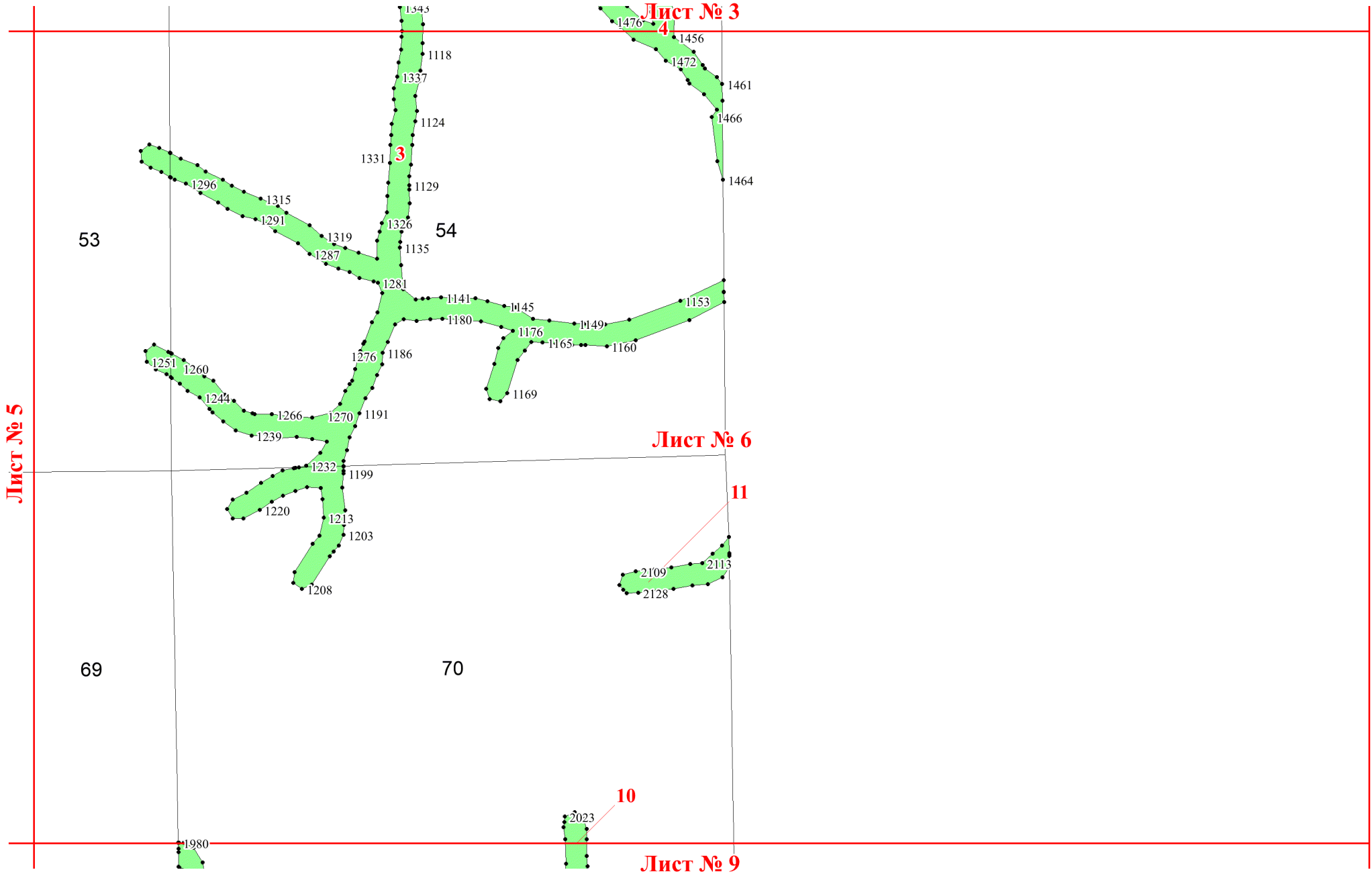
1912

1763

1769

1772

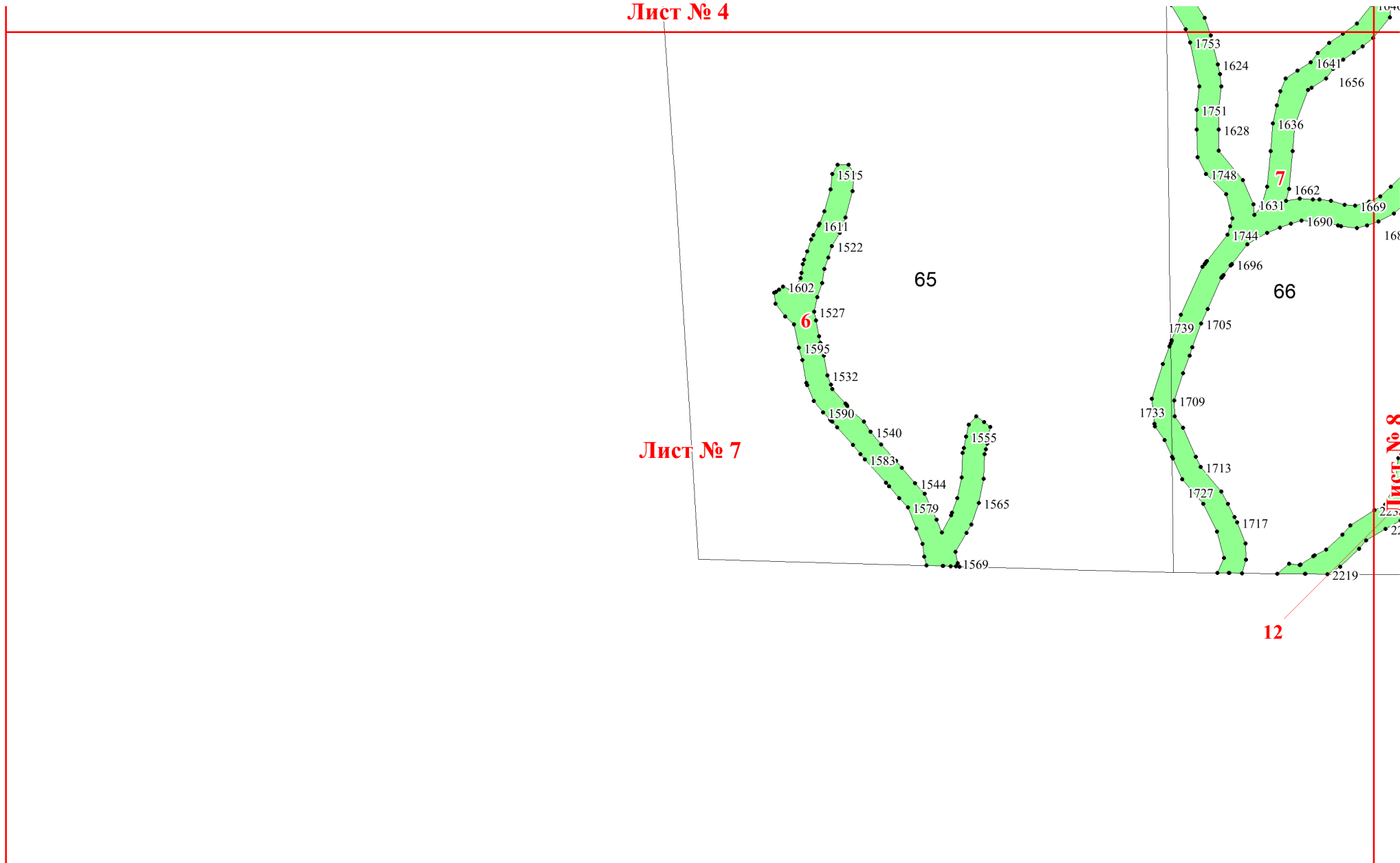
1786

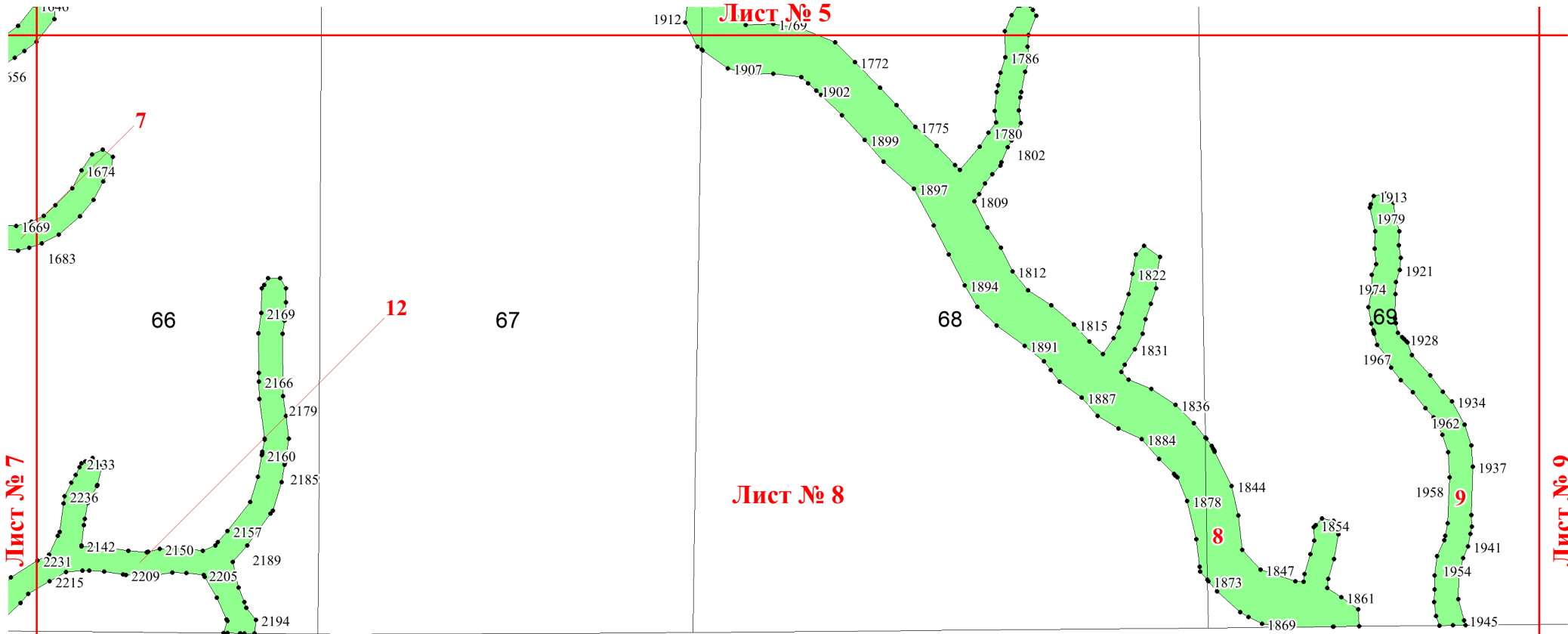


Лист № 4

Лист № 7

Лист № 8





Лист № 7

Лист № 5

Лист № 8

Лист № 9

66

67

68

69

556

1912

1769

1907

1772

1786

1902

1899

1775

1780

1802

1897

1809

1812

1822

1894

1815

1831

1891

1887

1836

1884

1844

1878

1844

1873

1847

1869

1854

1861

1861

1861

1861

1861

1861

1861

1861

1861

1861

1861

1861

1861

1861

1861

1861

1861

1861

1861

1861

1861

1861

1861

1861

1861

1913

1979

1921

1974

1928

1967

1934

1962

1937

1958

1941

1954

1945

1945

1945

1945

1945

1945

1945

1945

1945

1945

1945

1945

1945

1945

1945

1945

1945

1945

1945

1945

1945

1945

1945

1945

1945

1945

12

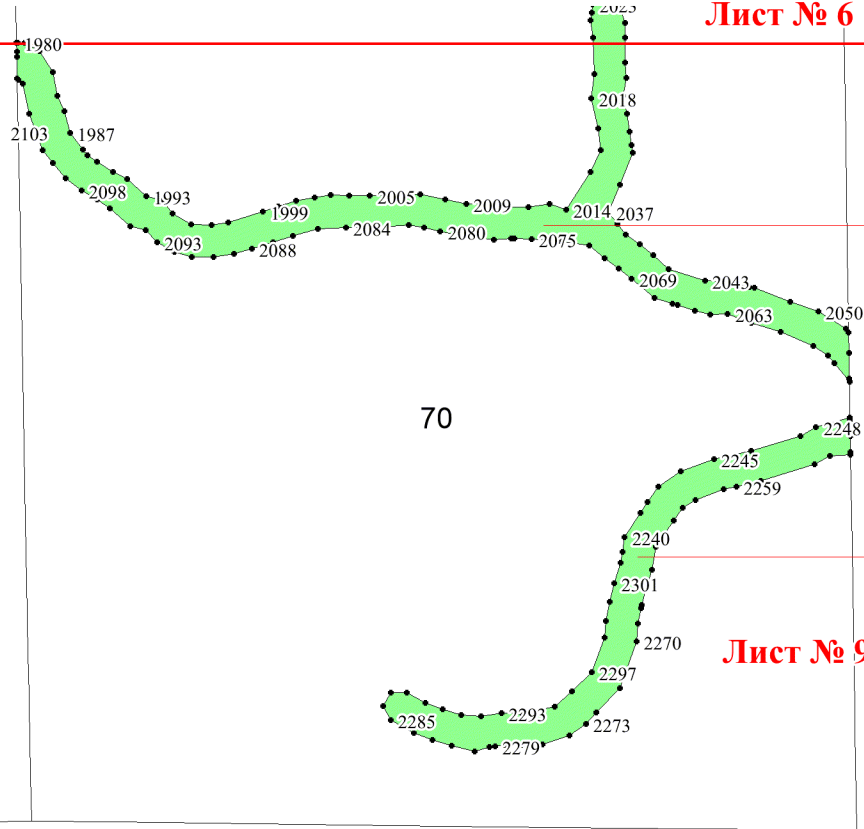
8

9

7

69

70



10

13