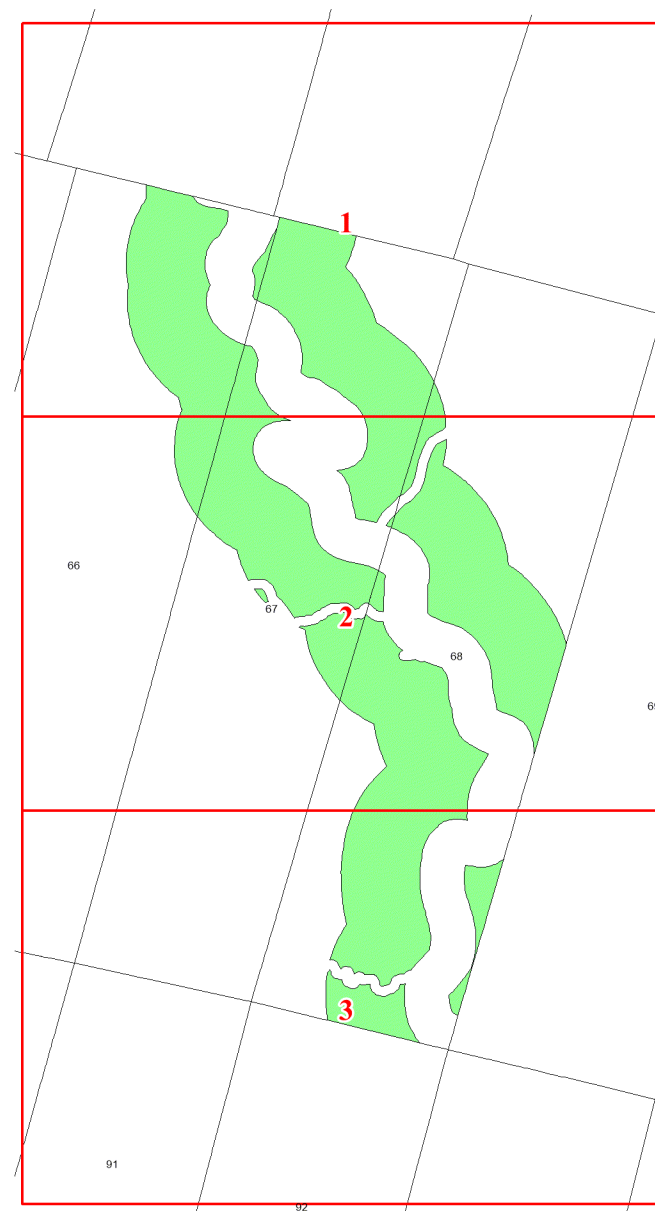
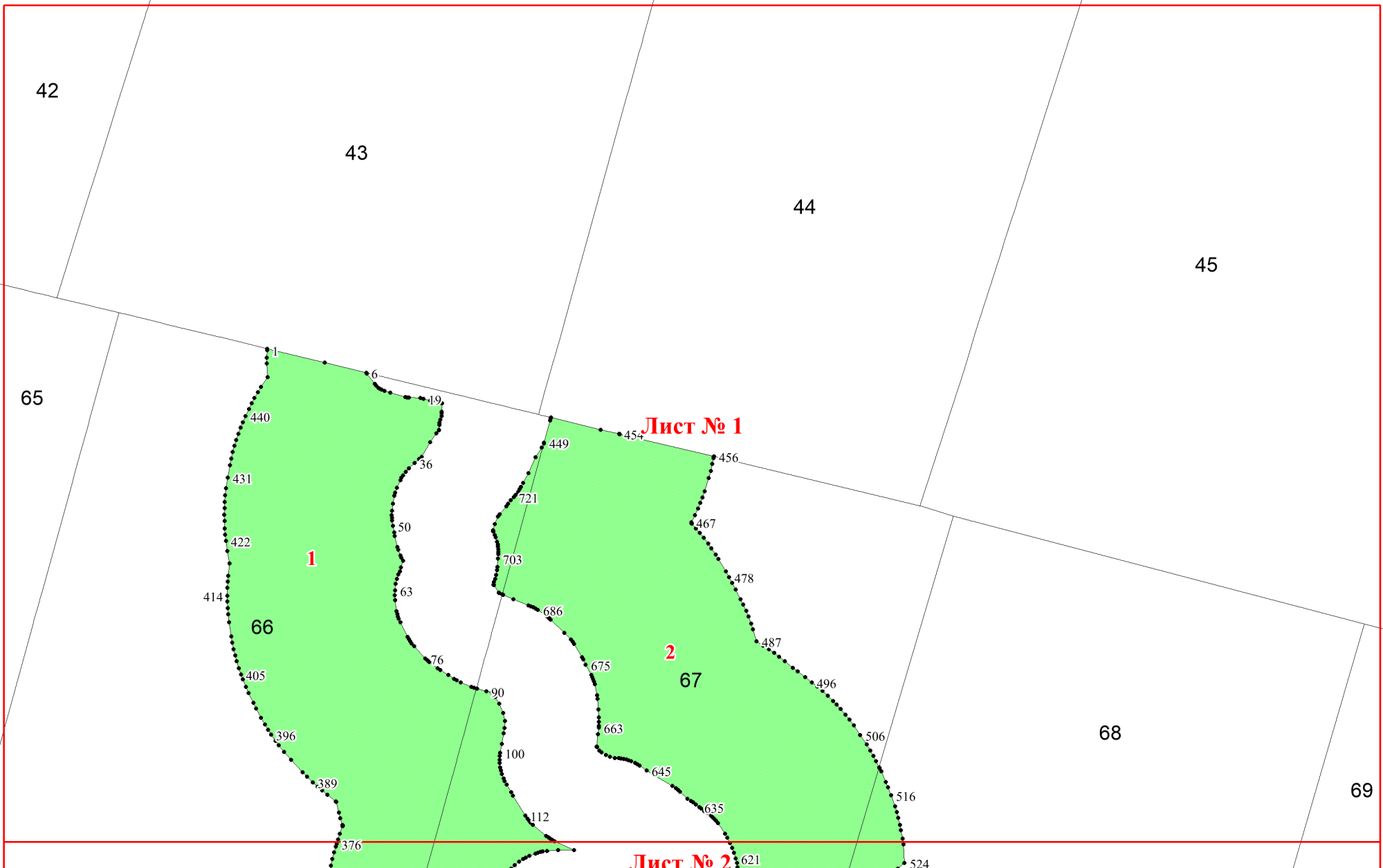


**Графическое описание местоположения
границ земель, на которых
располагаются ценные леса (леса,
имеющие научное или
историко-культурное значение), на
территории Кымского участкового
лесничества Лешуконского лесничества
Архангельской области**



Используемые условные знаки и обозначения:

- | | |
|---|---|
| 25 | Границы и номера лесных кварталов |
| 7 | Номера участков |
| 10 ● | Номера характерных точек границ объекта |
| Лист №1 | Границы и номера листов |
| | Границы категорий защитных лесов |



42

43

44

45

65

Лист № 1

1

2

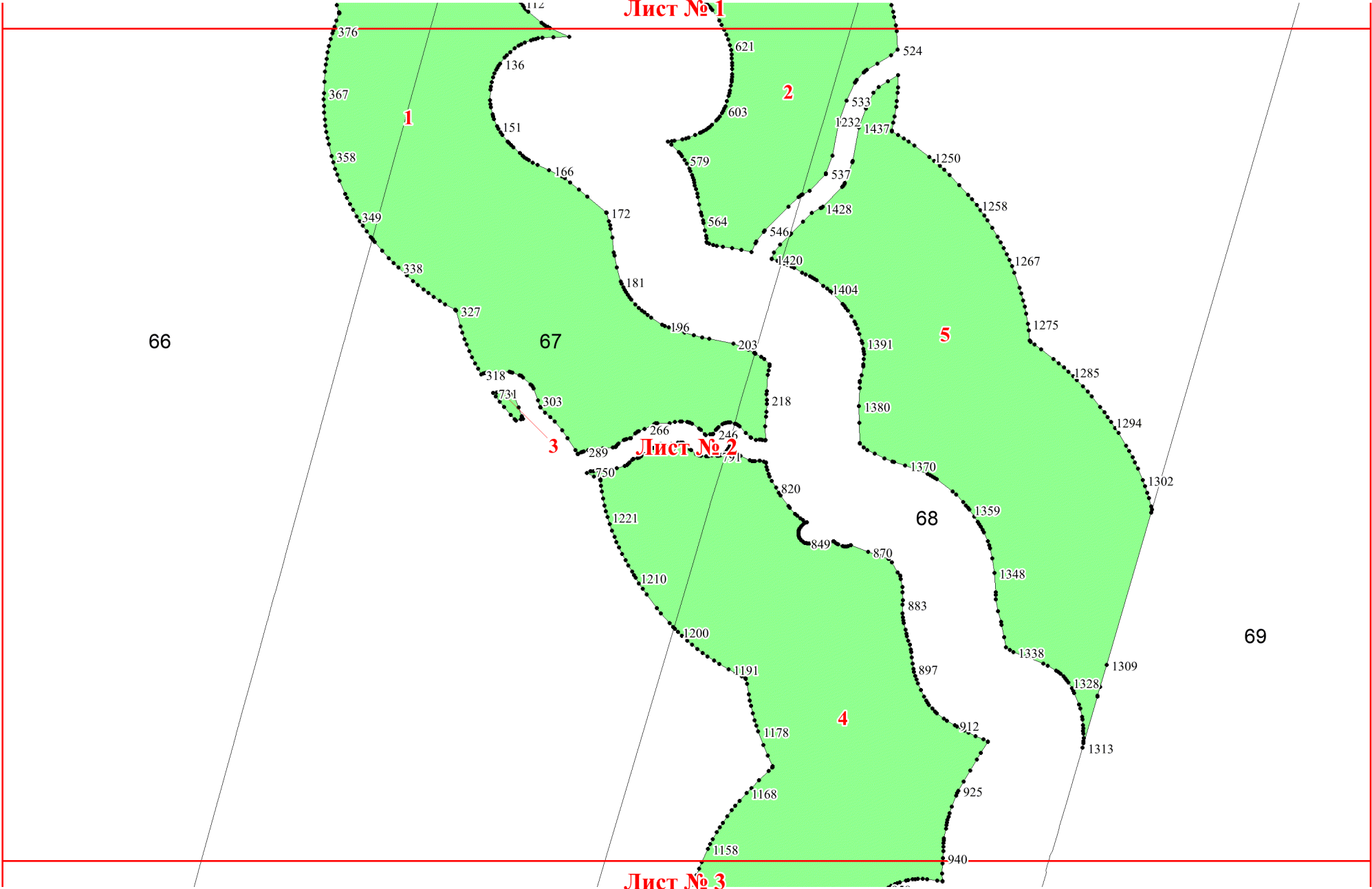
66

67

68

69

Лист № 2



Лист № 2

1158

940

958

1150

971

66

67

4

1141

987

6

1438

1450

68

1133

997

1539

1459

69

1125

1526

1465

1116

1510

1474

1548

1080

1021

1671

1583

1047

1611

1496

Лист № 3

1663

1644

1479

1661

90

91

92

93

70

94

