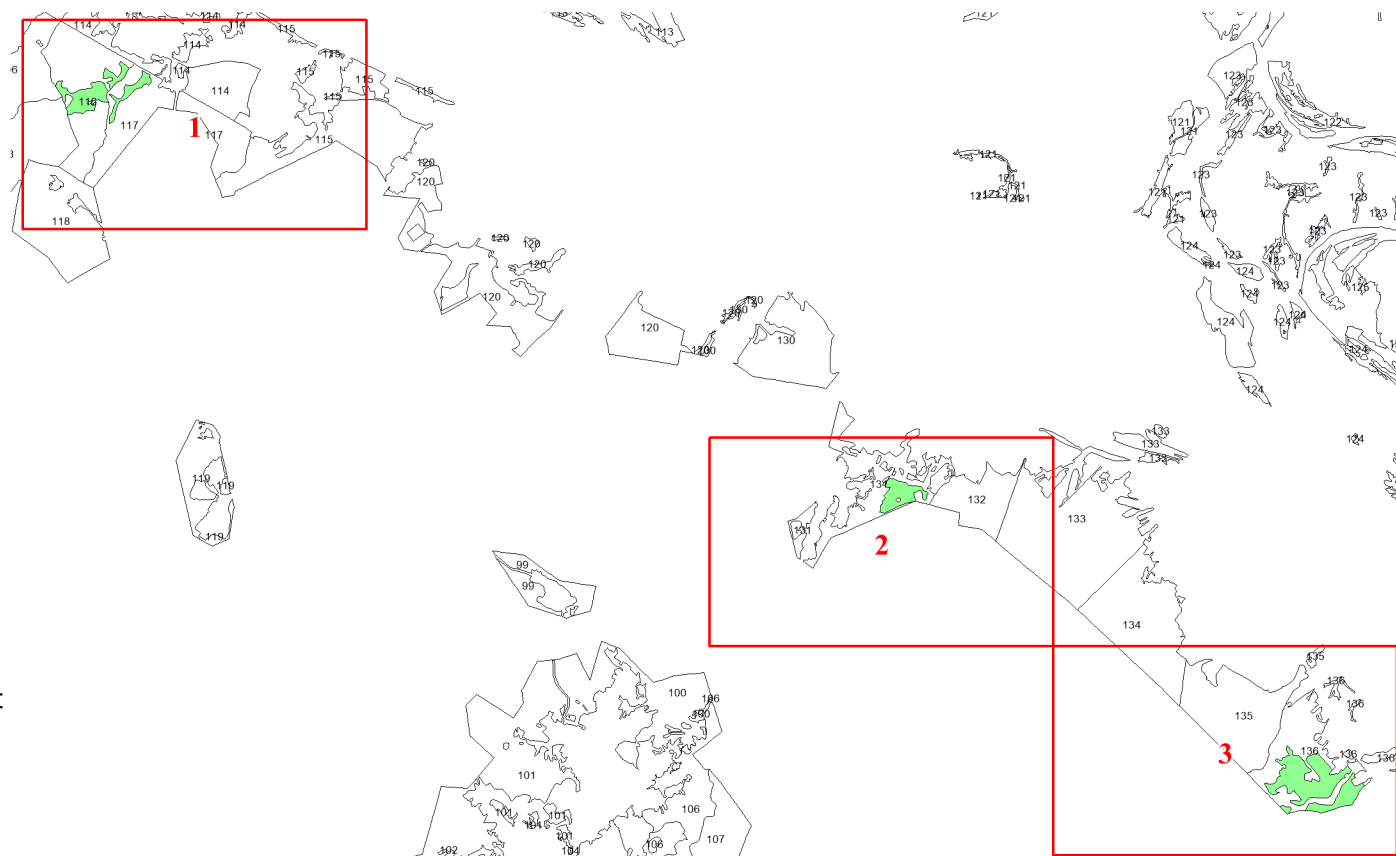


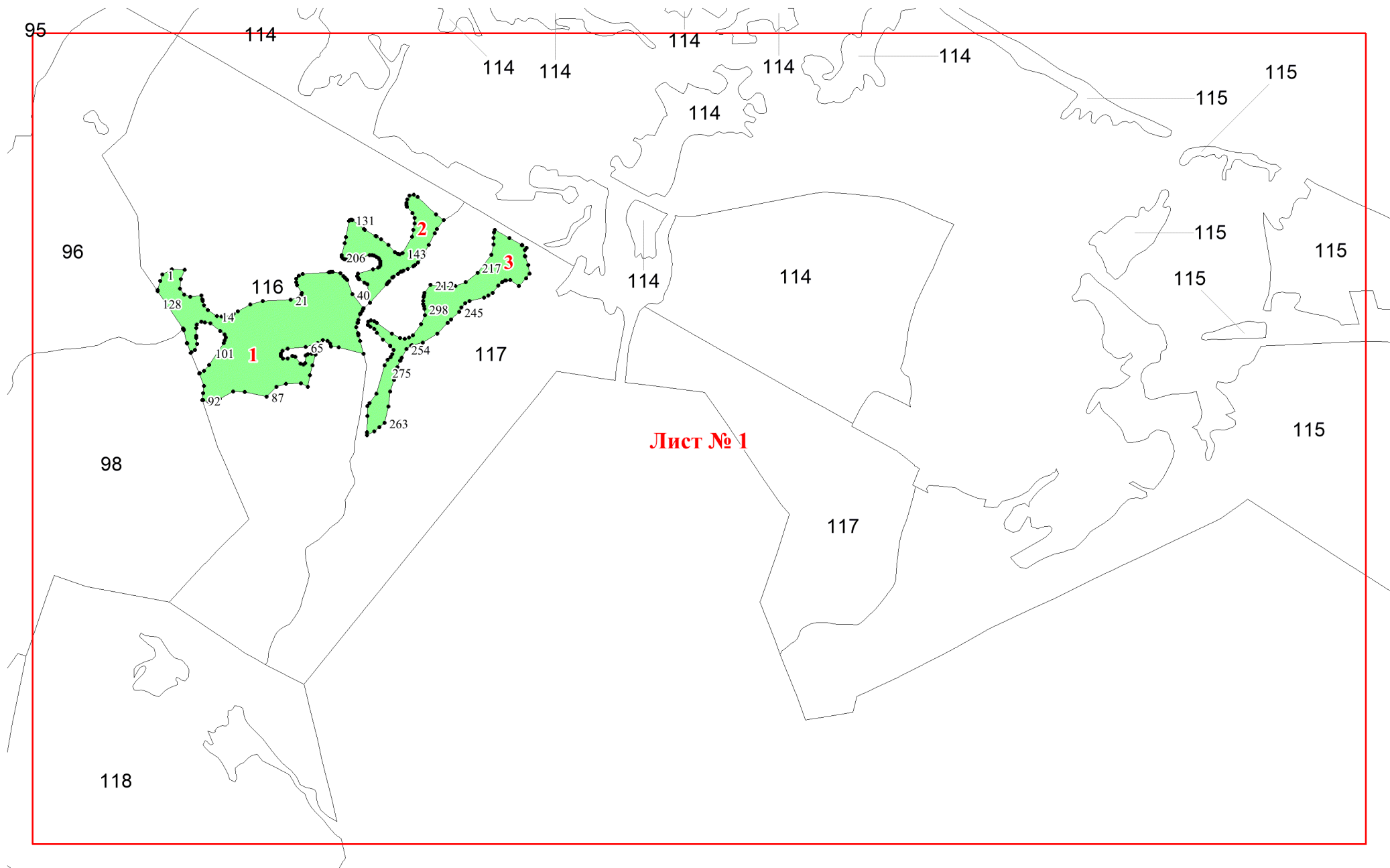
**Графическое описание местоположения
границ земель, на которых
располагаются леса, расположенные на
особо охраняемых природных
территориях, на территории
Пермогорского участкового лесничества
Красноборского лесничества
Архангельской области**

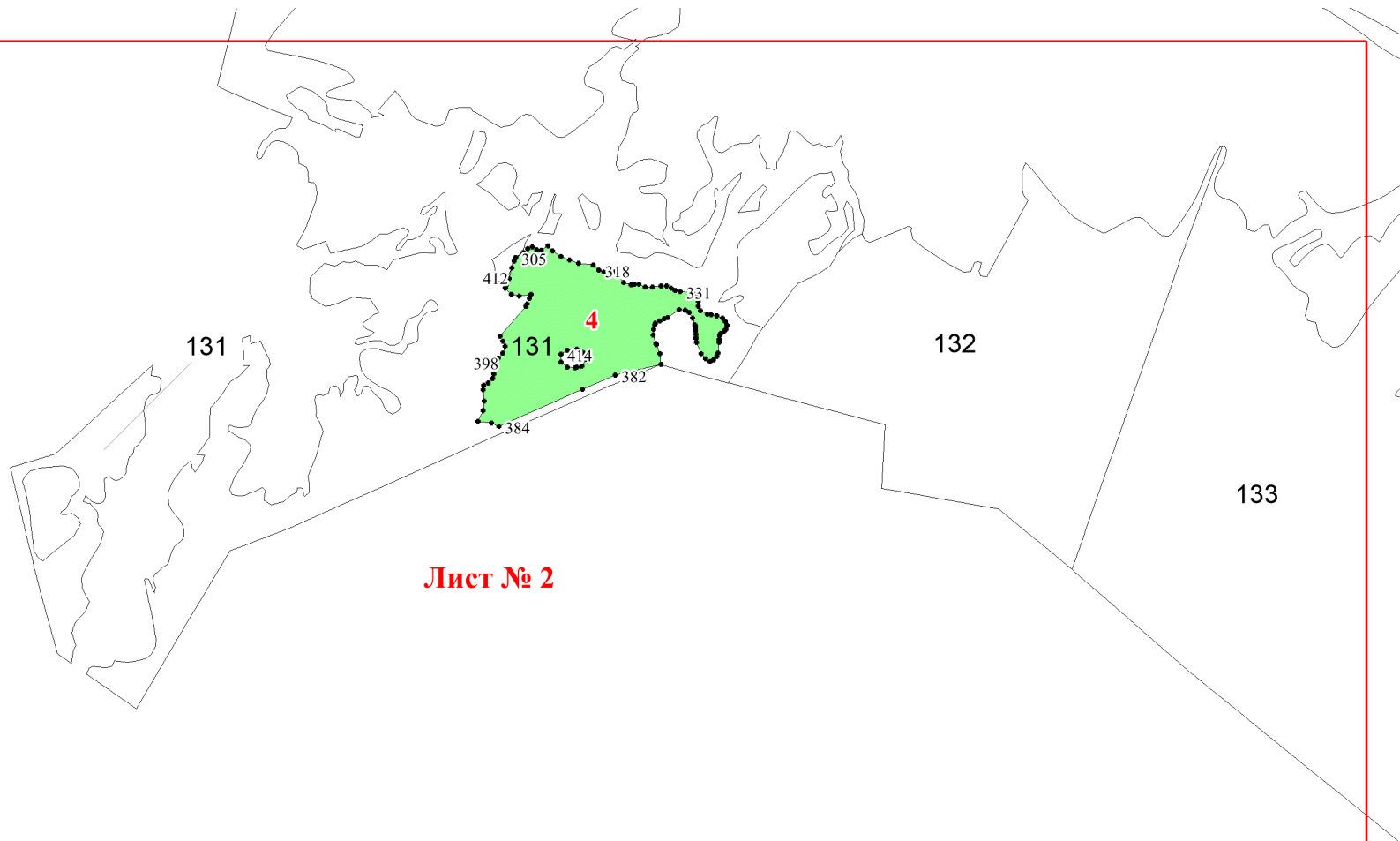
Приложение № 42 к приказу Рослесхоза
от 24.06.2024 № 493



Используемые условные знаки и обозначения:

- 25 Границы и номера лесных кварталов
- 7 Номера участков
- 10 ● Номера характерных точек границ объекта
- Лист №1** Границы и номера листов
- Границы категорий защитных лесов





Лист № 2

