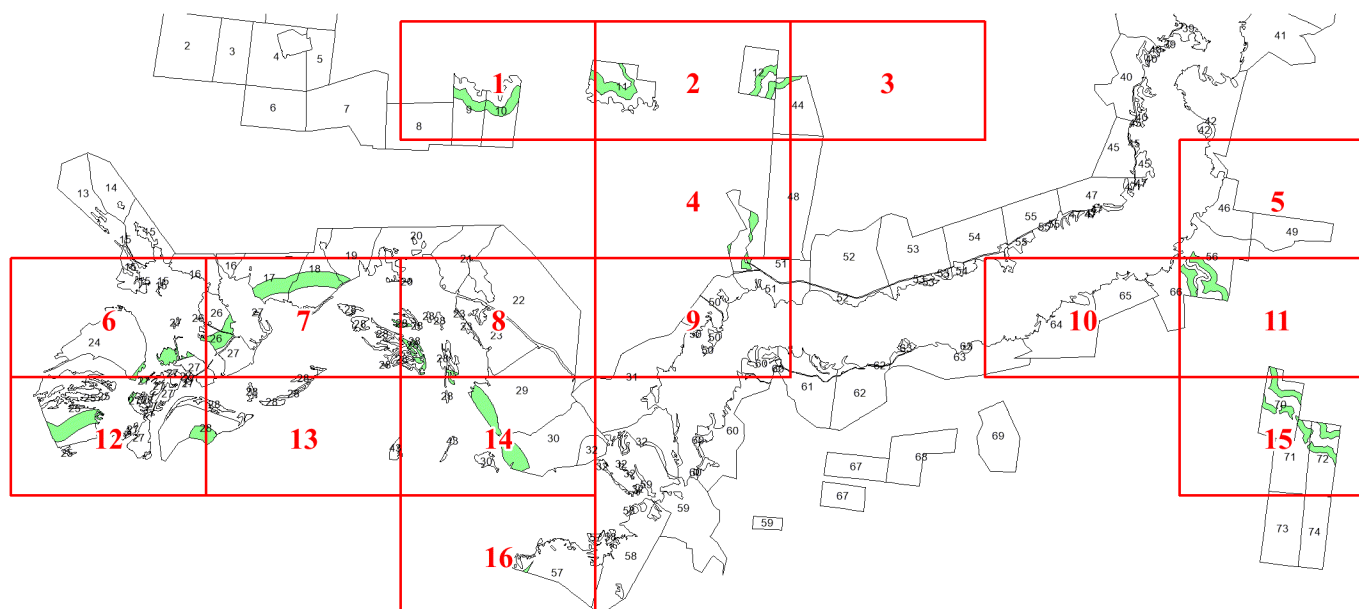


**Графическое описание местоположения
границ земель, на которых
располагаются ценные леса (запретные
полосы лесов, расположенные вдоль
водных объектов), на территории
Белослудского участкового лесничества
Красноборского лесничества
Архангельской области**

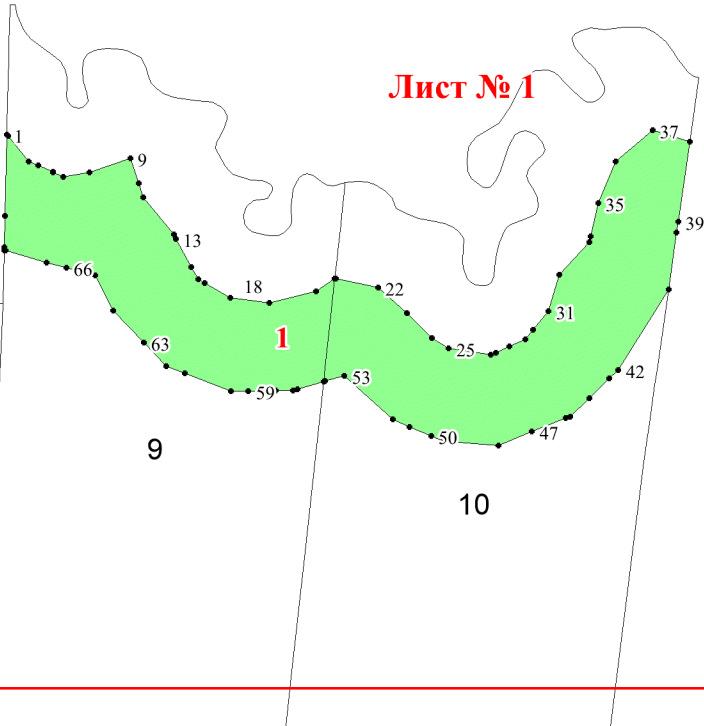
Приложение № 6 к приказу Рослесхоза
от 24.06.2024 № 493



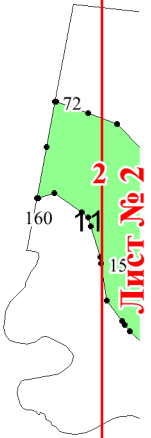
Используемые условные знаки и обозначения:

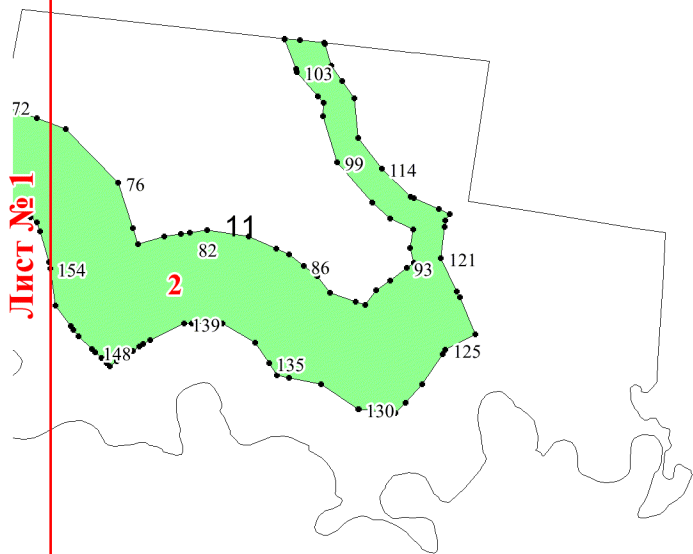
- 25 Границы и номера лесных кварталов
- 7 Номера участков
- 10 ● Номера характерных точек границ объекта
- Лист №1 Границы и номера листов
- Границы категорий защитных лесов

Лист № 1

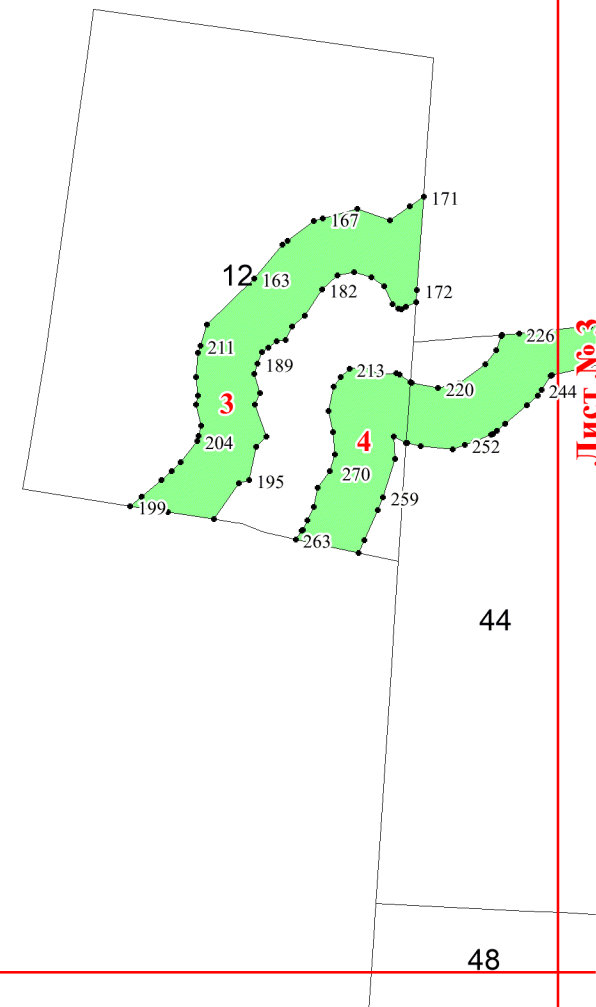


Лист № 2



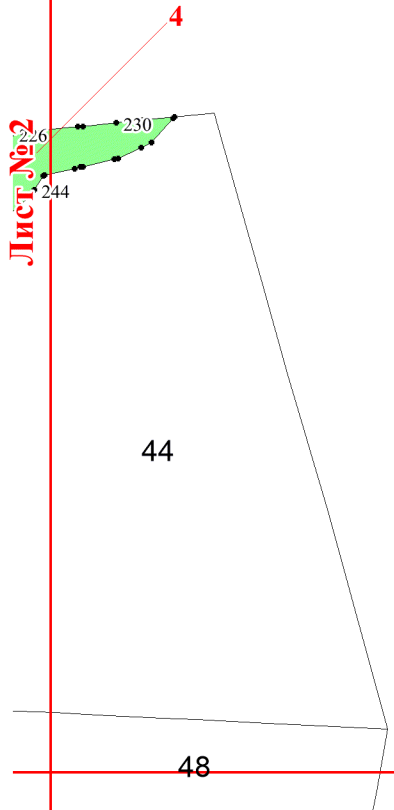


Лист № 2

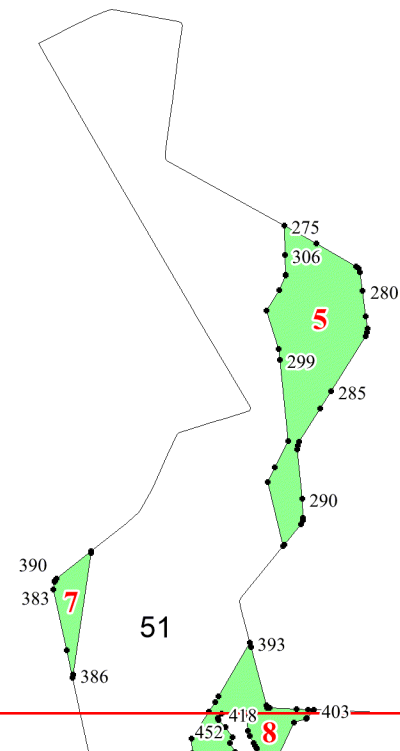


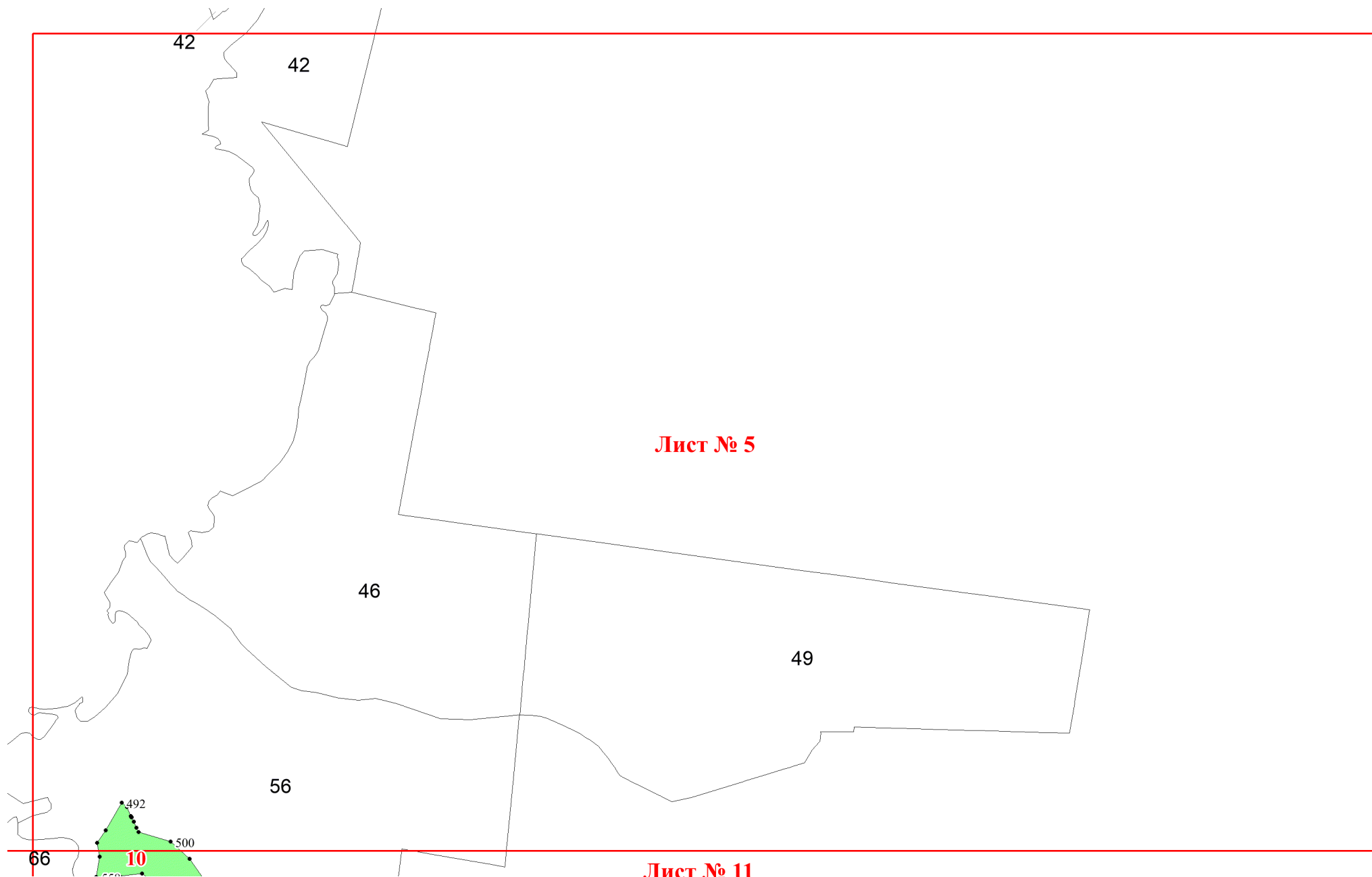
Лист № 4

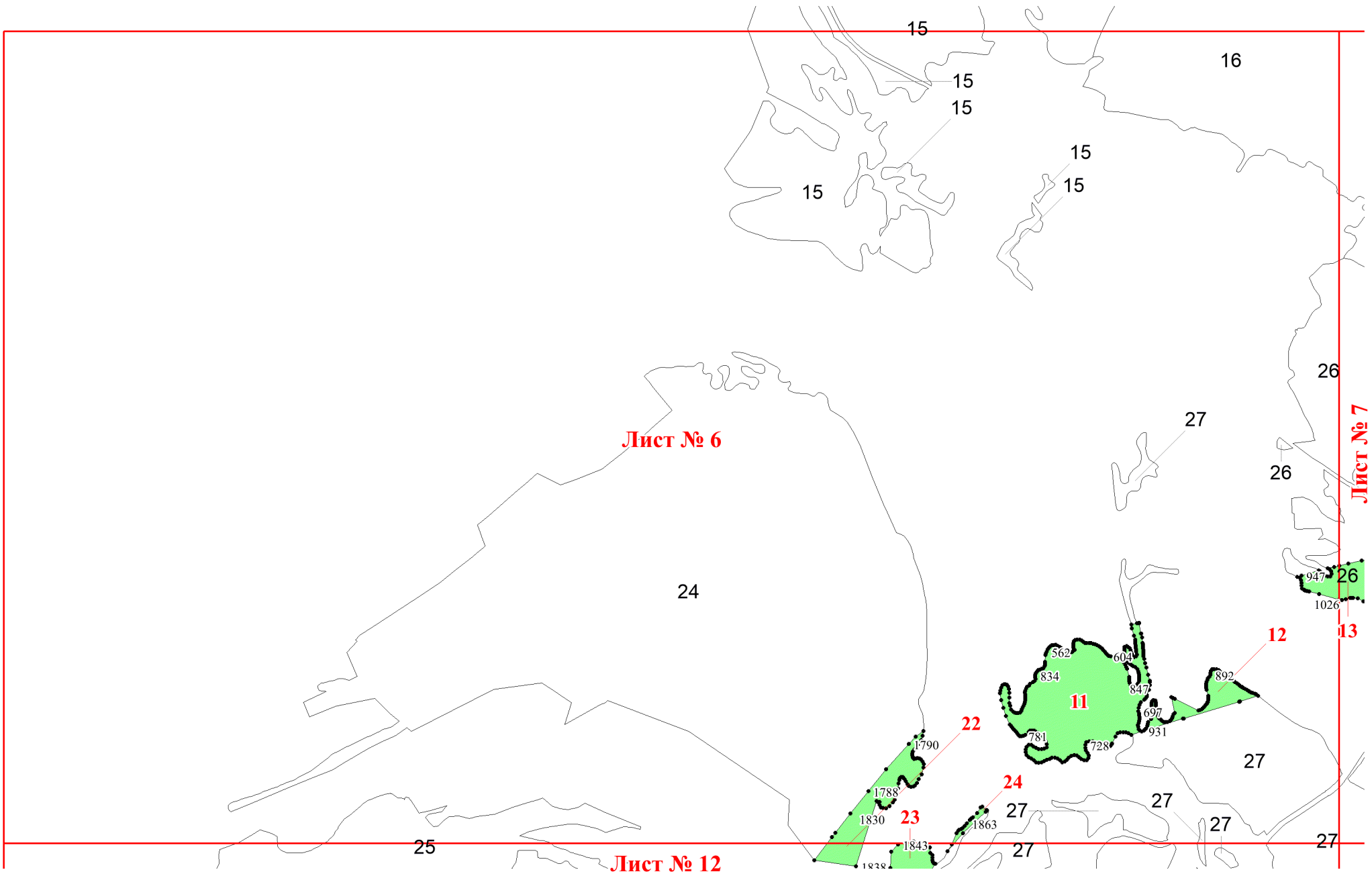
Лист №2



Лист № 3







Лист № 6

Лист № 12

Лист № 7

15

15

15

15

15

15

15

16

26

27

26

26

1026

13

12

562

834

781

1790

1788

1830

1843

1828

23

22

604

847

728

1863

24

27

27

892

697

931

27

27

27

27

27

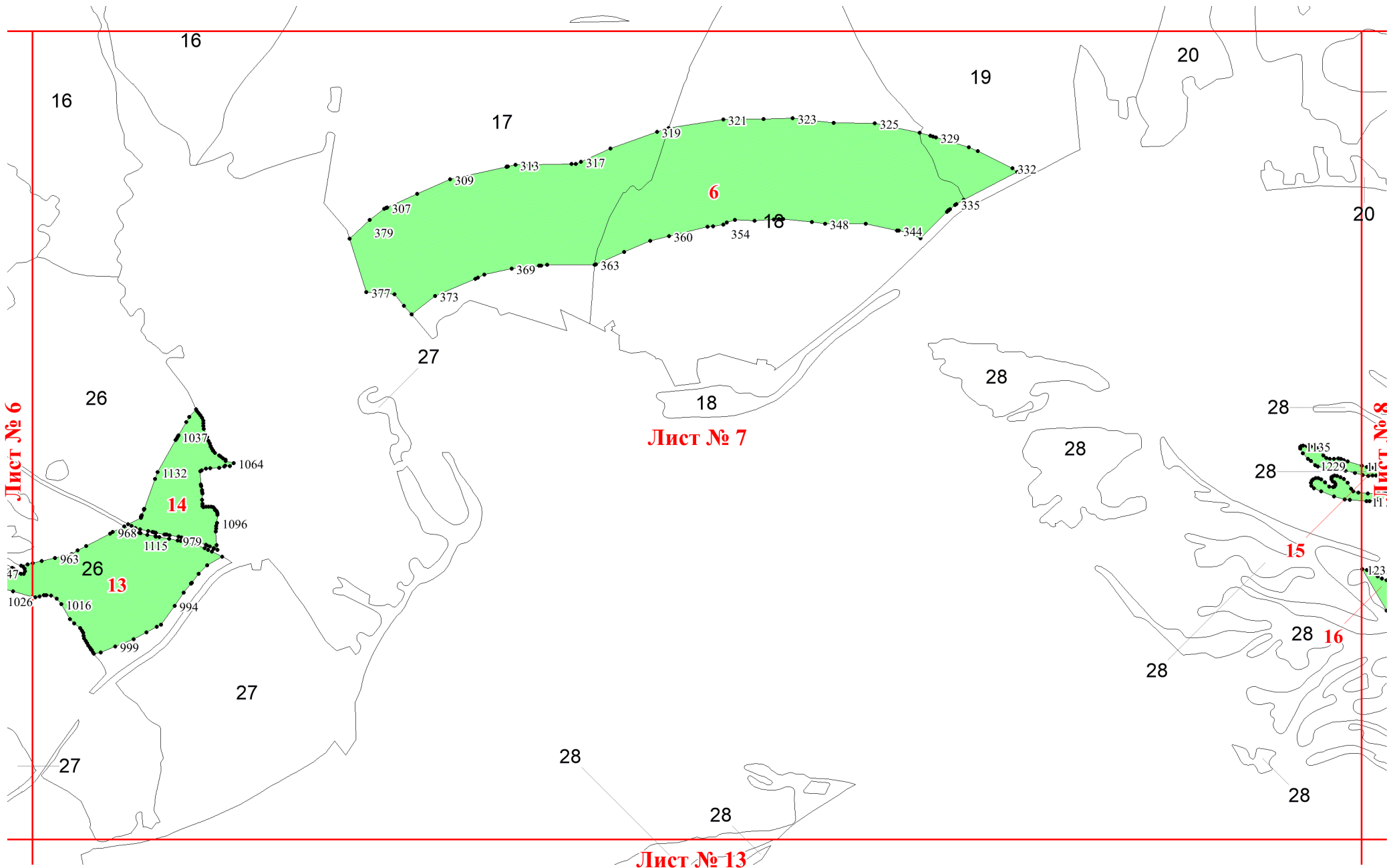
27

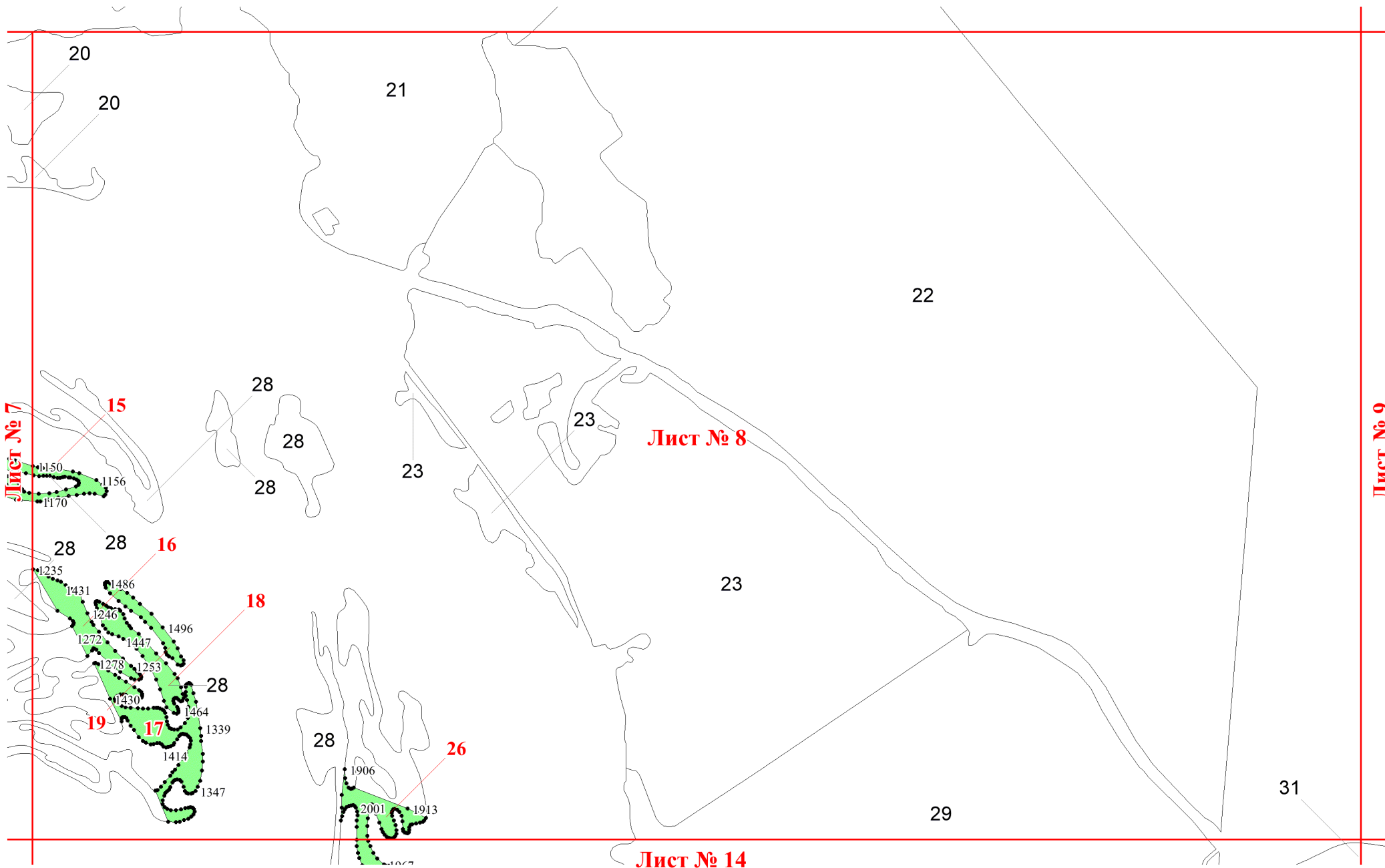
27

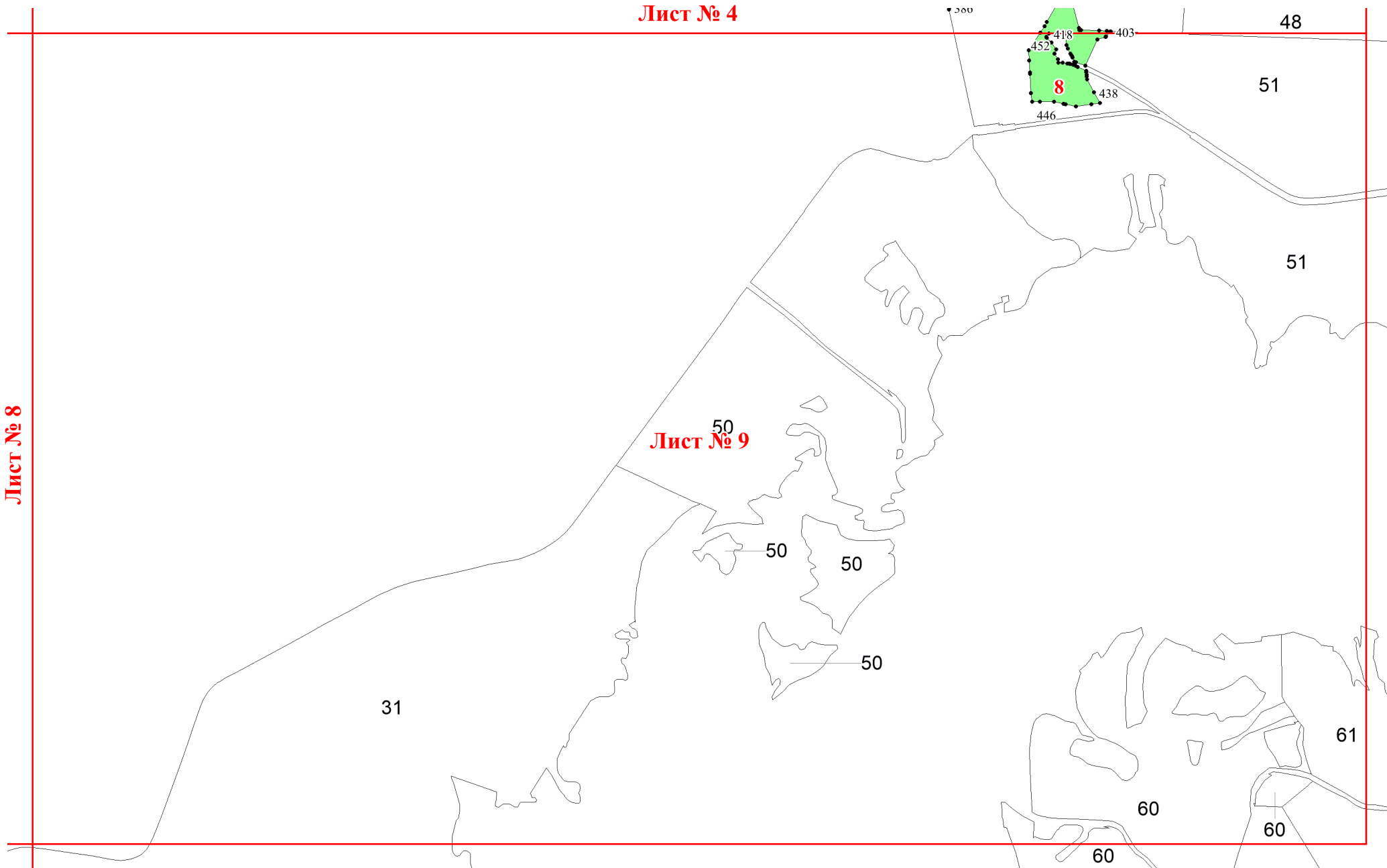
27

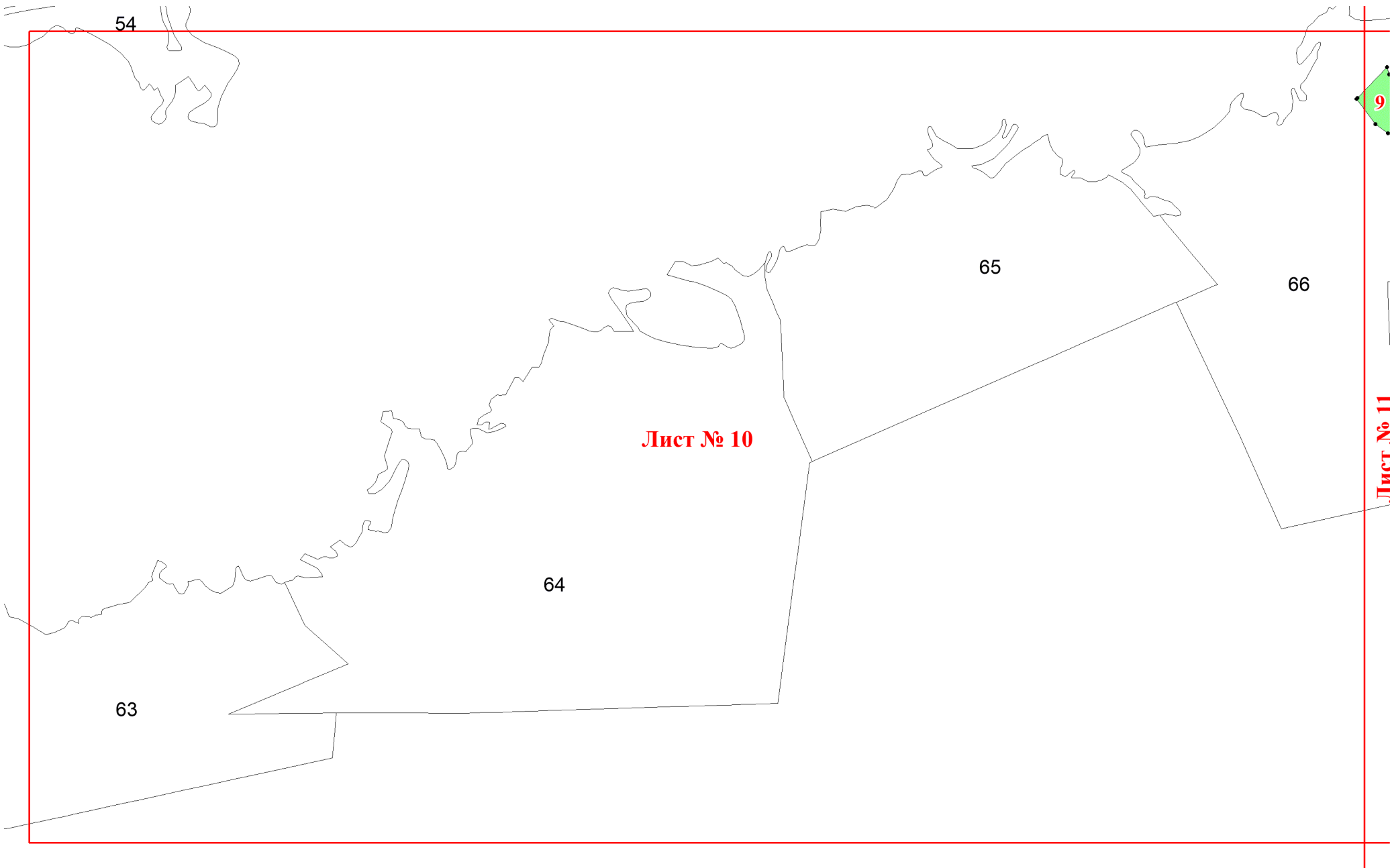
24

25









54

9

65

66

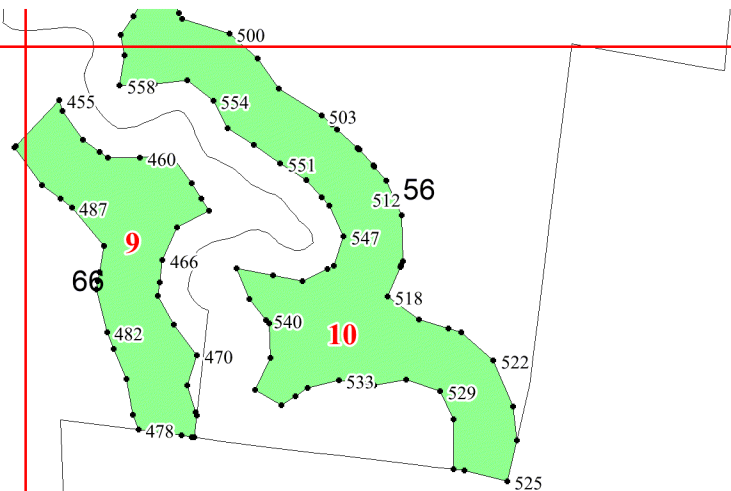
Лист № 10

Лист № 11

64

63

Лист № 5



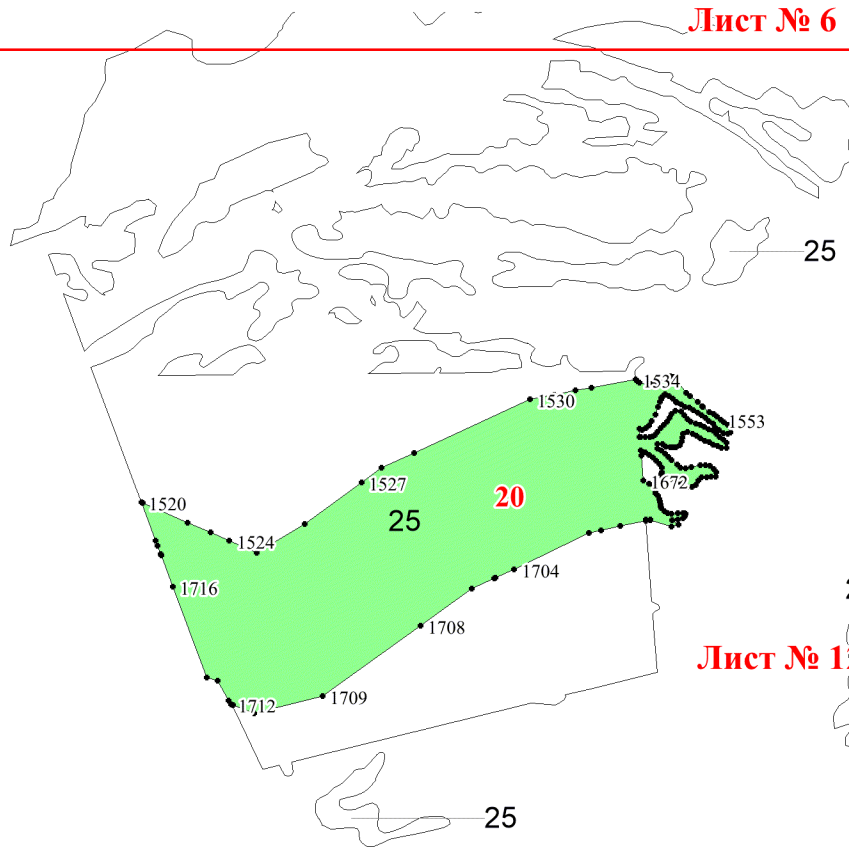
Лист № 10

Лист № 11

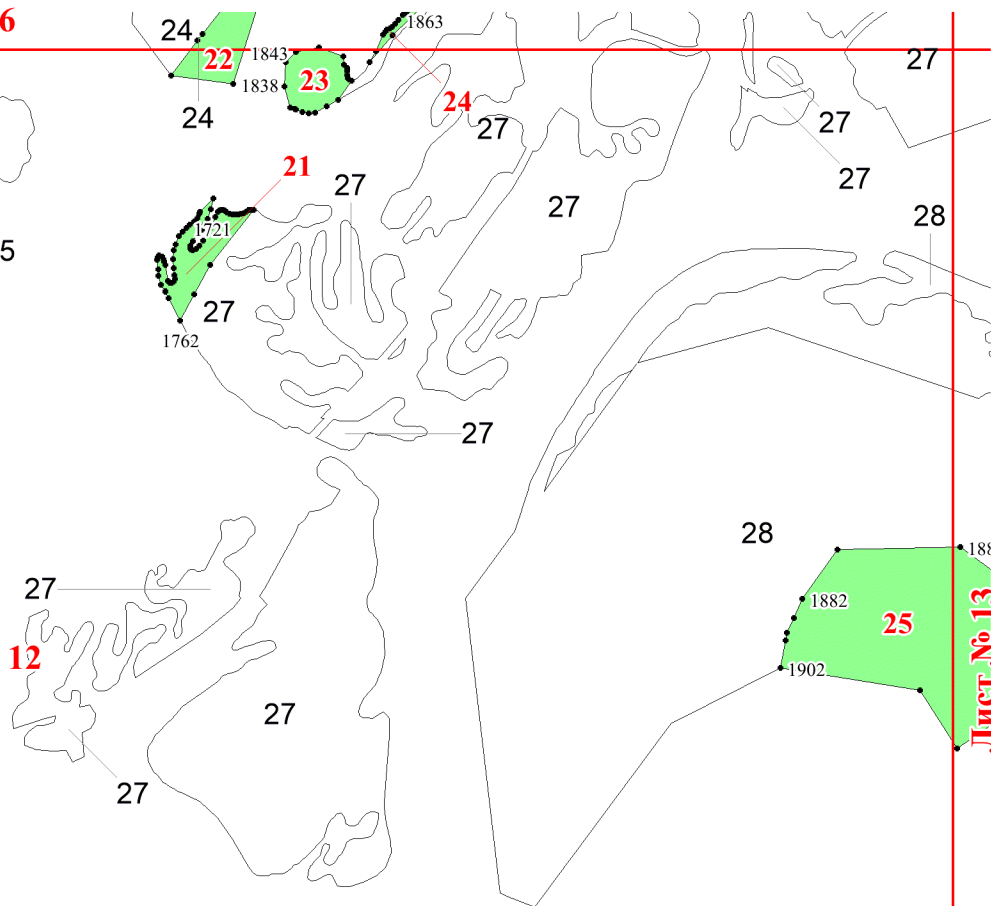


Лист № 15

Лист № 6



Лист № 12



Лист № 13

Лист № 7

27

28

28

28

28

28

28

1884

25

1885

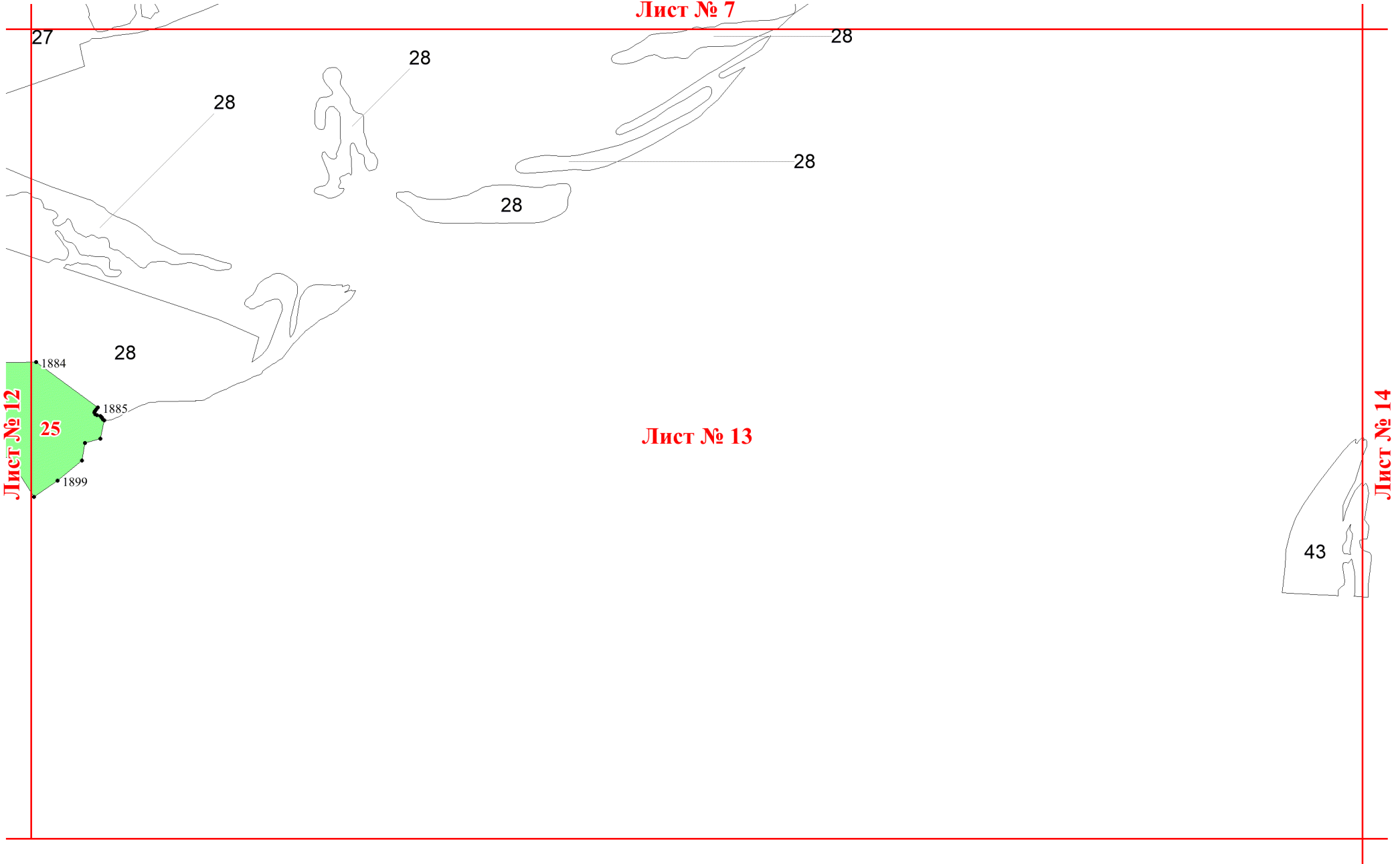
1899

Лист № 12

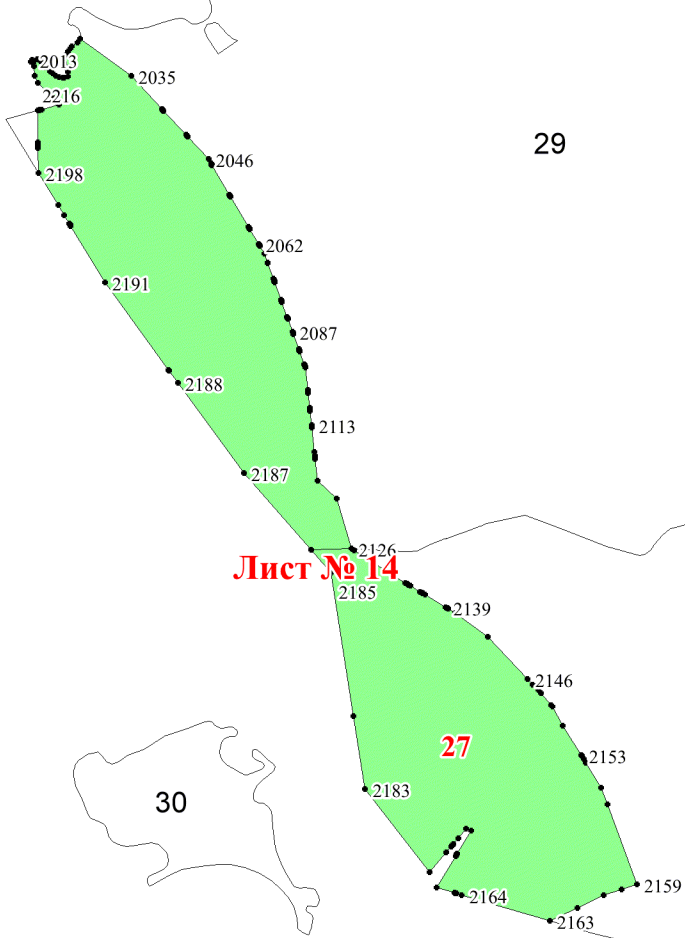
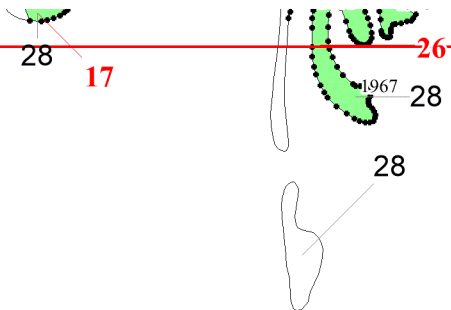
Лист № 13

43

Лист № 14



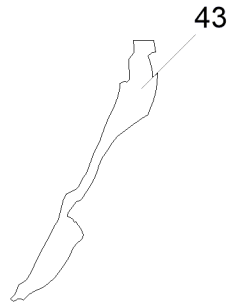
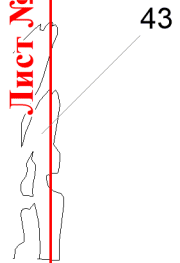
Лист № 8



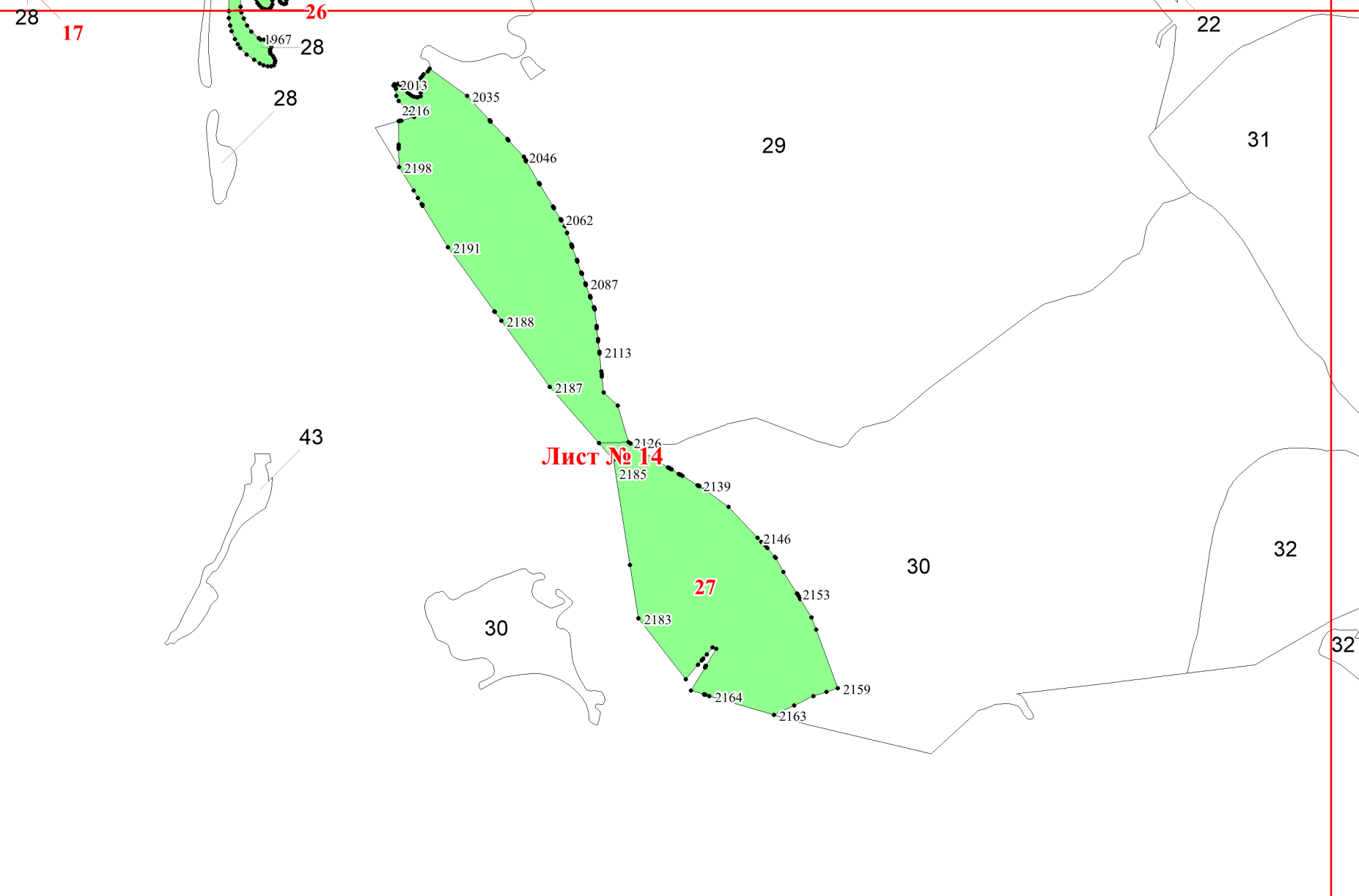
Лист № 14

27

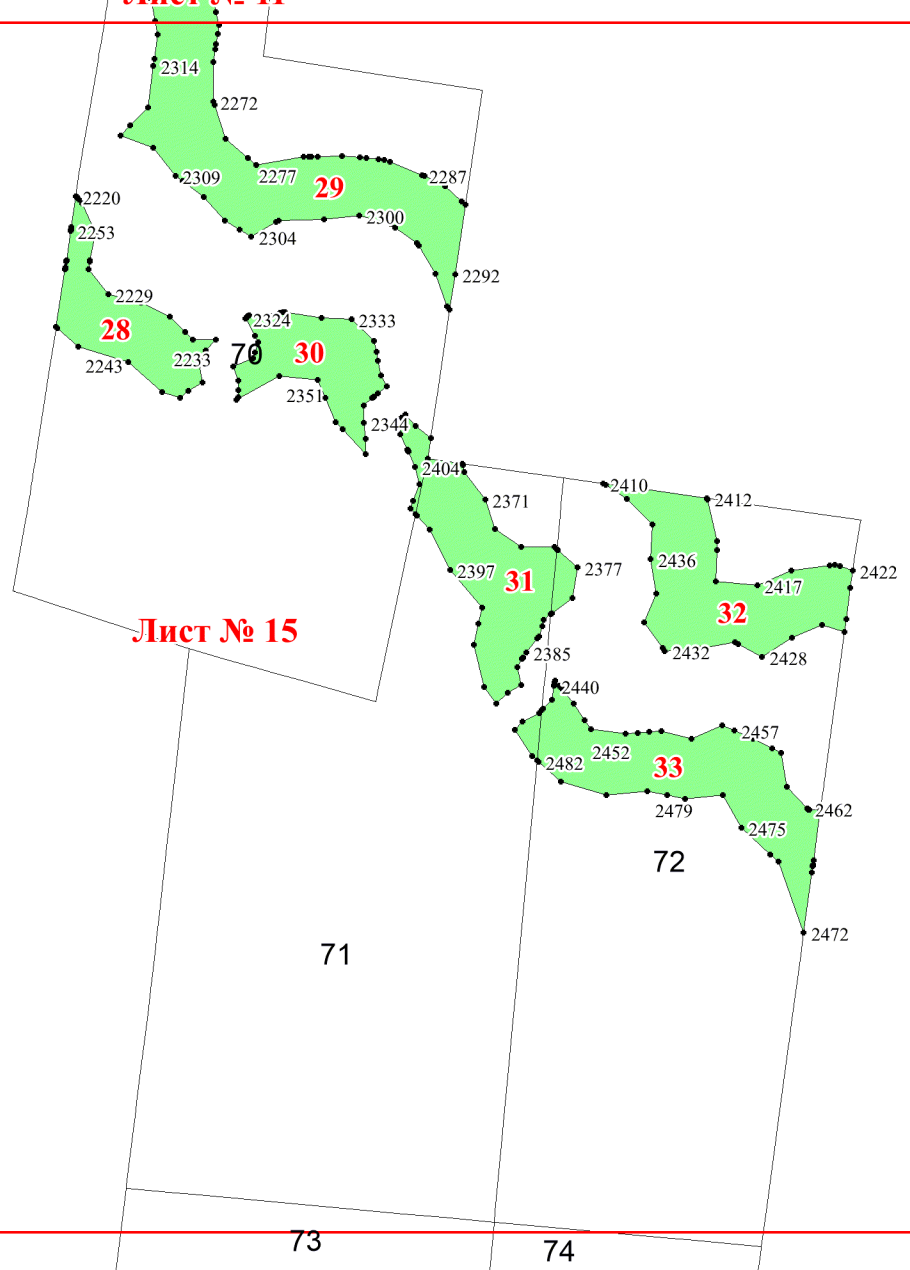
Лист № 13



Лист № 16



Лист № 11



Лист № 15

73

74

Лист № 16

