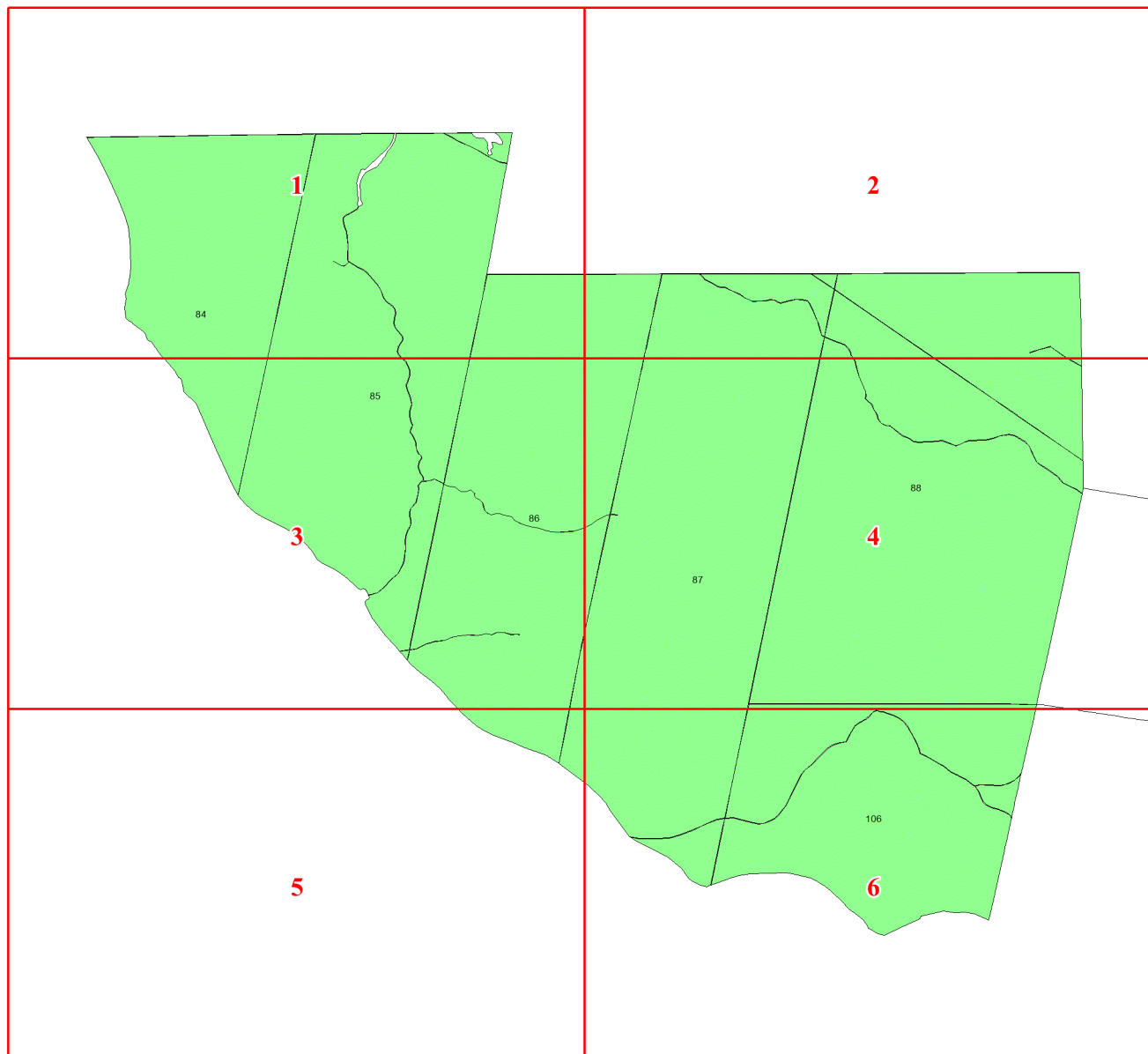


**Графическое описание местоположения  
границ земель, на которых  
располагаются особо защитные участки  
лесов «особо охраняемые части особо  
охраняемых природных территорий», на  
территории Правдинского участкового  
лесничества Красноборского  
лесничества Архангельской области**

Приложение № 119 к приказу Рослесхоза  
от 24.06.2024 № 493



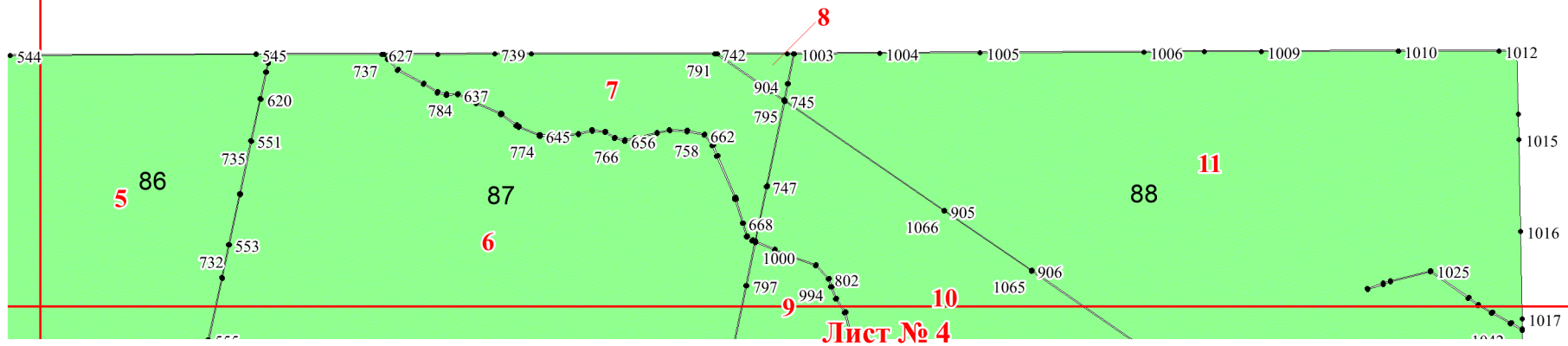
Используемые условные знаки и обозначения:

- 25 Границы и номера лесных кварталов
- 7      Номера участков
- 10 ●    Номера характерных точек границ объекта
- Лист №1 Границы и номера листов
- Границы особо защитных участков лесов



Лист № 1

Лист № 2

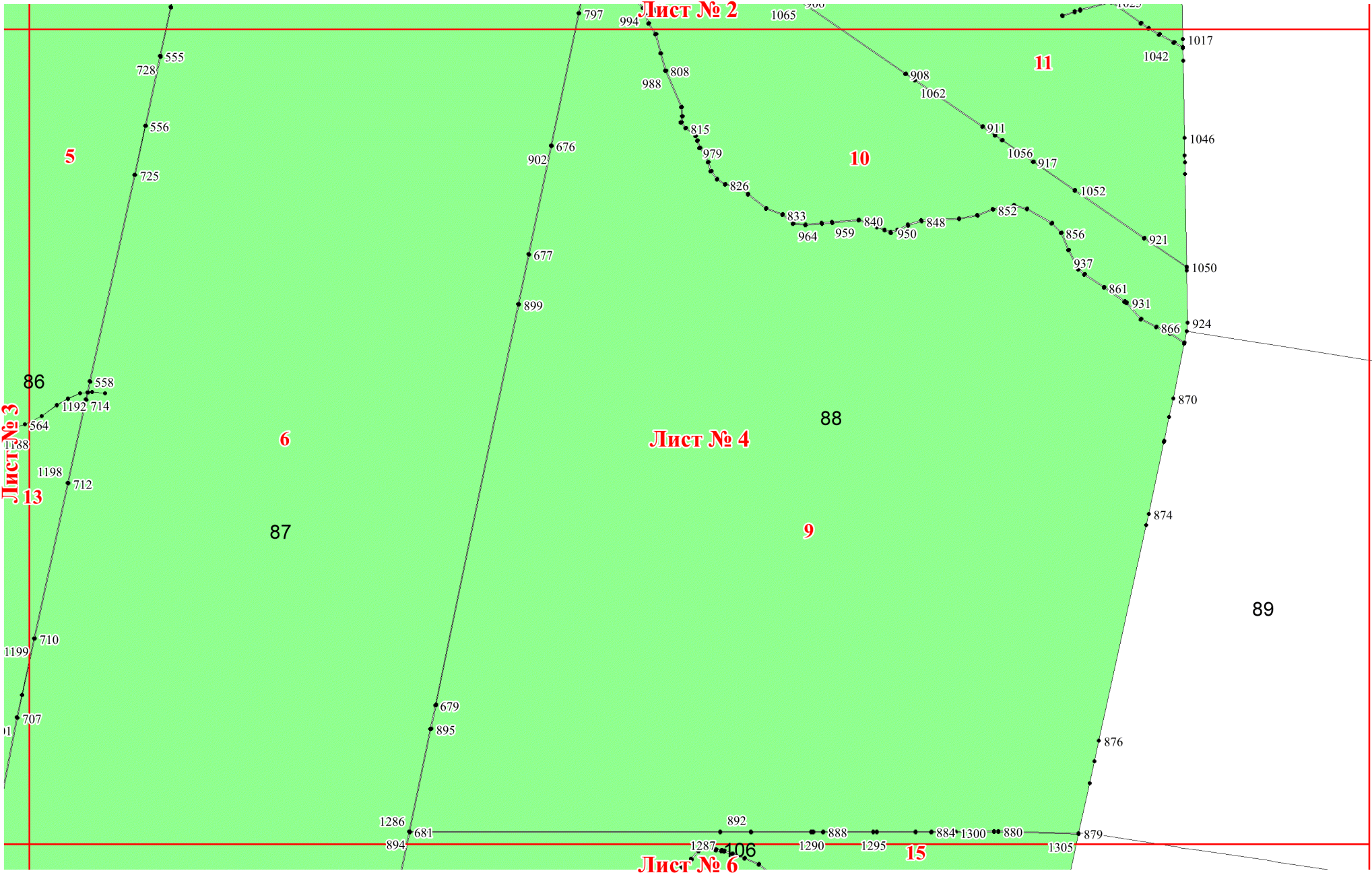


Лист № 4

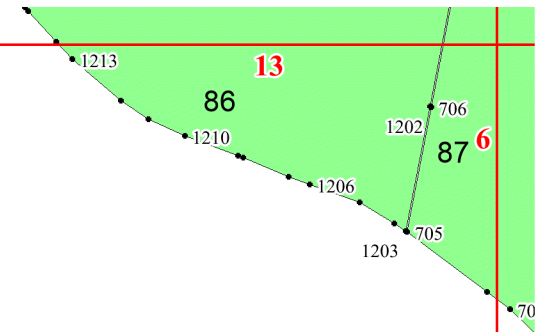








Лист № 3



Лист № 5

Лист № 6



