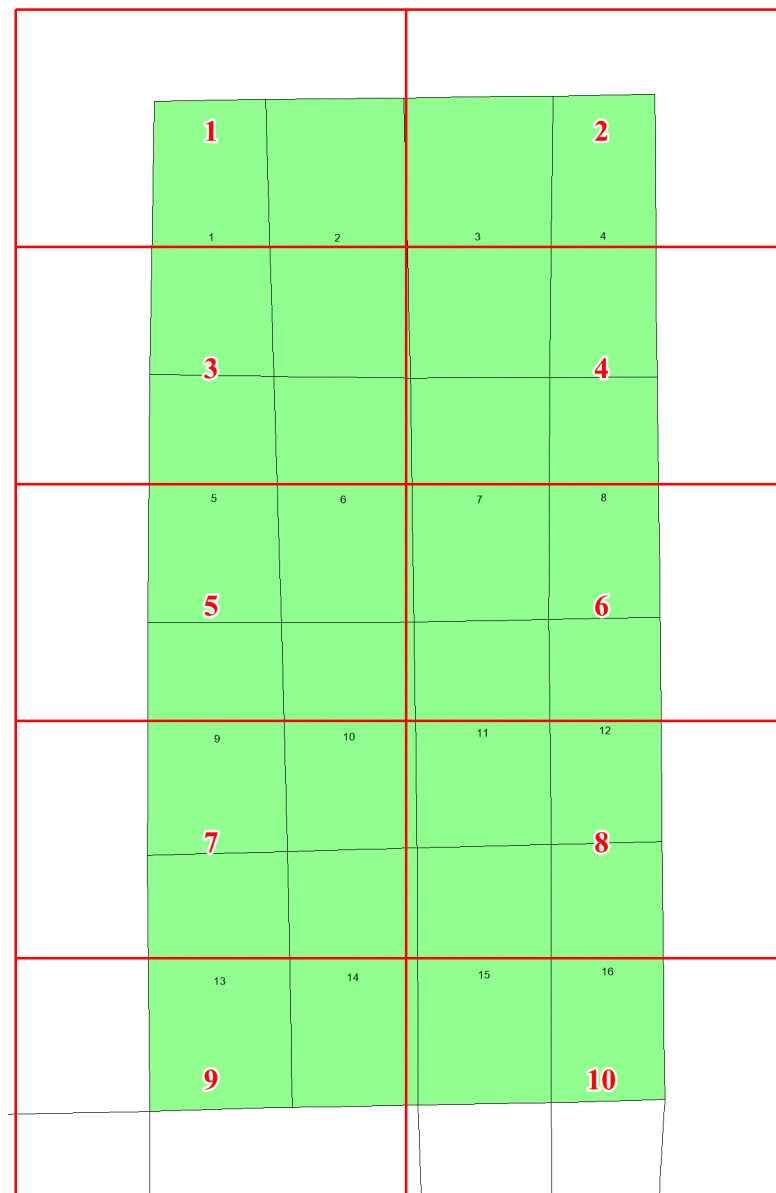


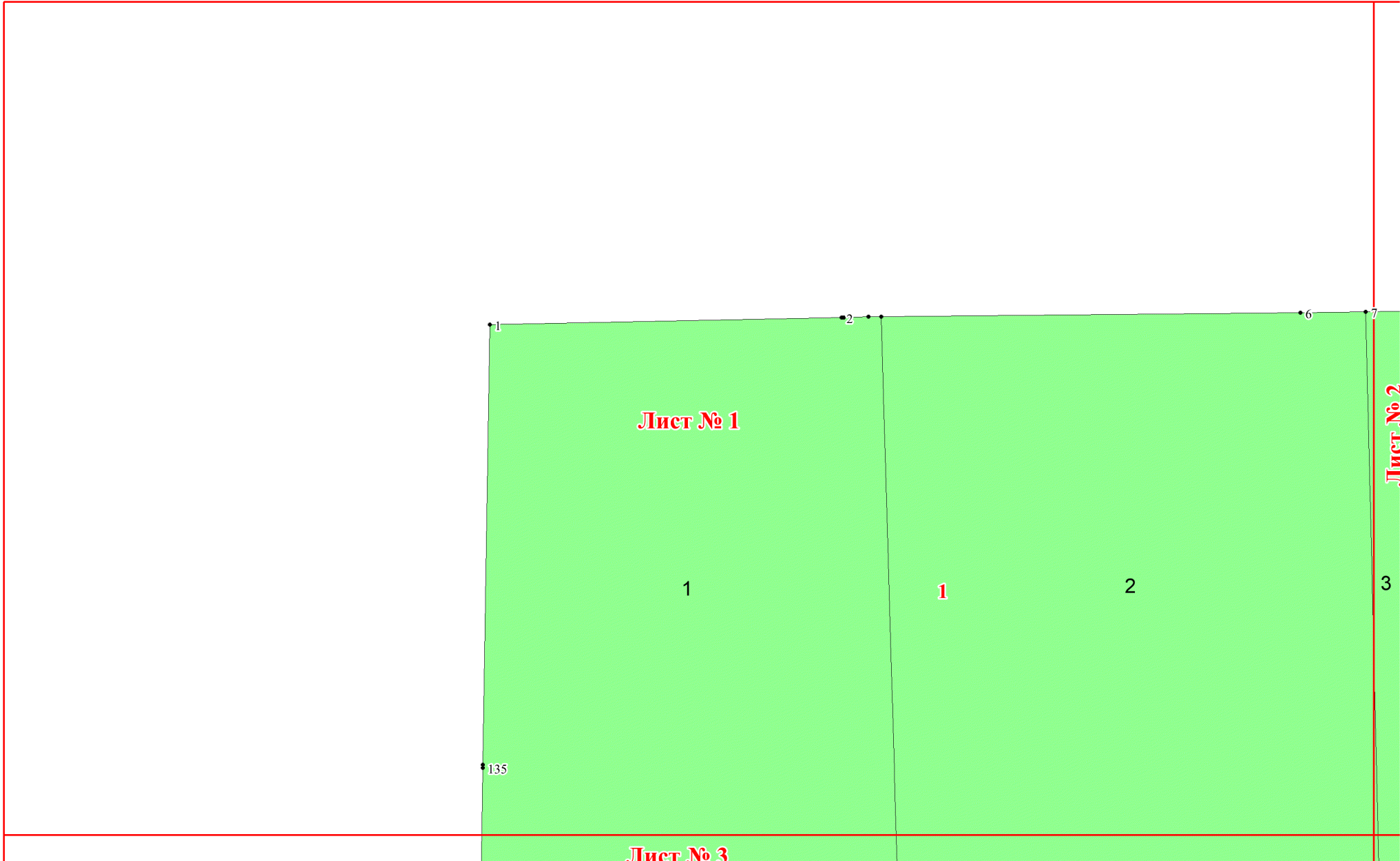
**Графическое описание местоположения  
границ земель, на которых  
располагаются леса, расположенные на  
особо охраняемых природных  
территориях, на территории  
Комаровского участкового лесничества  
Красноборского лесничества  
Архангельской области**

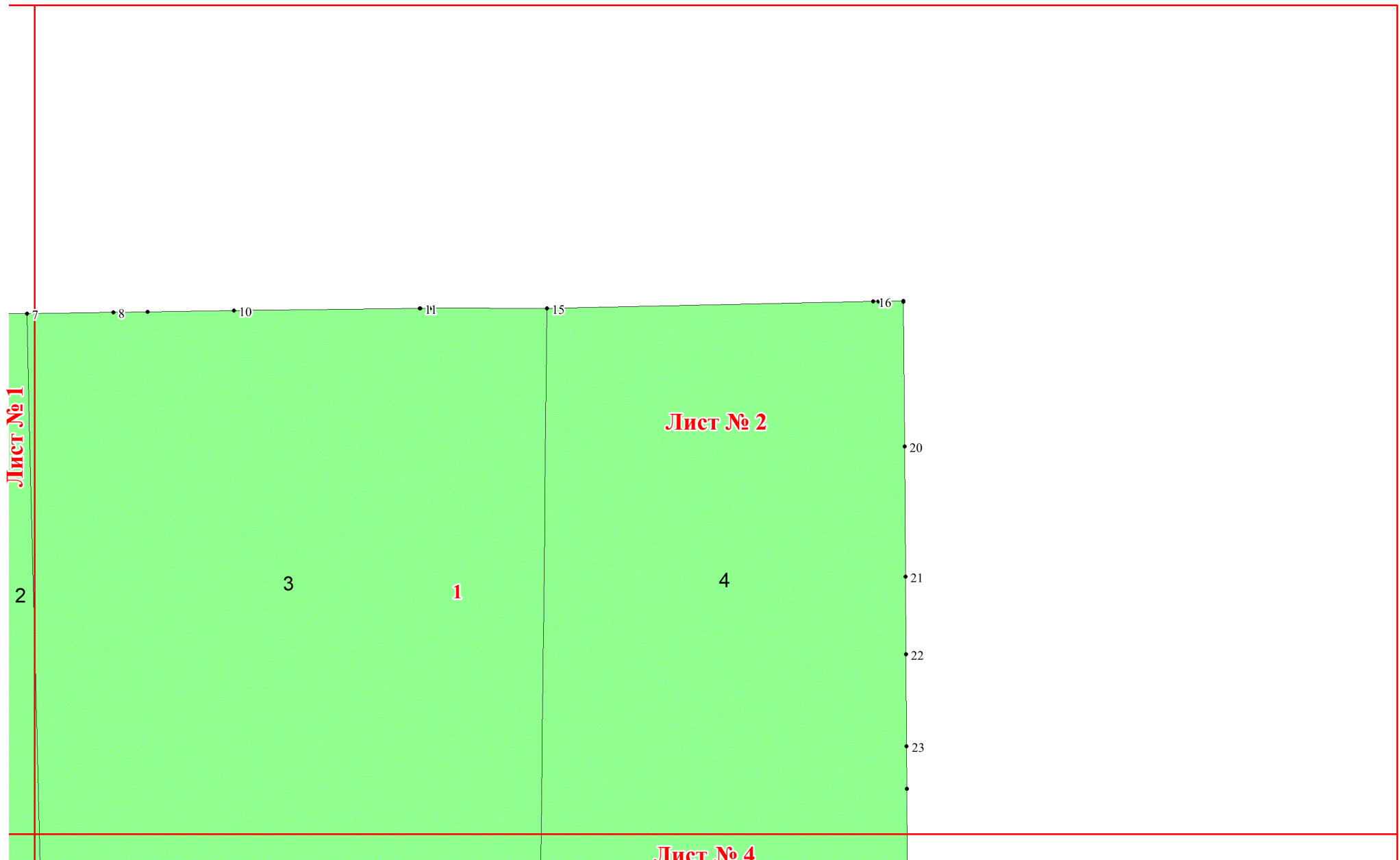
Приложение № 12 к приказу Рослесхоза  
от 24.06.2024 № 493



Используемые условные знаки и обозначения:

- 25 Границы и номера лесных кварталов
- 7 Номера участков
- 10 • Номера характерных точек границ объекта
- Лист №1 Границы и номера листов
- Границы категорий защитных лесов





Лист № 1

Лист № 2

Лист № 4

2

3

1

4

20

21

22

23

7

8

10

11

15

16



**Лист № 1**

• 133

1

2

3

**Лист № 3**

**1**

• 132

5

6

**Лист № 4**

**Лист № 5**



**Лист № 2**

2

3

4

**1**

**Лист № 4**

• 25

• 29

• 30

• 31

• 33

6

7

8

• 34

**Лист № 3**

**Лист № 6**



**Лист № 3**

5

6

**Лист № 5**

1

**Лист № 6**

• 131

9

10

• 127

**Лист № 7**



**Лист № 4**

34

36

6

7

8

**1**

**Лист № 6**

37

42

**Лист № 5**

10

11

12

46

47

**Лист № 8**



**Лист № 5**

• 125

9

10

• 123

**Лист № 7**

**1**

• 122

13

14

**Лист № 9**

**Лист № 8**



**Лист № 6**

**Лист № 7**

10

11

12

48

52

**1**

**Лист № 8**

56

58

14

15

16

61

67

**Лист № 10**

**Лист № 7**

13

**1**

14

**Лист № 9**

**Лист № 10**

•

•120

•119

•

•116

•114

20



**Лист № 8**

**Лист № 9**

14

15

**1**

16

**Лист № 10**

71

72

73

74

112

110

100

97

94

87

82

79

77

23

24