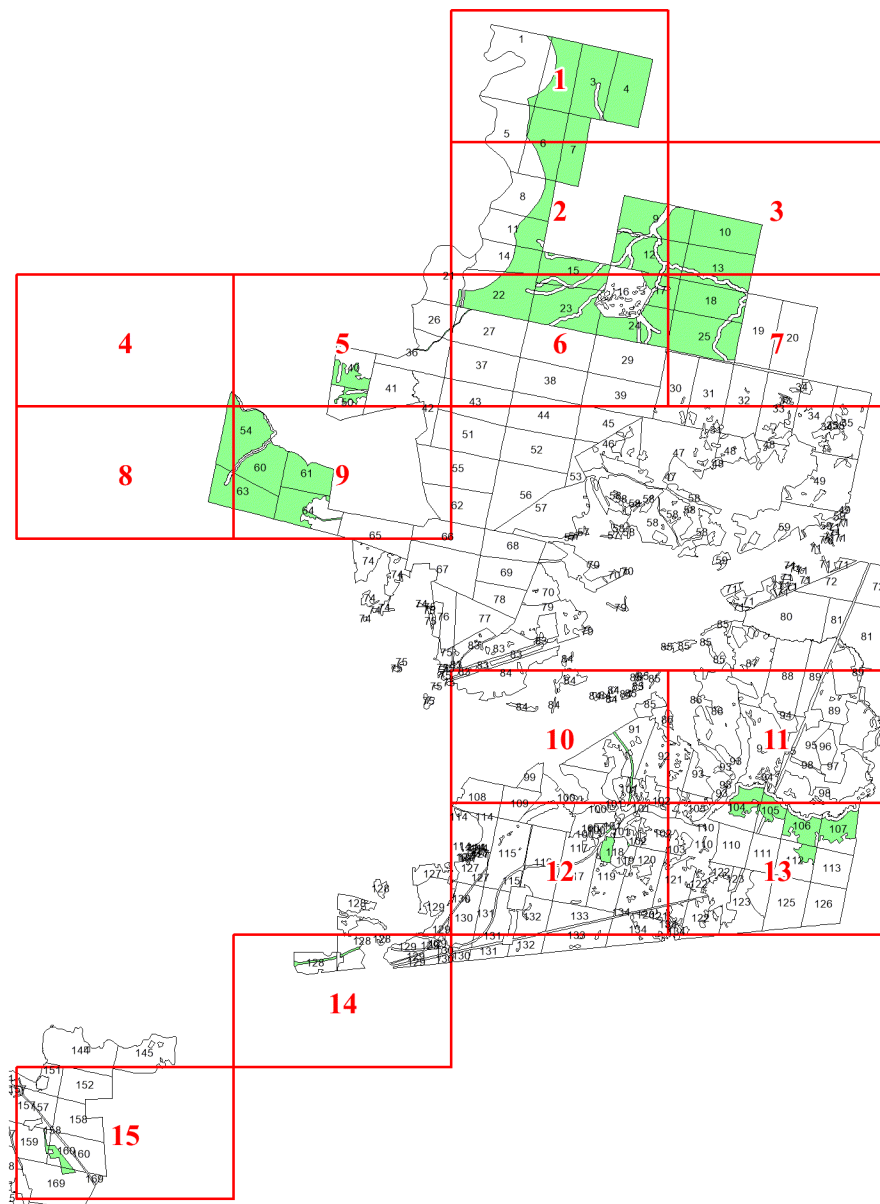


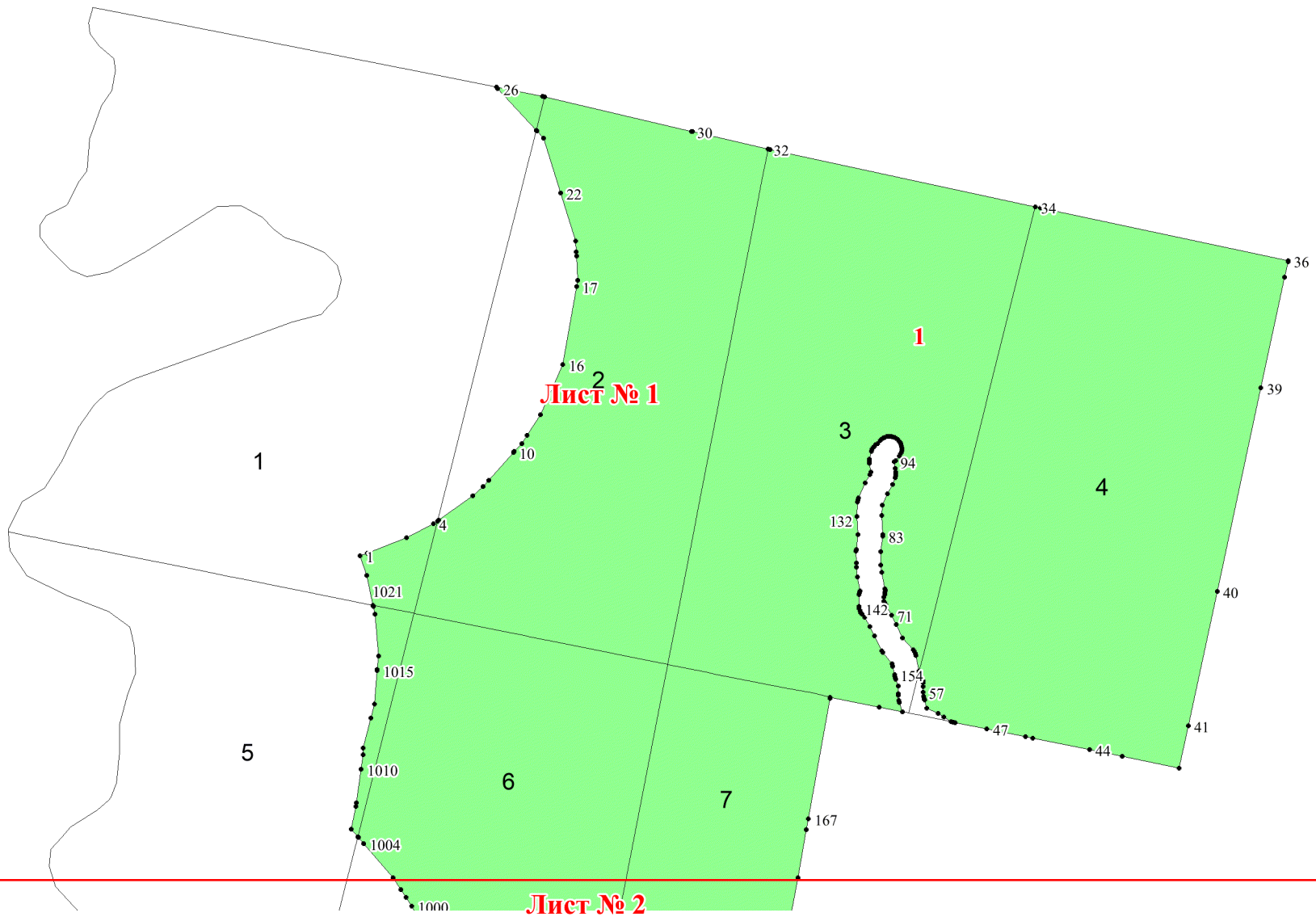
**Графическое описание местоположения
границ земель, на которых
располагаются эксплуатационные леса,
на территории Городского участкового
лесничества Нижне-Тагильского
лесничества Свердловской области**

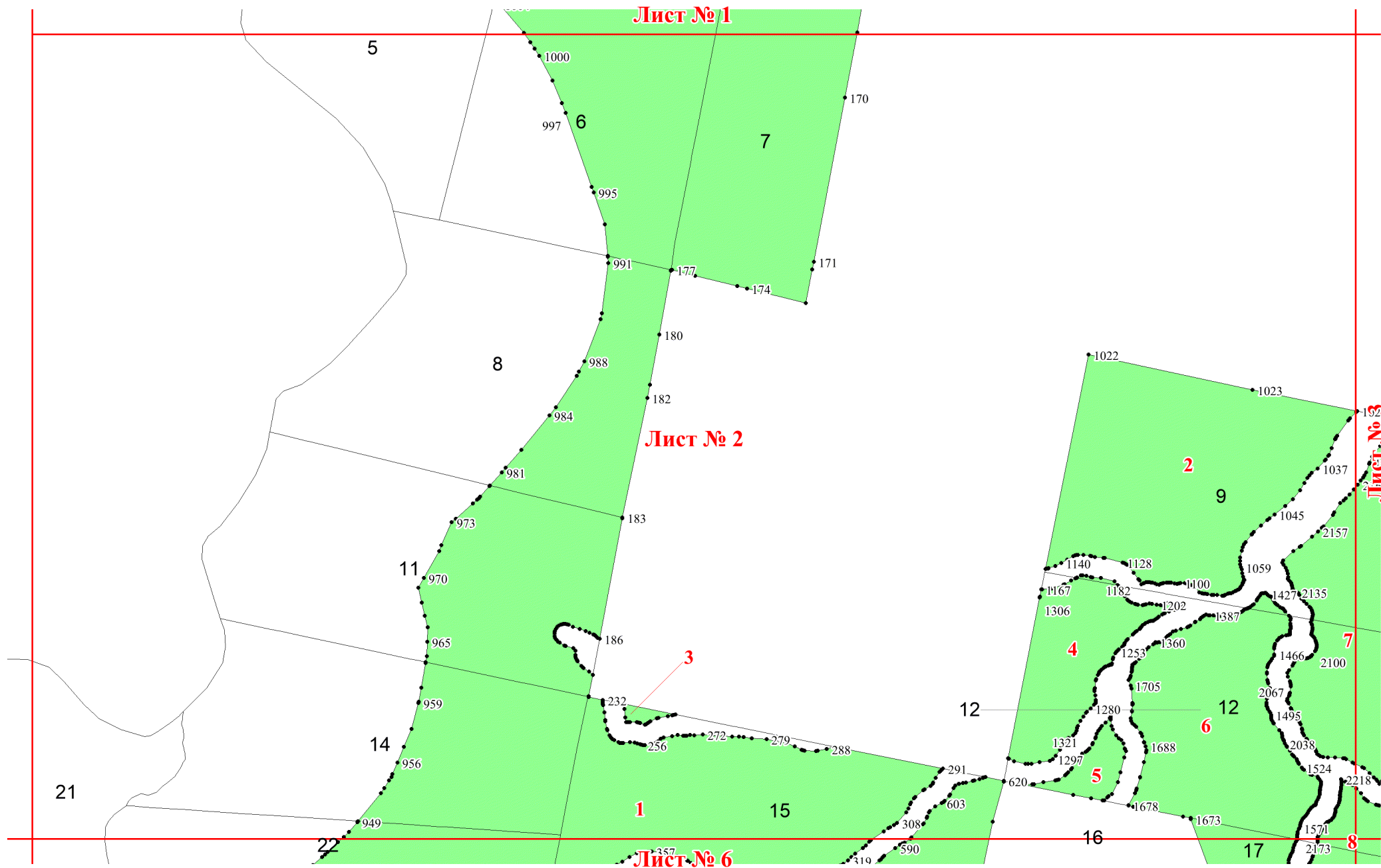
Приложение № 36 к приказу Рослесхоза
от 18.06.2024 № 460

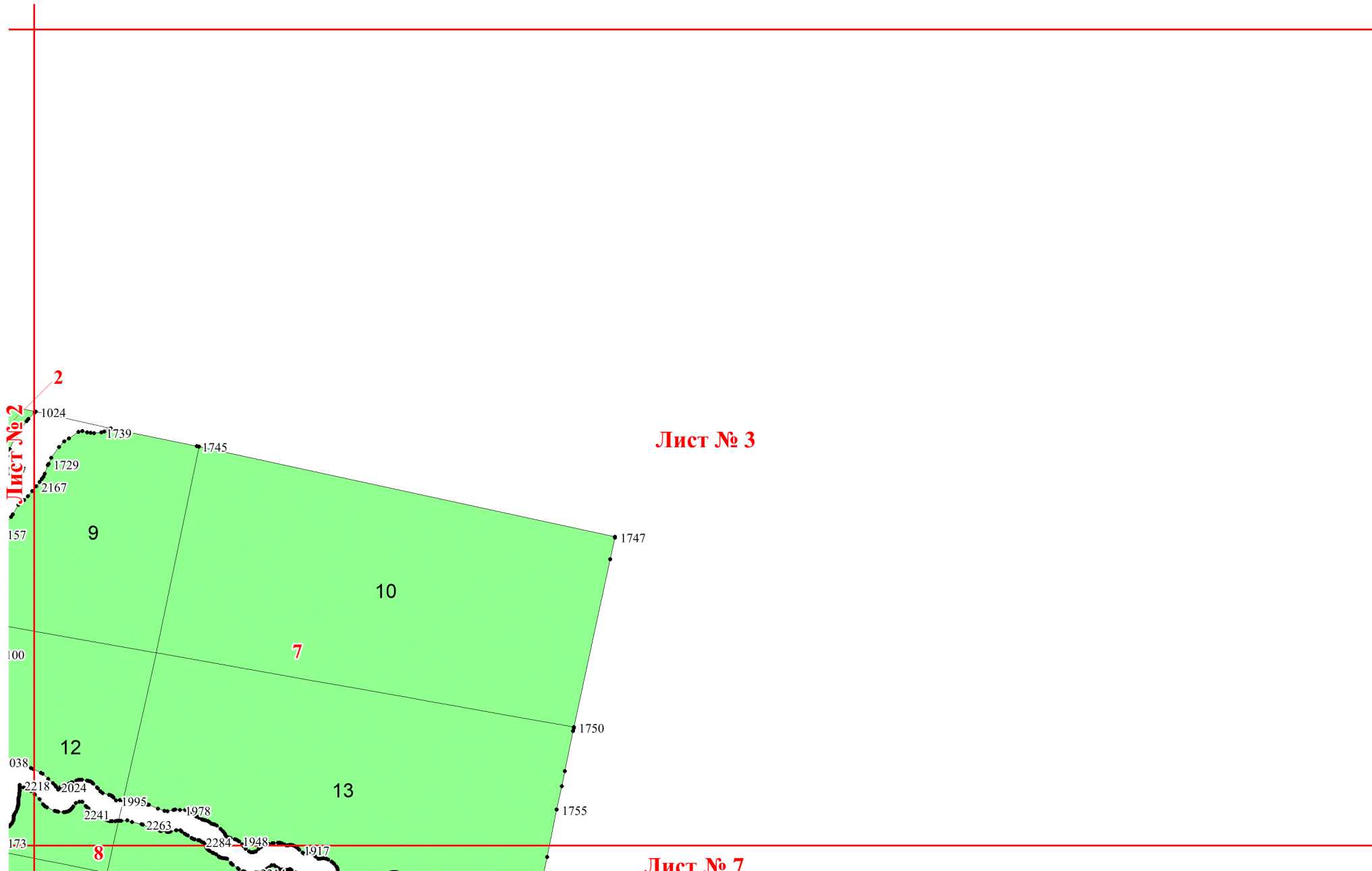


Используемые условные знаки и обозначения:

- 25 Границы и номера лесных кварталов
- 7 Номера участков
- 10 ● Номера характерных точек границ объекта
- Лист №1** Границы и номера листов
- Границы эксплуатационных лесов



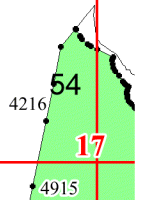




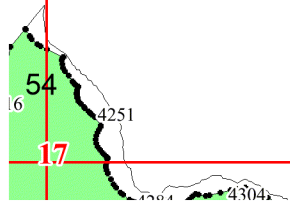
Лист № 4

Лист № 5

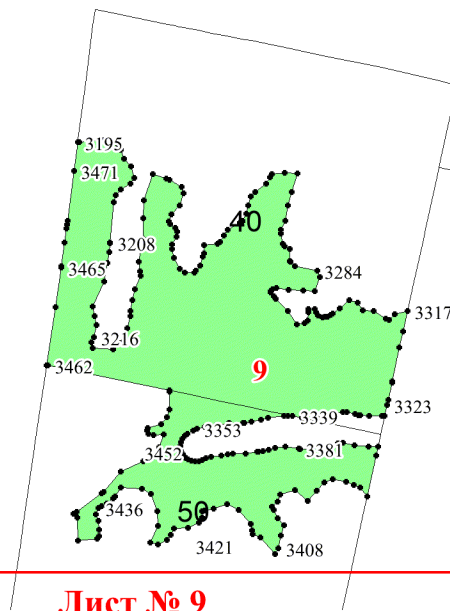
Лист № 8



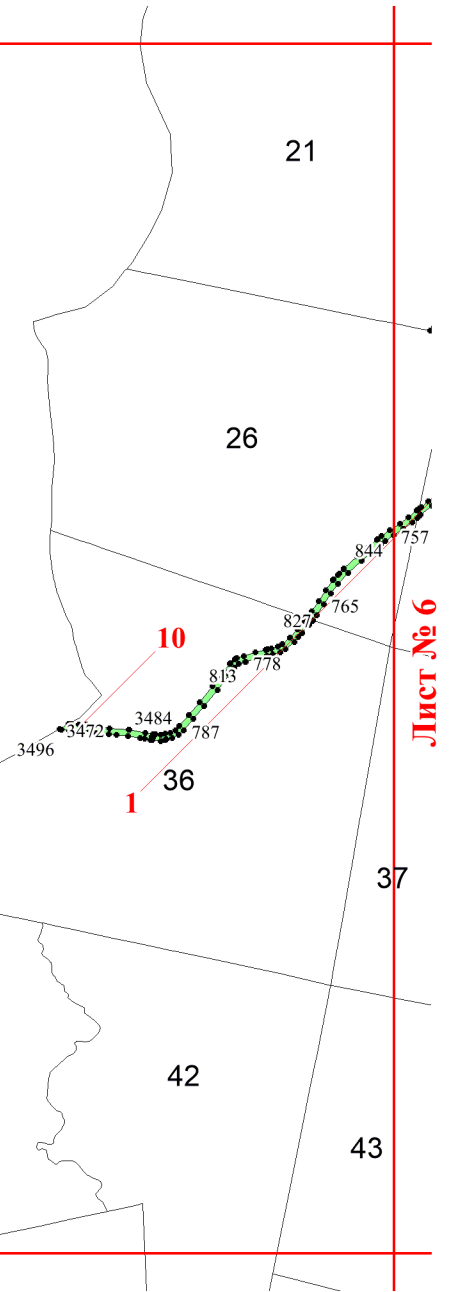
Лист № 4



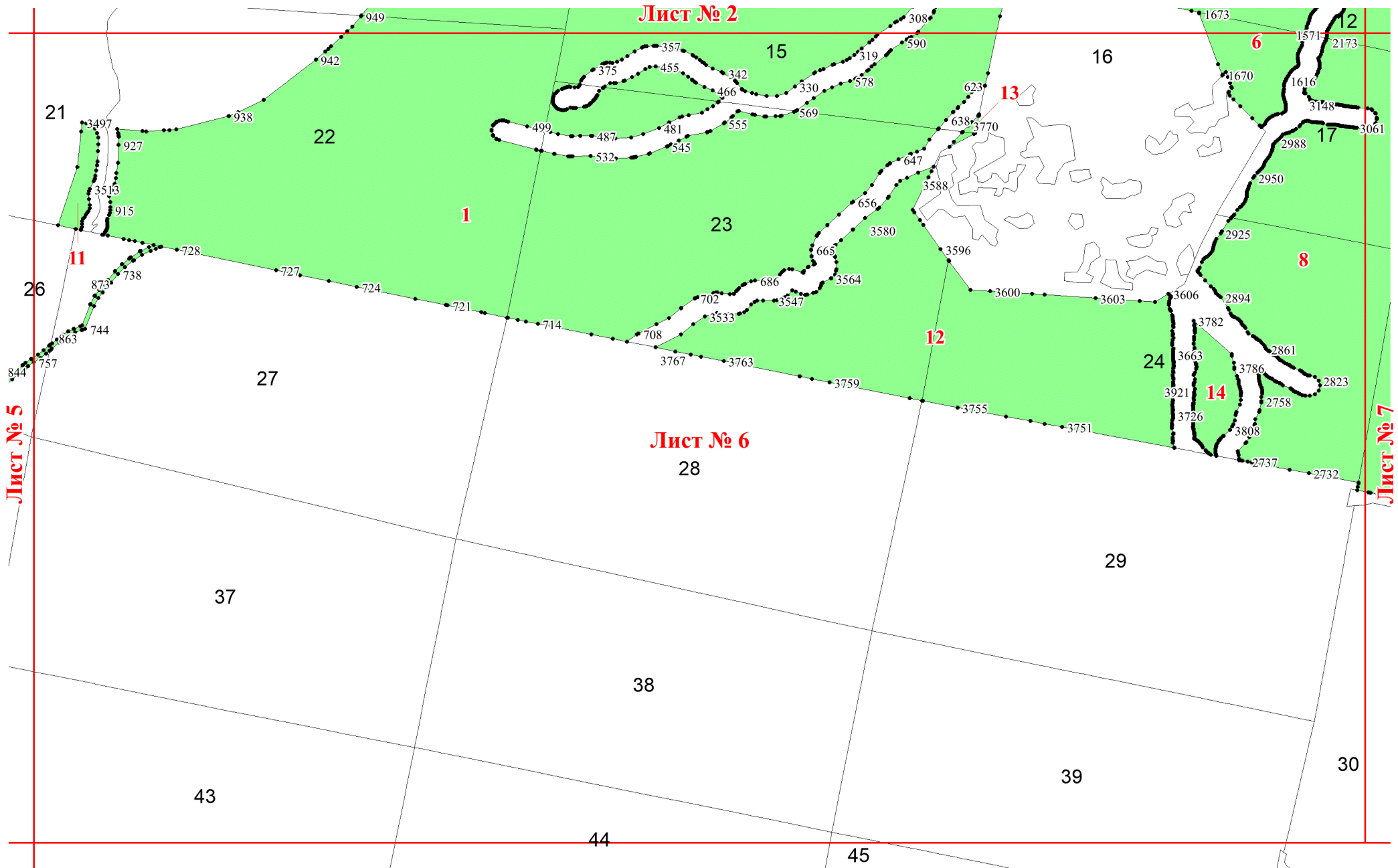
Лист № 5

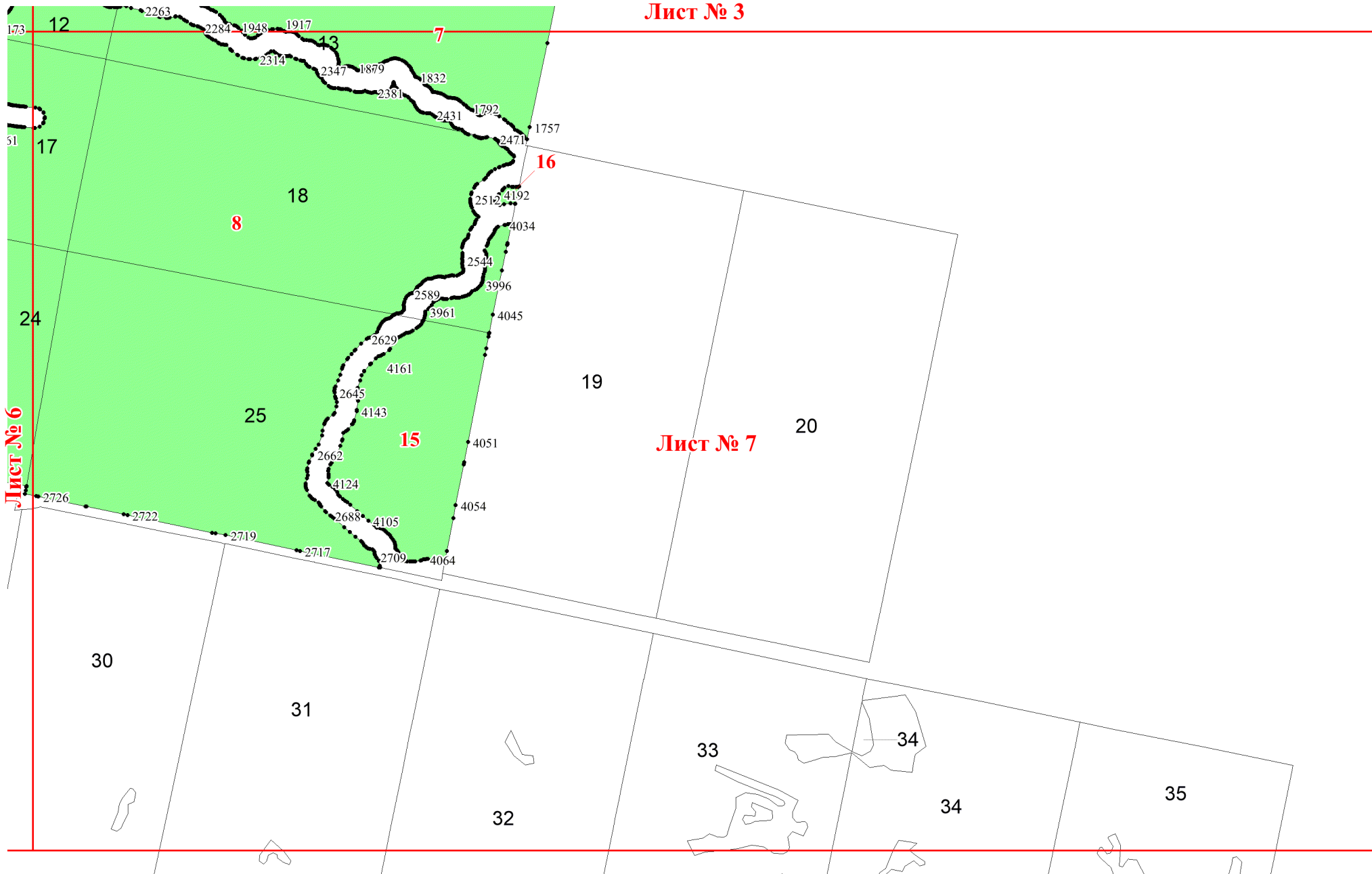


Лист № 9



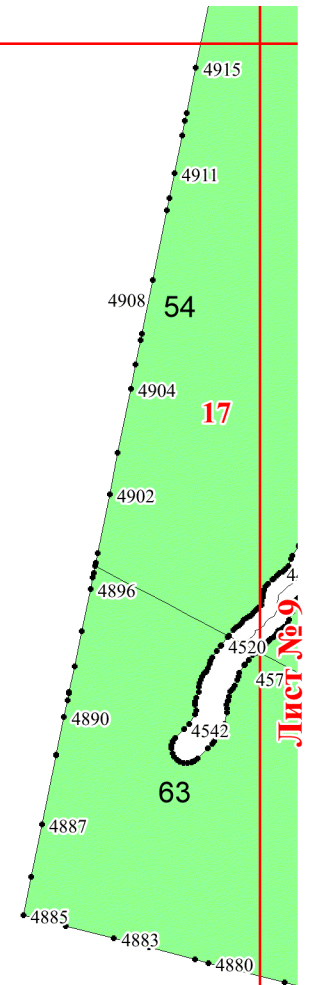
Лист № 6

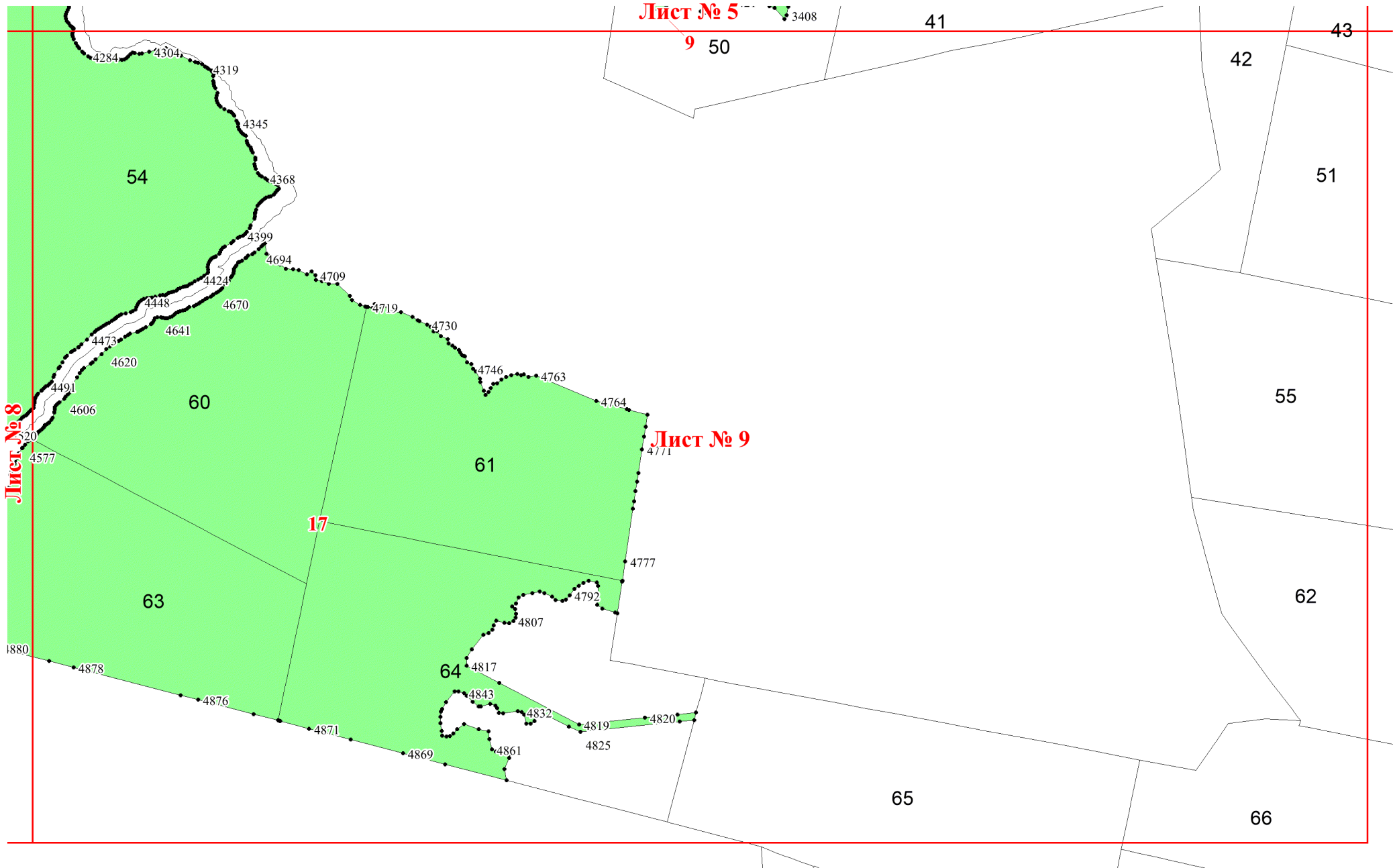


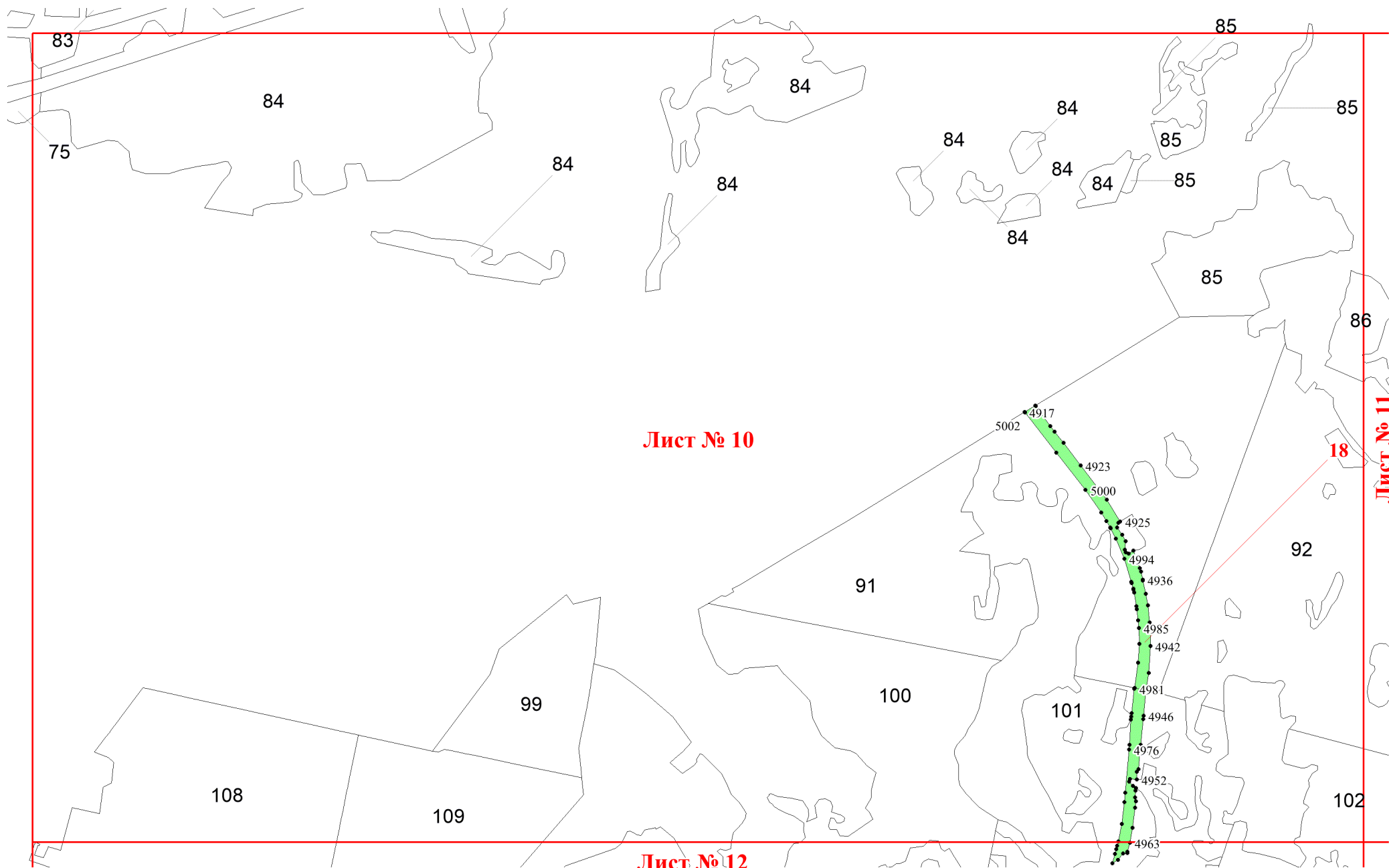


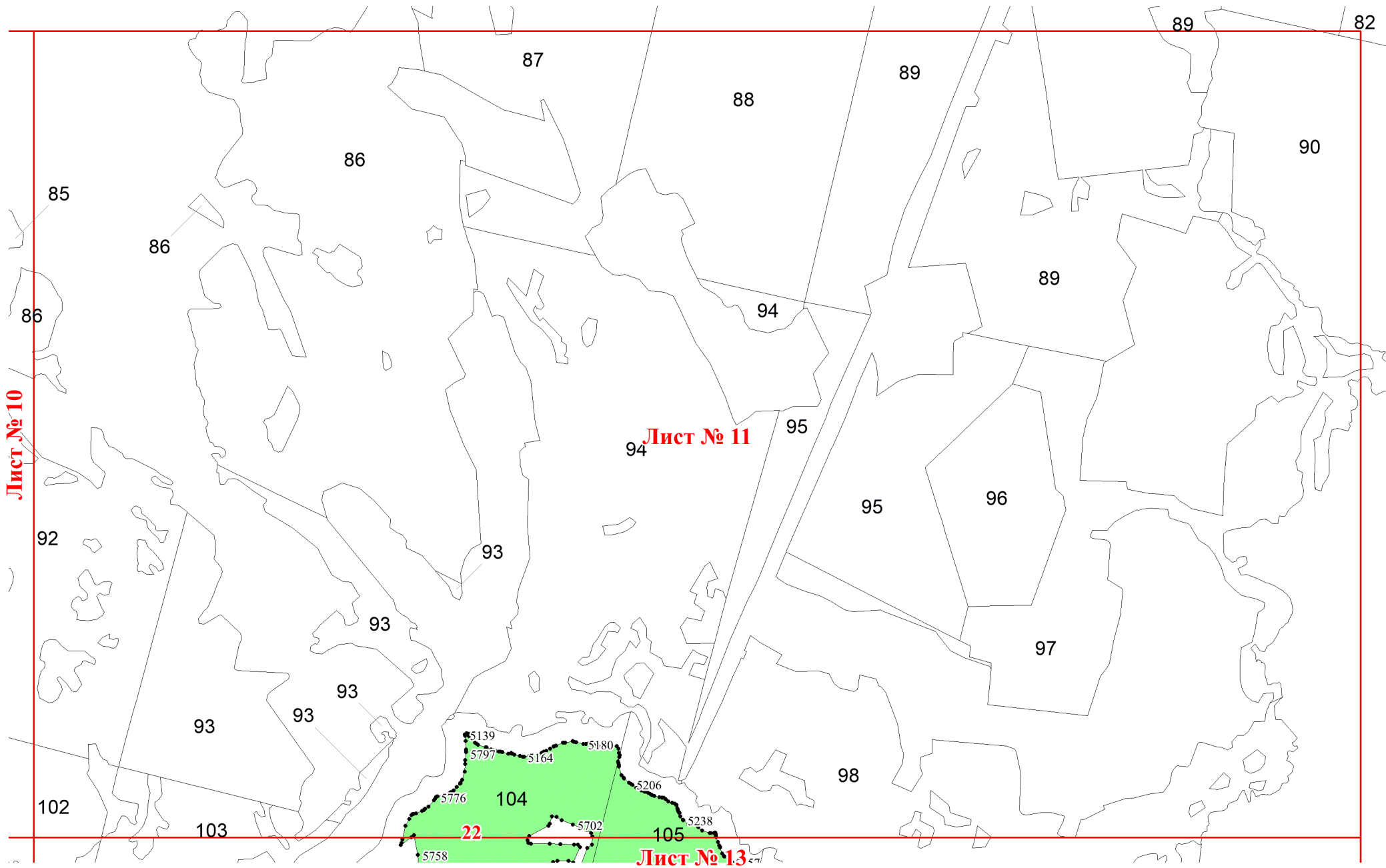
Лист № 4

Лист № 8







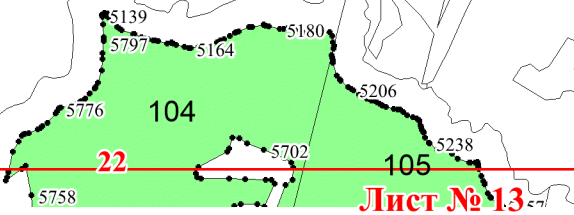


Лист № 10

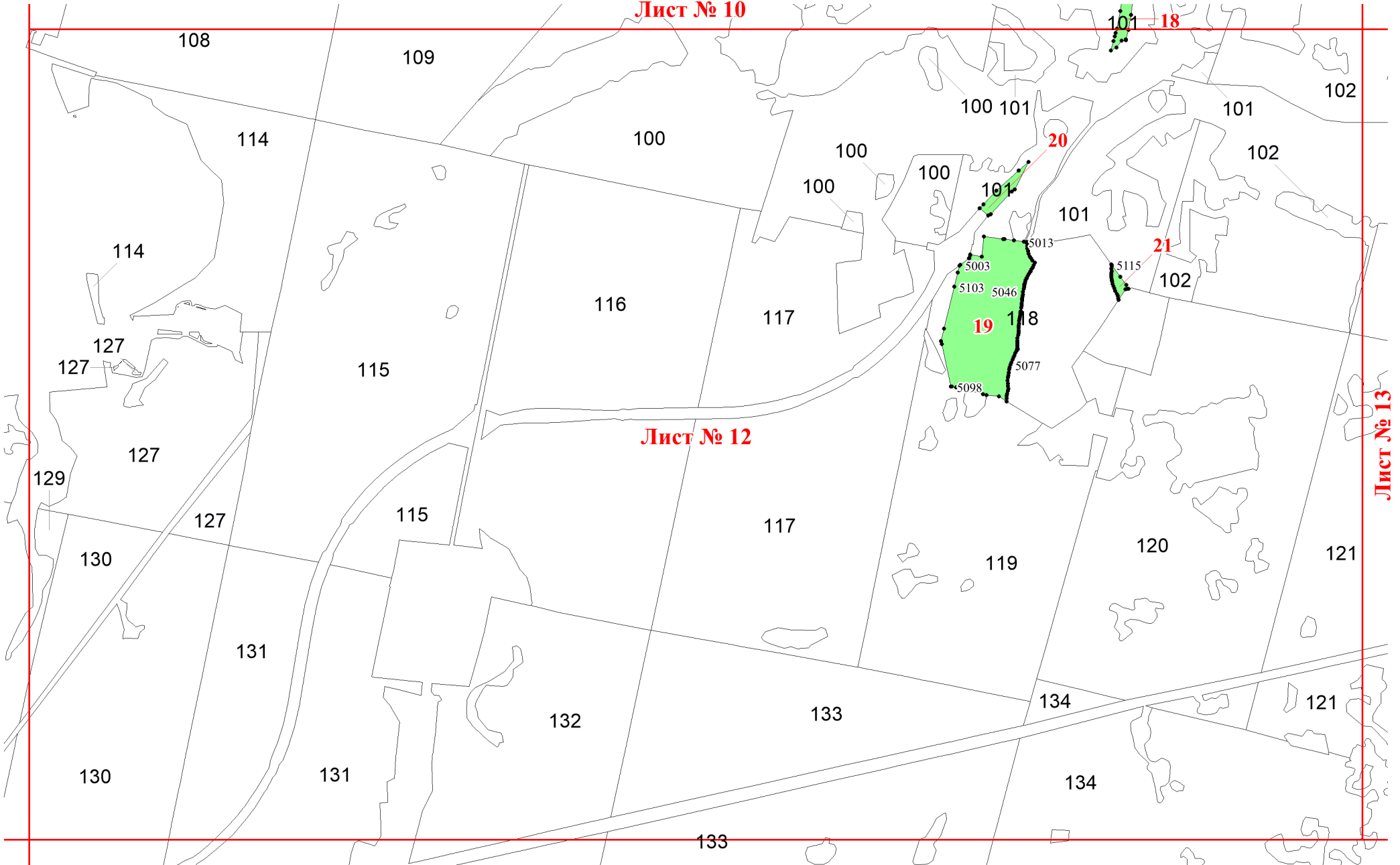
Лист № 11

Лист № 13

22

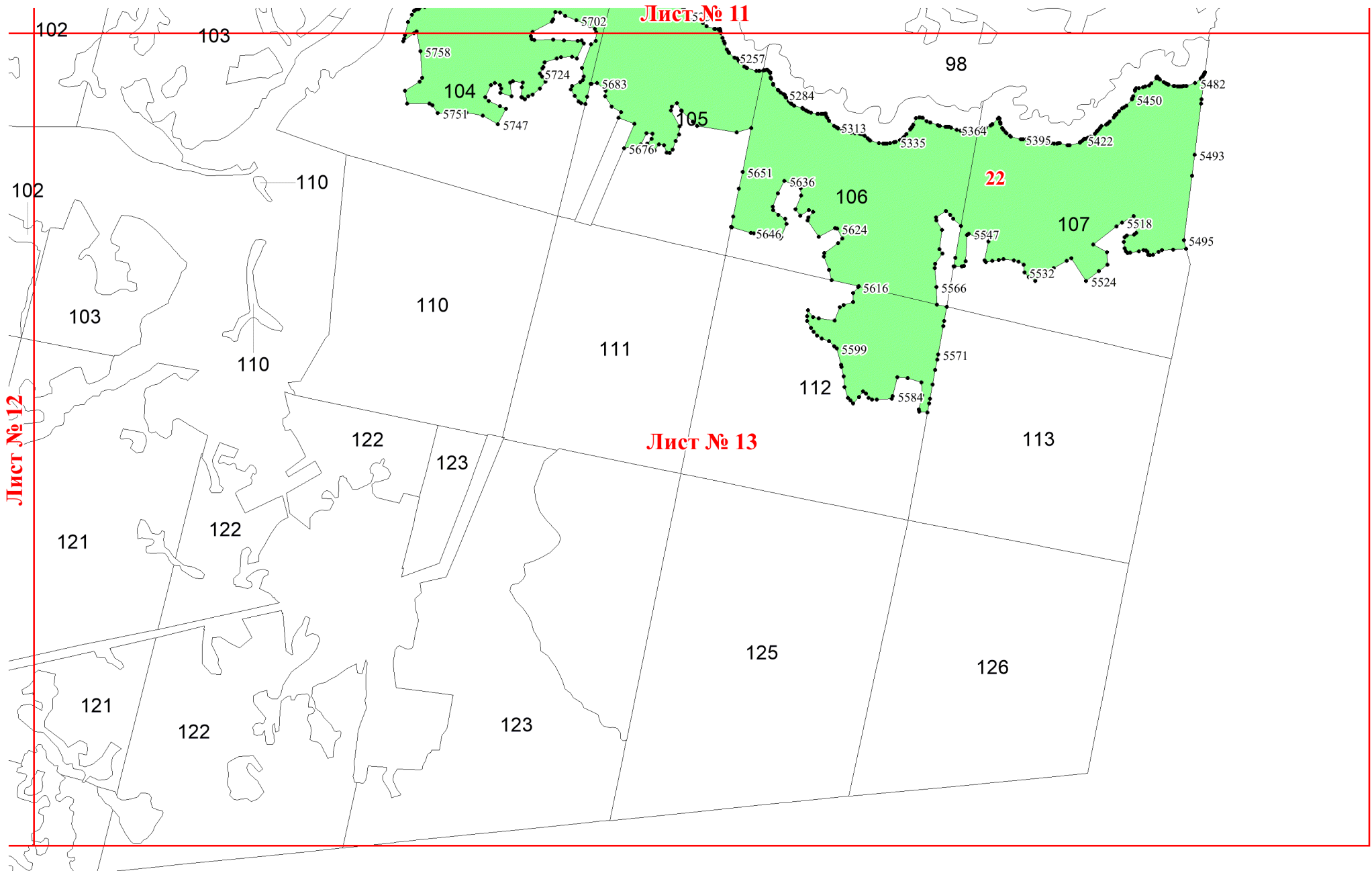


Лист № 10



Лист № 12

Лист № 13



Лист № 11

Лист № 12

Лист № 13

102

103

104

105

106

107

98

110

111

112

113

103

110

110

122

123

121

122

121

122

123

125

126

22

5758

5751

5747

5724

5683

5676

5702

5257

5284

5651

5636

5624

5616

5599

5584

5571

5566

5547

5532

5524

5313

5335

5364

5395

5422

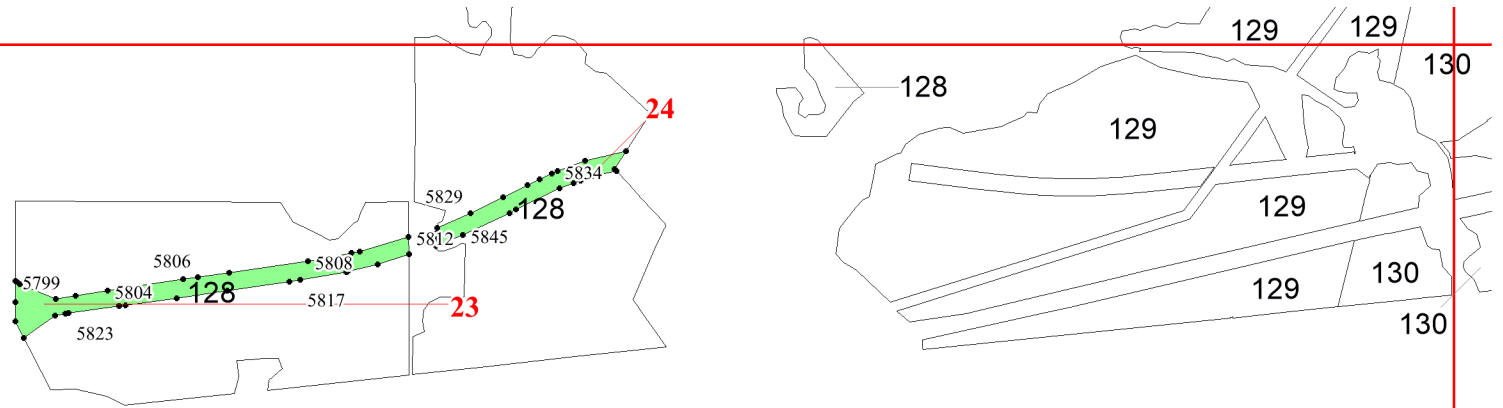
5518

5495

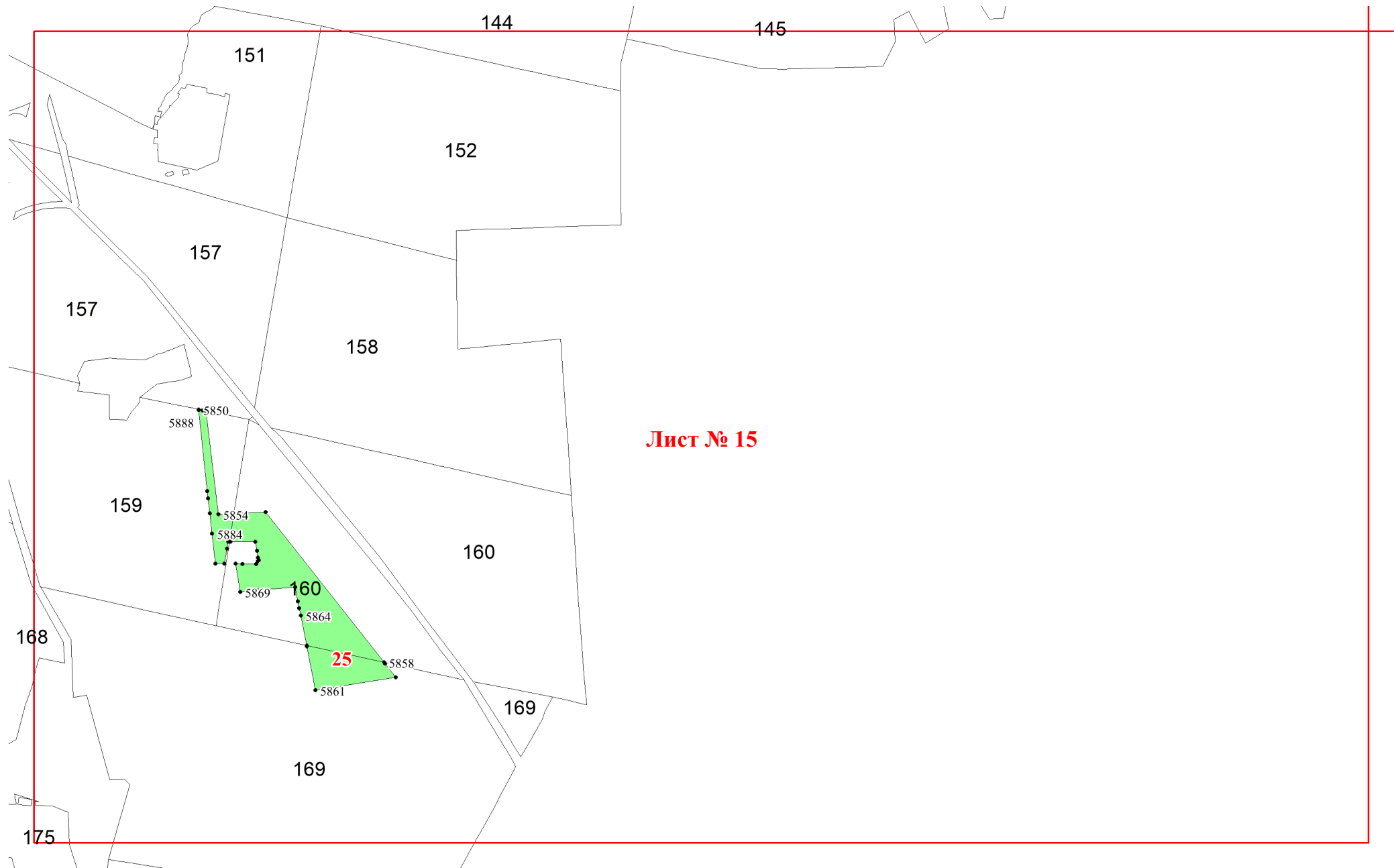
5482

5450

5493



Лист № 14



Лист № 15