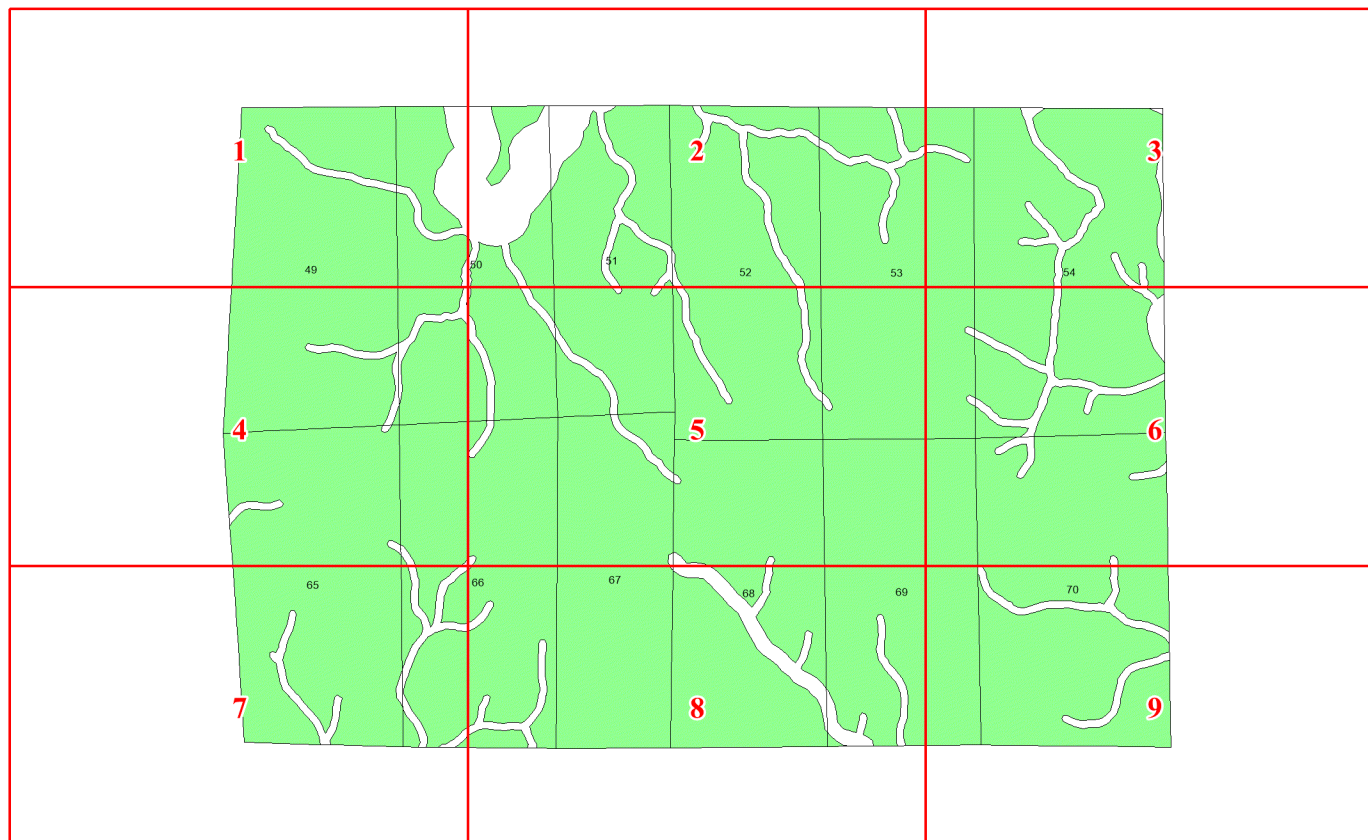


**Графическое описание местоположения
границ земель, на которых
располагаются эксплуатационные леса,
на территории Слободского участкового
лесничества Красноборского
лесничества Архангельской области**

Приложение № 70 к приказу Рослесхоза
от 24.06.2024 № 493



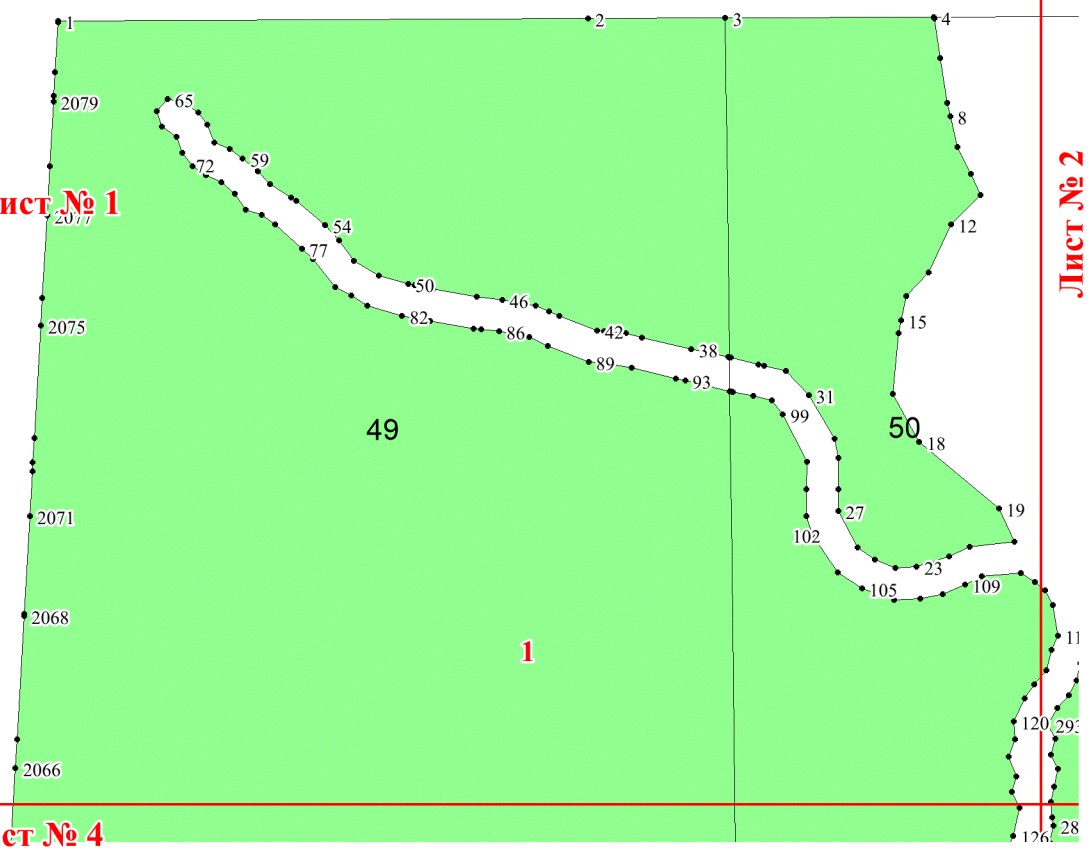
Используемые условные знаки и обозначения:

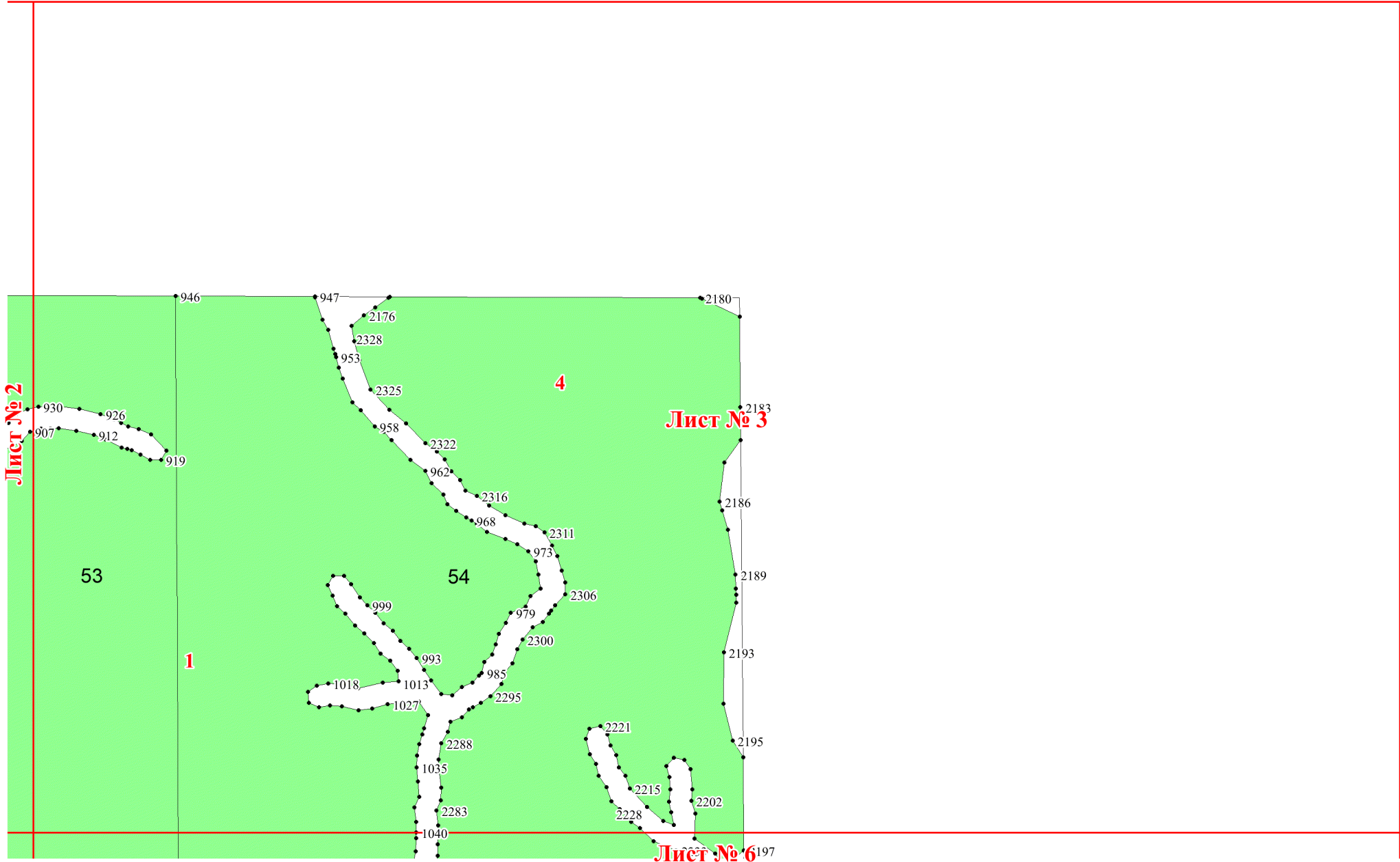
- 25 Границы и номера лесных кварталов
- 7 Номера участков
- 10 • Номера характерных точек границ объекта
- Лист №1 Границы и номера листов
- Границы эксплуатационных лесов

Лист № 1

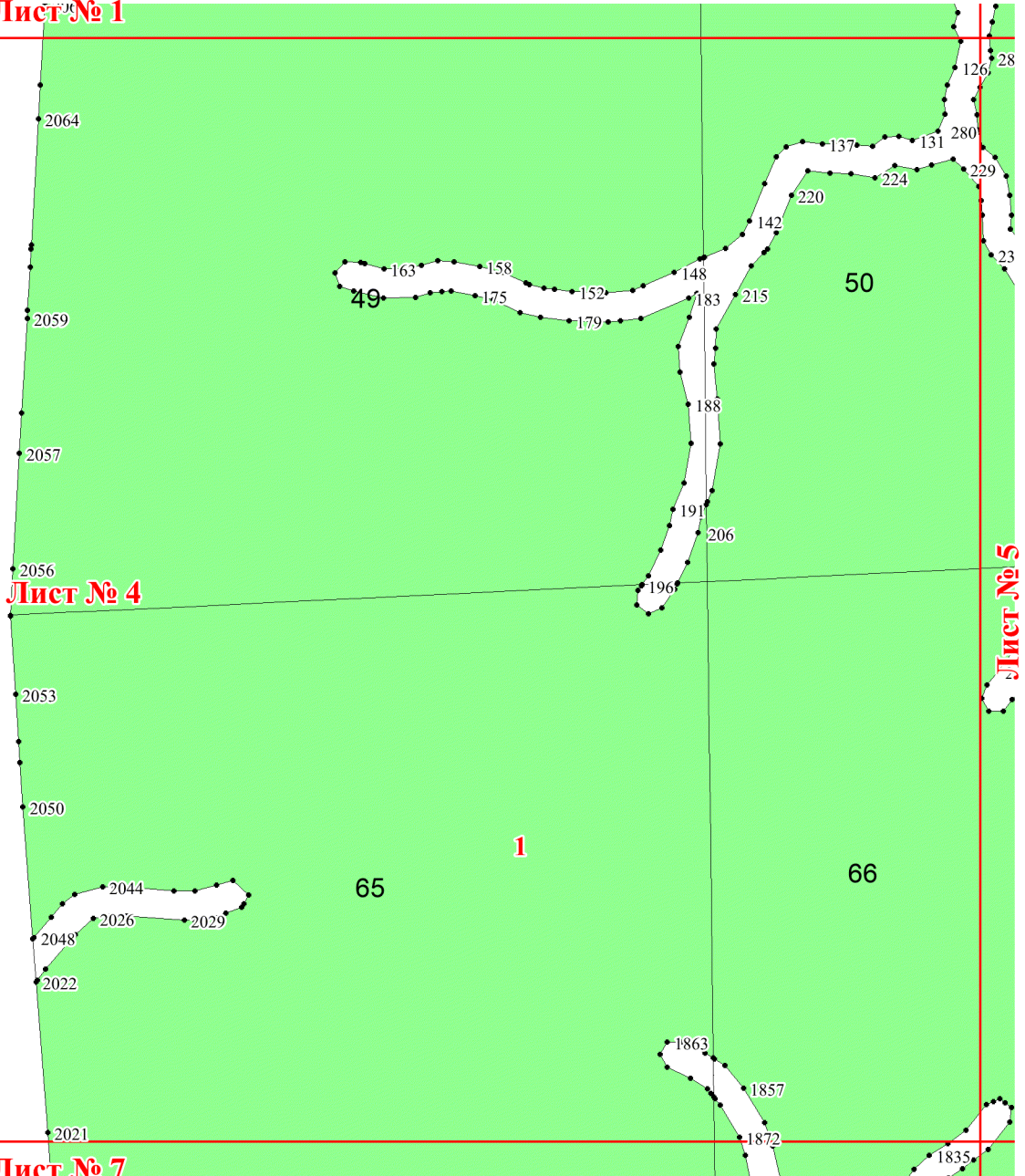
Лист № 2

Лист № 4





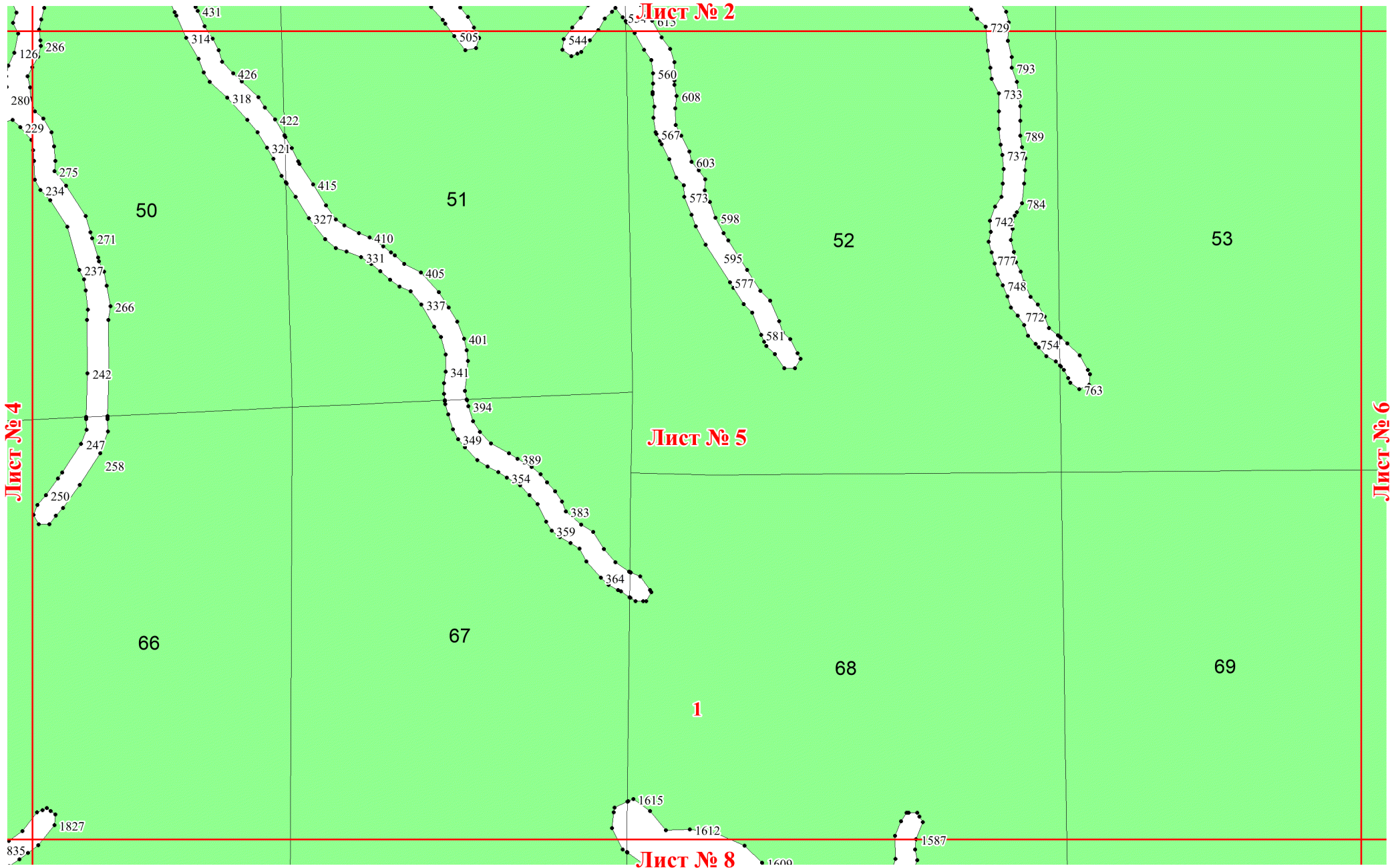
Лист № 1

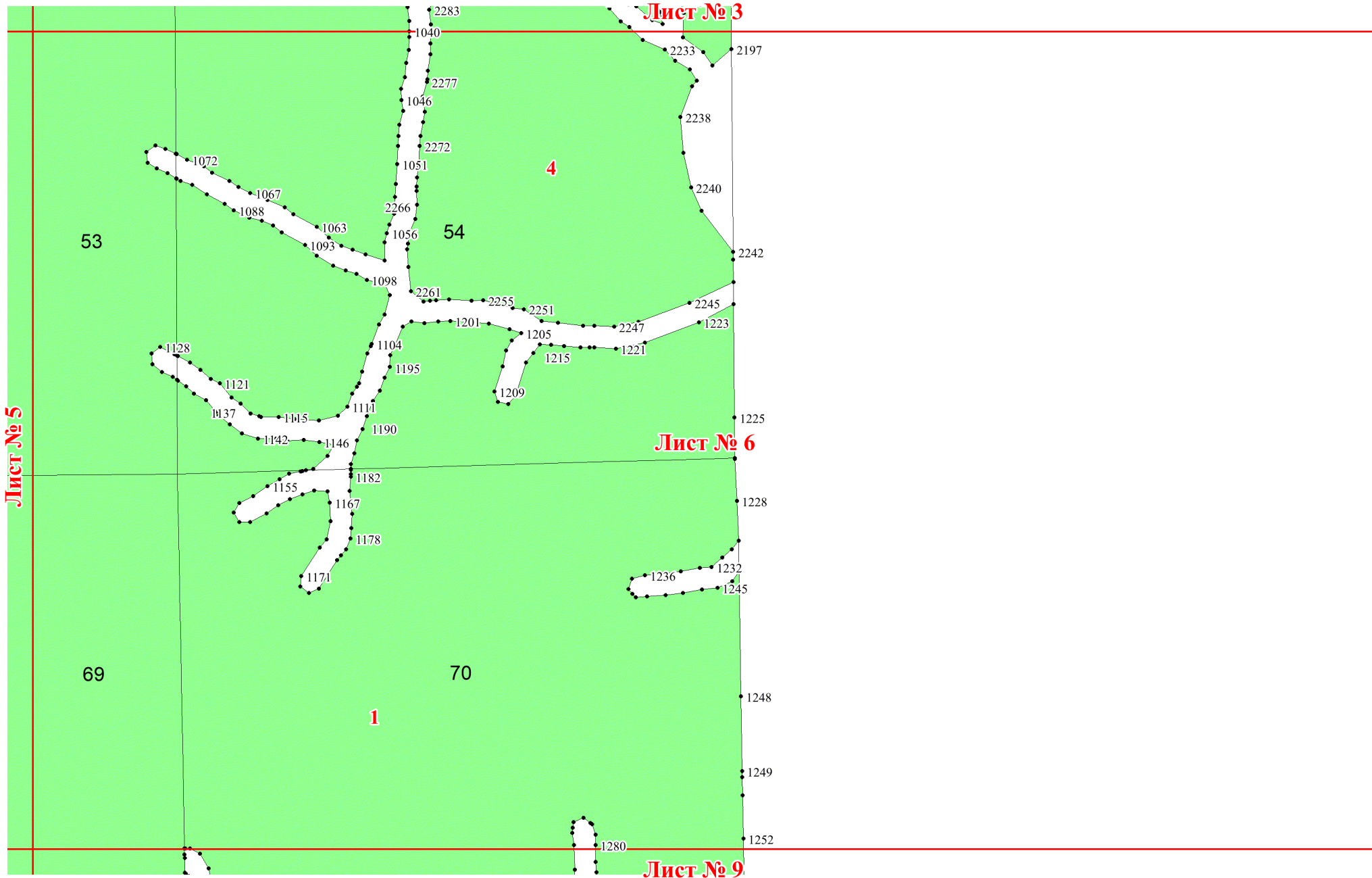


Лист № 4

Лист № 5

Лист № 7





Лист № 4

