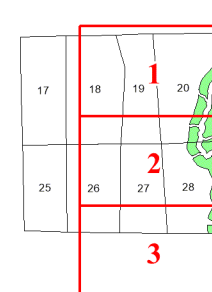


**Графическое описание местоположения  
границ земель, на которых  
располагаются ценные леса  
(нерестоохранные полосы лесов), на  
территории Комаровского участкового  
лесничества Красноборского  
лесничества Архангельской области**

Приложение № 18 к приказу Рослесхоза  
от 24.06.2024 № 493



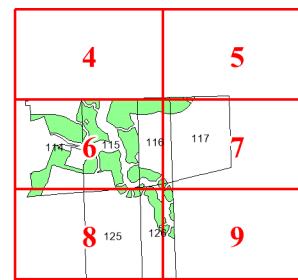
Используемые условные знаки и обозначения:

- |    |
|----|
| 25 |
|----|

 Границы и номера лесных кварталов
- 7      Номера участков
- 10 ●    Номера характерных точек границ объекта
- |         |
|---------|
| Лист №1 |
|---------|

 Границы и номера листов
- |  |
|--|
|  |
|--|

 Границы категорий защитных лесов



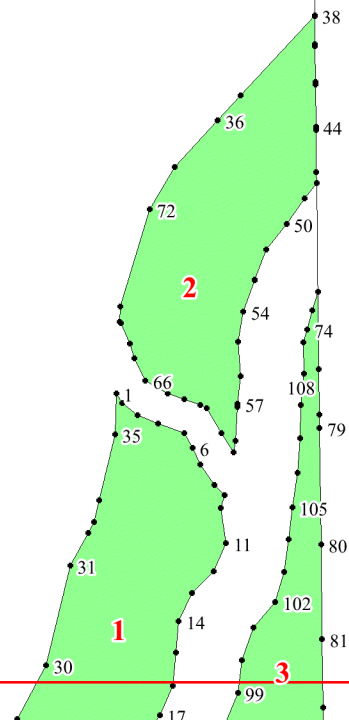
18

19

20

**Лист № 1**

**Лист № 2**



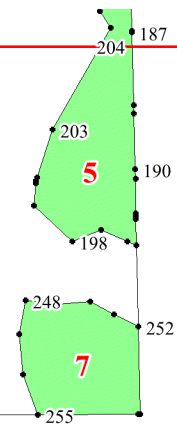


**Лист № 2**

26

27

28



**Лист № 3**

Лист № 4

Лист № 5

114

8

351

355

357

115

391

392

396

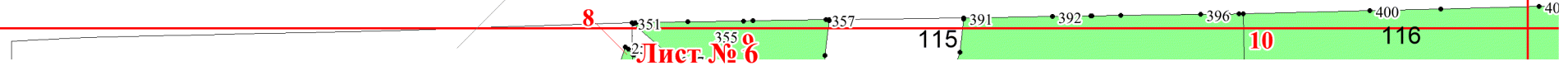
10

400

116

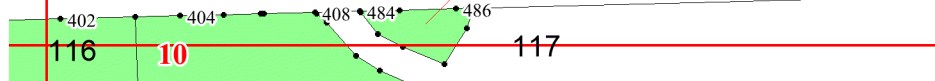
40

Лист № 6

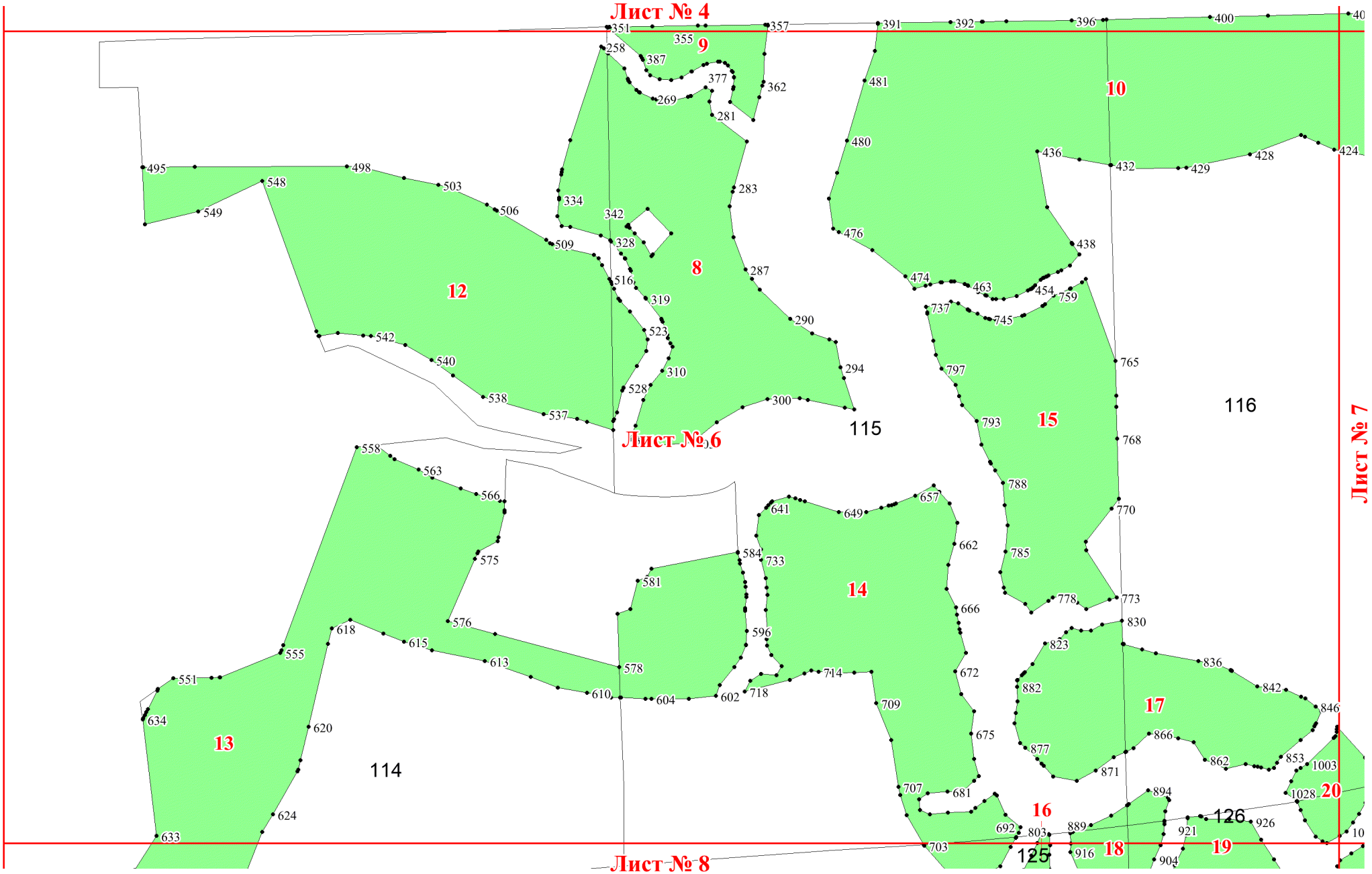


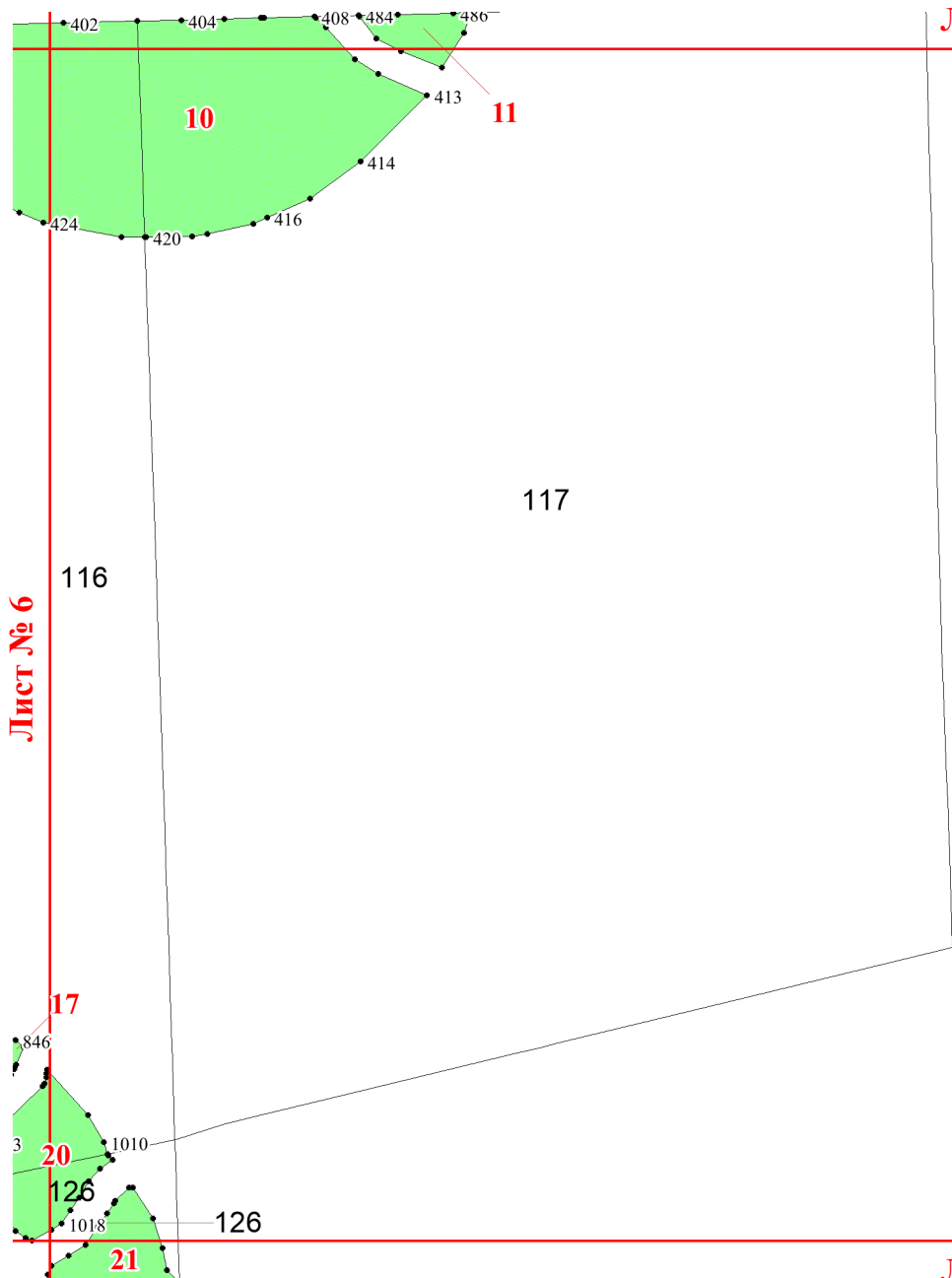
Лист № 4

Лист № 5



Лист № 7





Лист № 5

Лист № 6

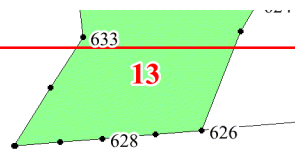
Лист № 7

Лист № 9

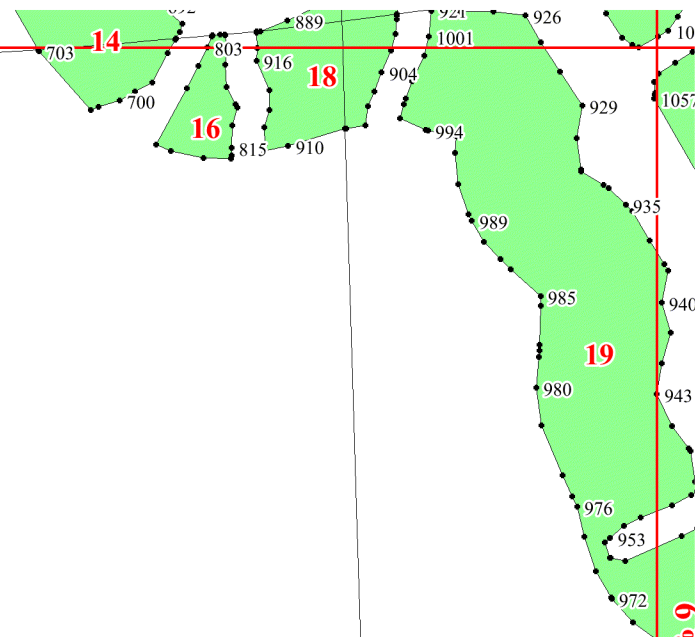


**Лист № 6**

115



114



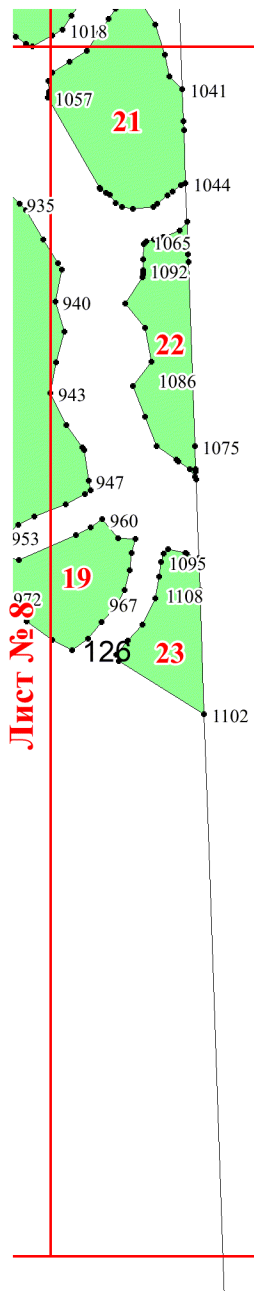
**Лист № 8**

125

126

**Лист № 9**

Лист № 7



Лист № 8

Лист № 9