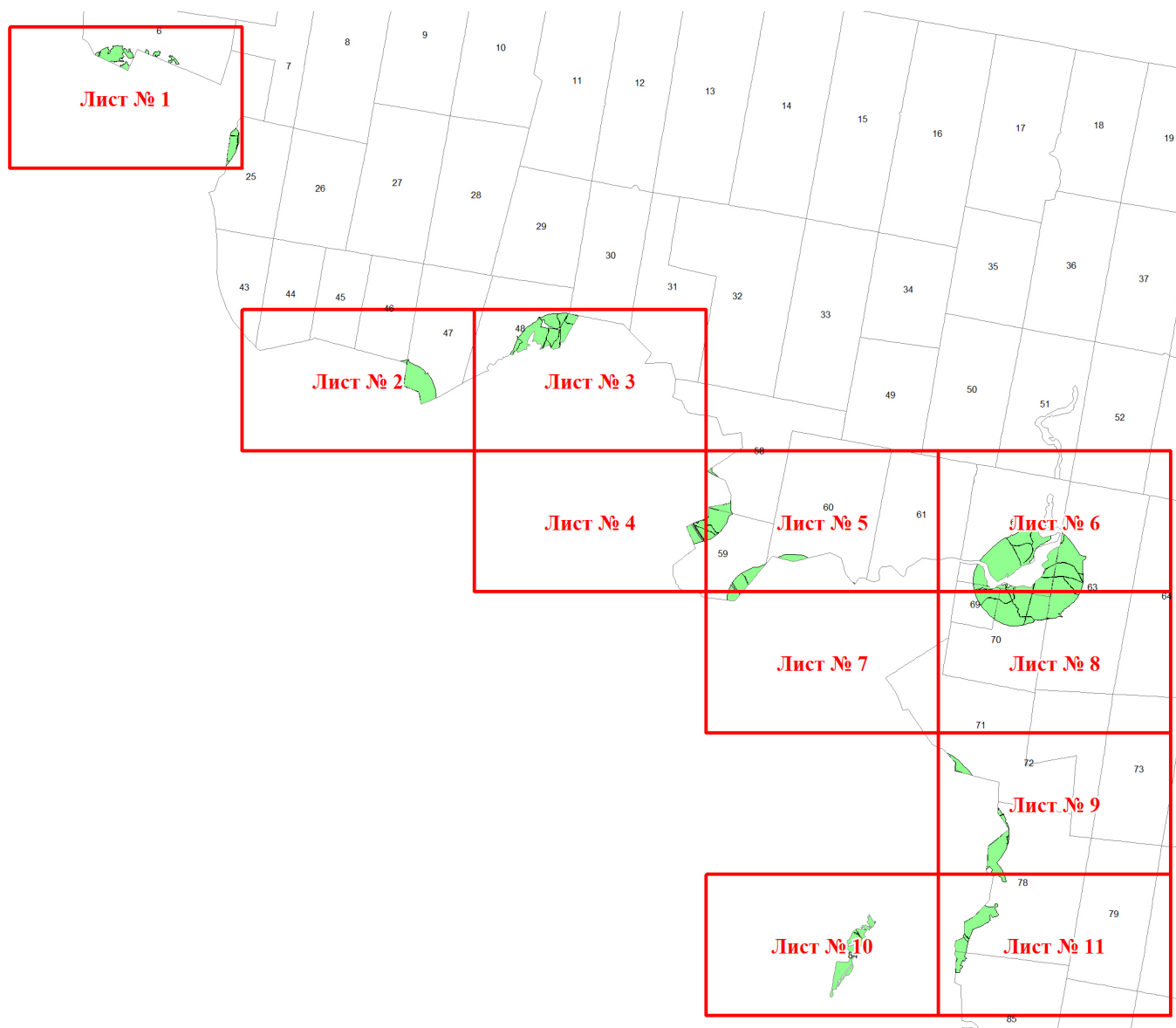


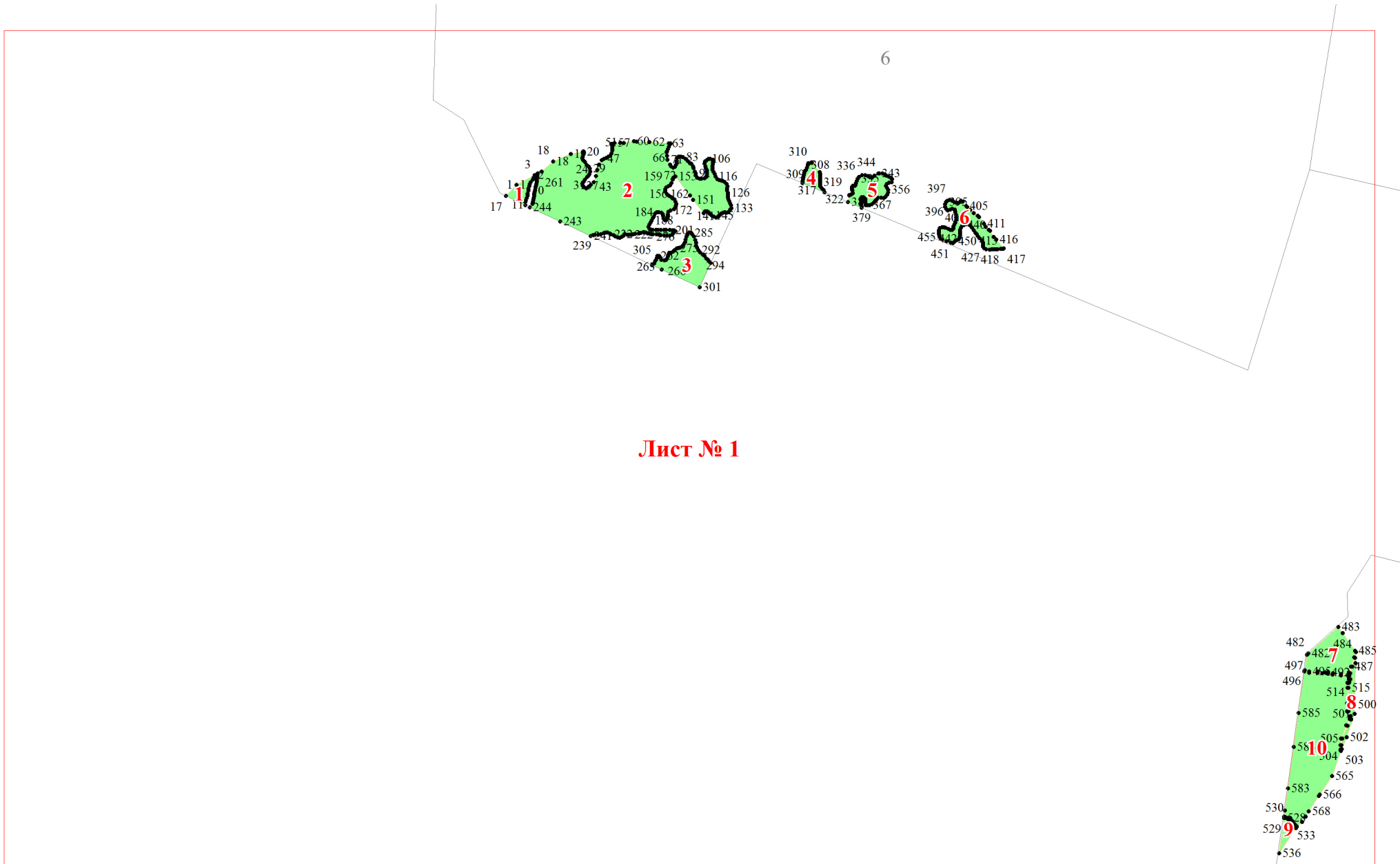
**Графическое описание местоположения границ земель, на которых
располагаются особо защитные участки лесов «участки лесов вокруг
поселков городского типа, сельских населенных пунктов»,
на территории Пингишенского участкового лесничества
Емецкого лесничества Архангельской области**

Приложение № 99 к приказу Рослесхоза
от 24.06.2024 № 492



Используемые условные знаки и обозначения:

- 25 Границы и номера лесных кварталов
- 7 Номера участков
- 10 • Номера характерных точек границ объекта
- Лист № 1 Границы и номера листов
- Границы особо защитных участков лесов

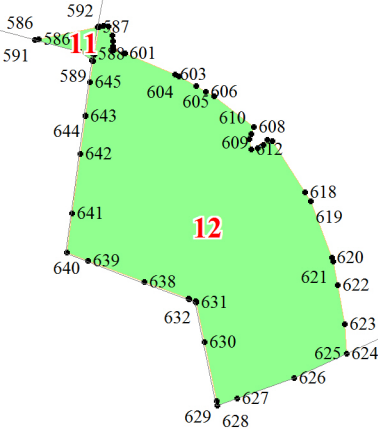


46

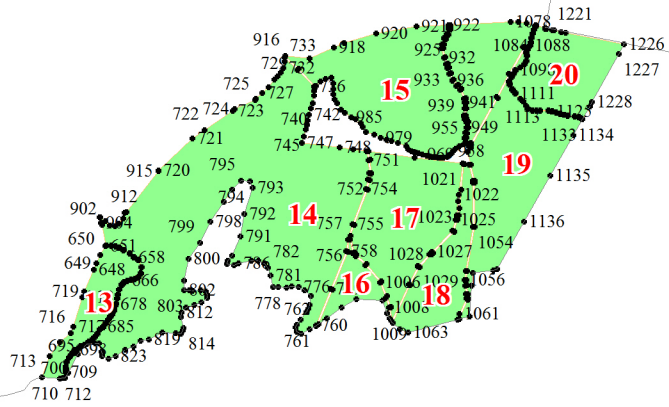
47

ЛИСТ № 3

Лист № 2



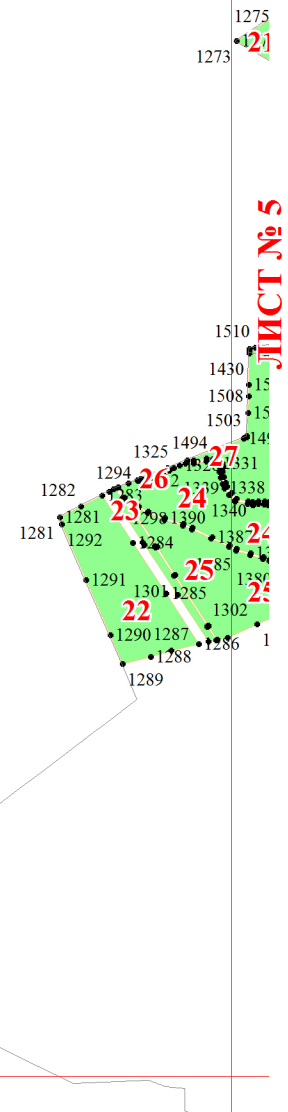
ЛИСТ № 2

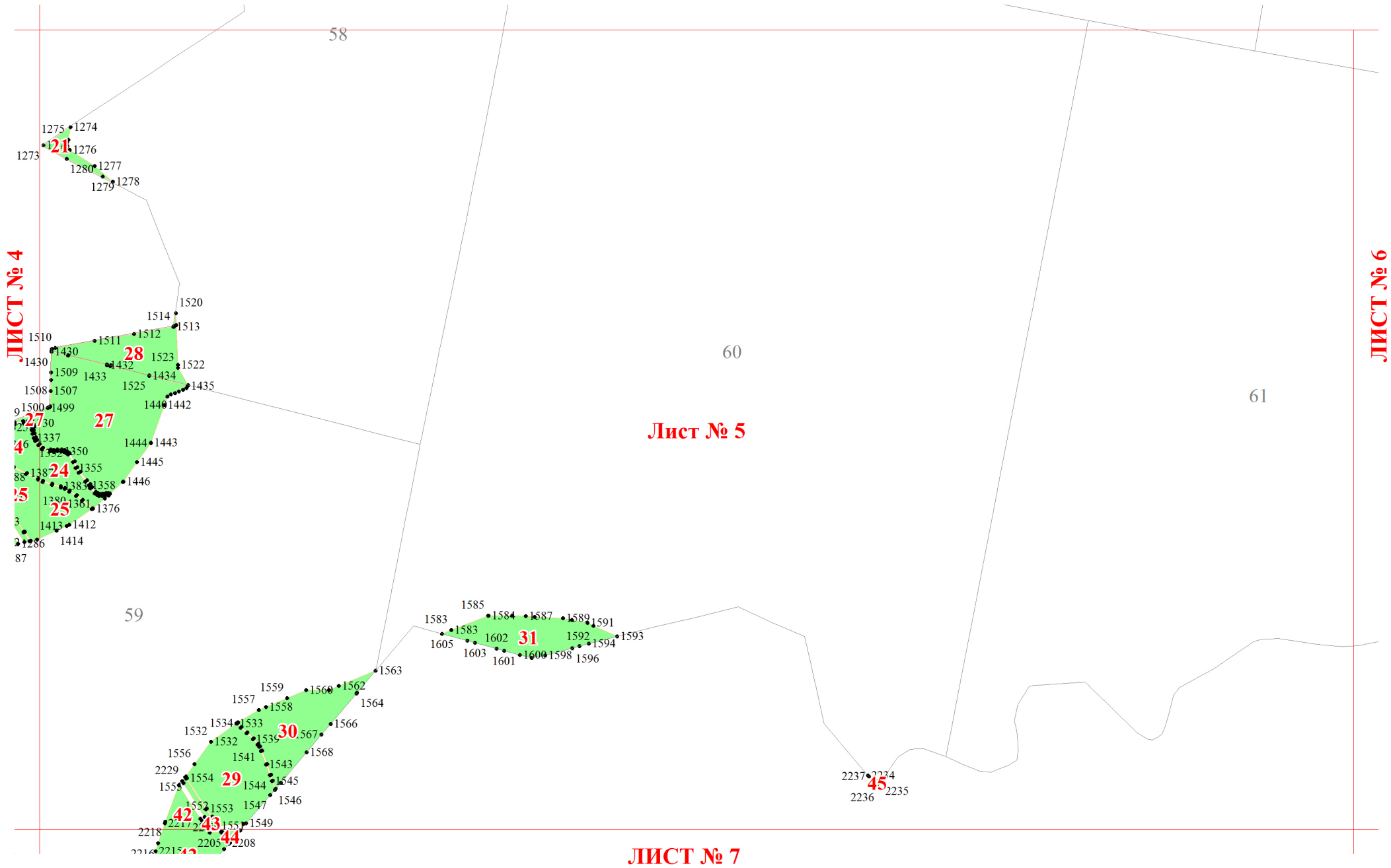


Лист № 3

ЛИСТ № 4

Лист № 4





58

60

61

59

Лист № 5

ЛИСТ № 7

ЛИСТ № 4

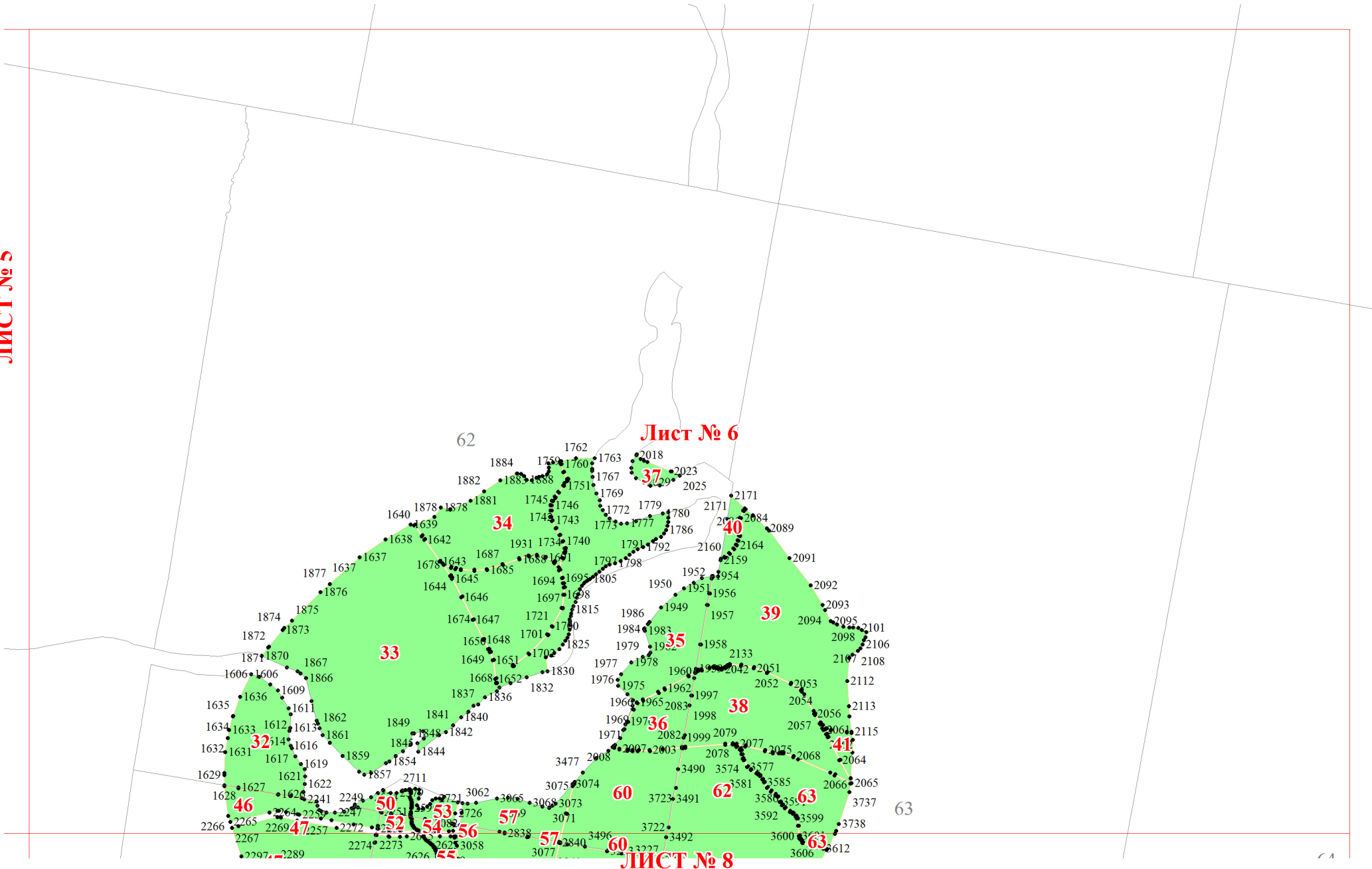
ЛИСТ № 6

1275 1274
1273 1276
1280 1277
1279 1278
1510 1511 1512 1513 1520
1430 1431 1432 1433 1434 1523 1522
1509 1433 1525 1434 1435
1508 1507 1440 1442
1500 1499 1444 1443
1251 1337 1444 1443
1352 1350 1445
138 138 1355 1446
138 138 1383 1358 1446
1280 1361 1376
1413 1412
1286 1414
87

1585 1584 1587 1589 1591
1583 1583 1602 31 1592 1594 1593
1605 1603 1601 1600 1598 1596

2237 2234
2236 2235

1563 1559 1560 1562
1557 1558 1564
1534 1533 1567 1566
1532 1532 1536 1568
1556 1541 1543 1568
2229 1554 29 1544 1545
1555 1552 1553 1547 1546
2217 2214 43 1551 1549
2218 2215 42 44 2205 2208



Лист № 6

ЛИСТ № 8

ЛИСТ № 5

2217 2218 1553 1548 1547
2216 2215 2205 2208
2214 2213 2211

Лист № 7

ЛИСТ № 8

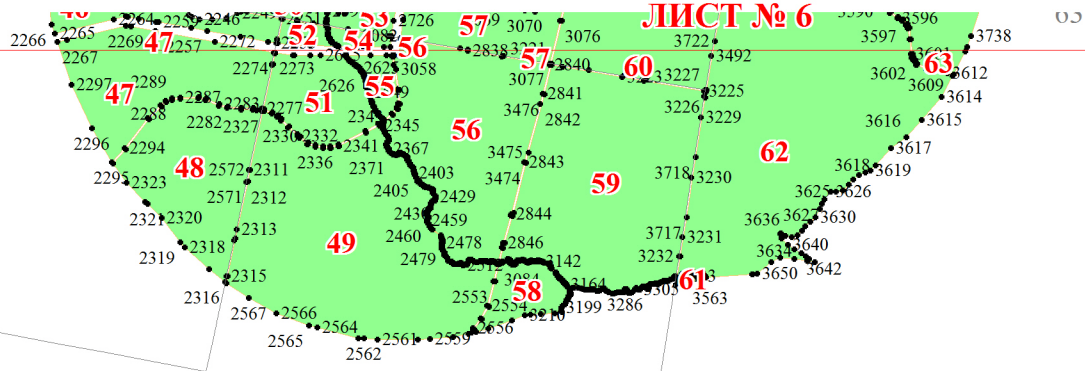
L

ЛИСТ № 7

ЛИСТ № 6

Лист № 8

ЛИСТ № 9

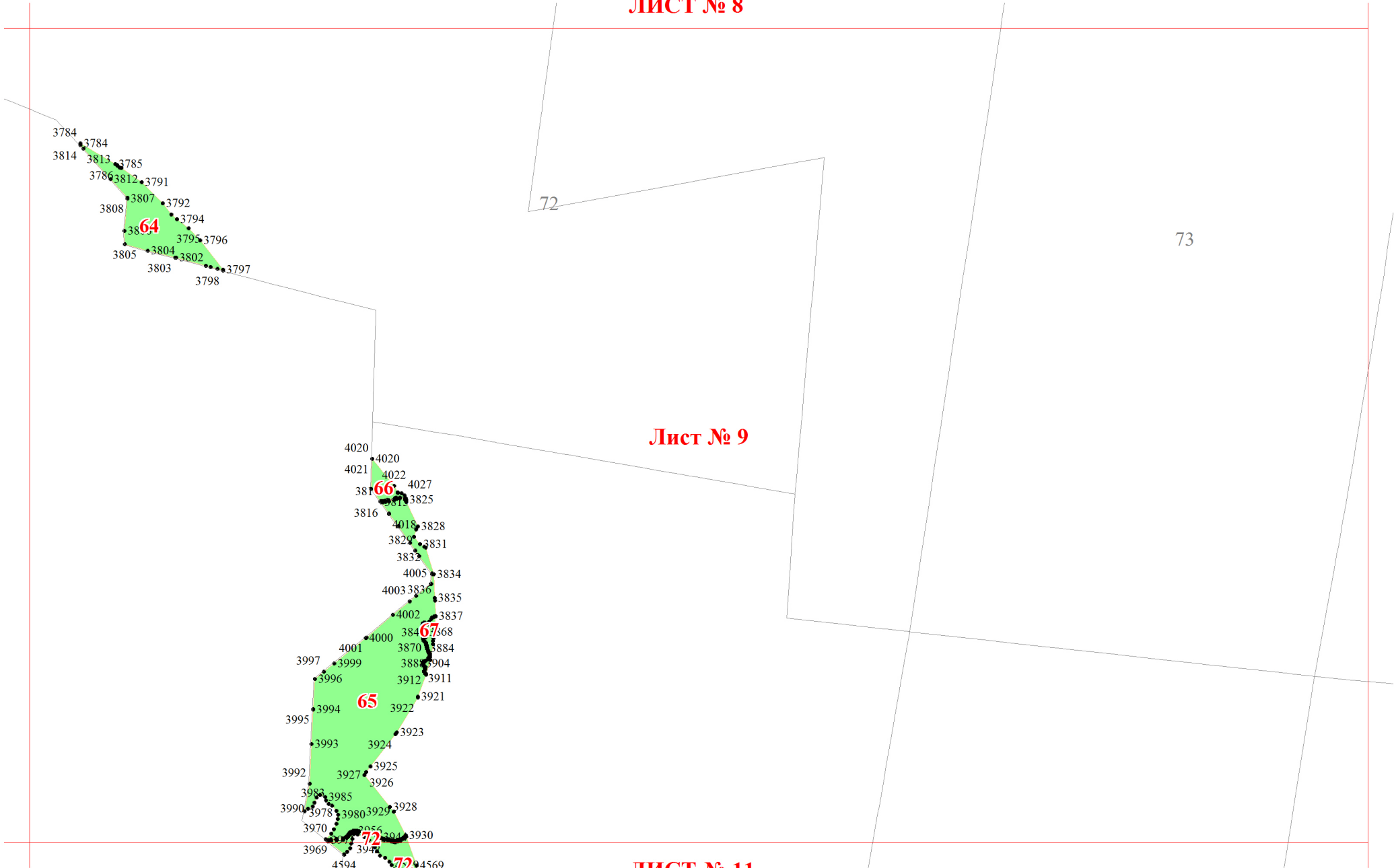


70

71

64

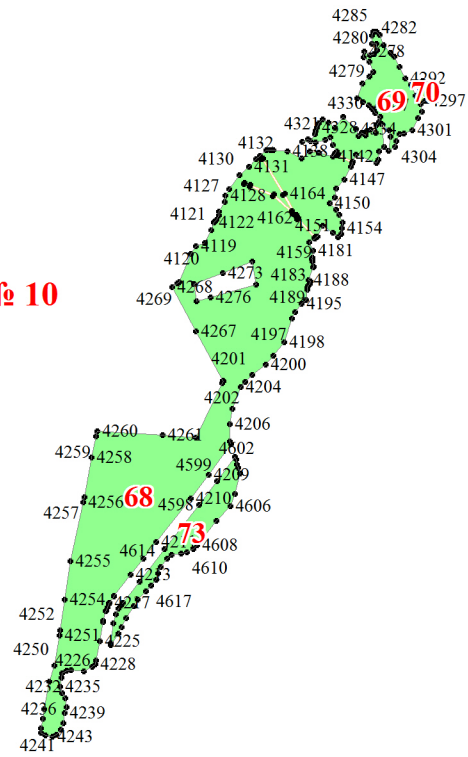
ЛИСТ № 8



Лист № 9

ЛИСТ № 11

Лист № 10



ЛИСТ № 11

ЛИСТ № 9

78

79

Лист № 11

85

ЛИСТ № 10

