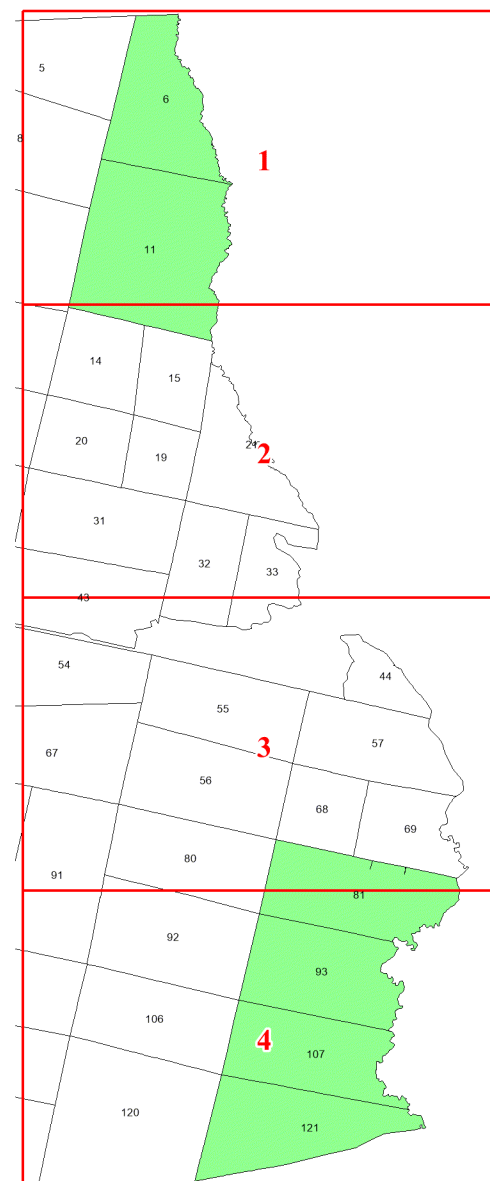


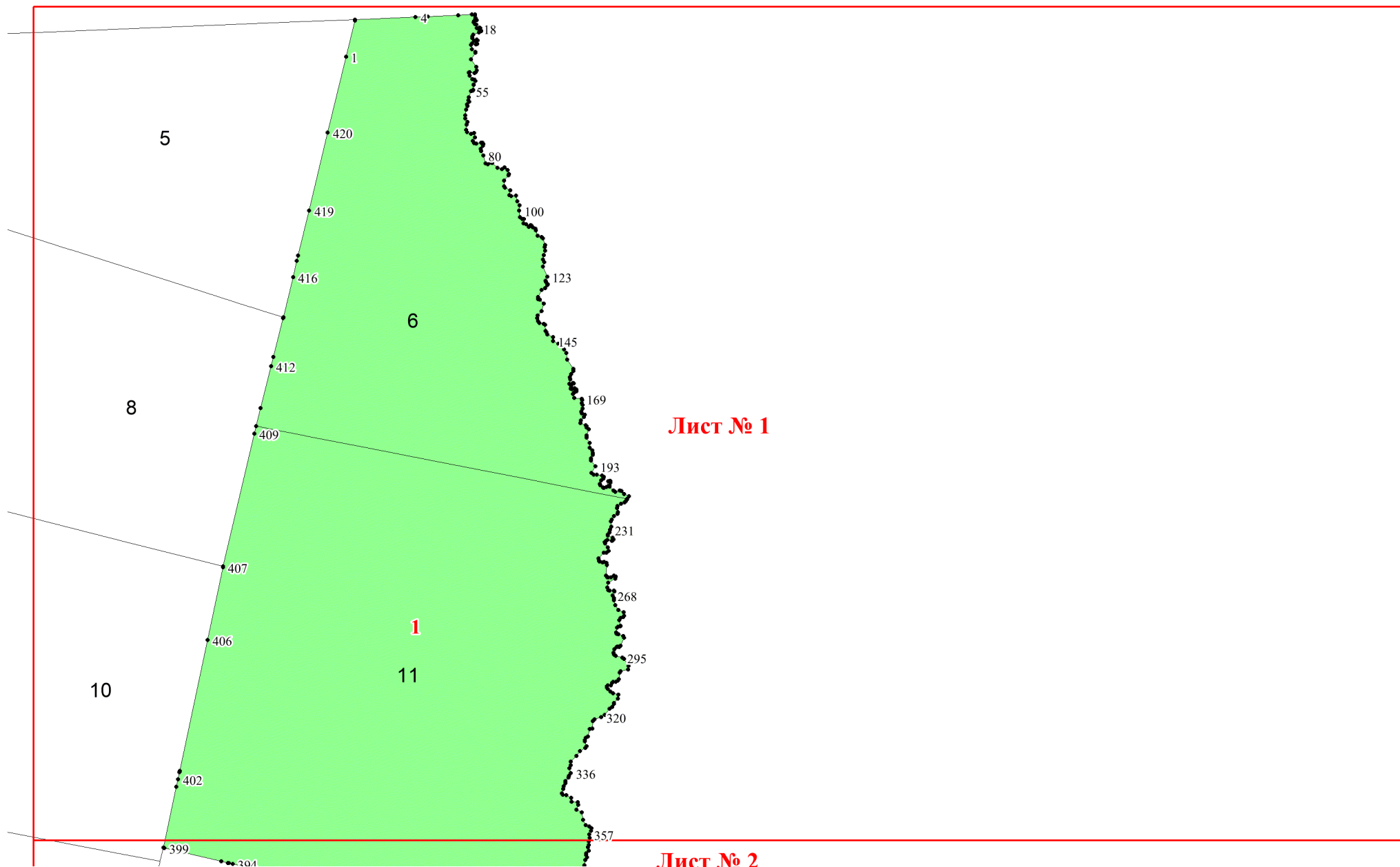
**Графическое описание местоположения
границ земель, на которых
располагаются леса, выполняющие
функции защиты природных и иных
объектов (леса, расположенные в
первом и втором поясах зон санитарной
охраны источников питьевого и
хозяйственно-бытового водоснабжения),
на территории Синегорского
участкового лесничества
Нижне-Тагильского лесничества
Свердловской области**

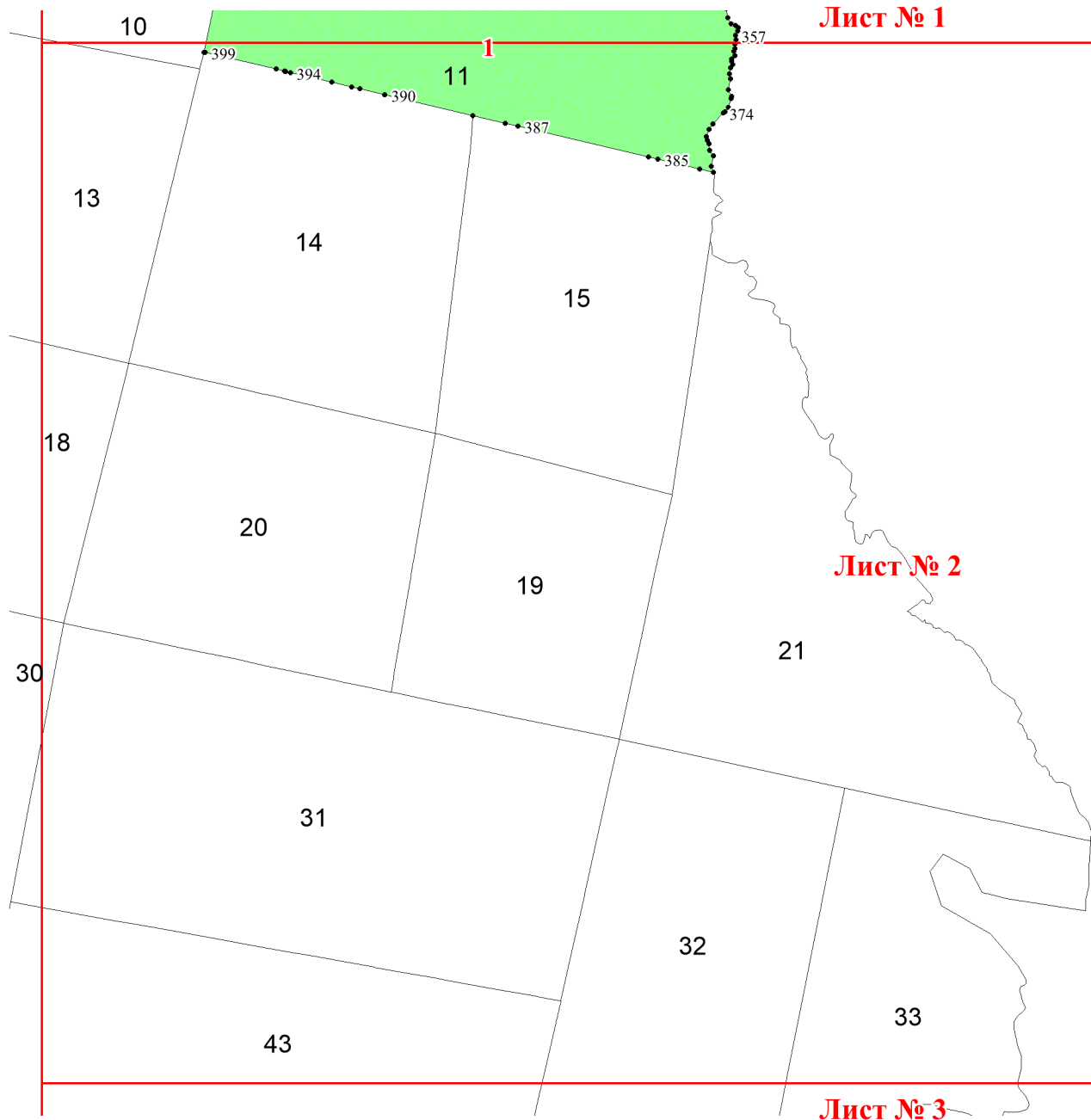
Приложение № 90 к приказу Рослесхоза
от 18.06.2024 № 460

Используемые условные знаки и обозначения:

- 25 Границы и номера лесных кварталов
- 7 Номера участков
- 10 ● Номера характерных точек границ объекта
- Лист №1 Границы и номера листов
- Границы категорий защитных лесов







Лист № 1

Лист № 2

Лист № 3

Лист № 2

43

32

33

54

44

55

Лист № 3

57

67

56

68

69

79

91

80

421

425

429

434

440

447

92

Лист № 4

2

81

