

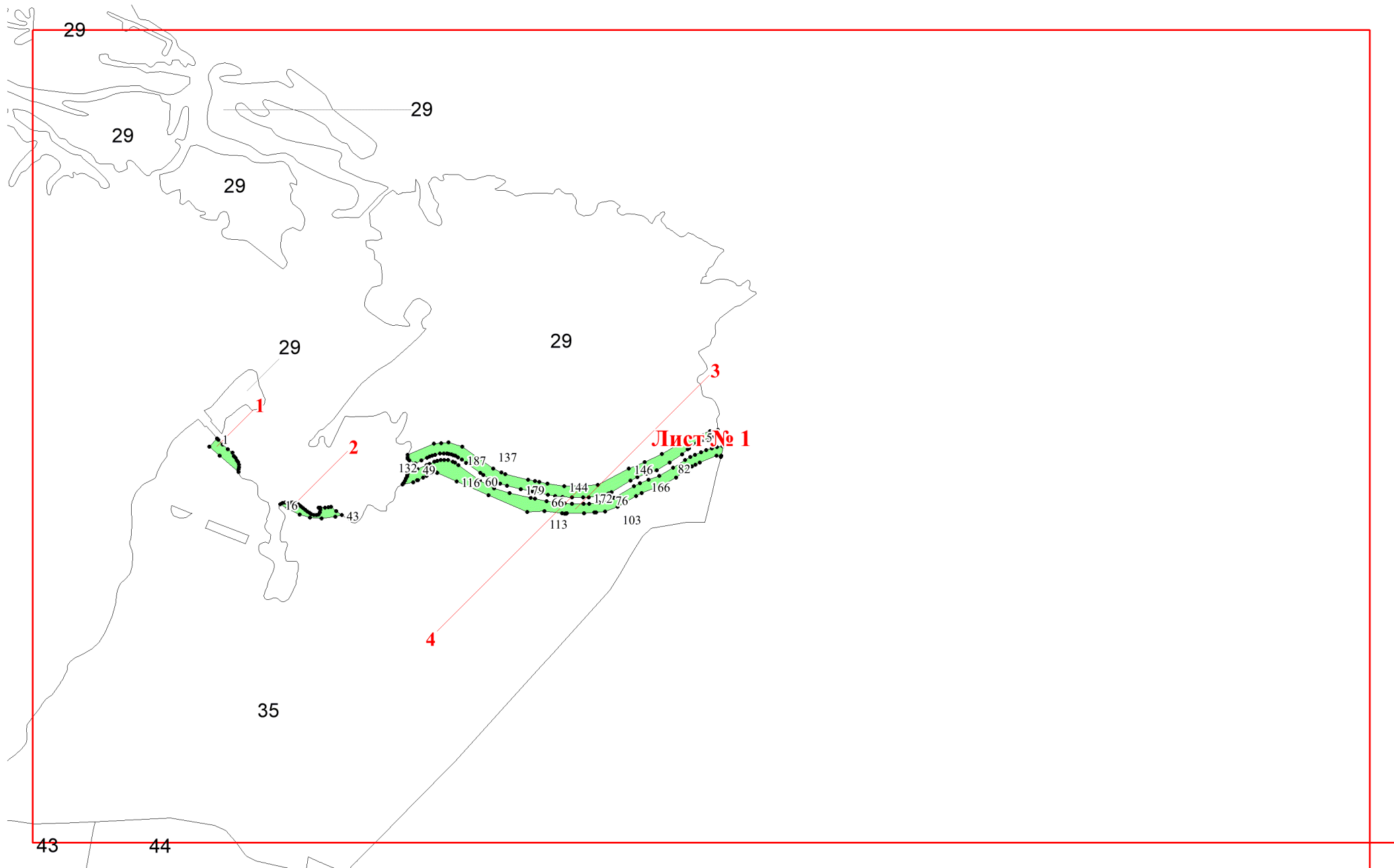
Графическое описание местоположения границ земель, на которых располагаются леса, выполняющие функции защиты природных и иных объектов (леса, расположенные в защитных полосах лесов), на территории Пермогорского участкового лесничества Красноборского лесничества Архангельской области

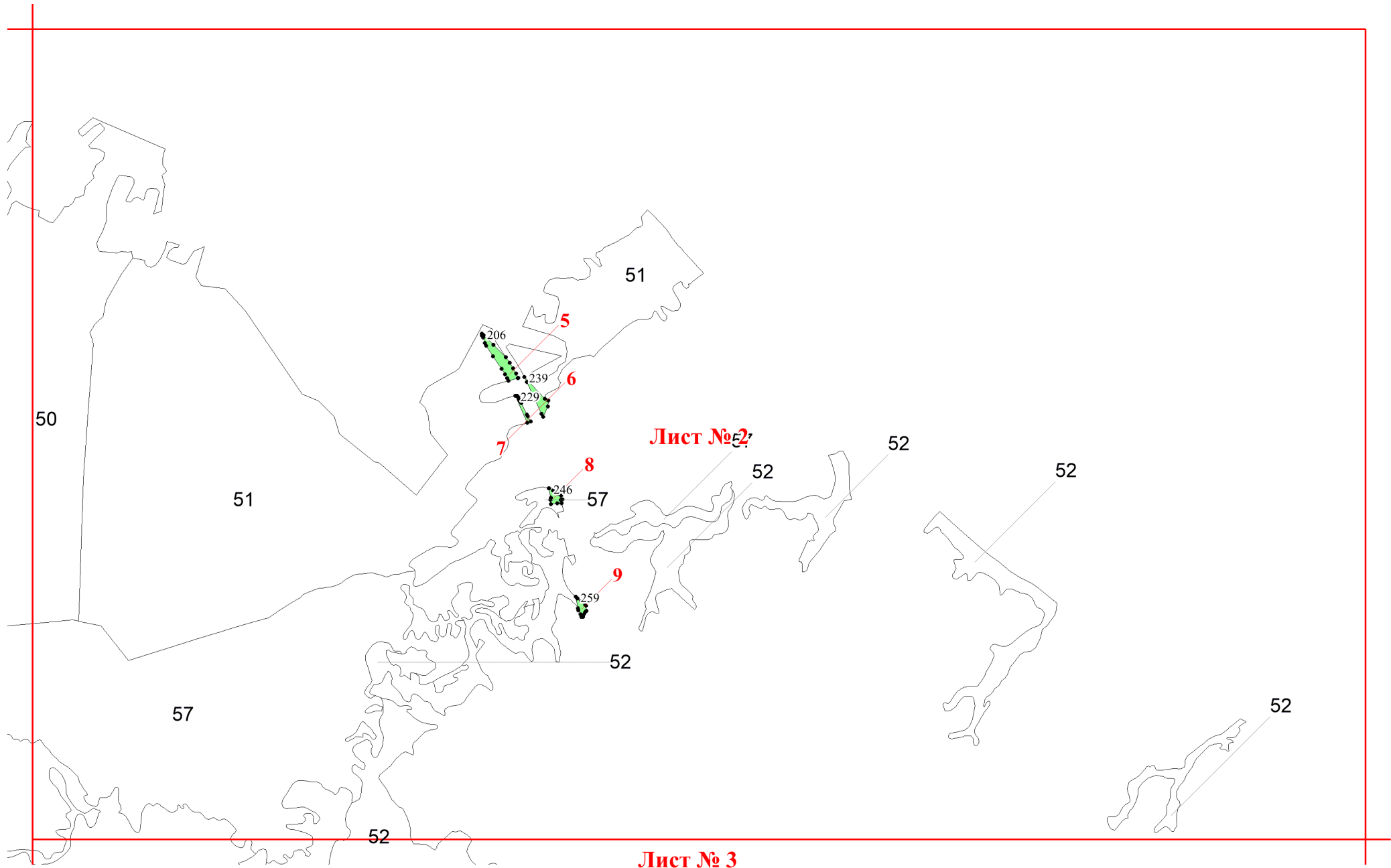
Приложение № 46 к приказу Рослесхоза от 24.06.2024 № 493



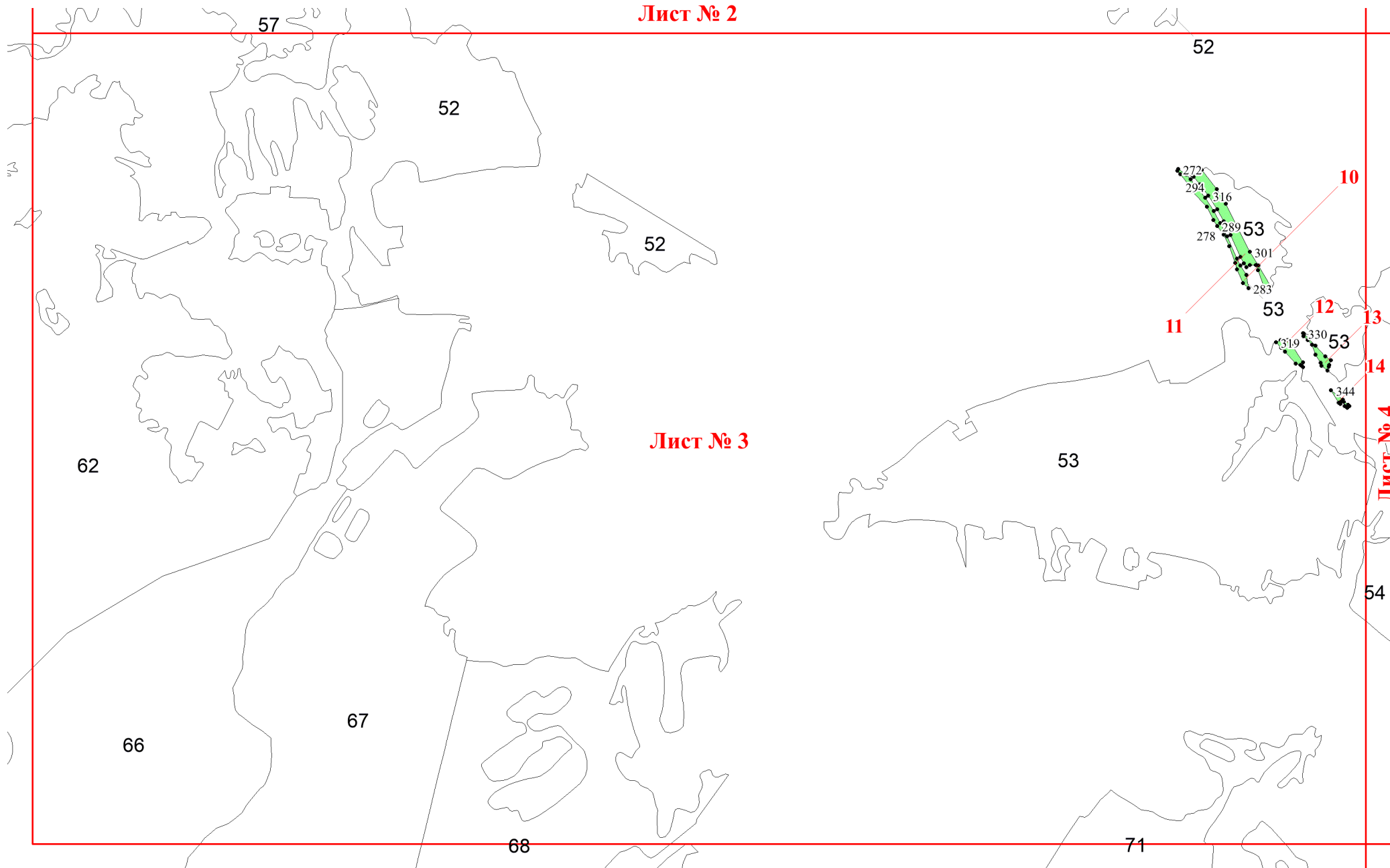
Используемые условные знаки и обозначения:

- 25 Границы и номера лесных кварталов
- 7 Номера участков
- 10 ● Номера характерных точек границ объекта
- Лист №1 Границы и номера листов
- Границы категорий защитных лесов



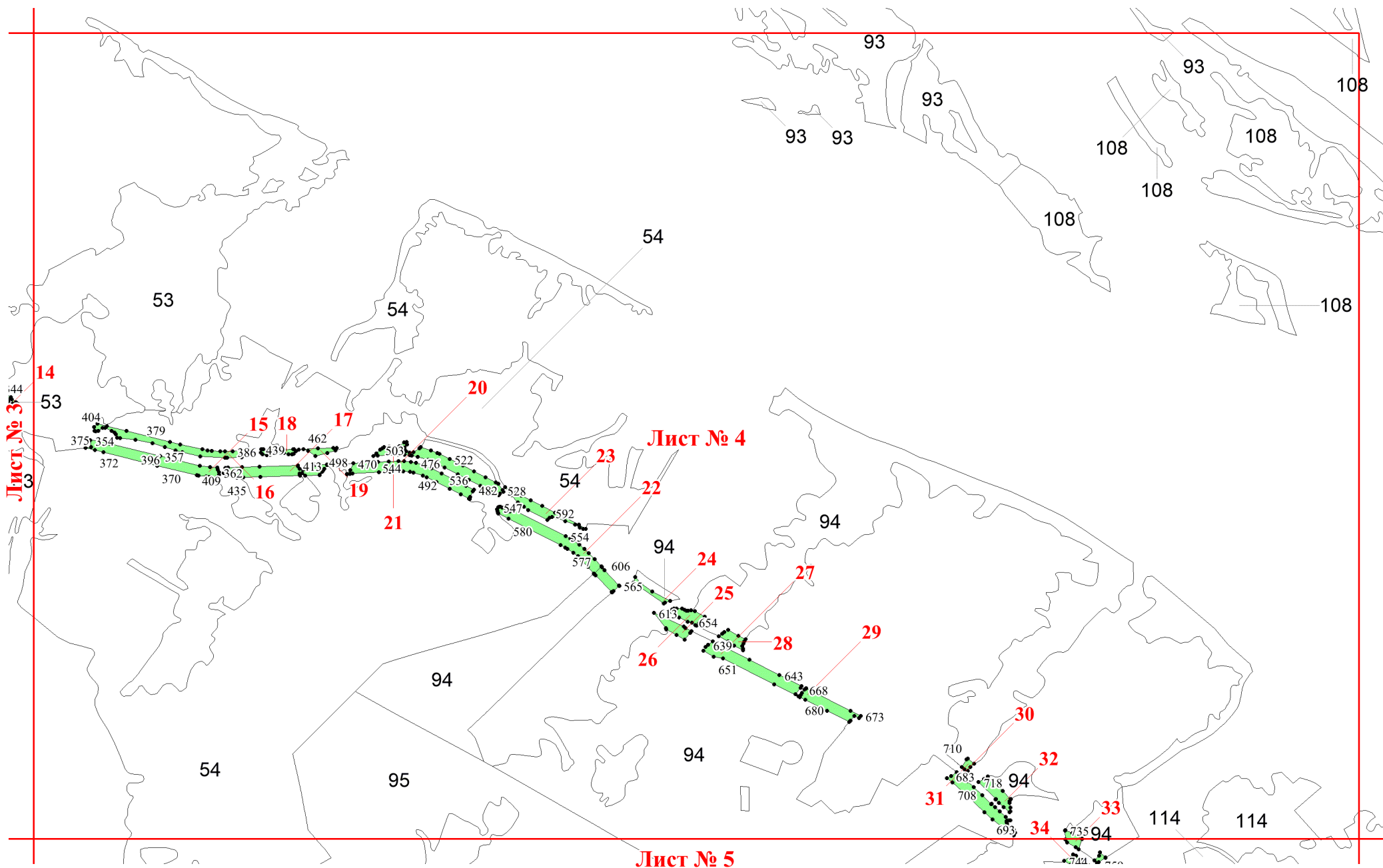


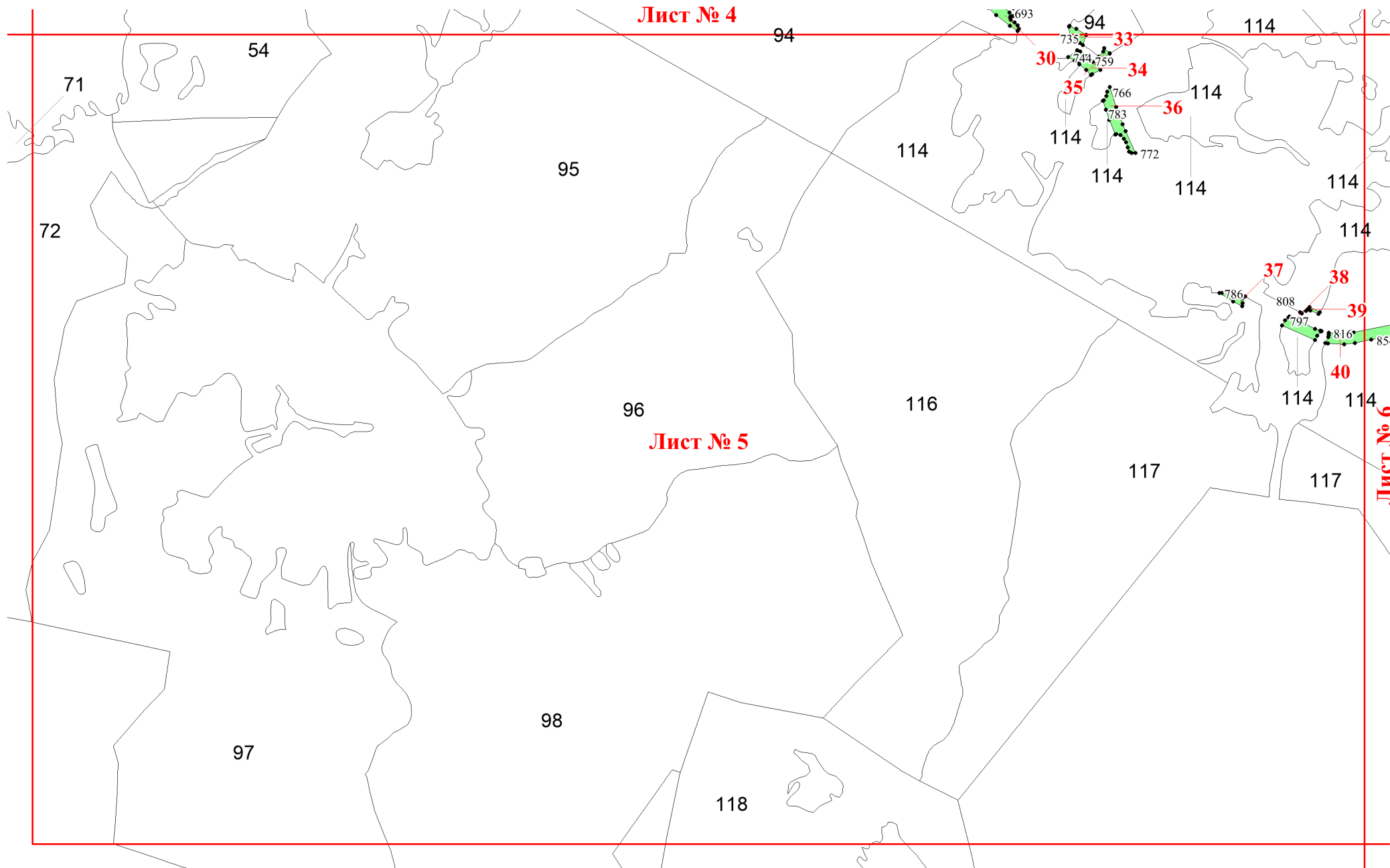
Лист № 2



Лист № 3

Лист № 4





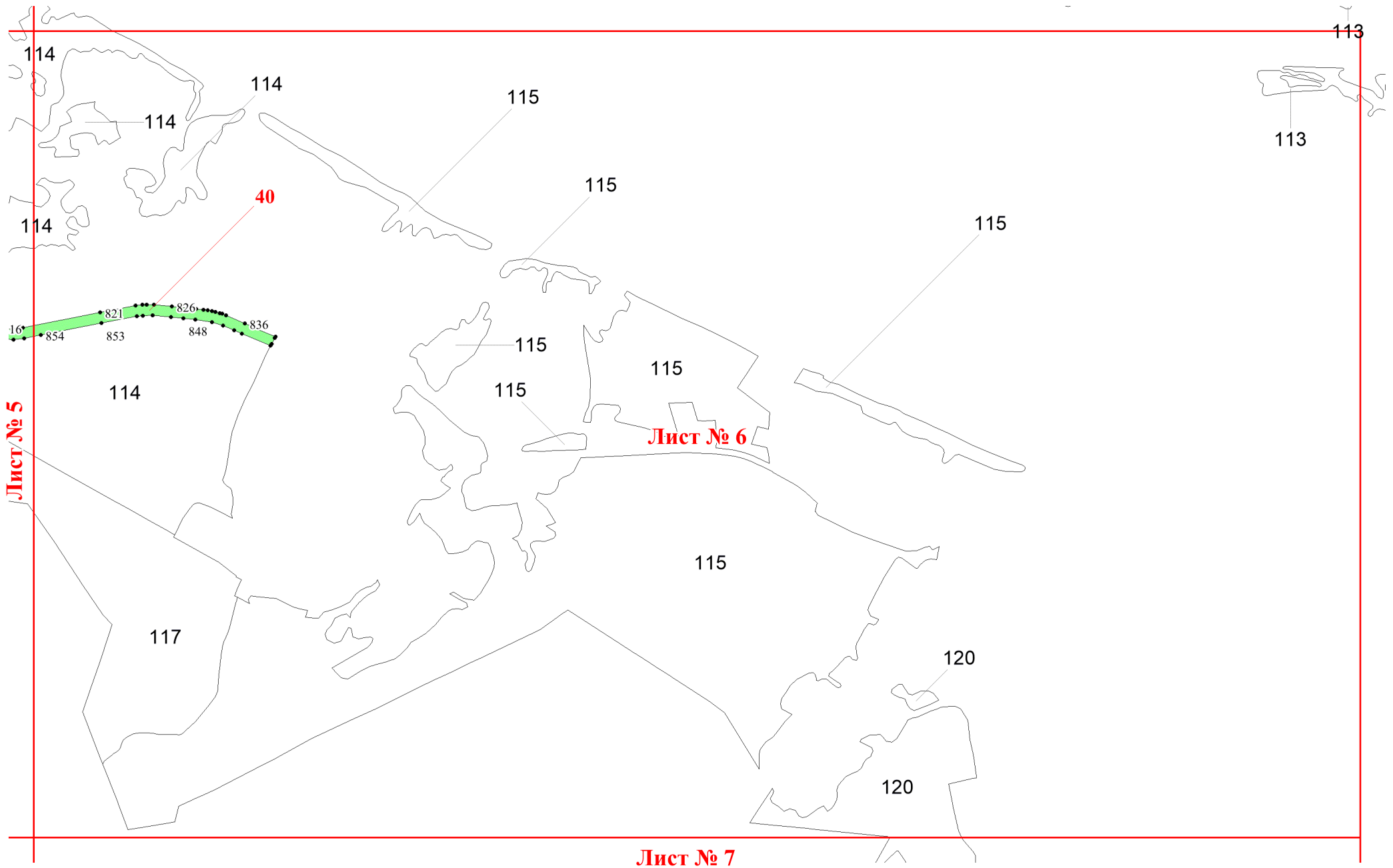
Лист № 4

Лист № 5

Лист № 6

- 30
- 33
- 34
- 35
- 36
- 37
- 38
- 39
- 40

693
735
744
759
766
783
772
808
797
816
85



Лист № 6

115

120

120

41

43

861

904

880

913

44

42

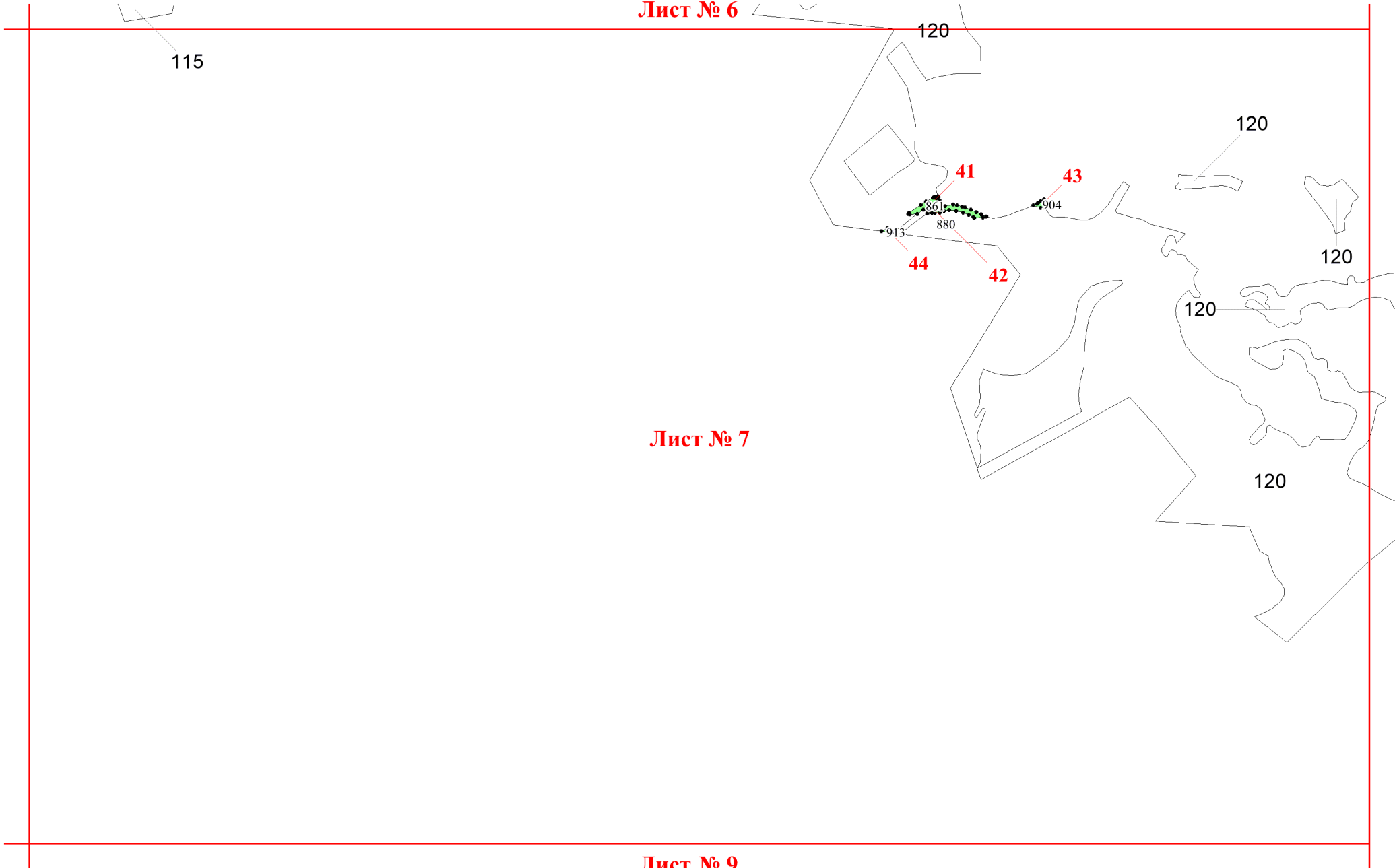
120

120

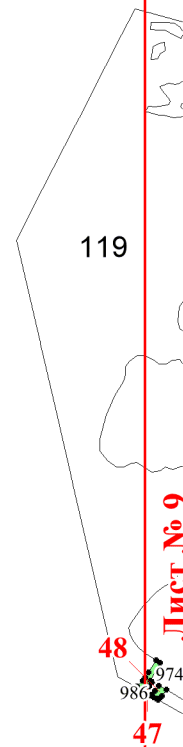
Лист № 7

120

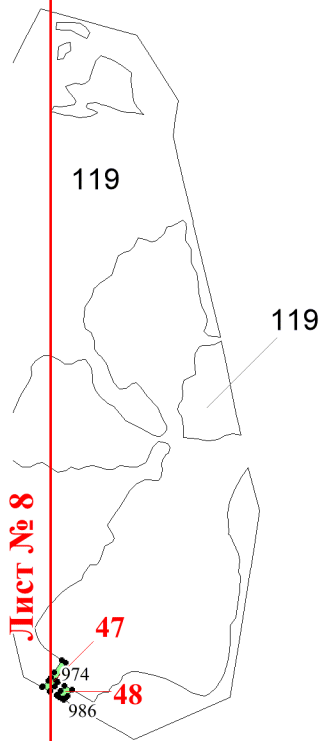
Лист № 9



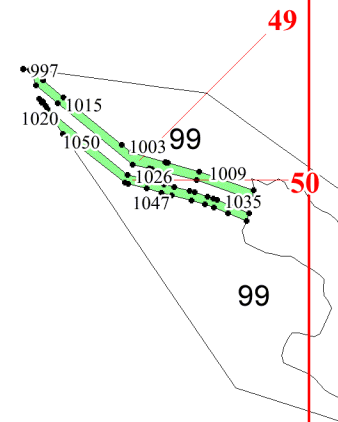
Лист № 8

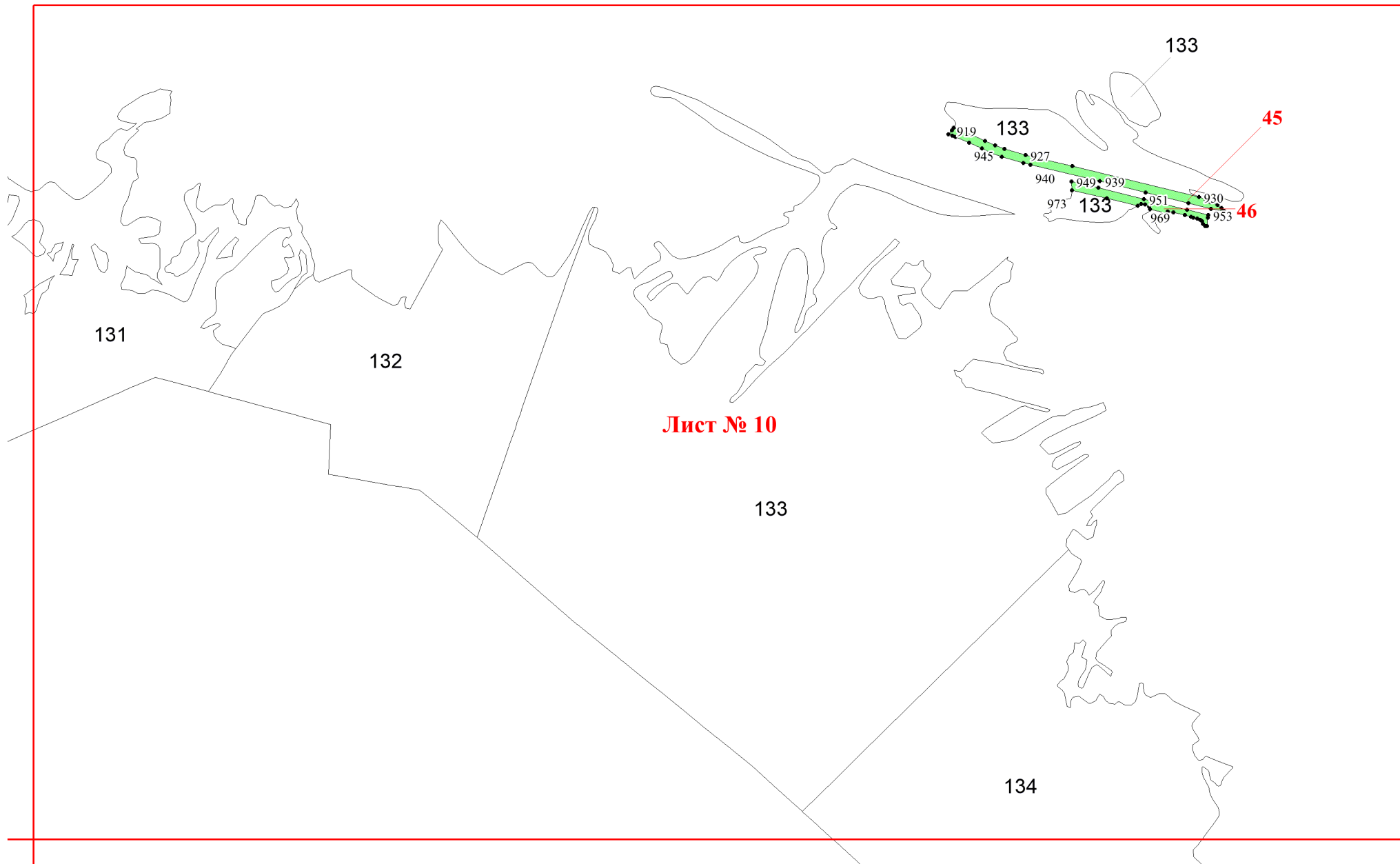


Лист № 9



Лист № 8







Лист № 11