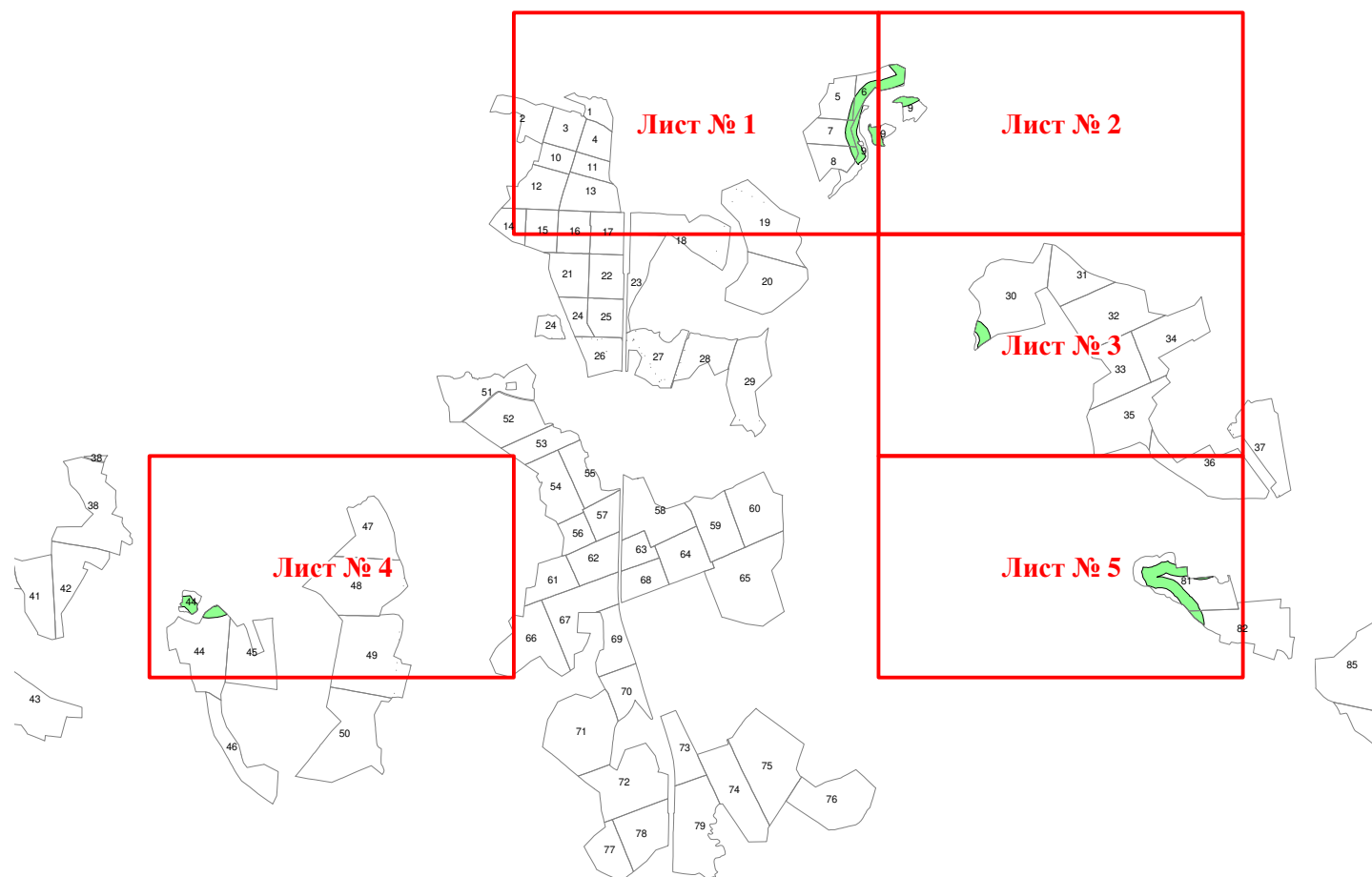


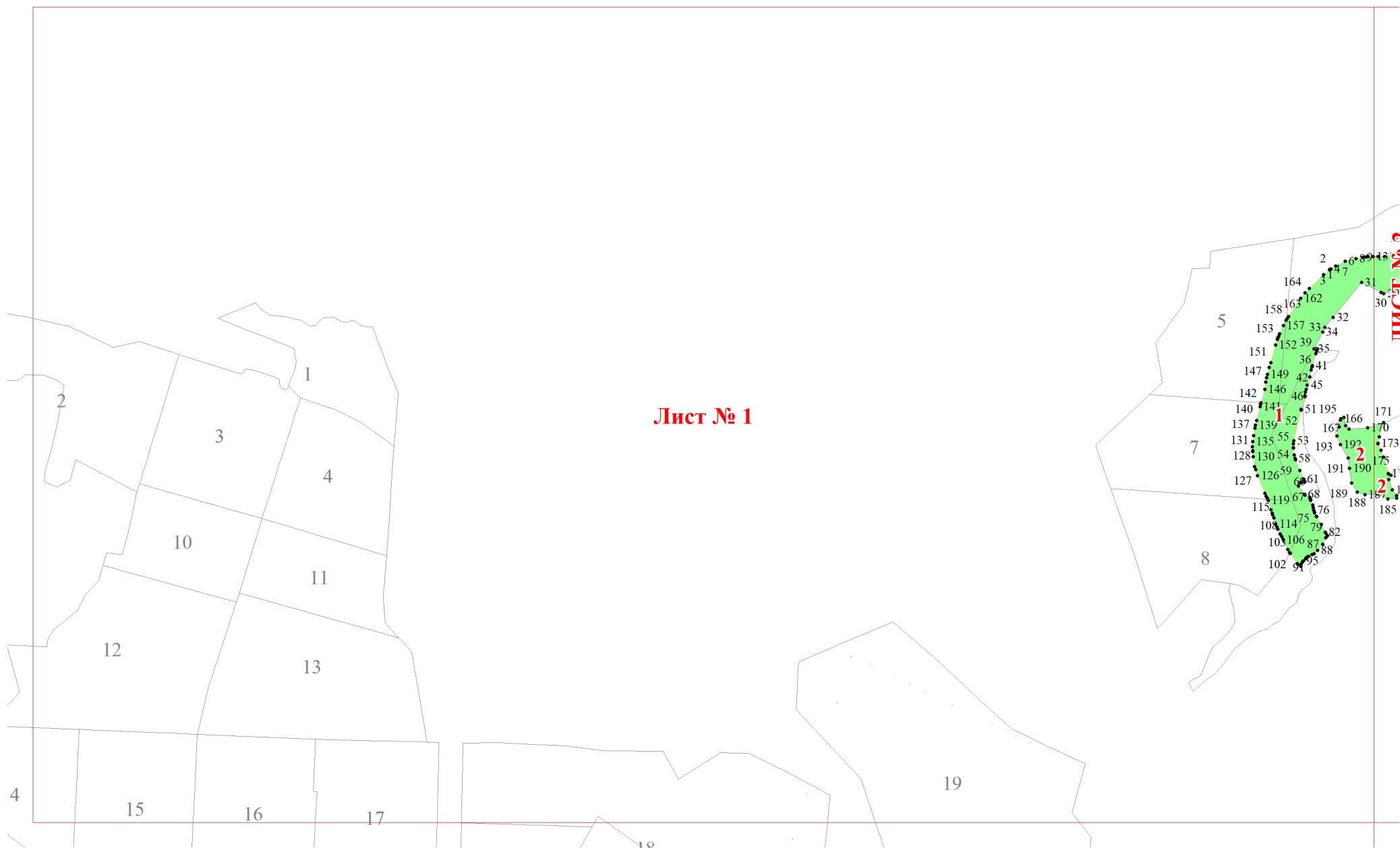
**Графическое описание местоположения границ земель, на которых
располагаются ценные леса (запретные полосы лесов, расположенные вдоль
водных объектов), на территории Новодугинского участкового лесничества
Новодугинского лесничества Смоленской области**

Приложение № 34 к приказу Рослесхоза
10.06.2024 430

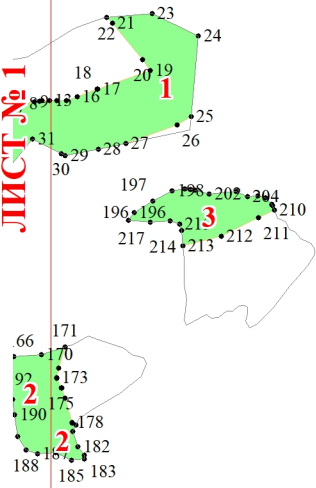
Используемые условные знаки и обозначения:

- 25 Границы и номера лесных кварталов
- 7 Номера участков
- 10 ● Номера характерных точек границ объекта
- Лист №1 Границы и номера листов
- Границы категорий защитных лесов



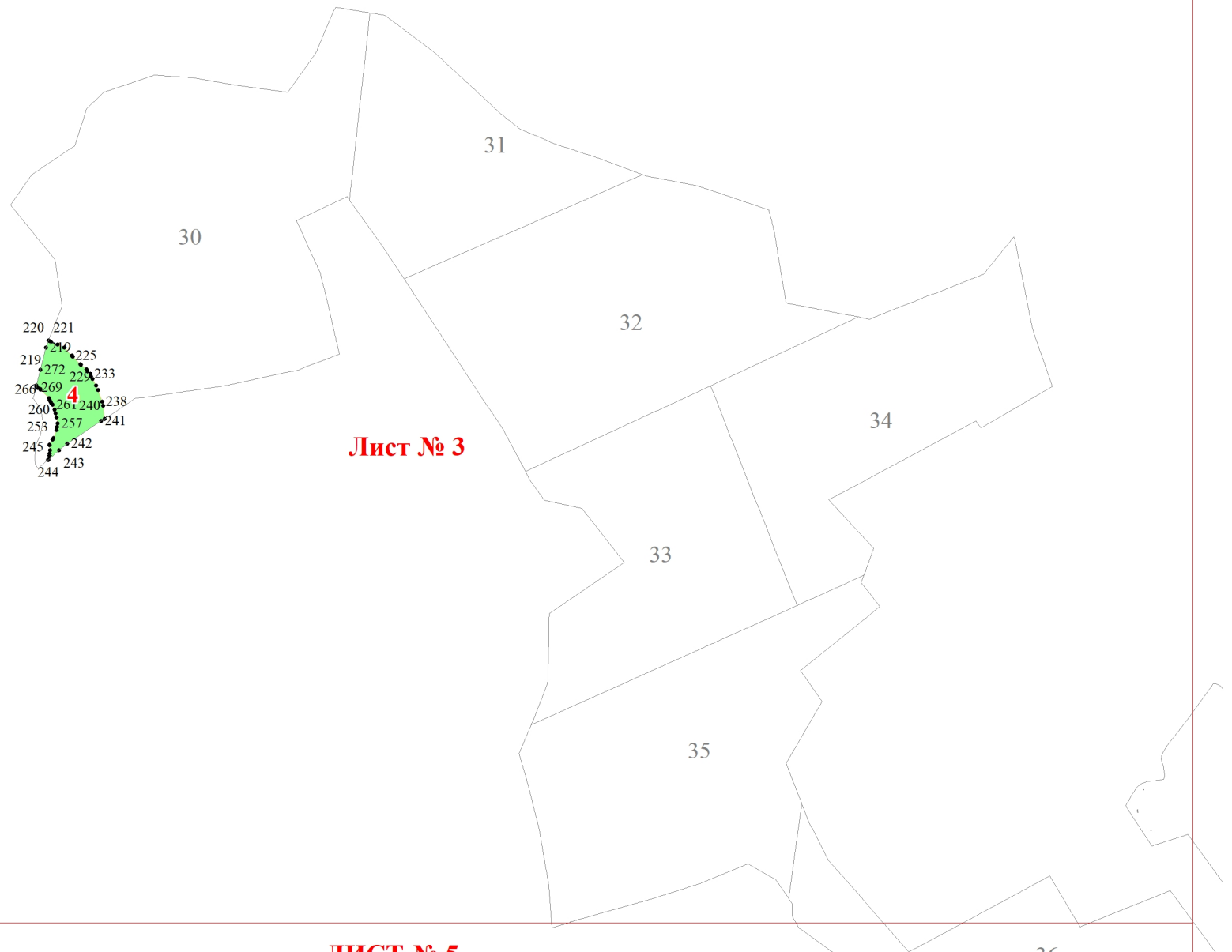


ЛИСТ № 1



Лист № 2

ЛИСТ № 3



Лист № 4

