


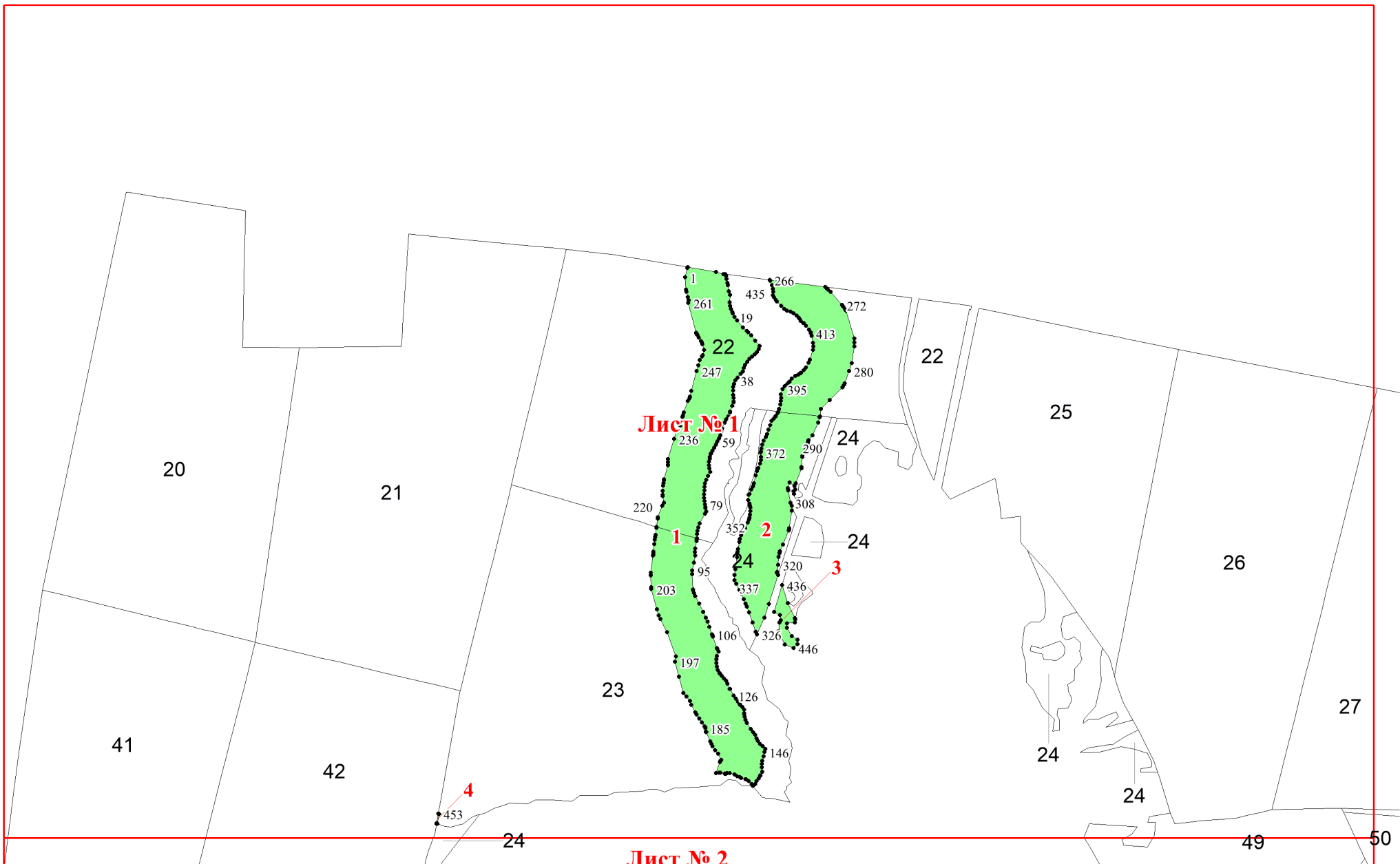
**Графическое описание местоположения
границ земель, на которых
располагаются ценные леса (запретные
полосы лесов, расположенные вдоль
водных объектов), на территории
Уральского участкового лесничества
Нижне-Тагильского лесничества
Свердловской области**

Приложение № 106 к приказу Рослесхоза
от 18.06.2024 № 460

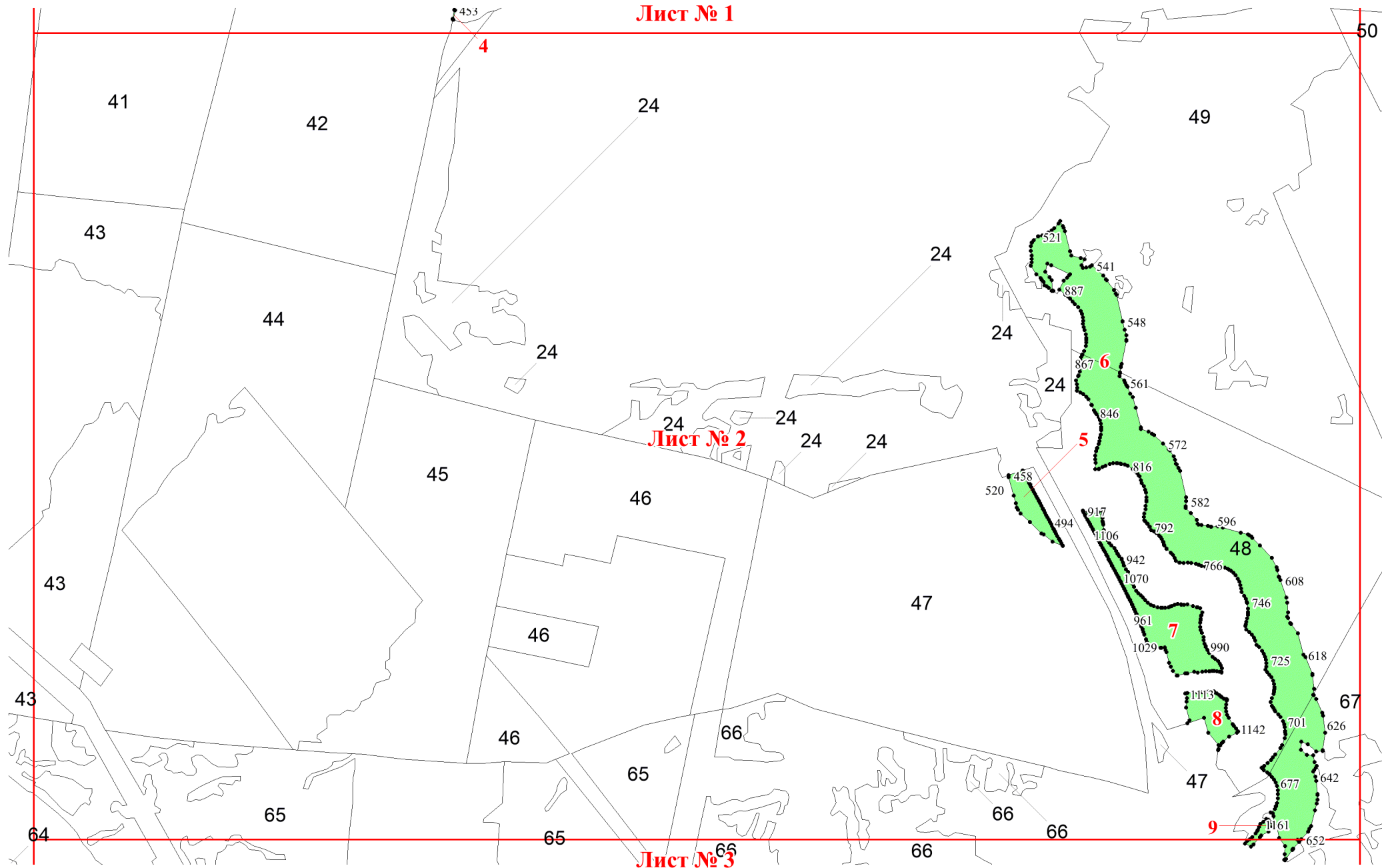
Используемые условные знаки и обозначения:

- | | |
|---|---|
| 25 | Границы и номера лесных кварталов |
| 7 | Номера участков |
| 10 ● | Номера характерных точек границ объекта |
| Лист №1 | Границы и номера листов |
|  | Границы категорий защитных лесов |

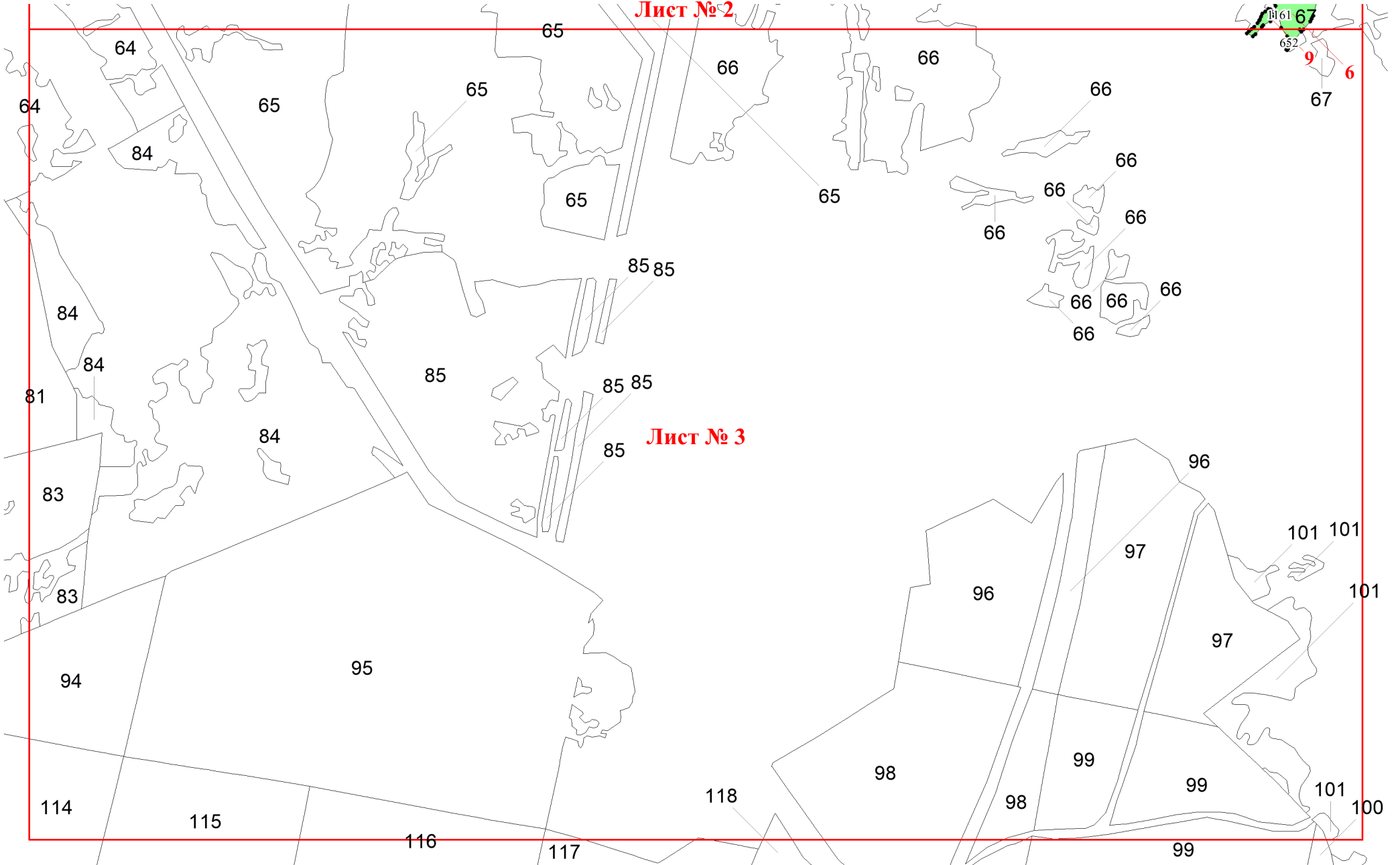




Лист № 1



Лист № 2



Лист № 3

