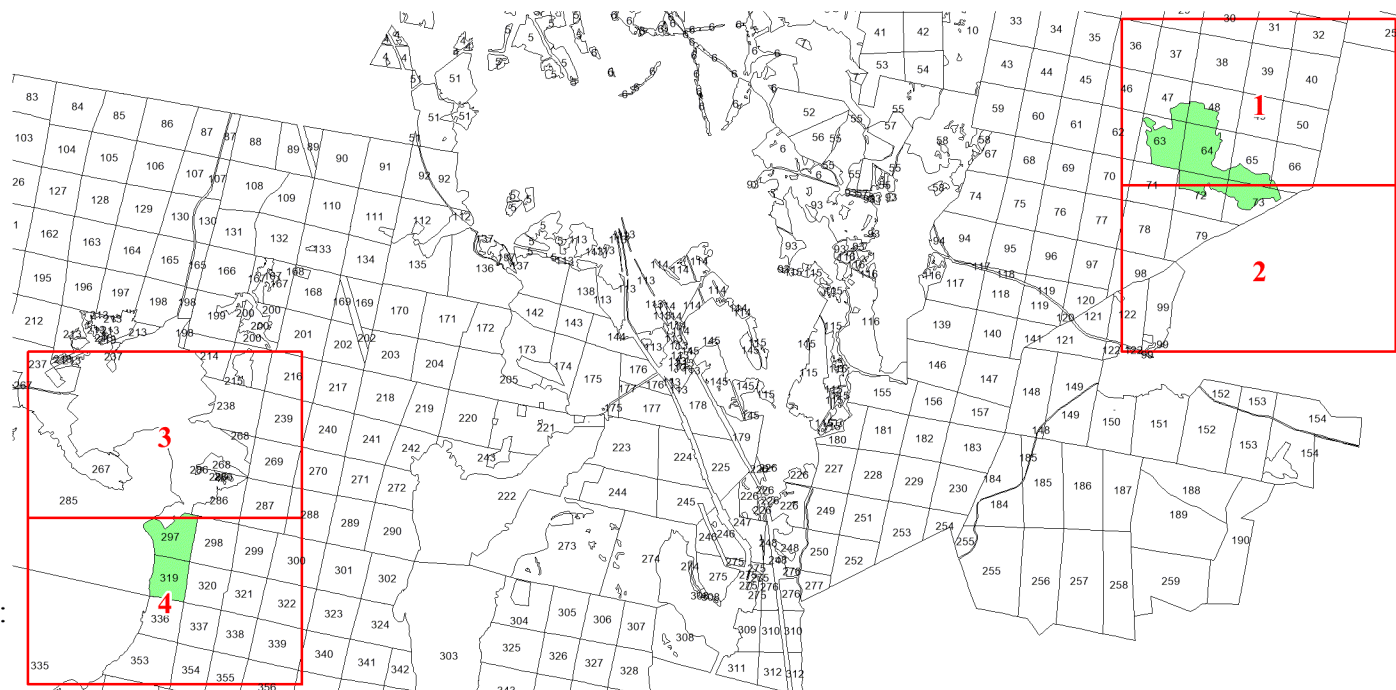


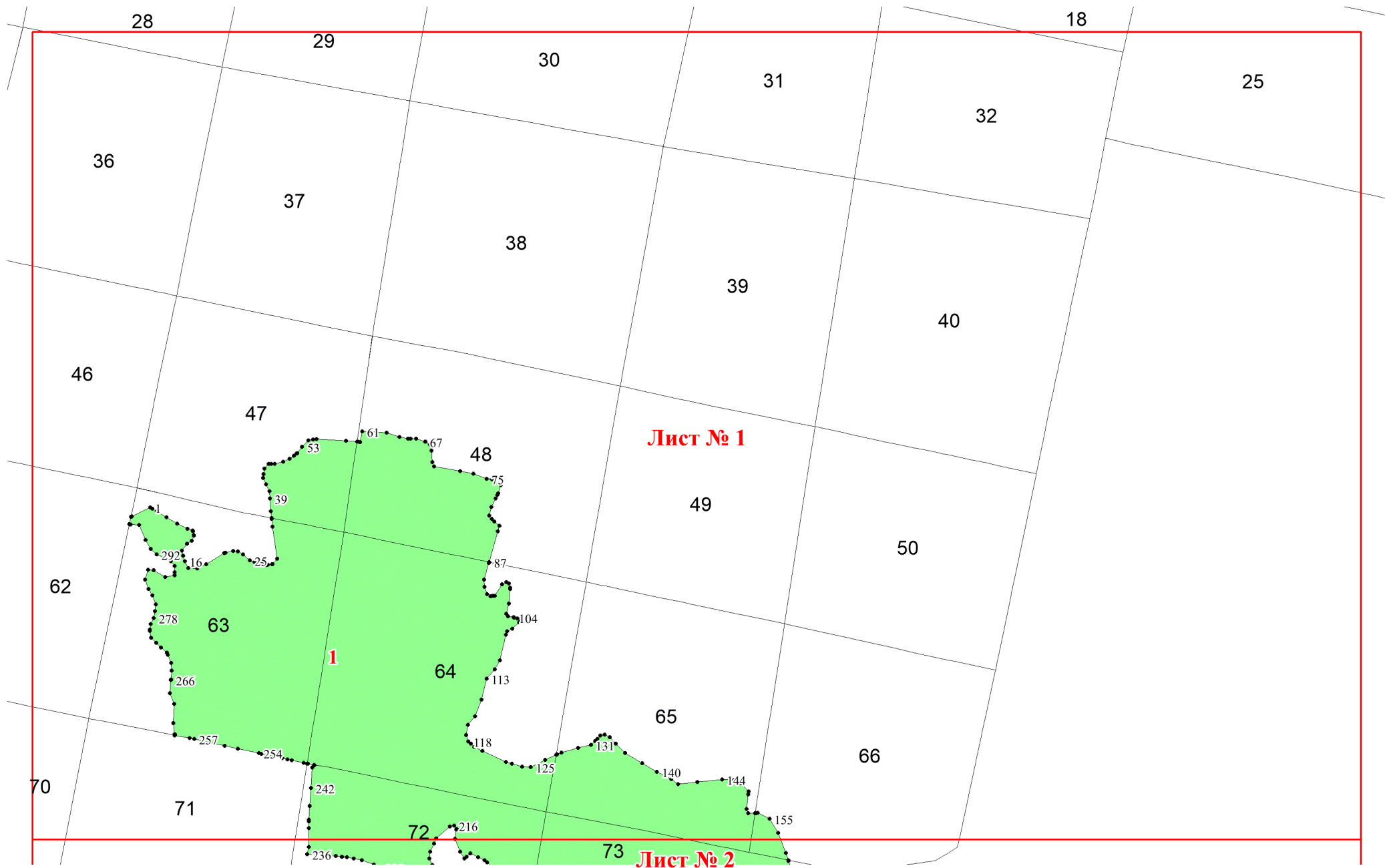
**Графическое описание местоположения
границ земель, на которых
располагаются леса, расположенные на
особо охраняемых природных
территориях, на территории
Николо-Павловского участкового
лесничества Нижне-Тагильского
лесничества Свердловской области**

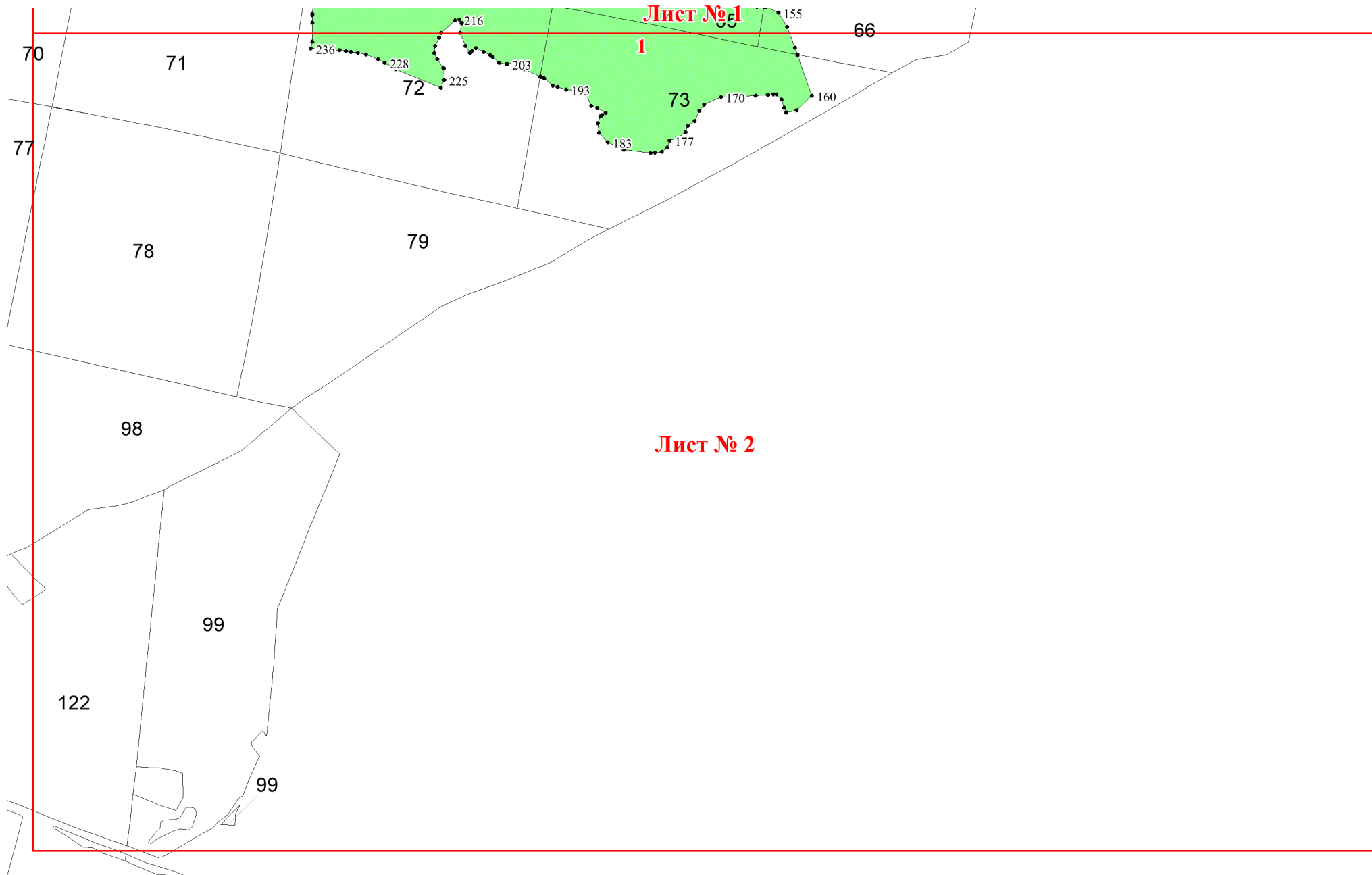
Приложение № 52 к приказу Рослесхоза
от 18.06.2024 № 460

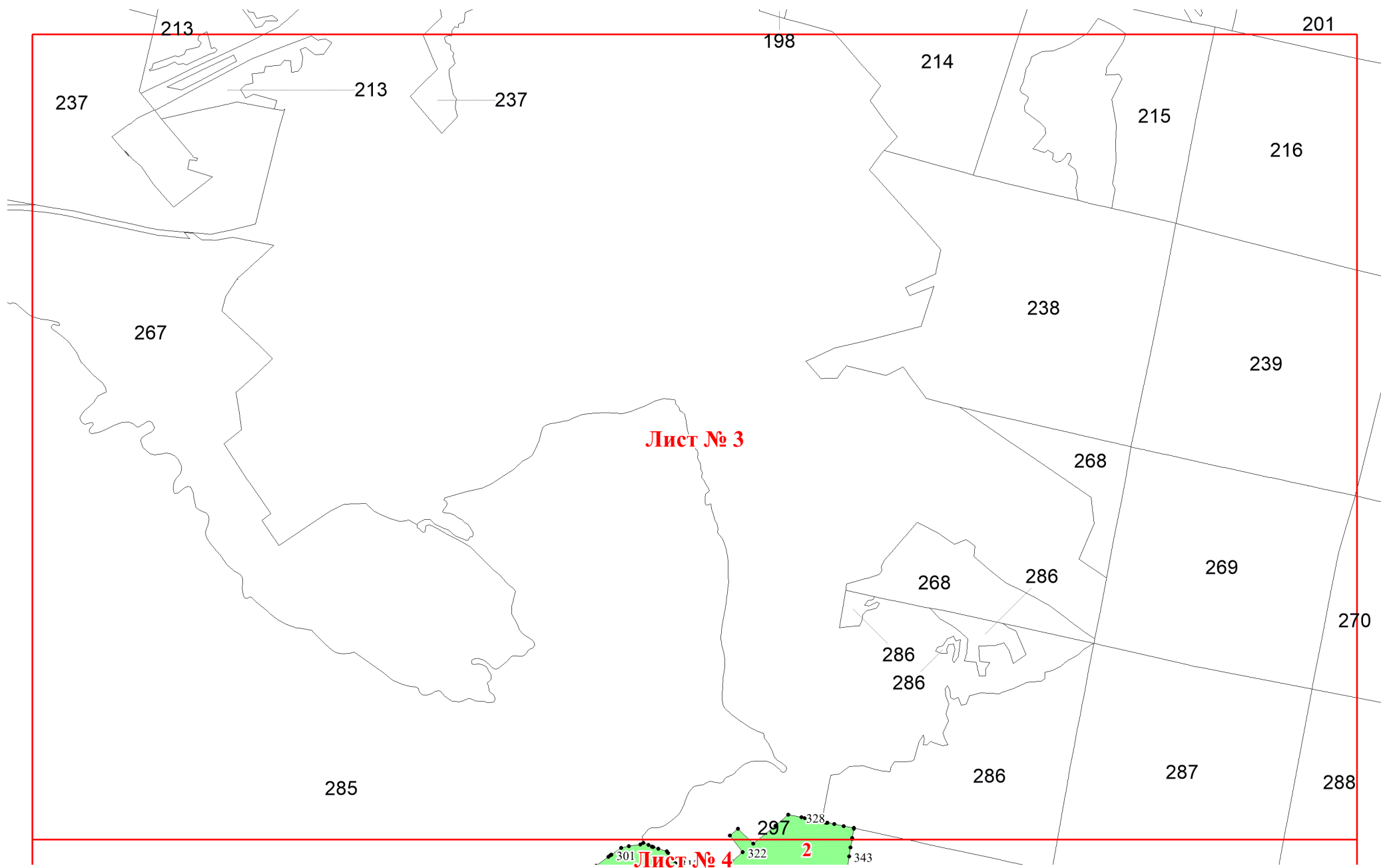


Используемые условные знаки и обозначения:

- 25 Границы и номера лесных кварталов
- 7 Номера участков
- 10 ● Номера характерных точек границ объекта
- Лист №1 Границы и номера листов
- Границы категорий защитных лесов







Лист № 3

Лист № 4

2

