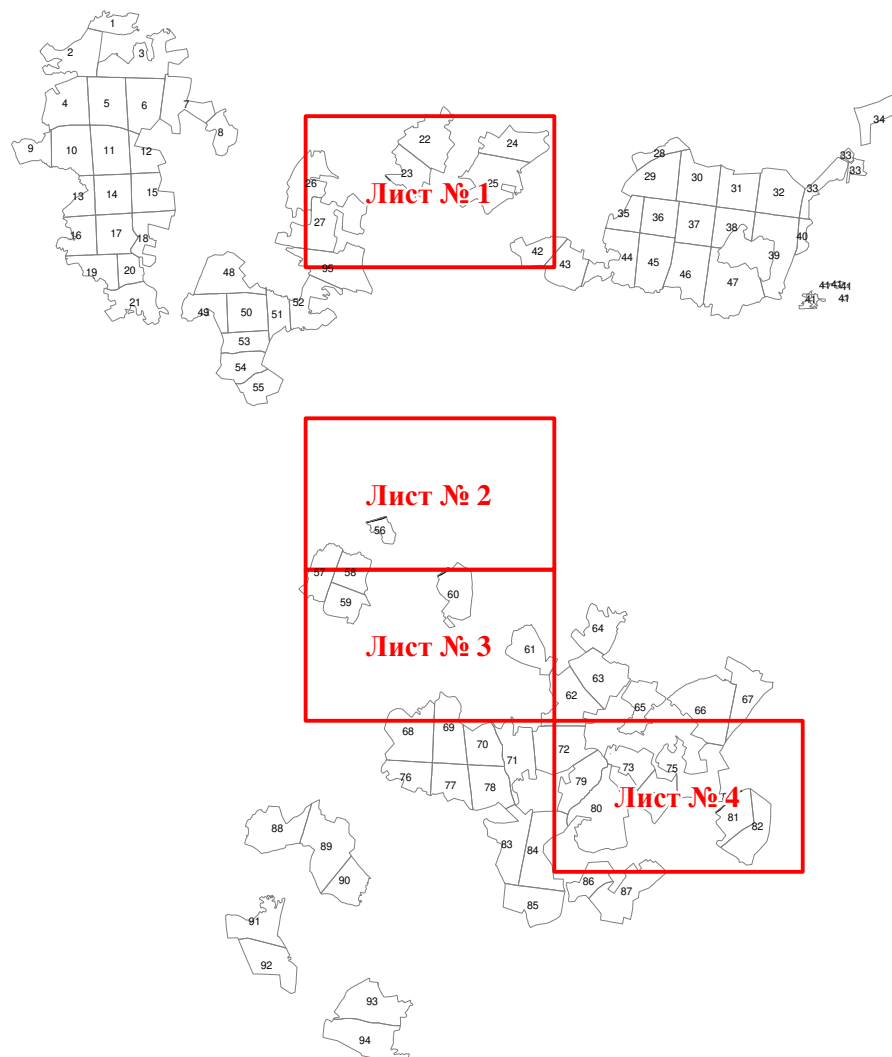
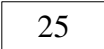






**Графическое описание местоположения границ земель, на которых
располагаются леса, выполняющие функции защиты природных и иных
объектов (леса, расположенные в защитных полосах лесов), на территории
Приднепровского участкового лесничества Новодугинского лесничества
Смоленской области**

Приложение № 44 к приказу Рослесхоза
10.06.2024 430

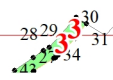
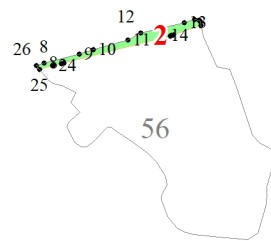


Используемые условные знаки и обозначения:

- | | |
|---|---|
|  | Границы и номера лесных кварталов |
|  | Номера участков |
|  | Номера характерных точек границ объекта |
|  | Границы и номера листов |
|  | Границы категорий защитных лесов |



Лист № 2

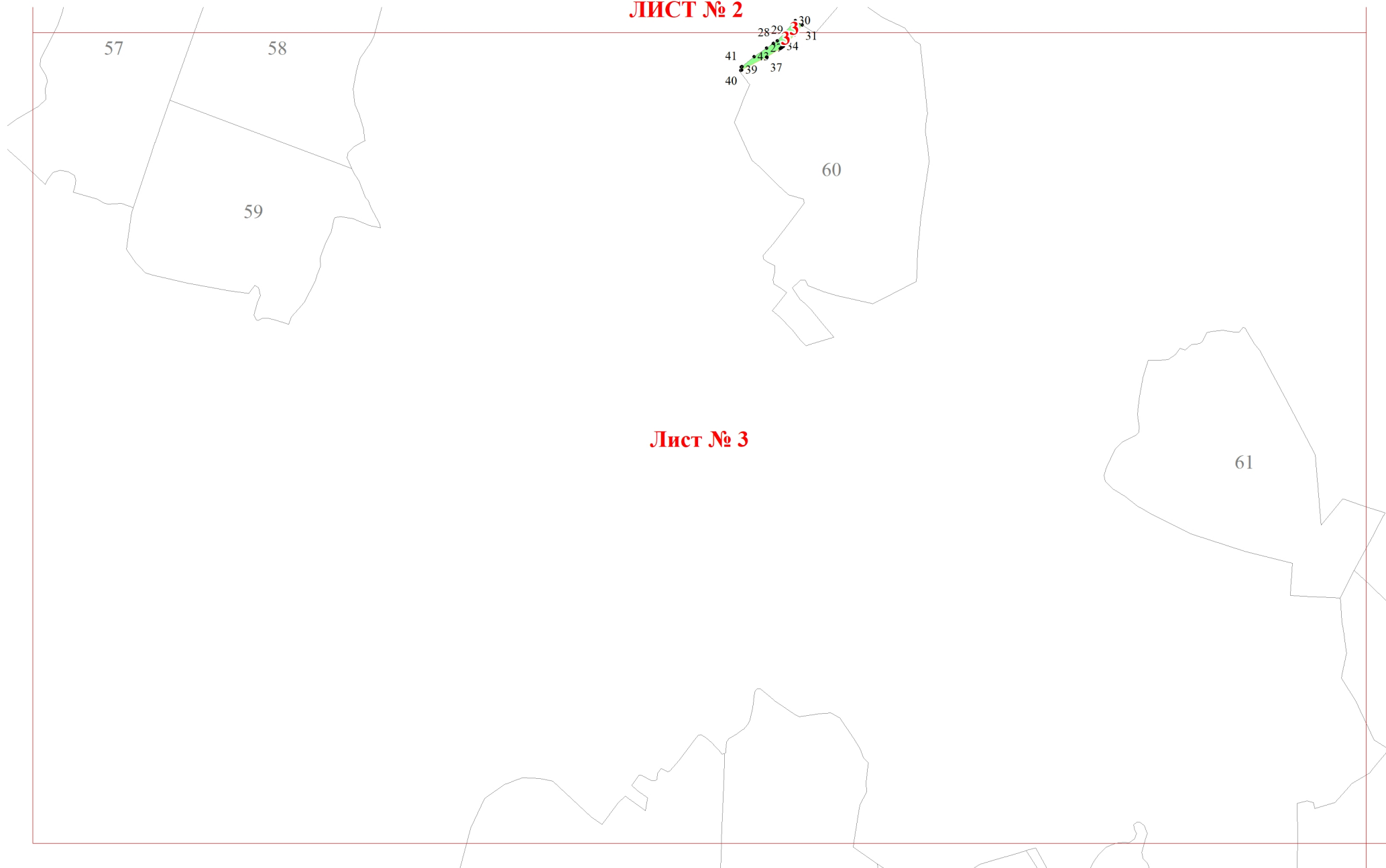


ЛИСТ № 3

57

58

ЛИСТ № 2



Лист № 3

