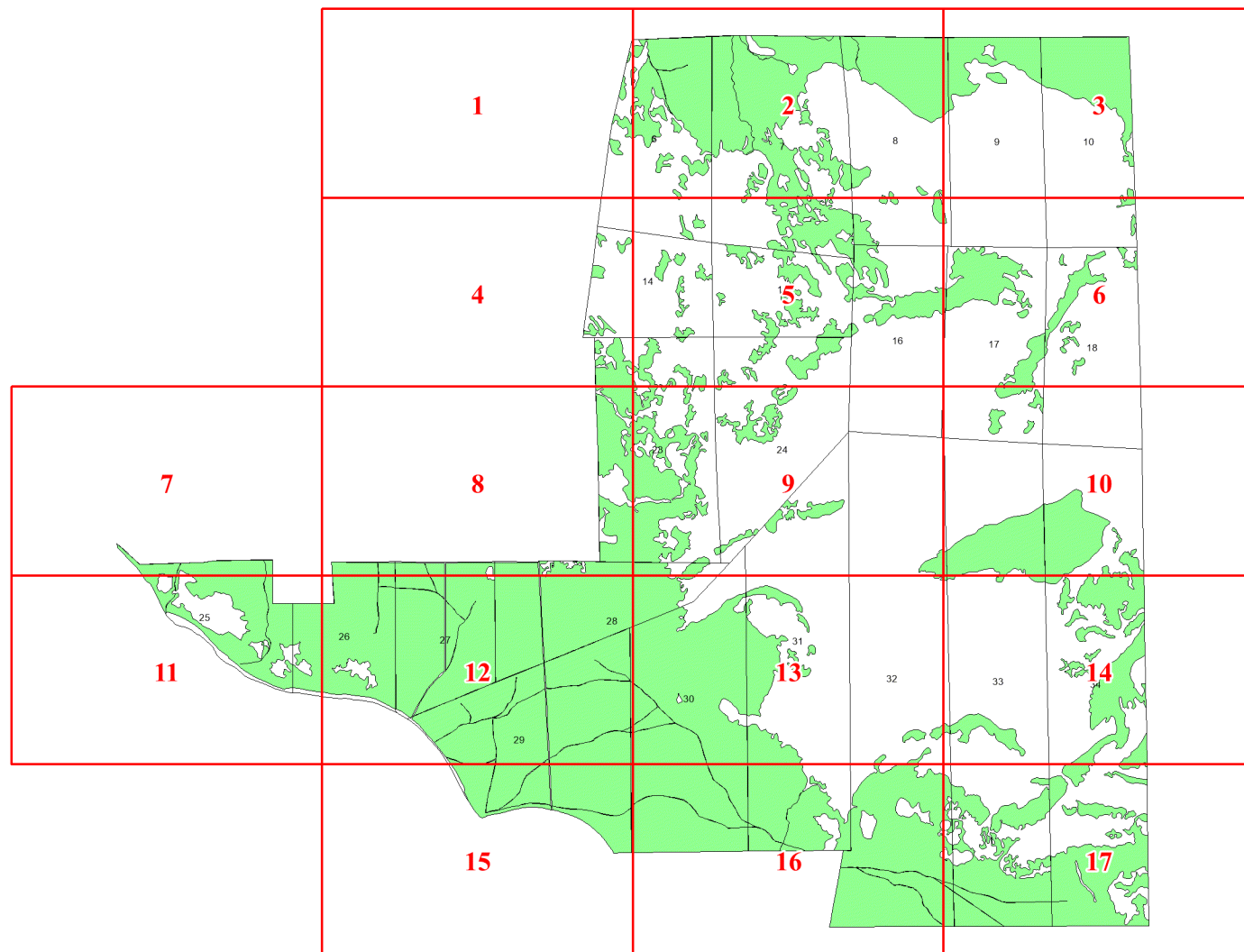


Графическое описание местоположения границ земель, на которых располагаются особо защитные участки лесов «особо охраняемые части особо охраняемых природных территорий», на территории Черевковского участкового лесничества Красноборского лесничества Архангельской области

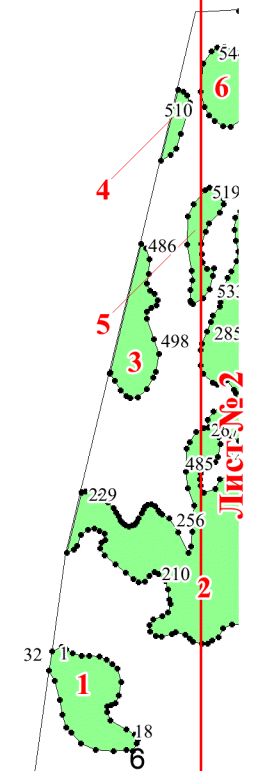
Приложение № 129 к приказу Рослесхоза от 24.06.2024 № 493



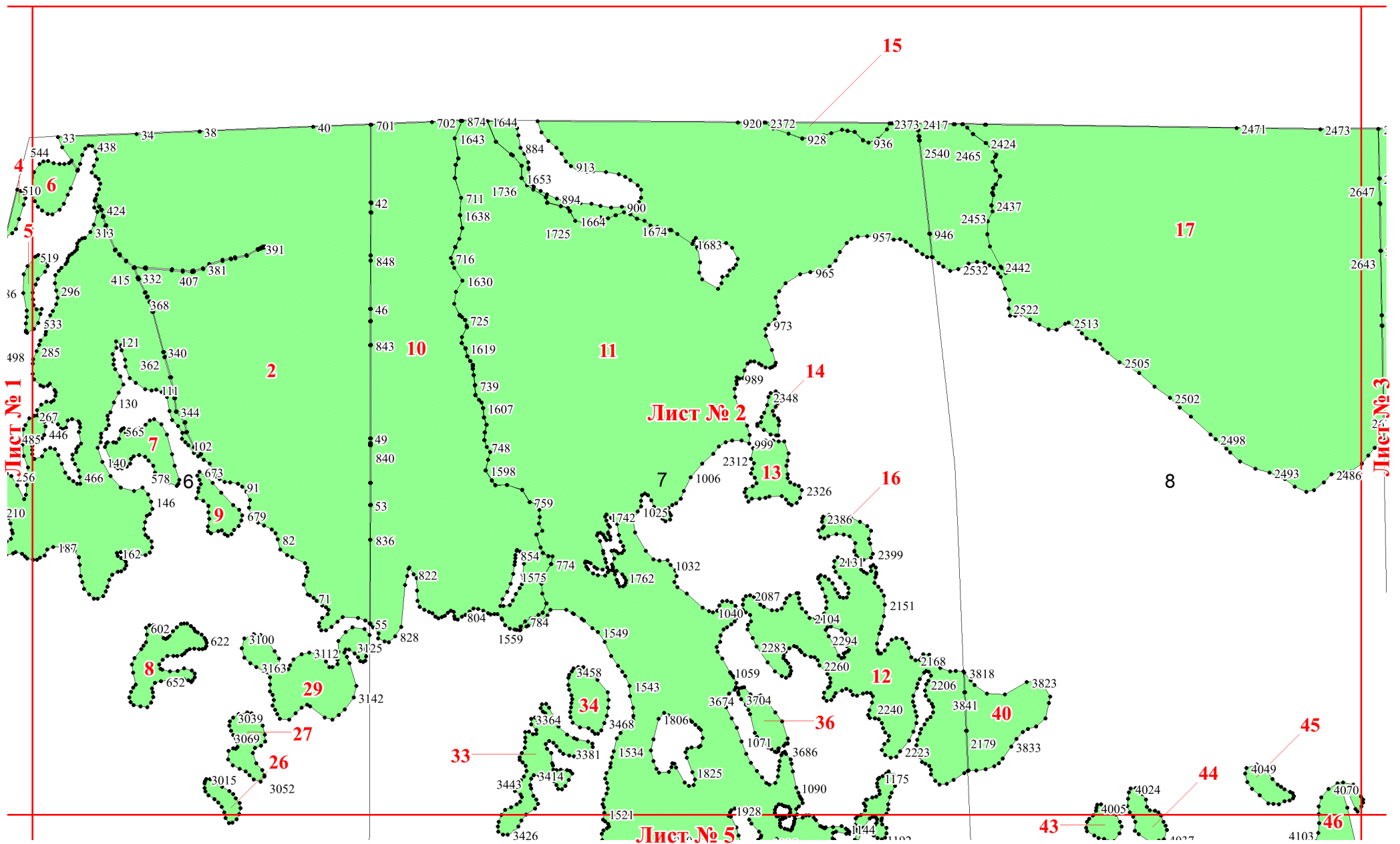
Используемые условные знаки и обозначения:

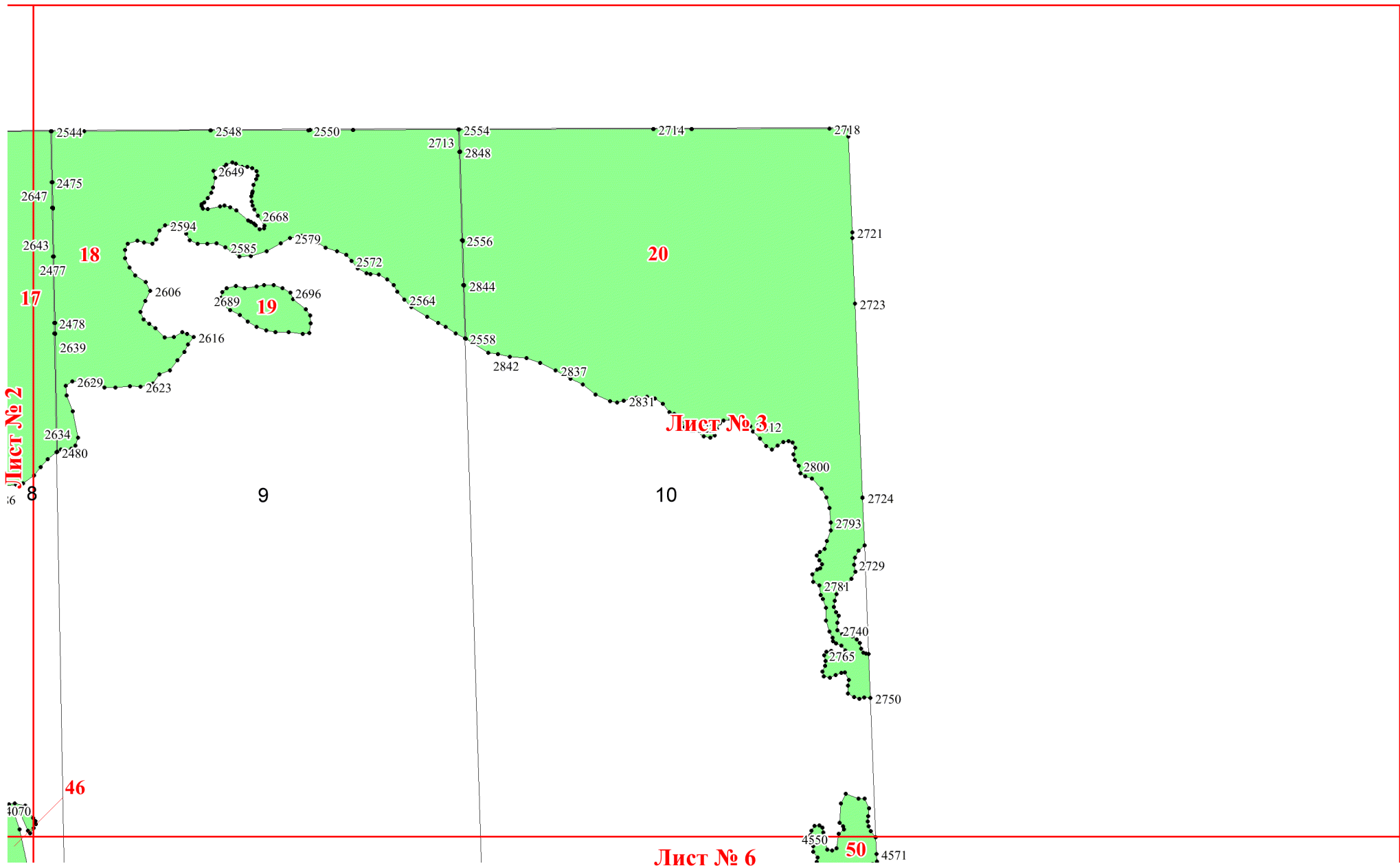
- 25 Границы и номера лесных кварталов
- 7 Номера участков
- 10 ● Номера характерных точек границ объекта
- Лист №1 Границы и номера листов
- Границы особо защитных участков лесов

Лист № 1



Лист № 4

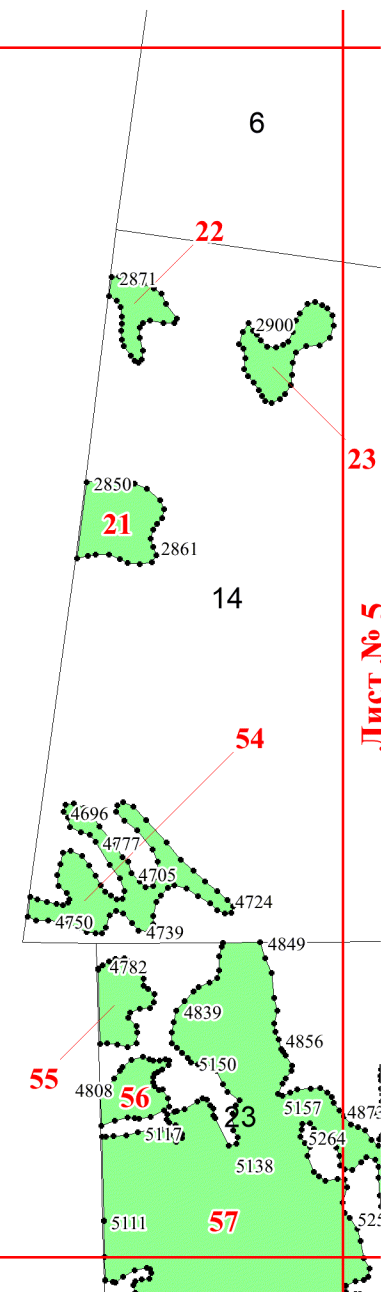


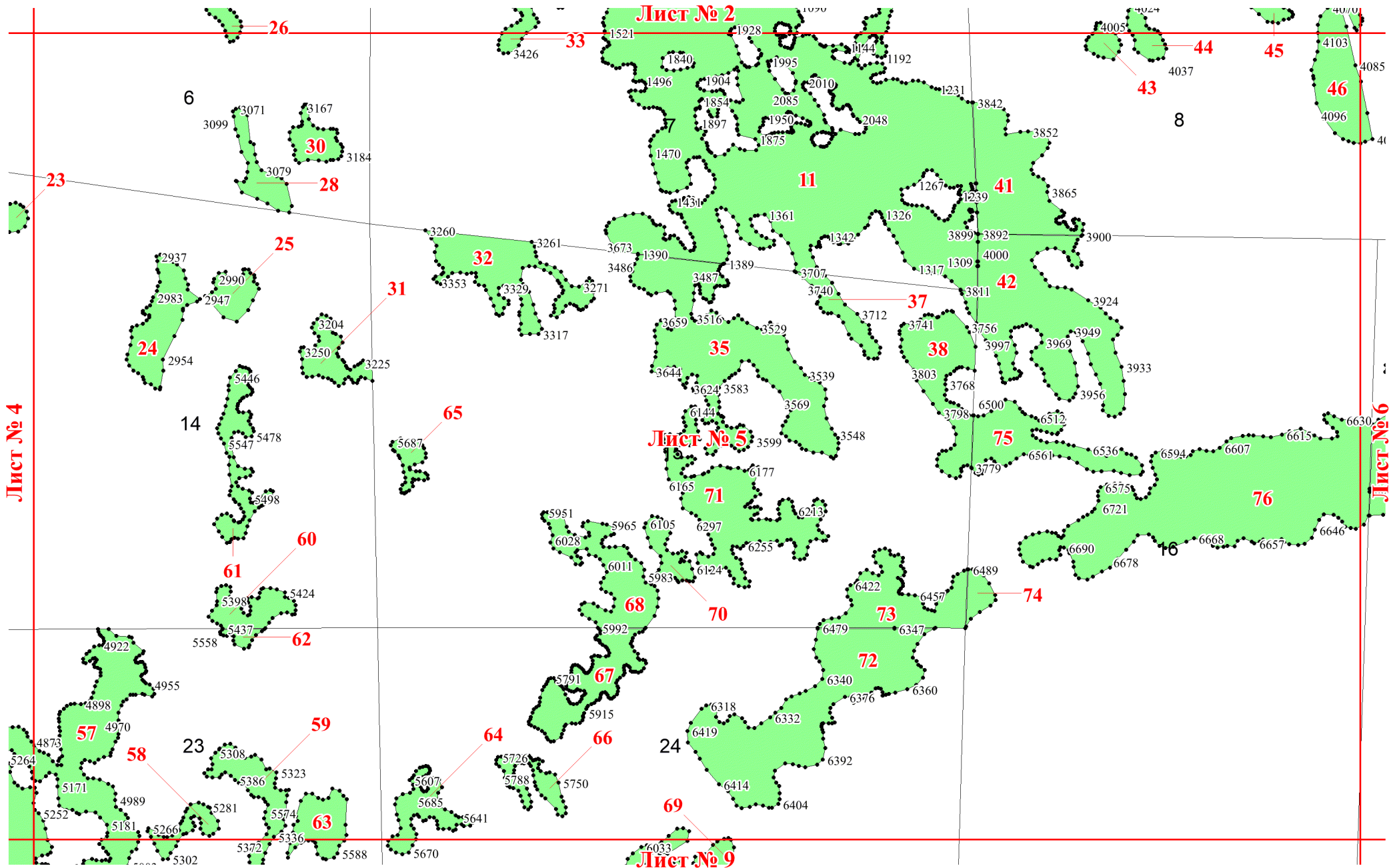


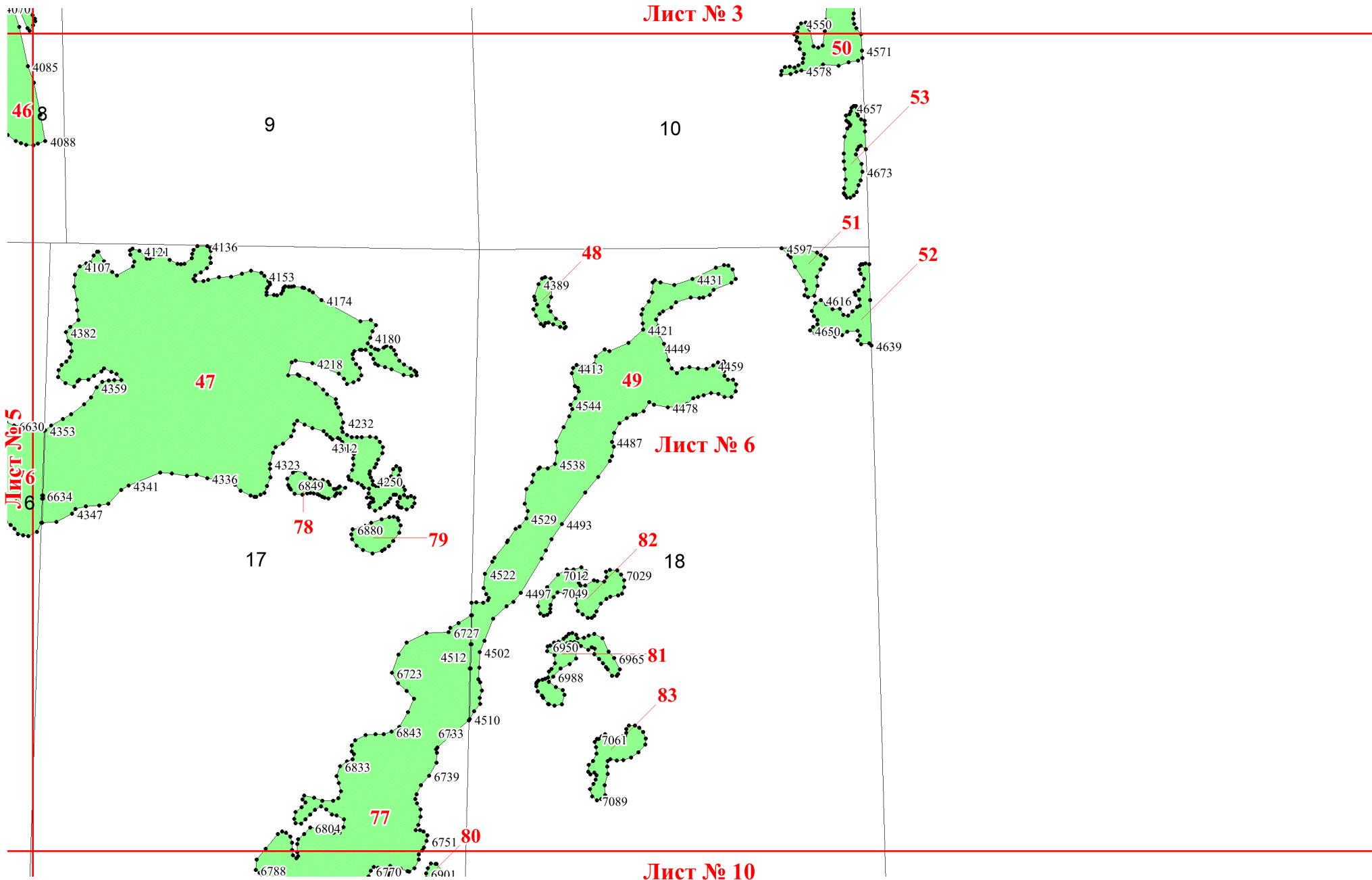
Лист № 1

Лист № 4

Лист № 8

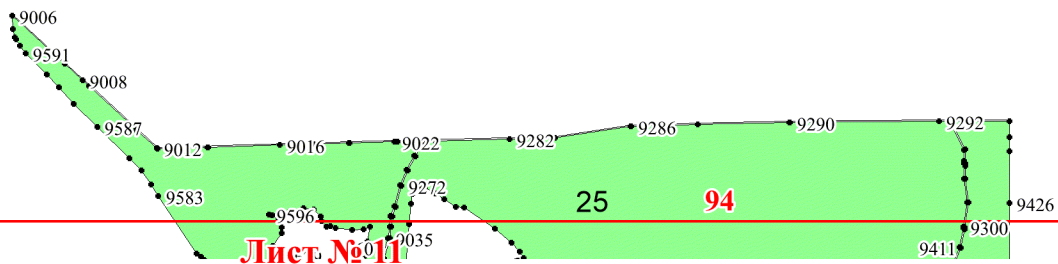


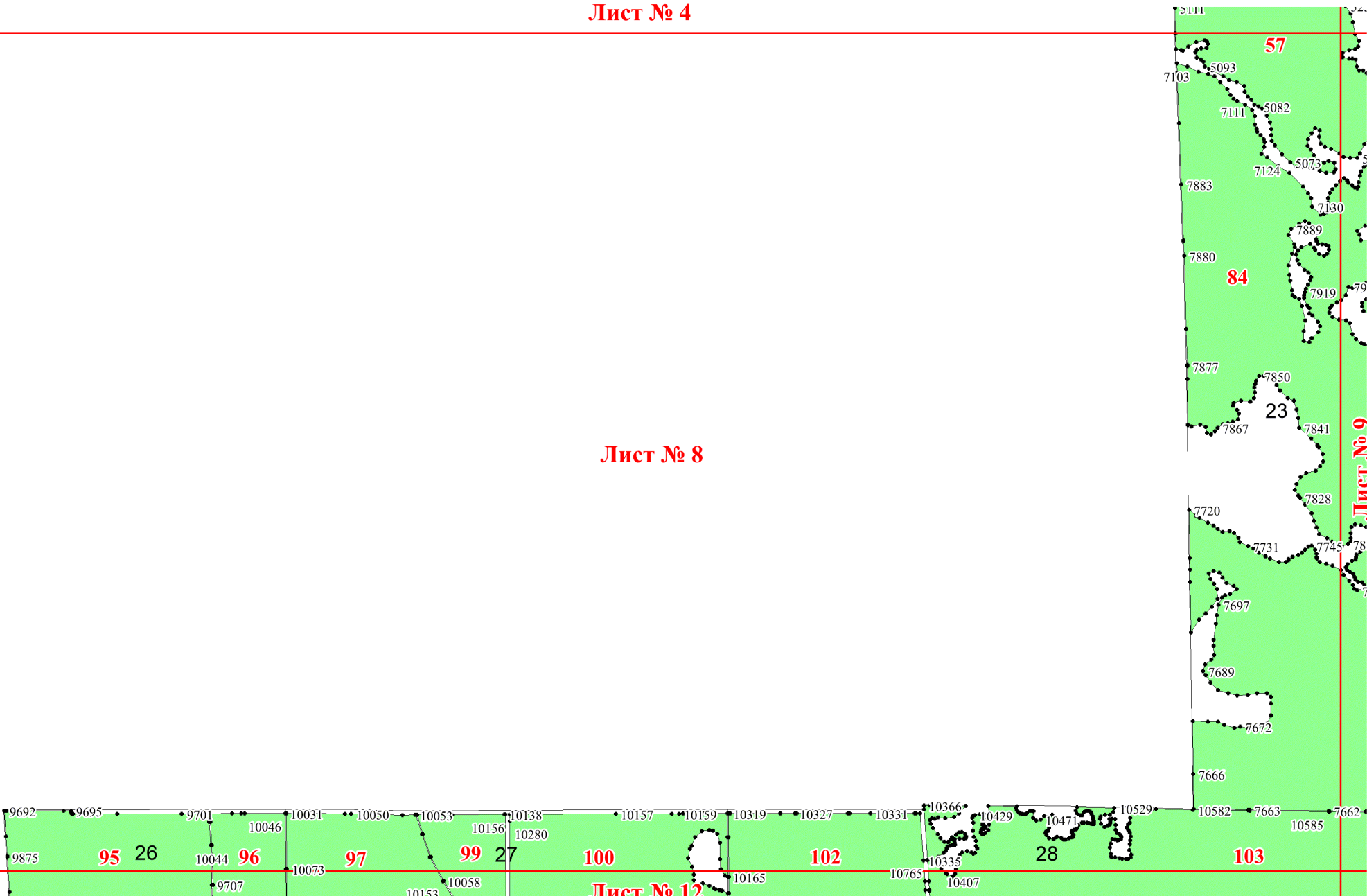


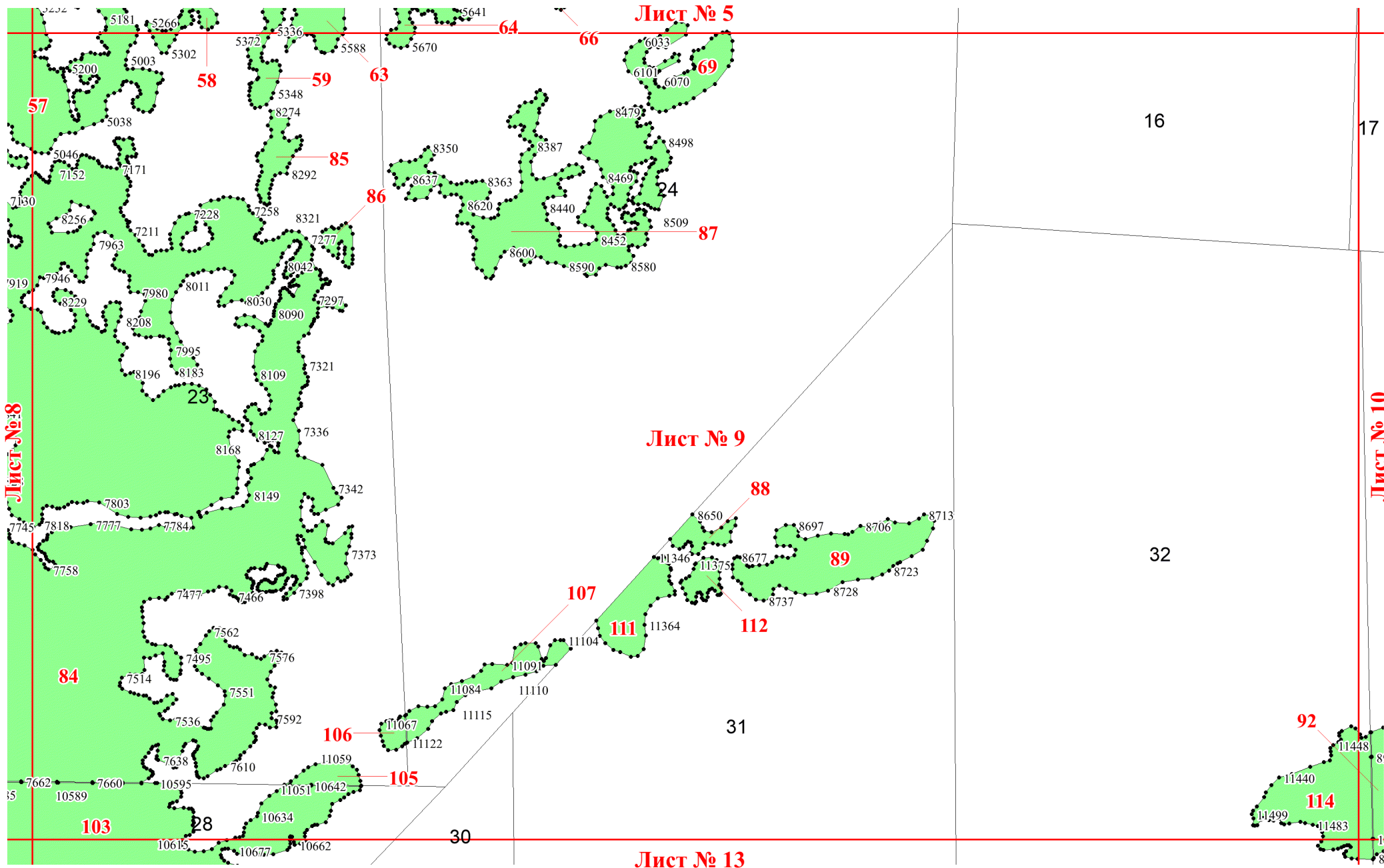


Лист № 7

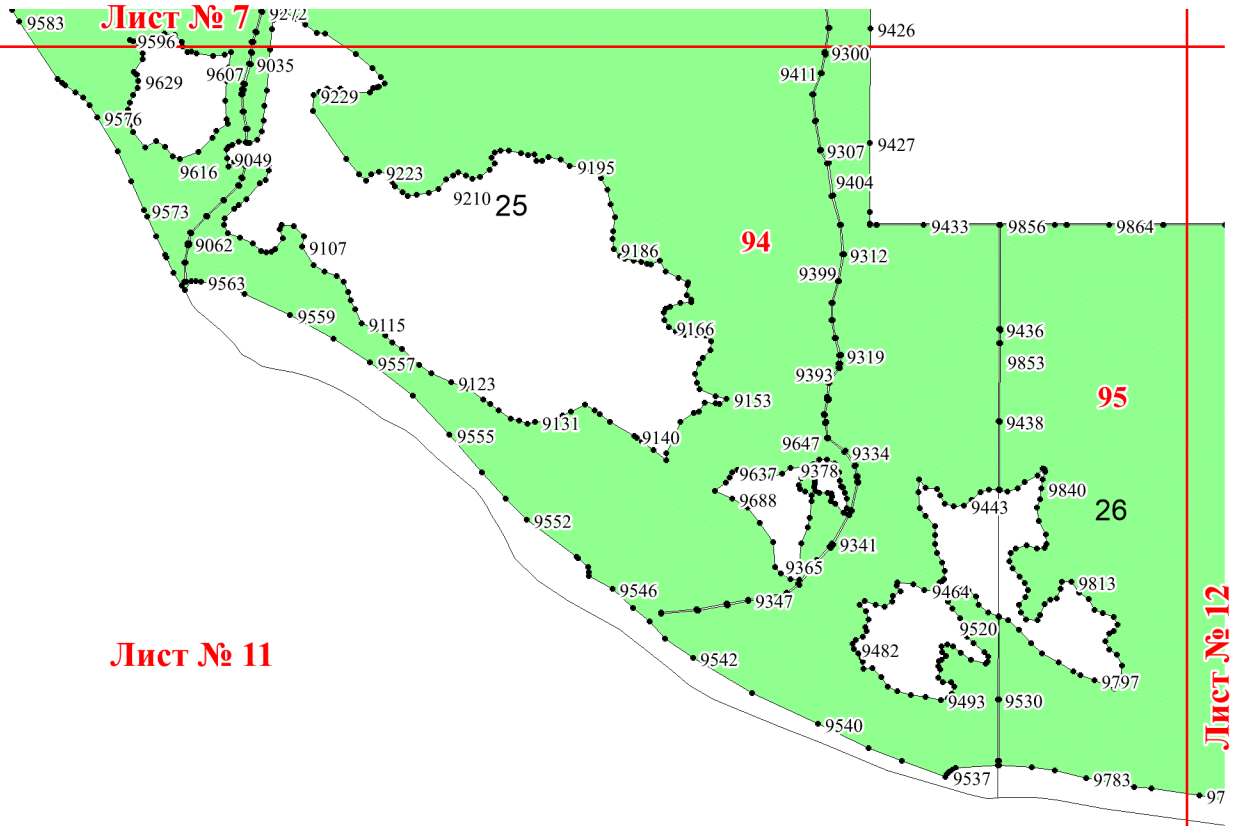
Лист № 8





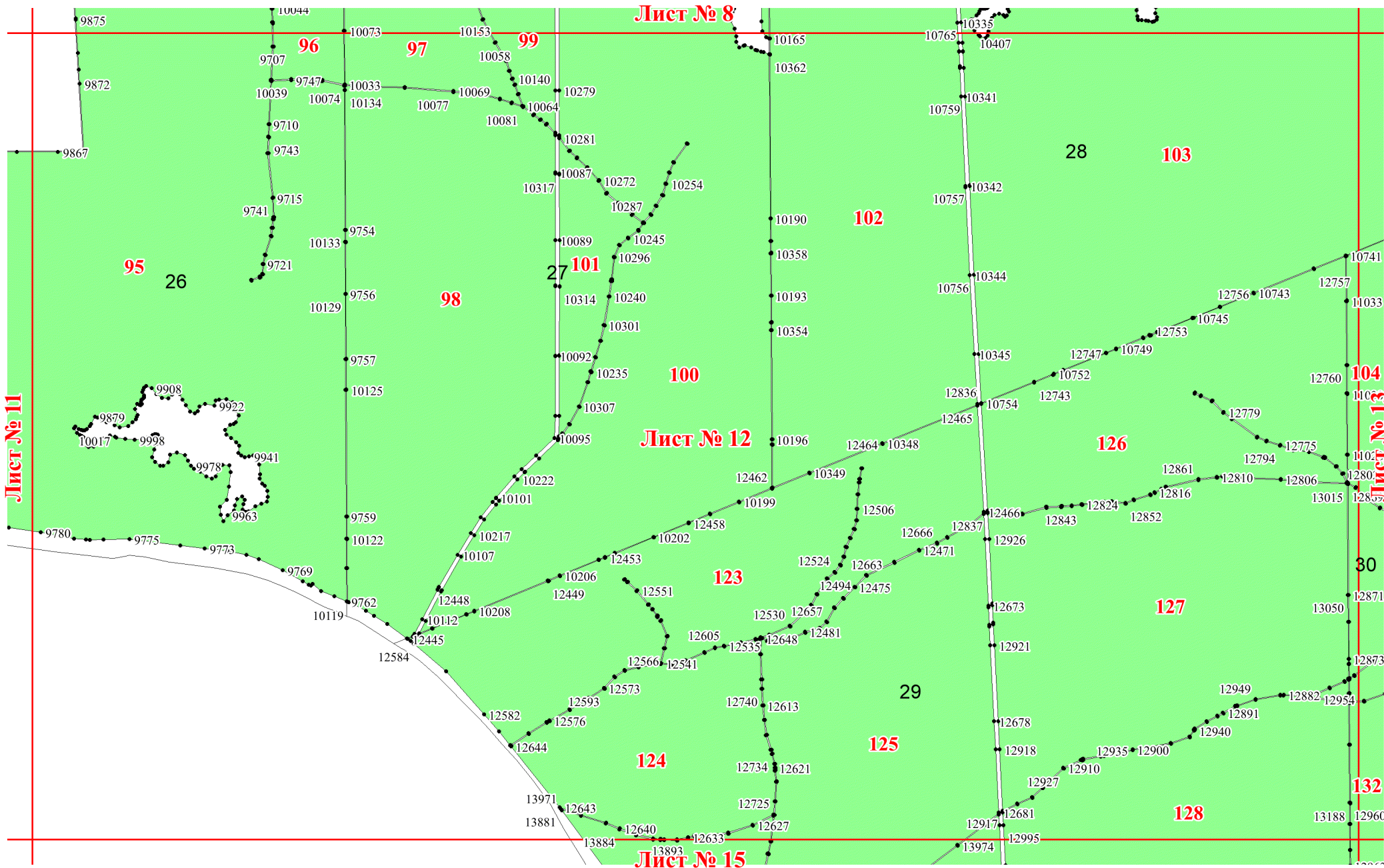


Лист № 7



Лист № 11

Лист № 12



Лист № 9

114

92

103

28

108

109

113

136

134

135

110

Лист № 13

32

Лист № 14

Лист № 12

104

30

130

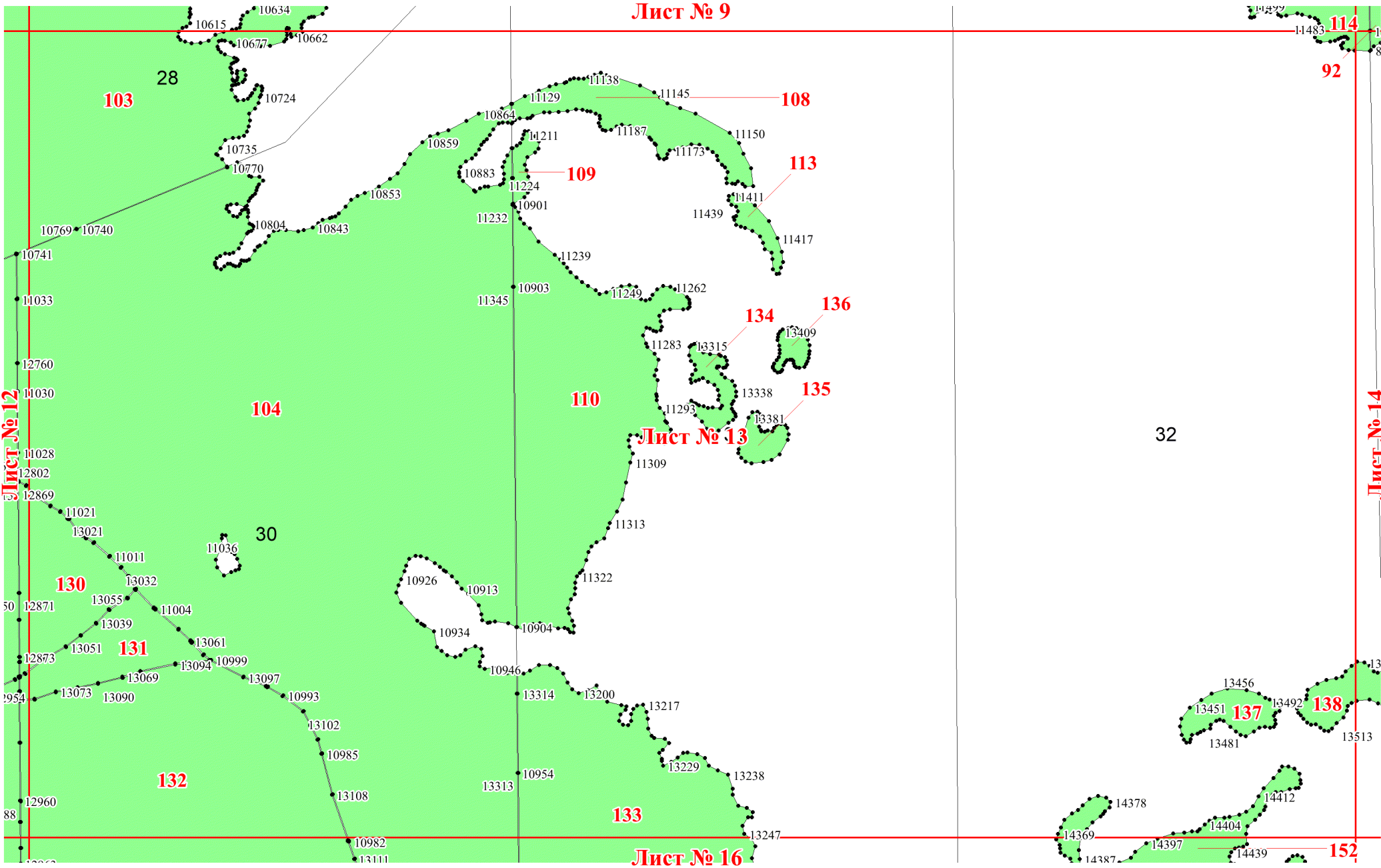
131

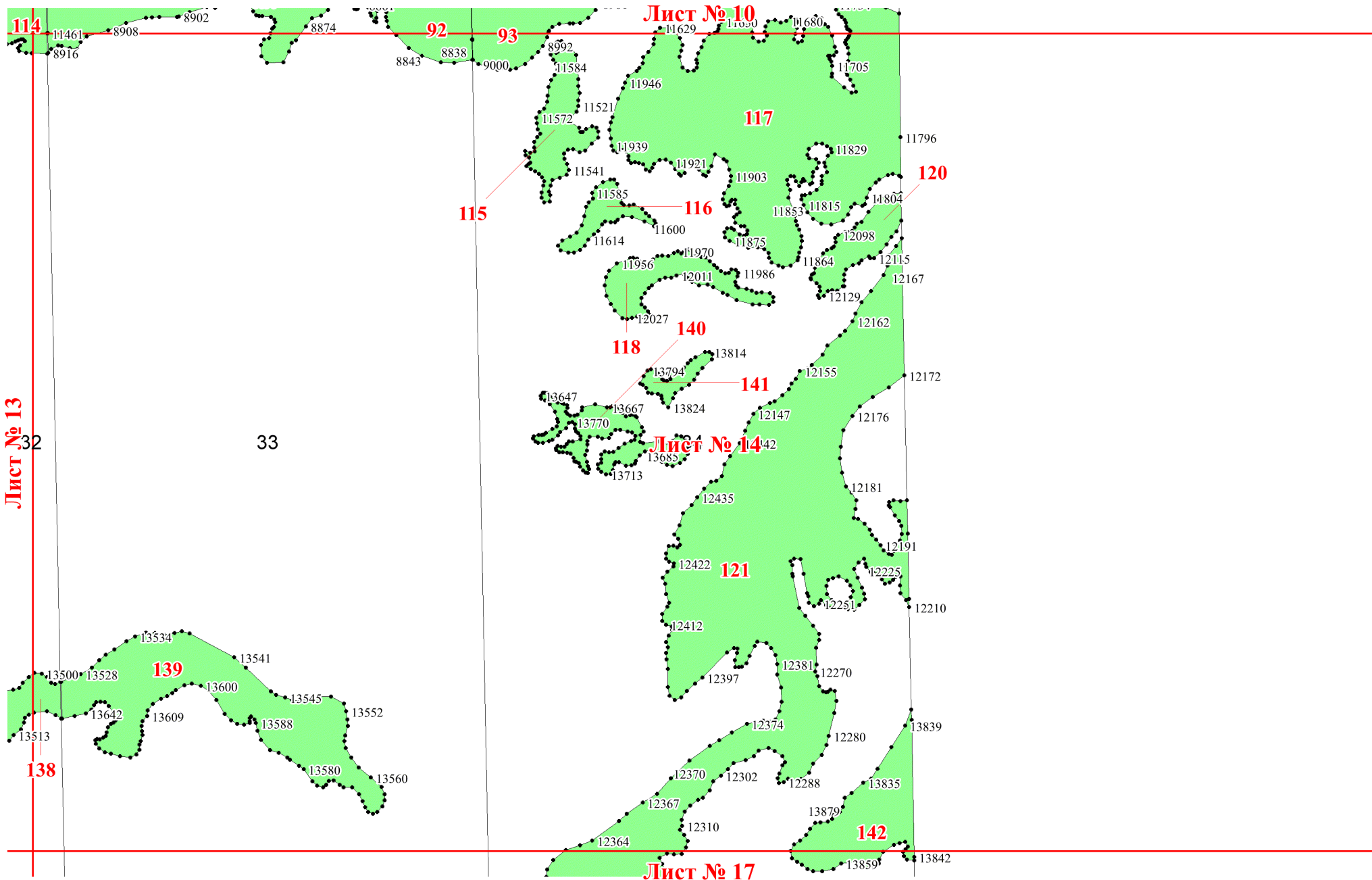
132

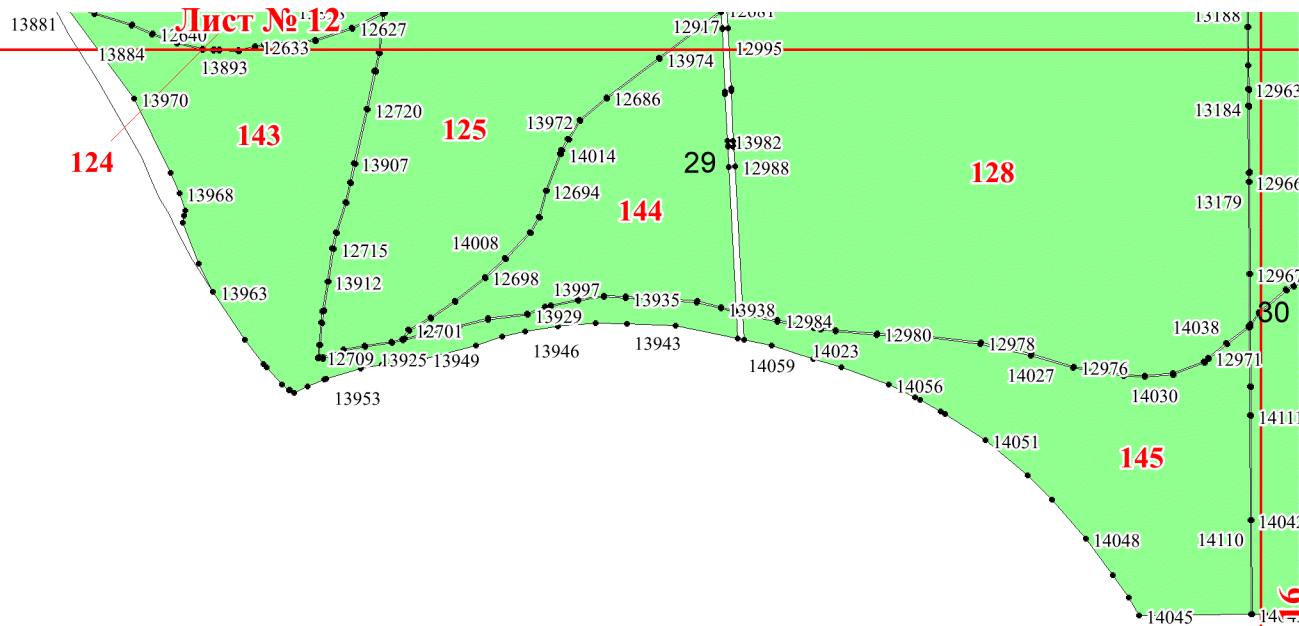
133

Лист № 16

152







Лист № 15

Лист № 12

Лист № 16

