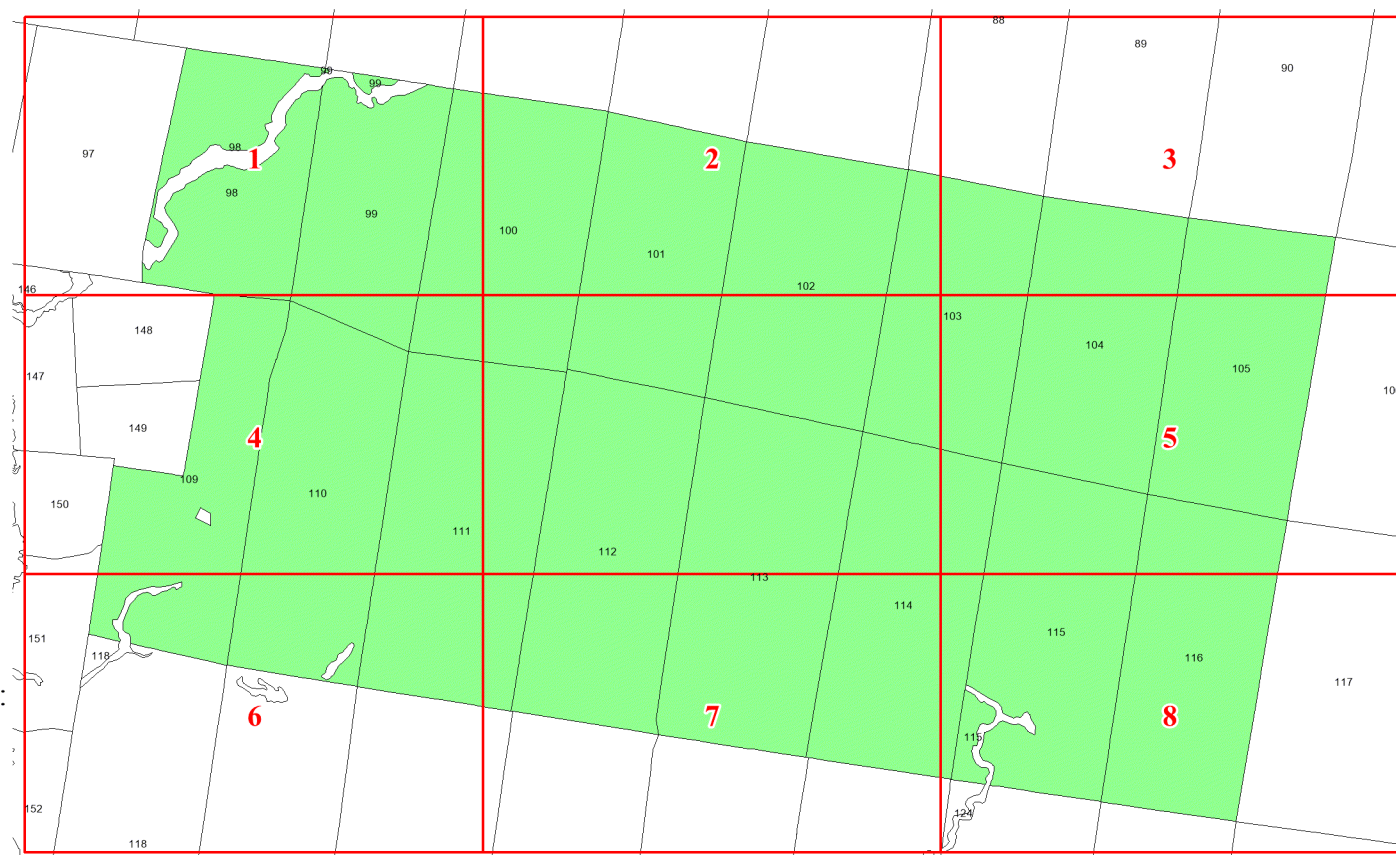


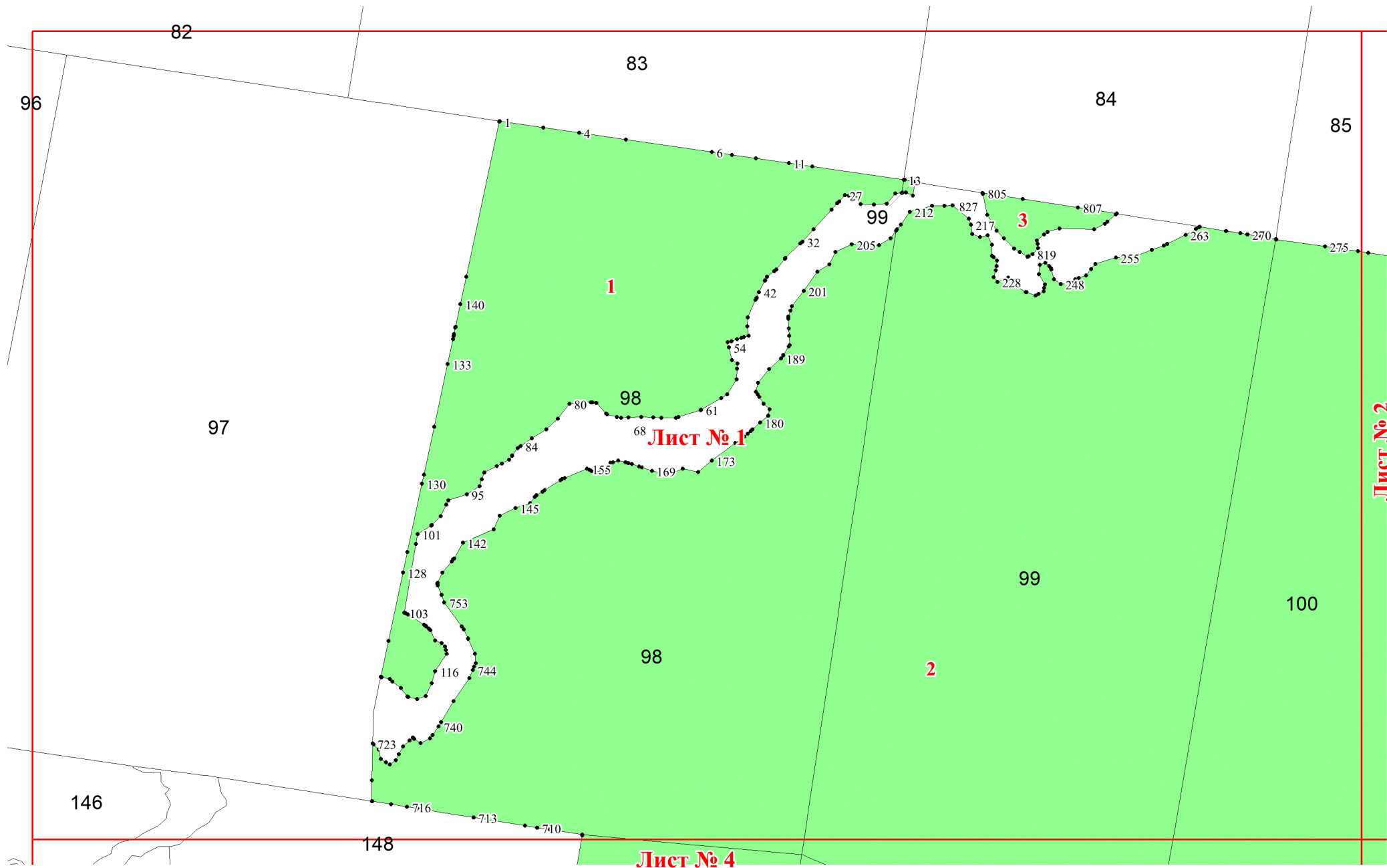
**Графическое описание местоположения
границ земель, на которых
располагаются леса, расположенные на
особо охраняемых природных
территориях, на территории Сурского
участкового лесничества Сурского
лесничества Архангельской области**

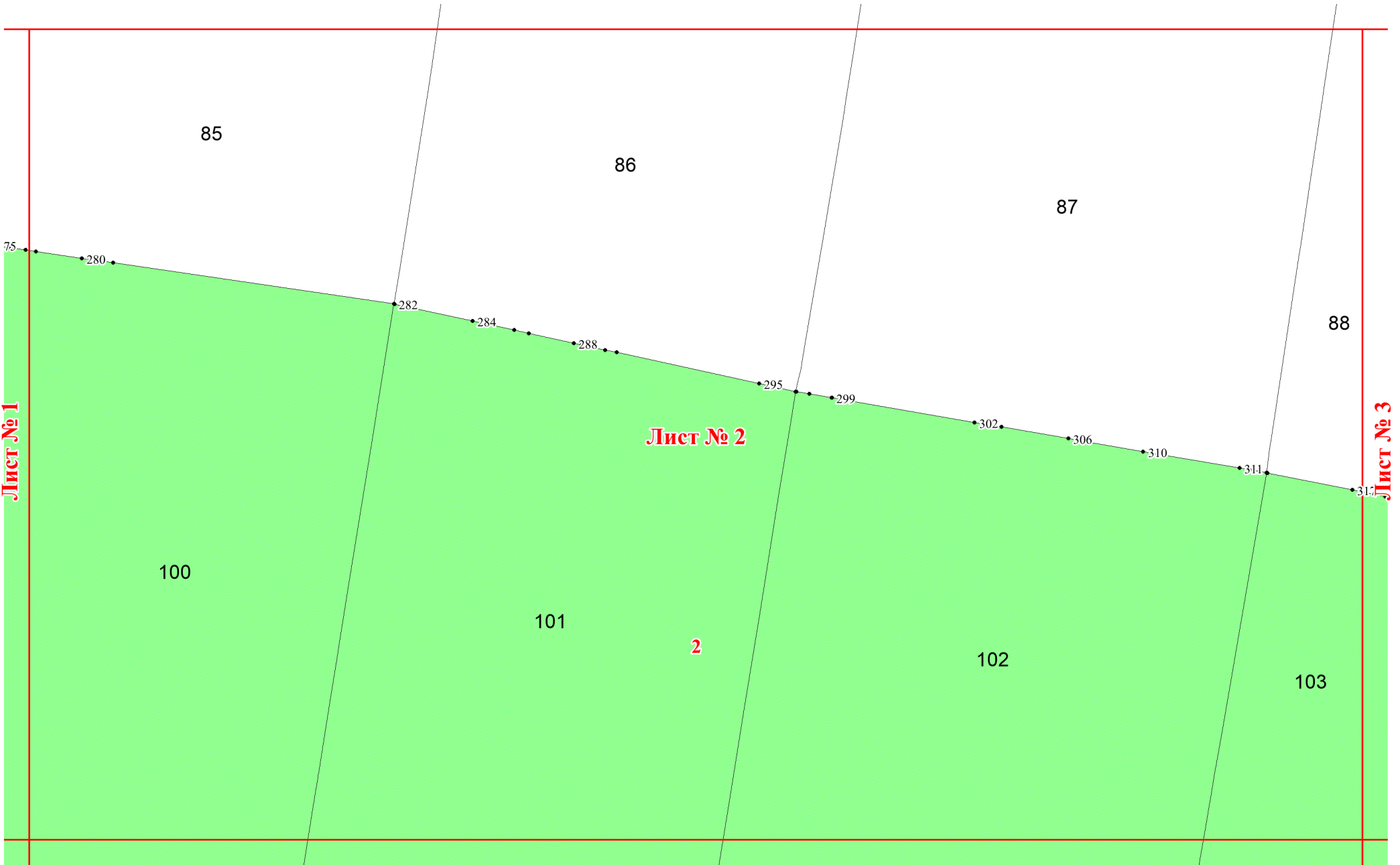
Приложение № 44 к приказу Рослесхоза
от 24.06.2024 № 496

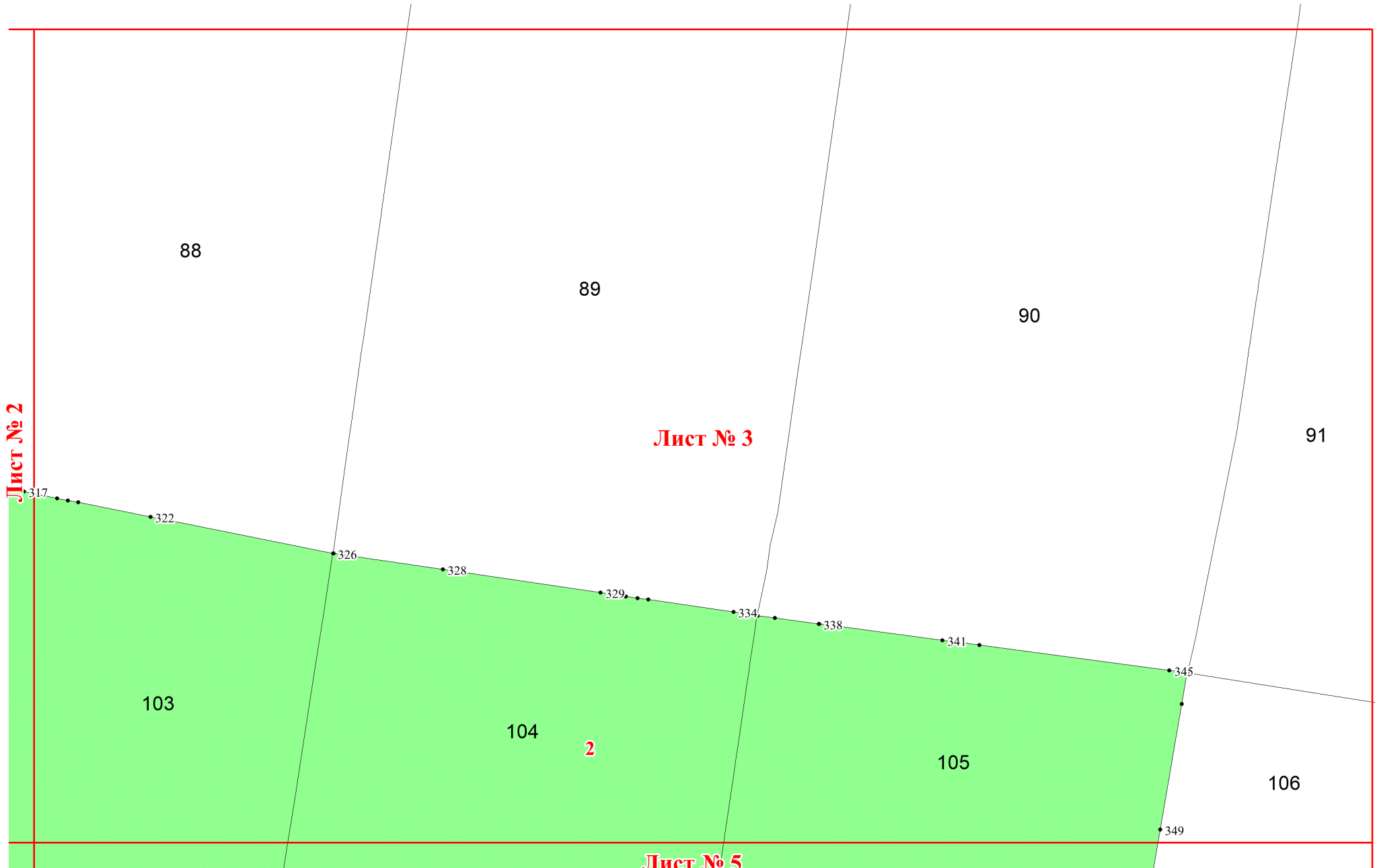


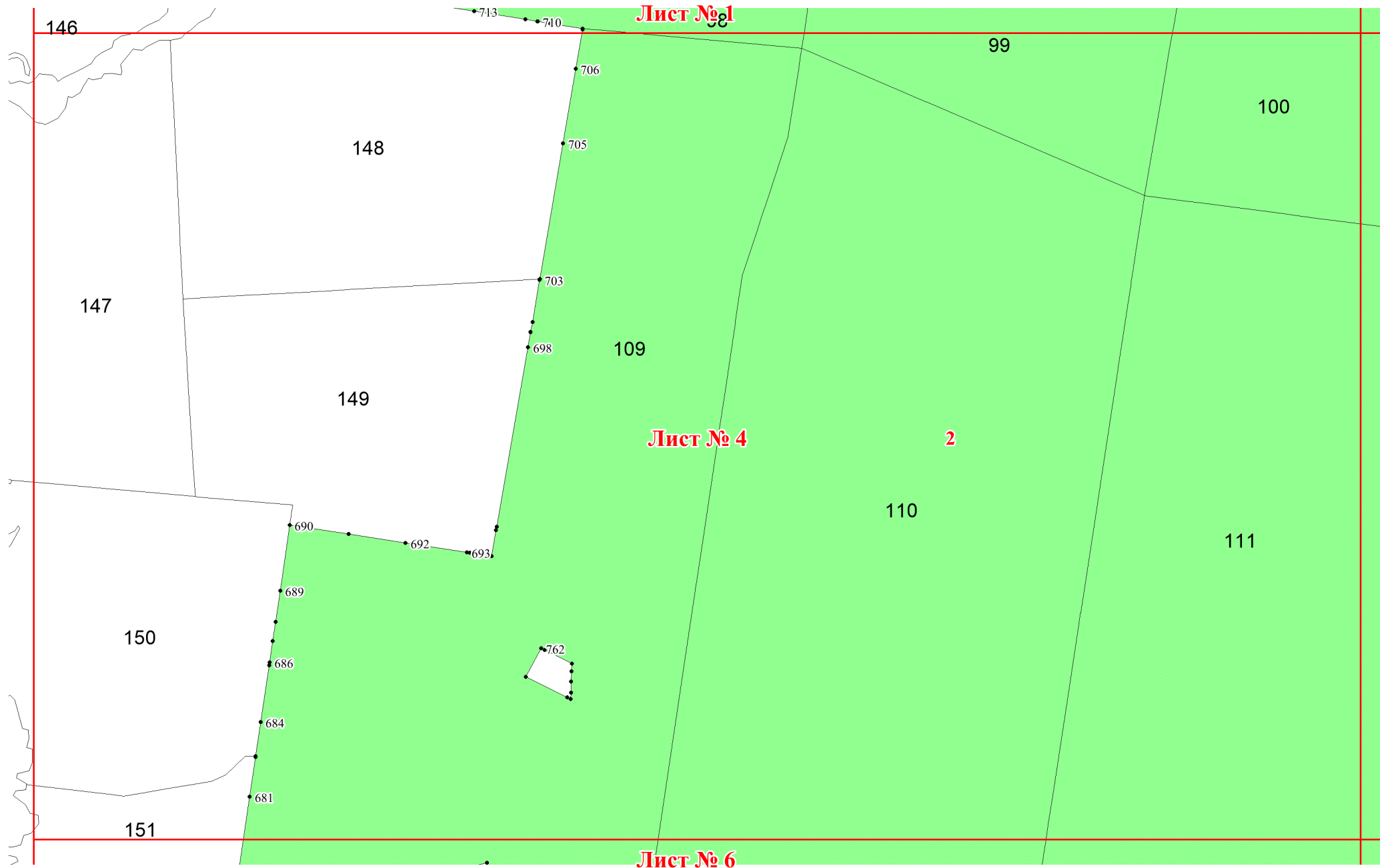
Используемые условные знаки и обозначения:

- 25 Границы и номера лесных кварталов
- 7 Номера участков
- 10 ● Номера характерных точек границ объекта
- Лист №1 Границы и номера листов
- Границы категорий защитных лесов









Лист № 3

• 349

• 350

103

104

105

• 352

106

• 354

2

Лист № 5

• 356

• 362

114

115

116

• 363

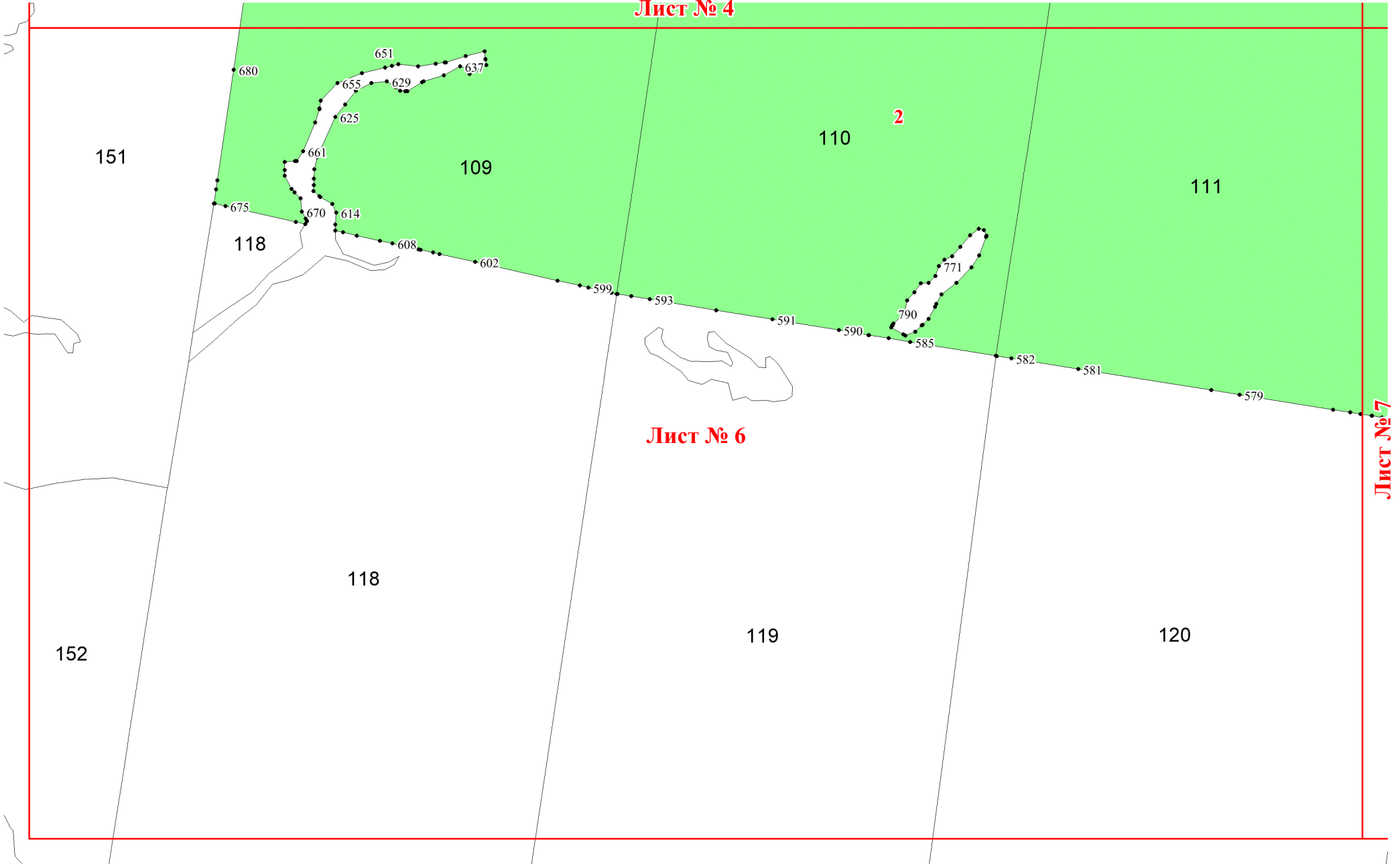
• 364

117

• 366

Лист № 8

Лист № 4



151

118

152

118

109

119

110

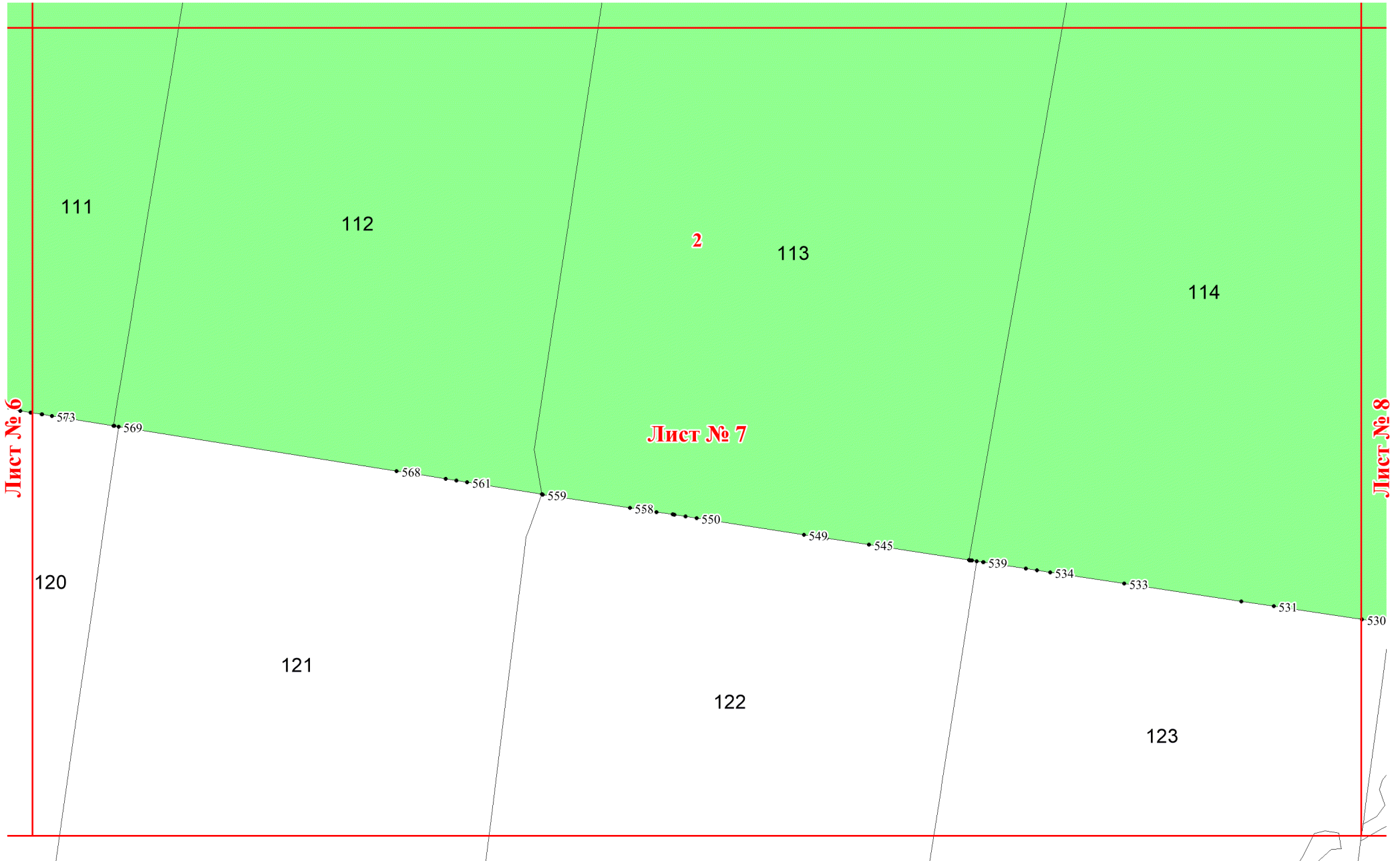
2

Лист № 6

111

120

Лист № 7



Лист № 5

Лист № 7

114

115

2

116

117

Лист № 8

115

124

124

125

126

366

367

368

369

370

371

478

473

487

463

447

495

431

436

421

504

415

510

401

517

530

527

390

388

386

380

374

3