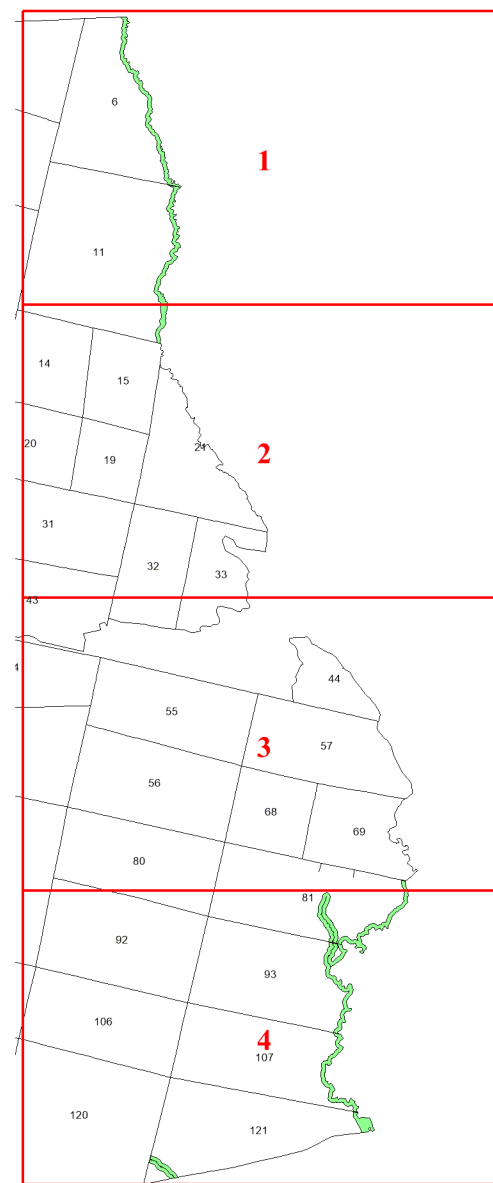


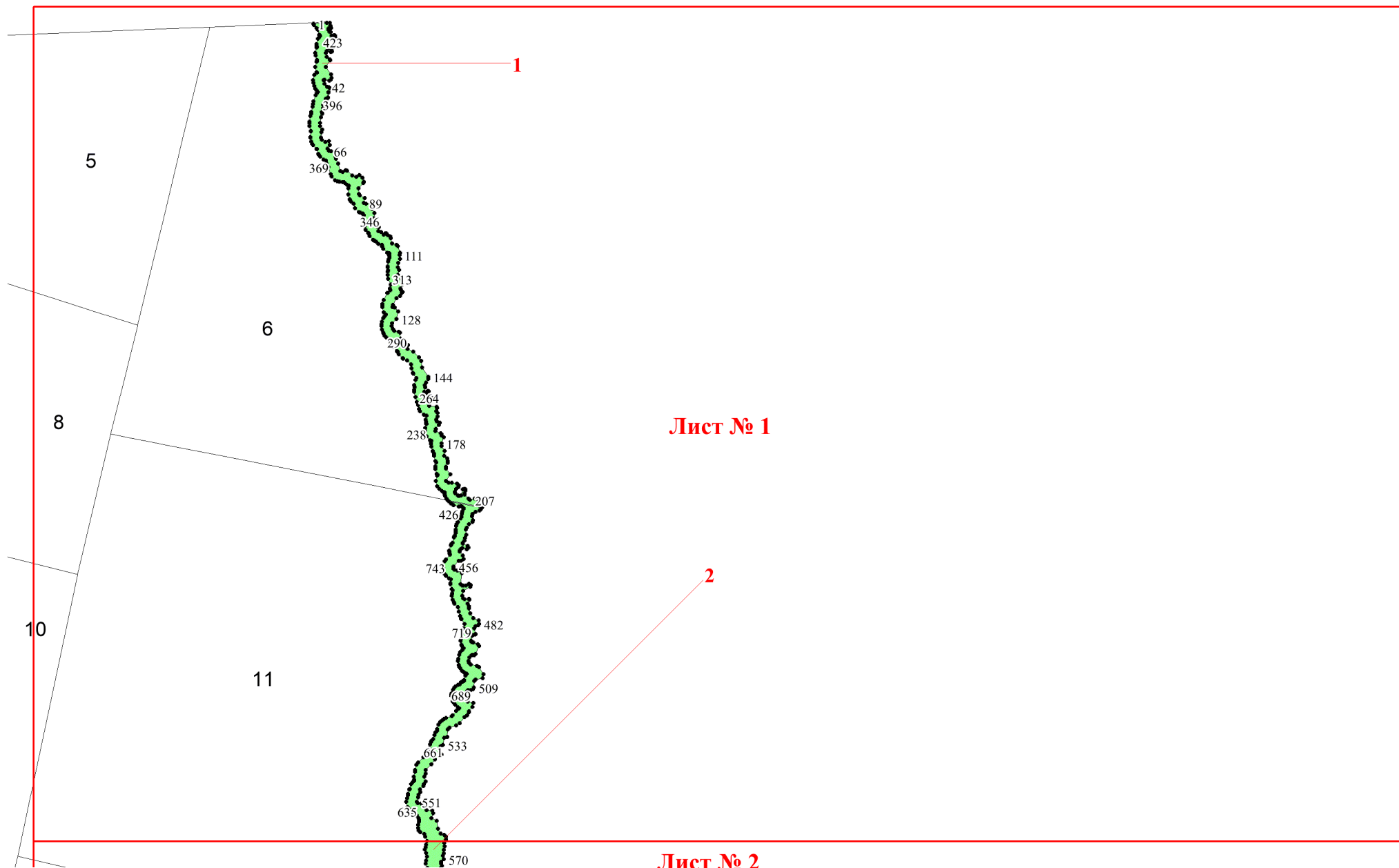
Графическое описание местоположения границ земель, на которых располагаются особо защитные участки лесов «берегозащитные, почвозащитные участки лесов, расположенные вдоль водных объектов, склонов оврагов», на территории Синегорского участкового лесничества Нижне-Тагильского лесничества Свердловской области

Приложение № 159 к приказу Рослесхоза от 18.06.2024 № 460

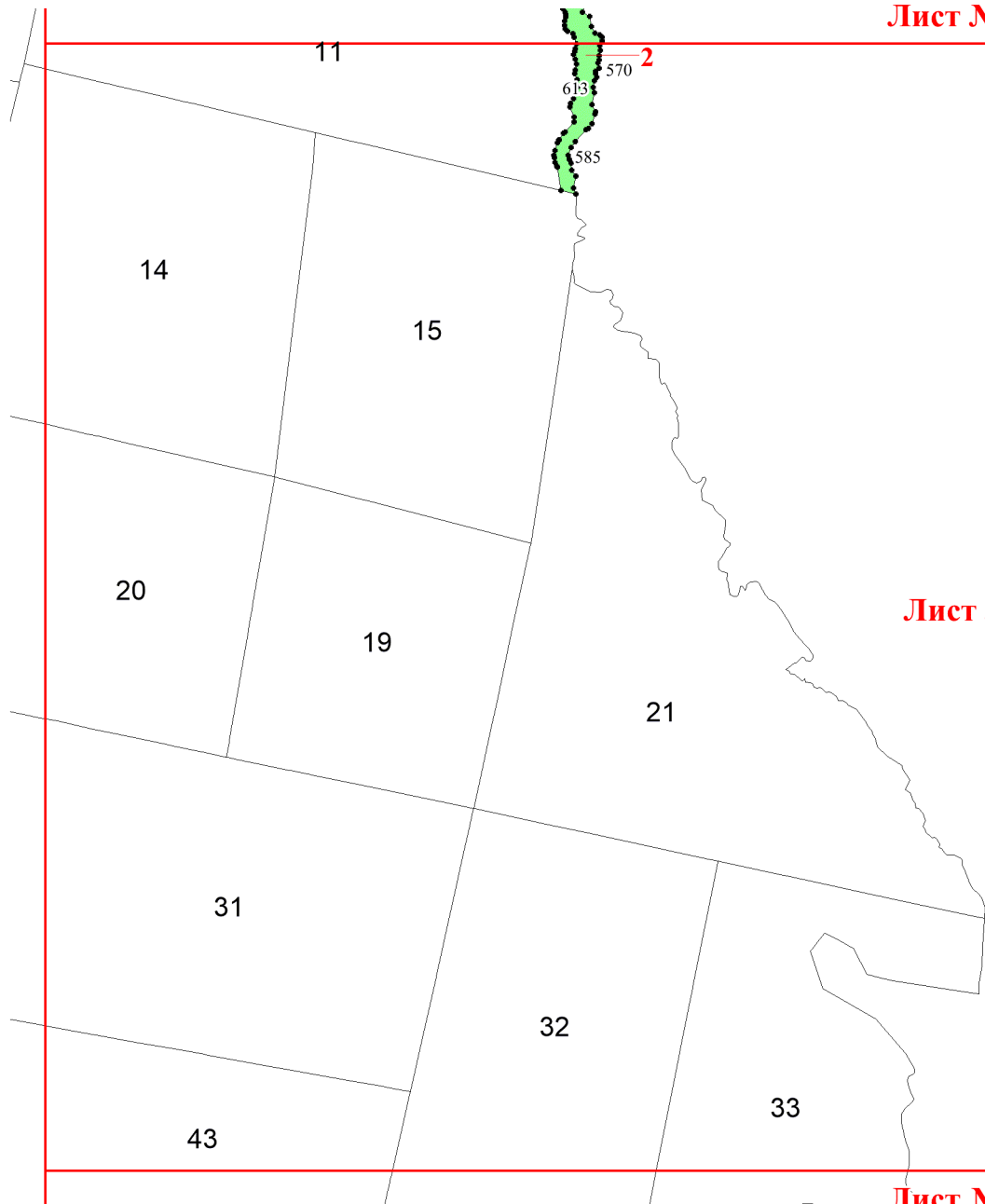
Используемые условные знаки и обозначения:

- 25 Границы и номера лесных кварталов
- 7 Номера участков
- 10 ● Номера характерных точек границ объекта
- Лист №1 Границы и номера листов
- Границы особо защитных участков лесов





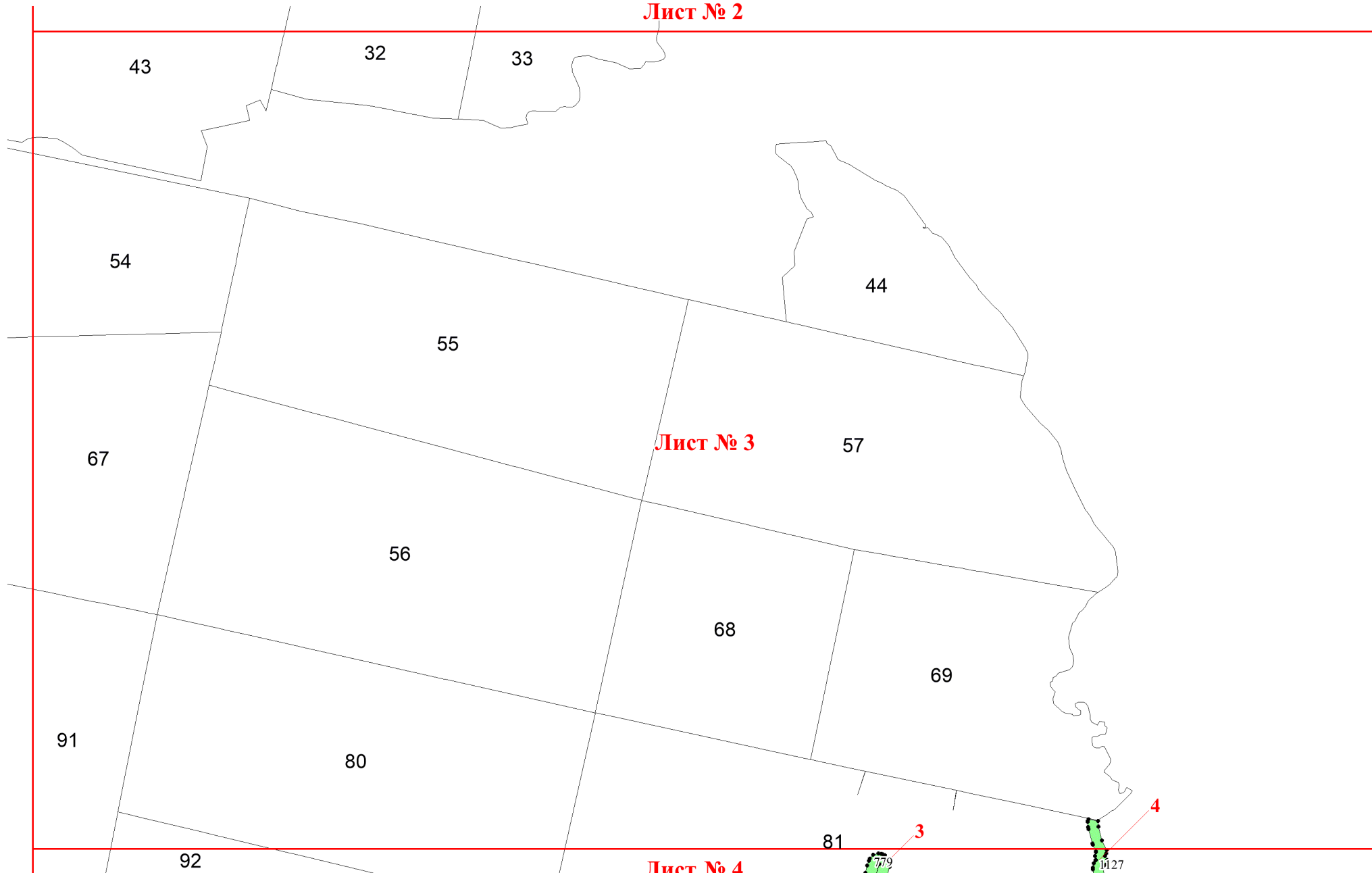
Лист № 1



Лист № 2

Лист № 3

Лист № 2



Лист № 4

779

л 27

Лист № 3

80

91

92

93

105

106

Лист № 4

107

120

121

1971 1936 1977
1969 1951

81

1088 779 1127
964 805 1113
1069 906 1166
1774 834 1089
1518 1024 1297 1190
1750 1578 1220
1727 1604
1692 1634
1655
1306
1509
1324
1484
1346
1460
1365
1432 1388
1893
1910

10

9

3

4

6

7

5

8

