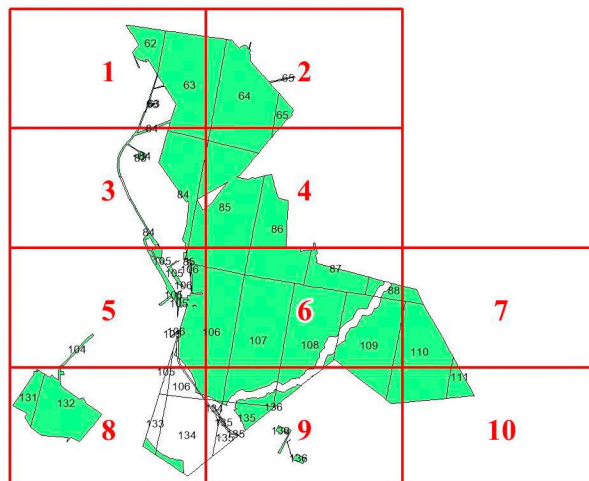


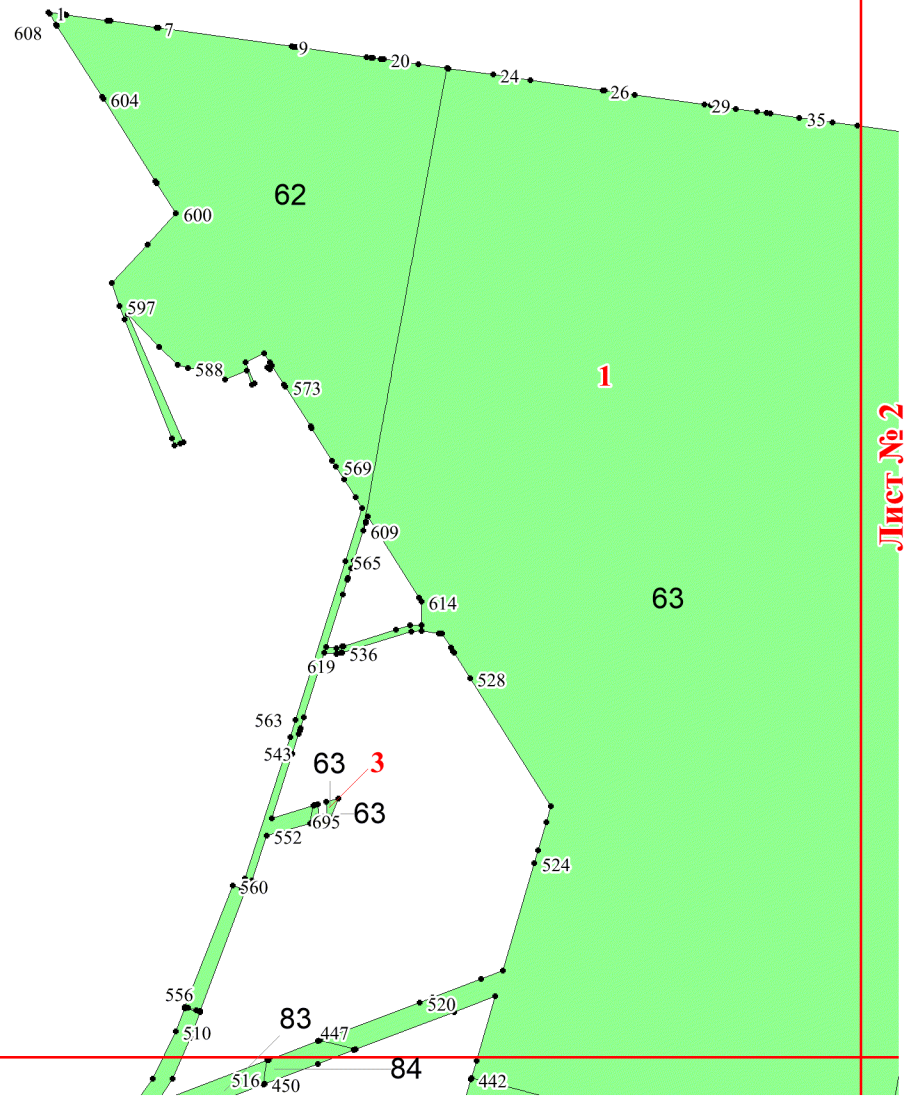
**Графическое описание местоположения  
границ земель, на которых располагаются  
эксплуатационные леса, на территории  
Верхневымского участкового лесничества  
Мещурского лесничества  
Республики Коми**

Приложение № 6 к приказу Рослесхоза  
от 05.08.2024 № 605



Используемые условные знаки и обозначения:

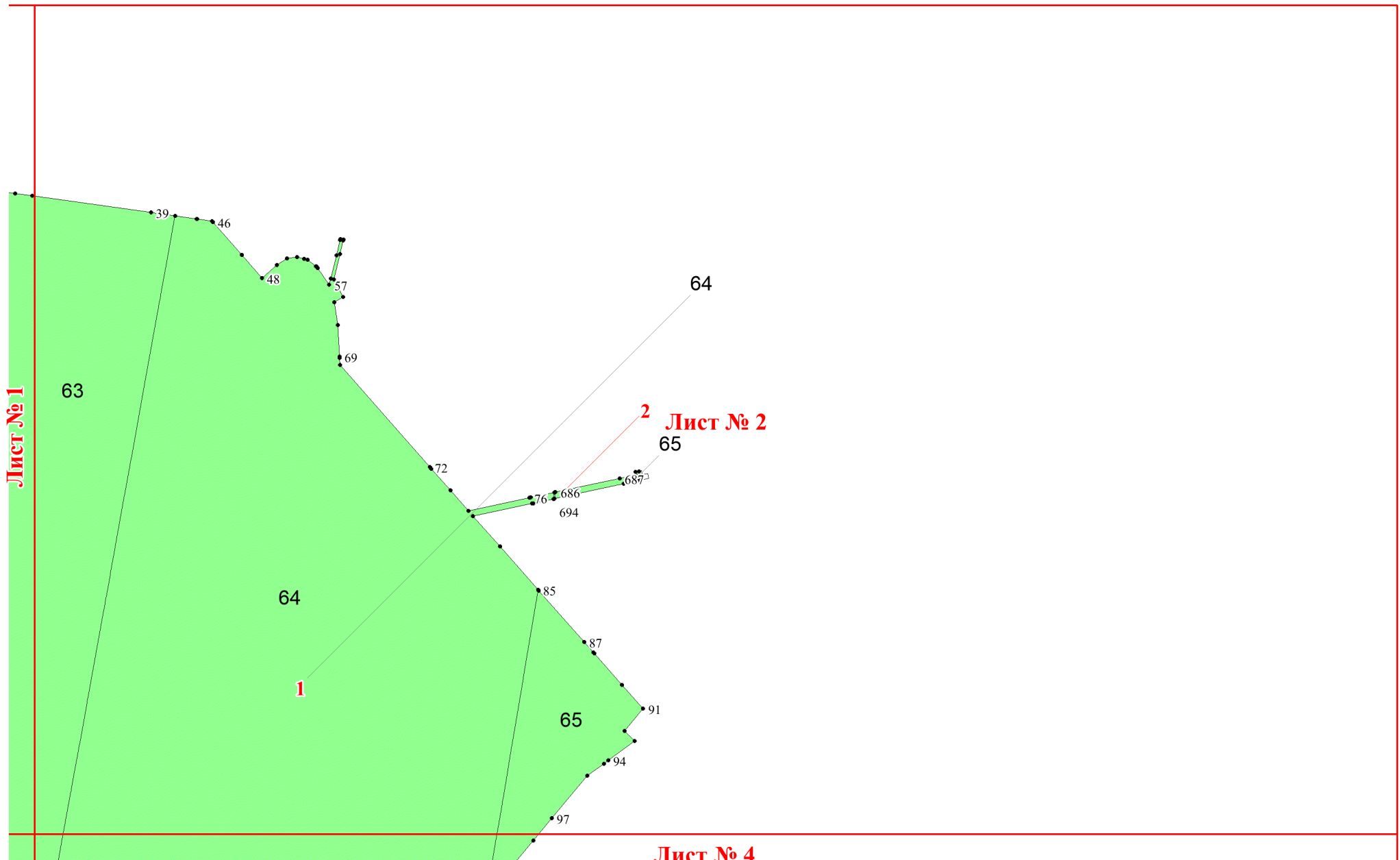
- 25 Границы и номера лесных кварталов
- 7 Номера участков
- 10 ● Номера характерных точек границ объекта
- Лист №1 Границы и номера листов
- Границы эксплуатационных лесов



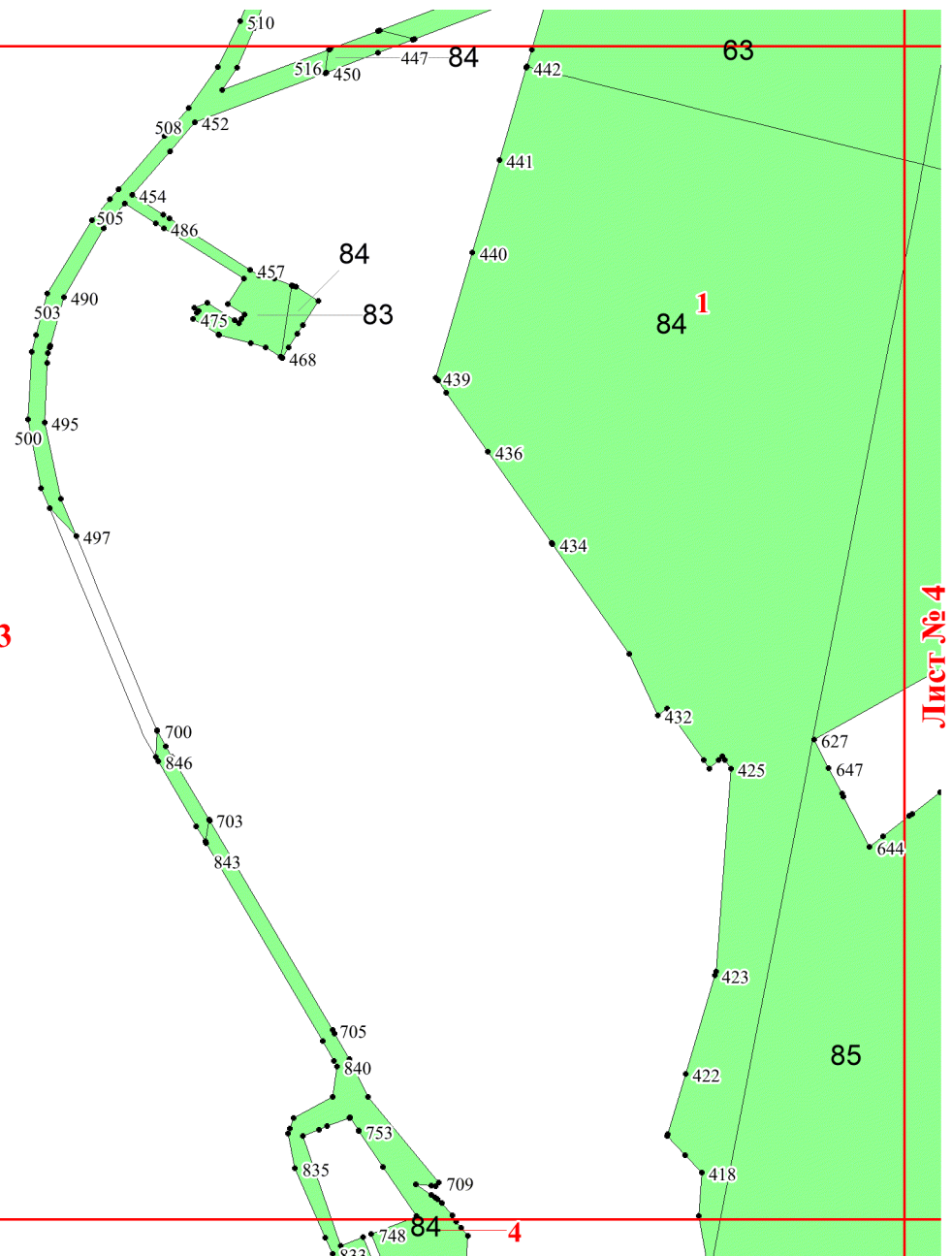
Лист № 1

Лист № 2

Лист № 3



Лист № 1

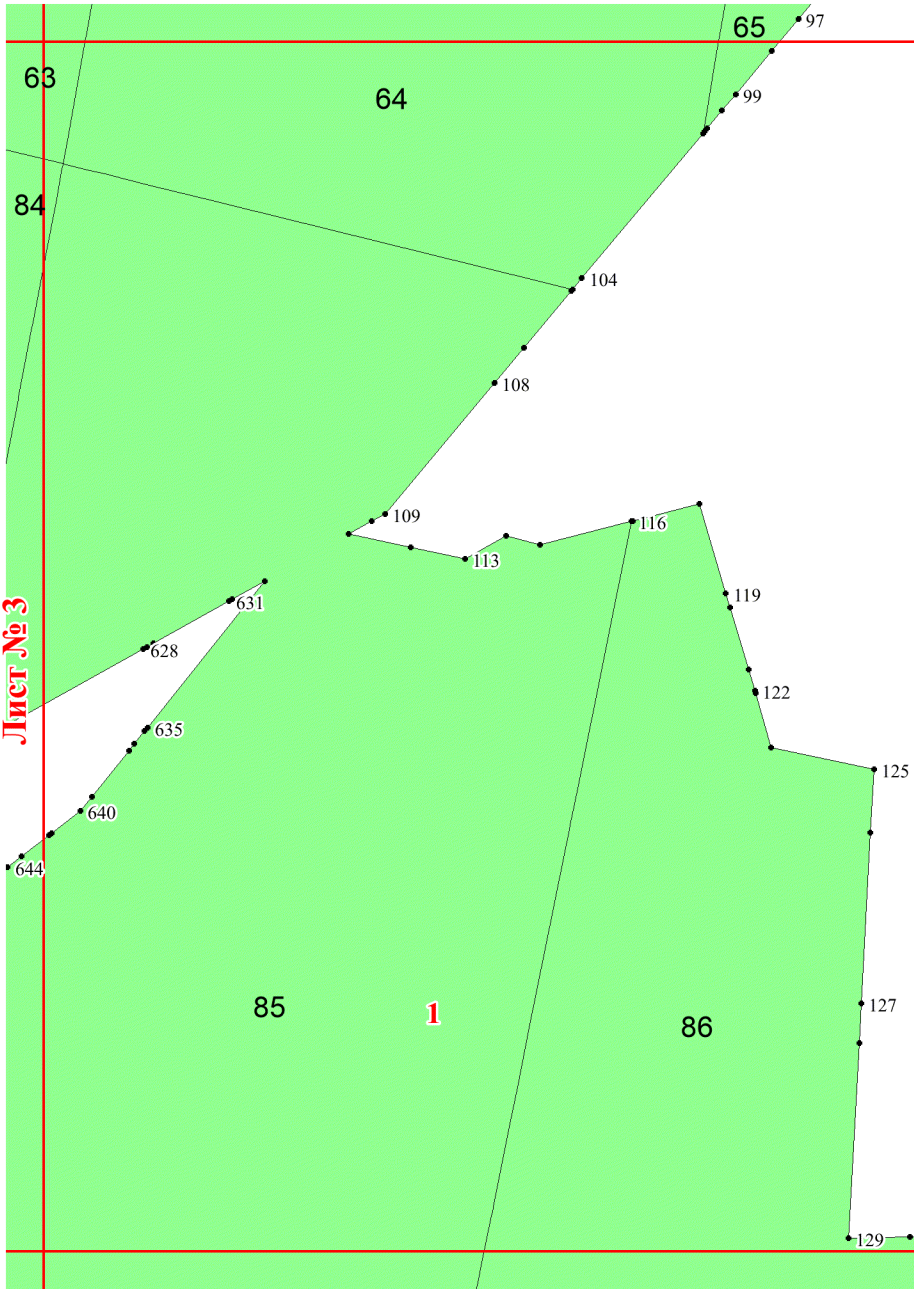


Лист № 3

Лист № 4

Лист № 5

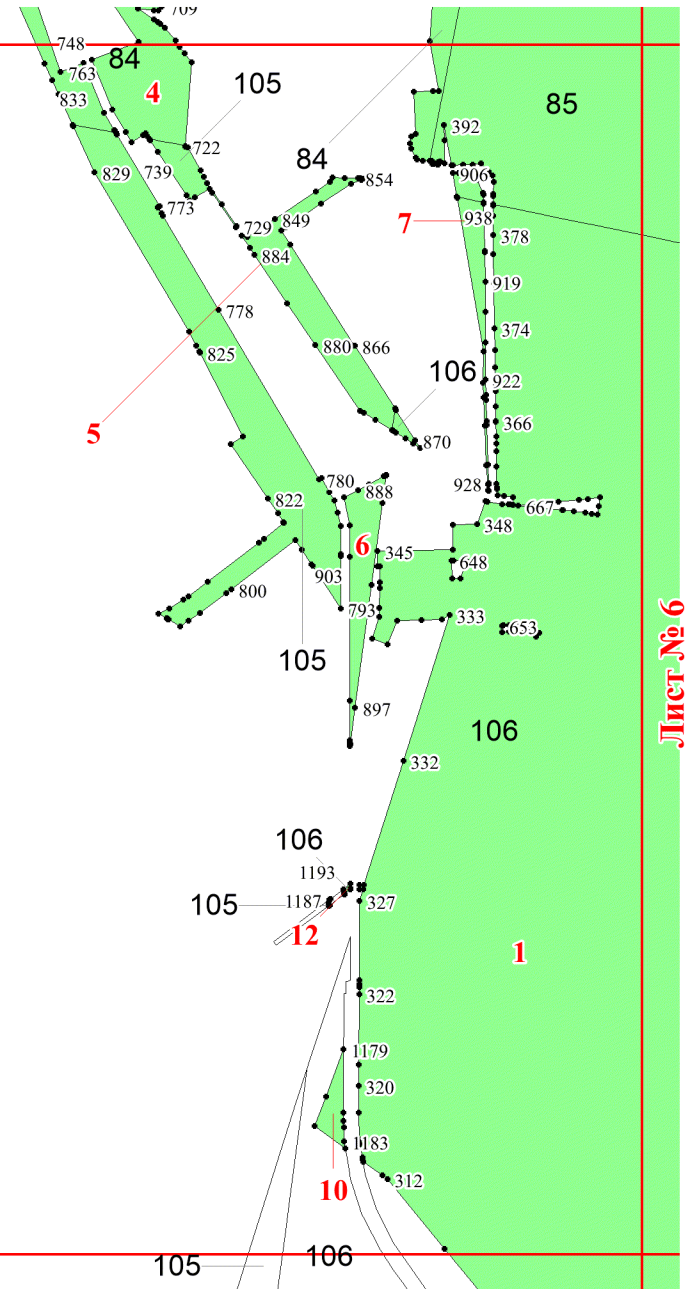
Лист № 2



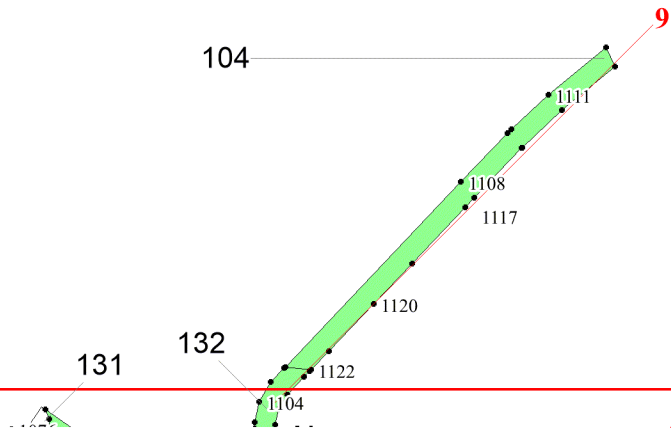
Лист № 4

Лист № 6

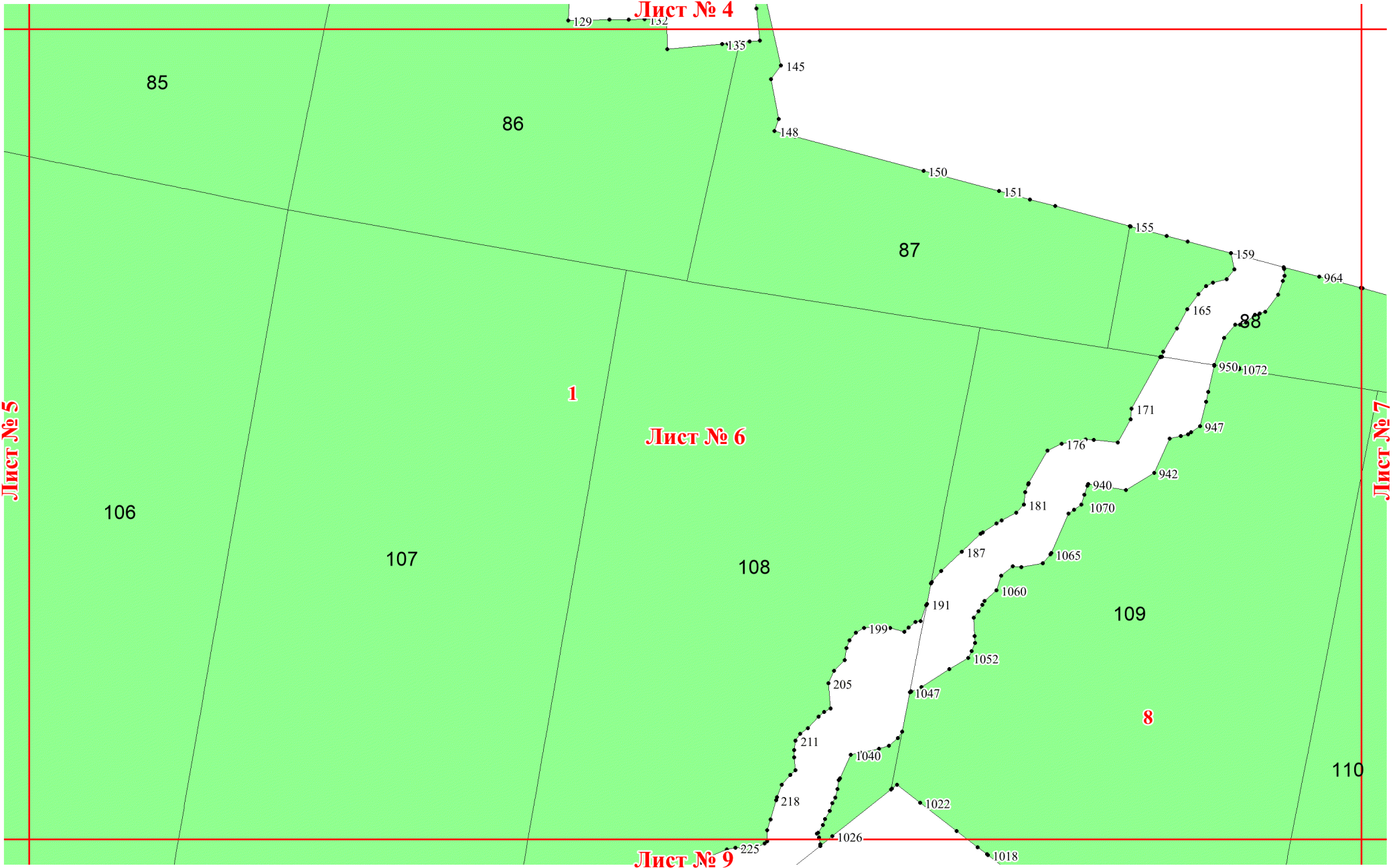
Лист № 3




Лист № 5



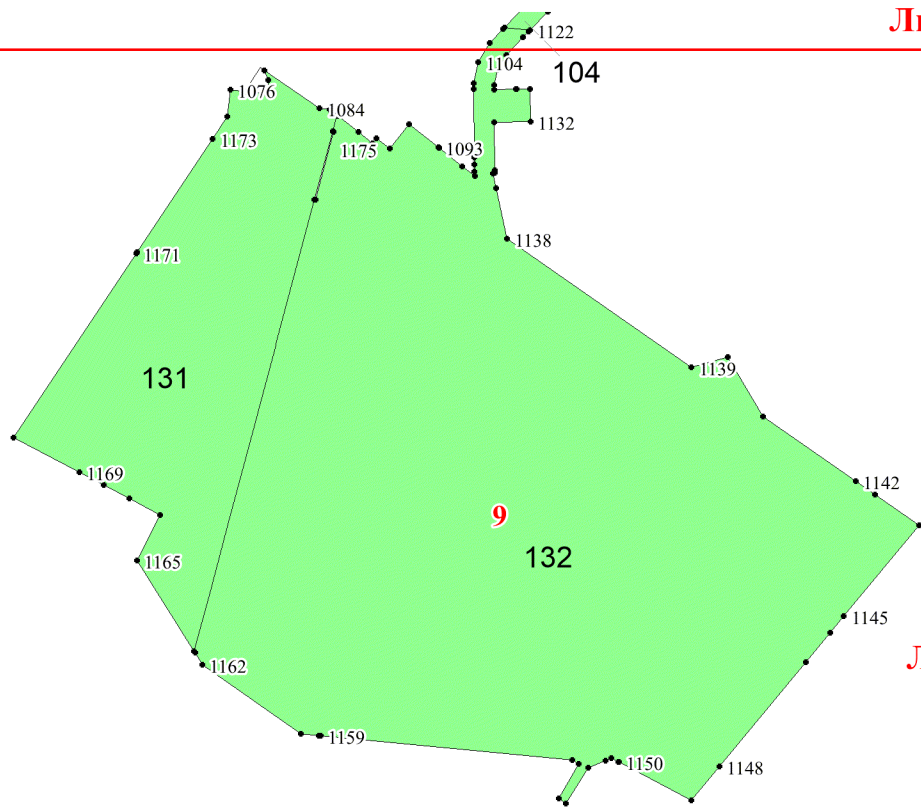
Лист № 8



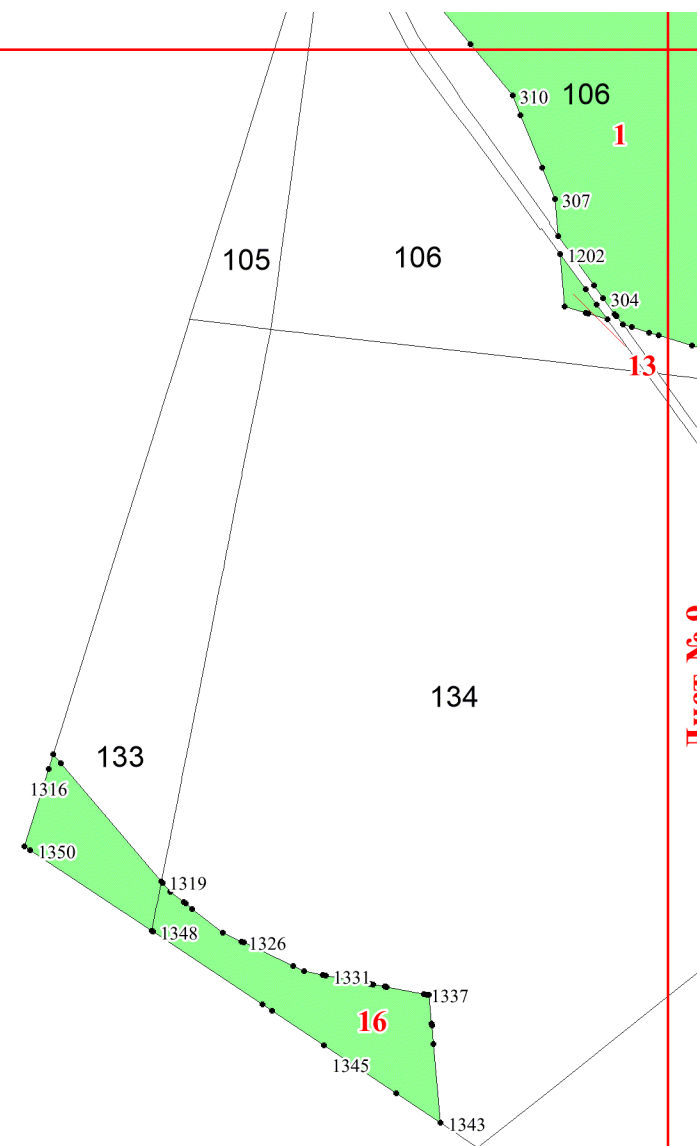




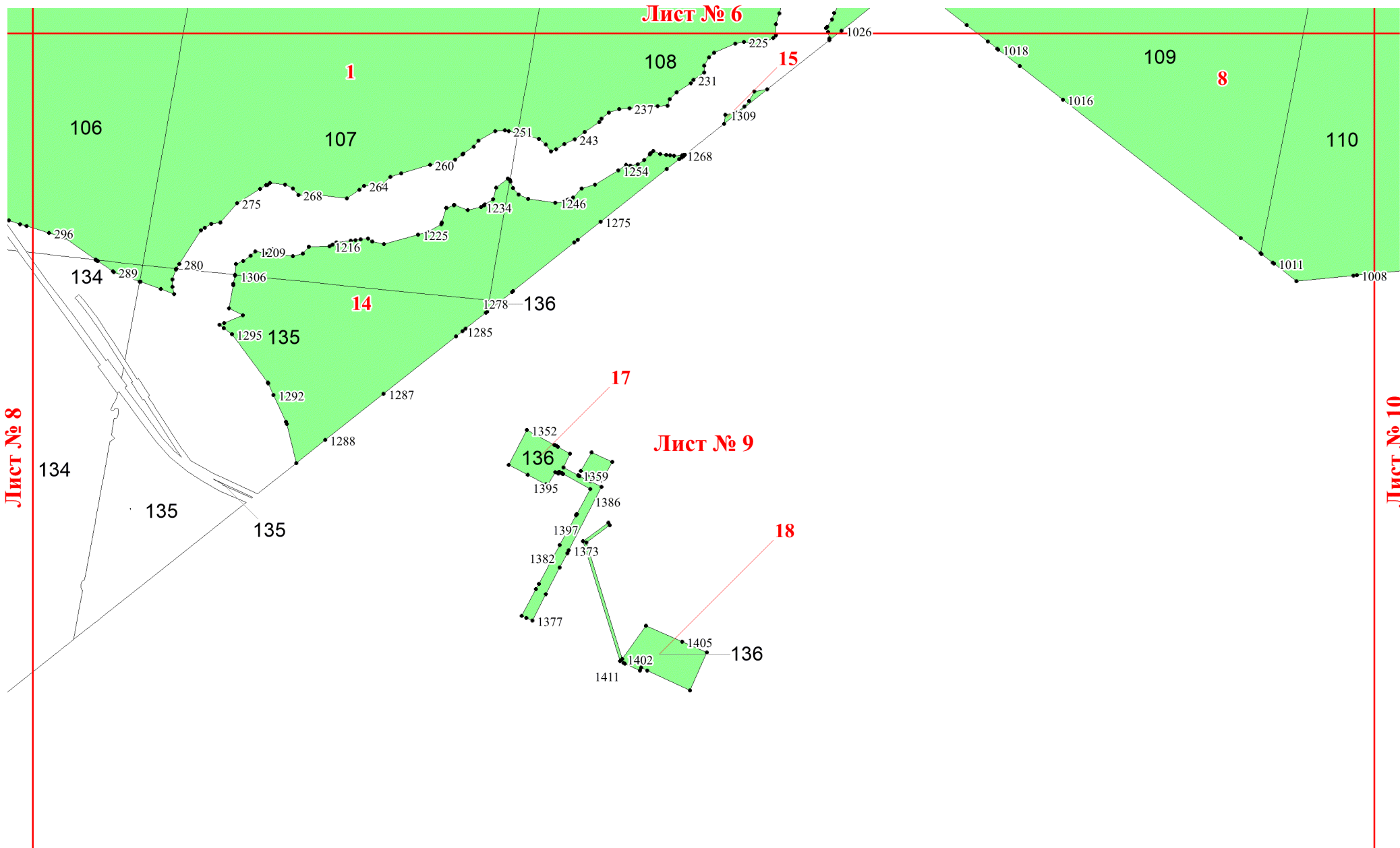
Лист № 5



Лист № 8



Лист № 9



Лист № 6

1

108

15

106

107

109

8

110

134

14

136

135

17

Лист № 9

136

18

Лист № 8

134

135

135

Лист № 10

1411

1402

1405

136

1352

1359

1395

1386

1397

1382

1373

1377

1026

1018

1016

1011

1008

296

289

280

275

268

264

260

251

243

237

231

225

1209

1216

1225

1234

1246

1275

1295

1292

1287

1285

1278

1352

1359

1395

1386

1397

1382

1373

1377

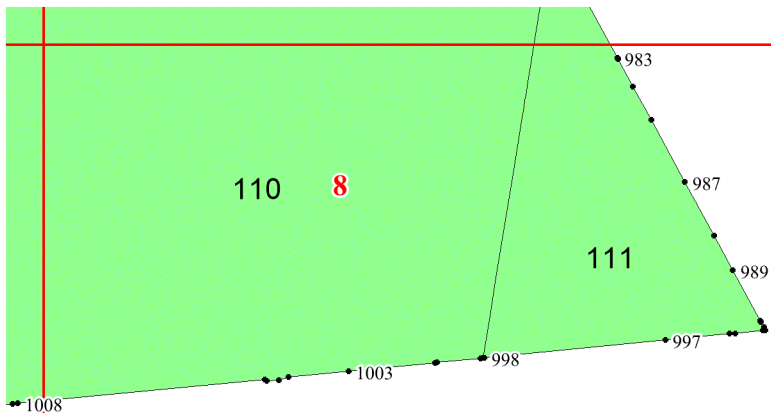
1411

1402

1405

136

Лист № 7



Лист № 9

Лист № 10

Лист № 11

