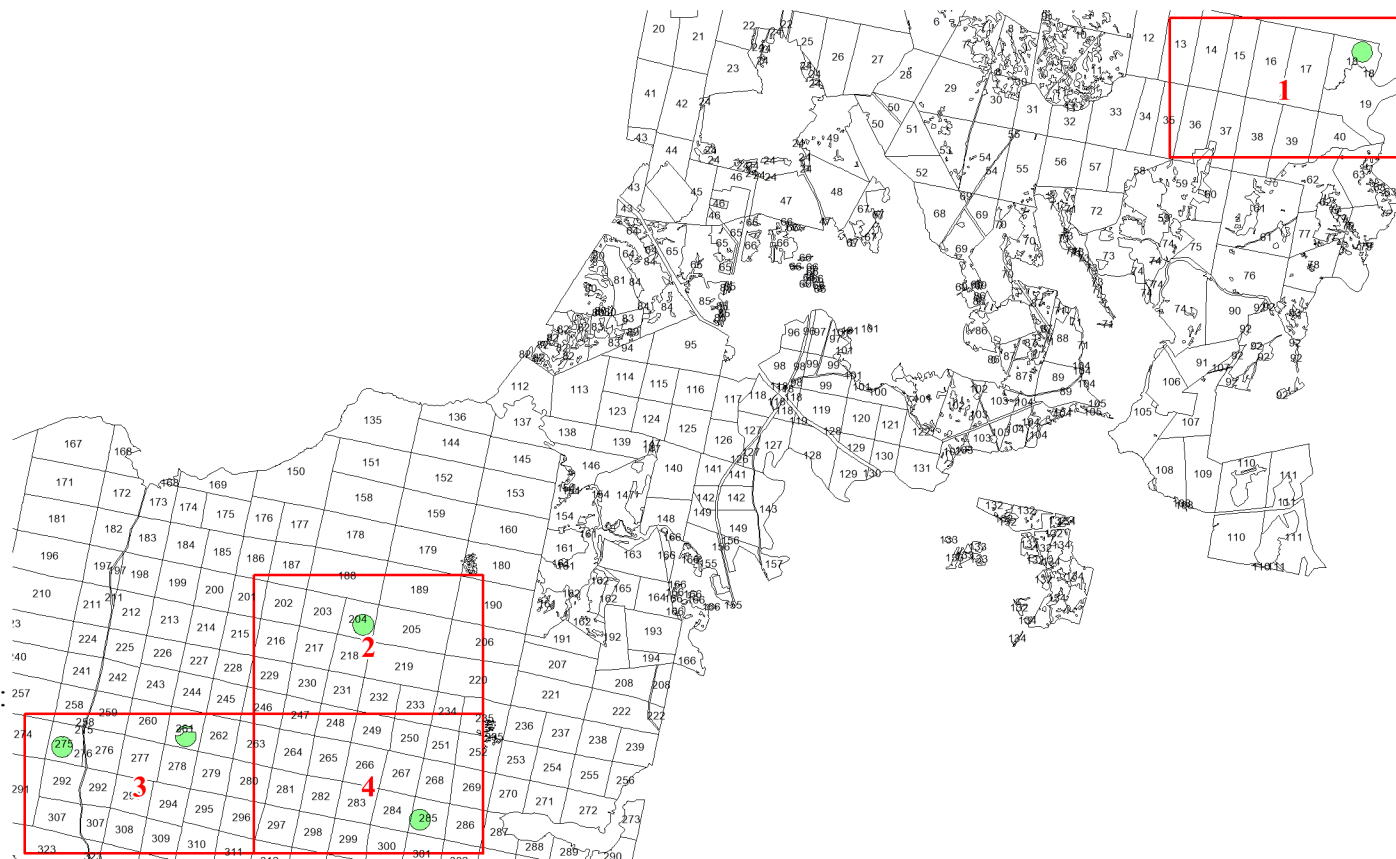


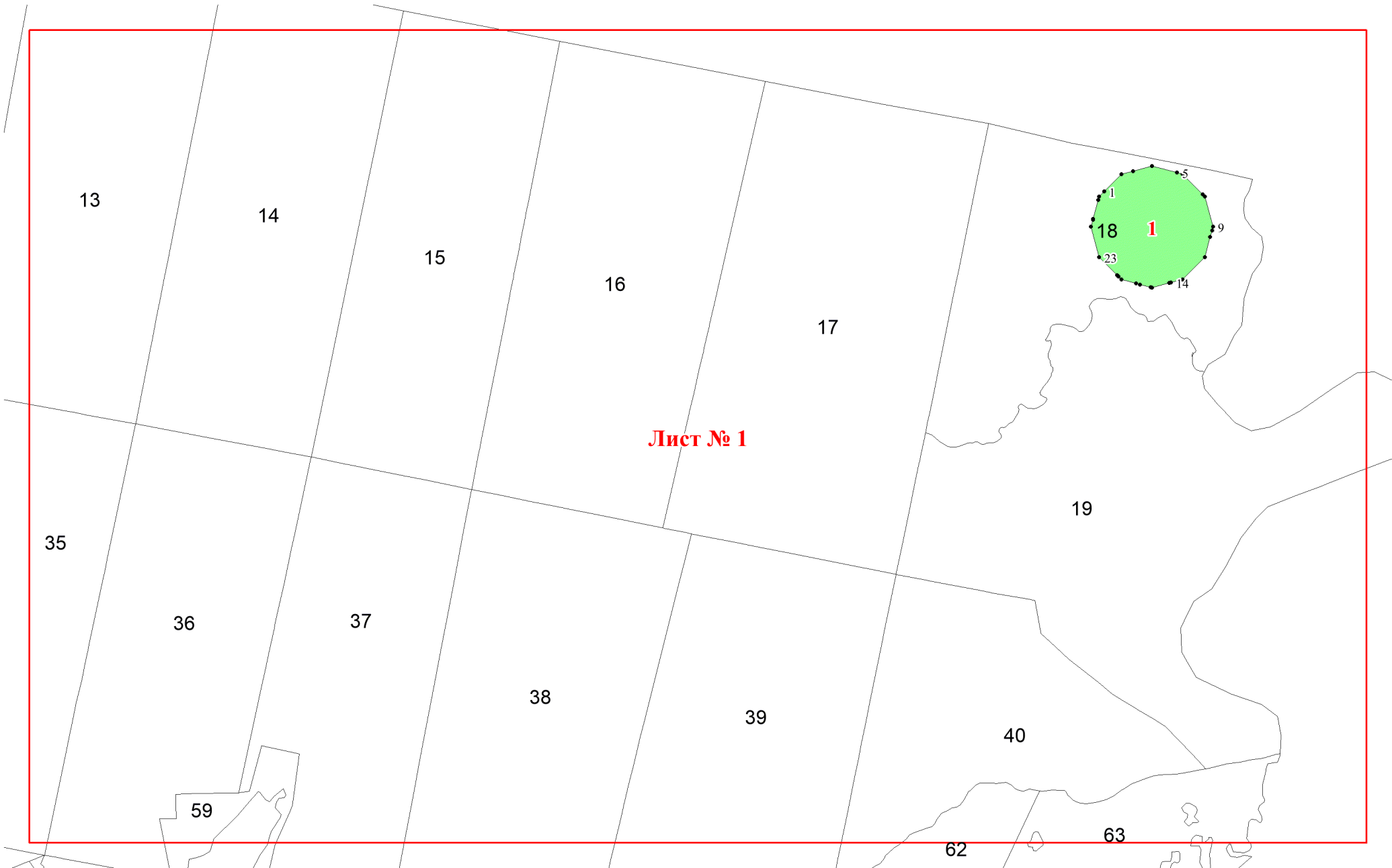
**Графическое описание местоположения  
границ земель, на которых  
располагаются особо защитные участки  
лесов «участки лесов вокруг  
глухариних токов», на территории  
Уральского участкового лесничества  
Нижне-Тагильского лесничества  
Свердловской области**

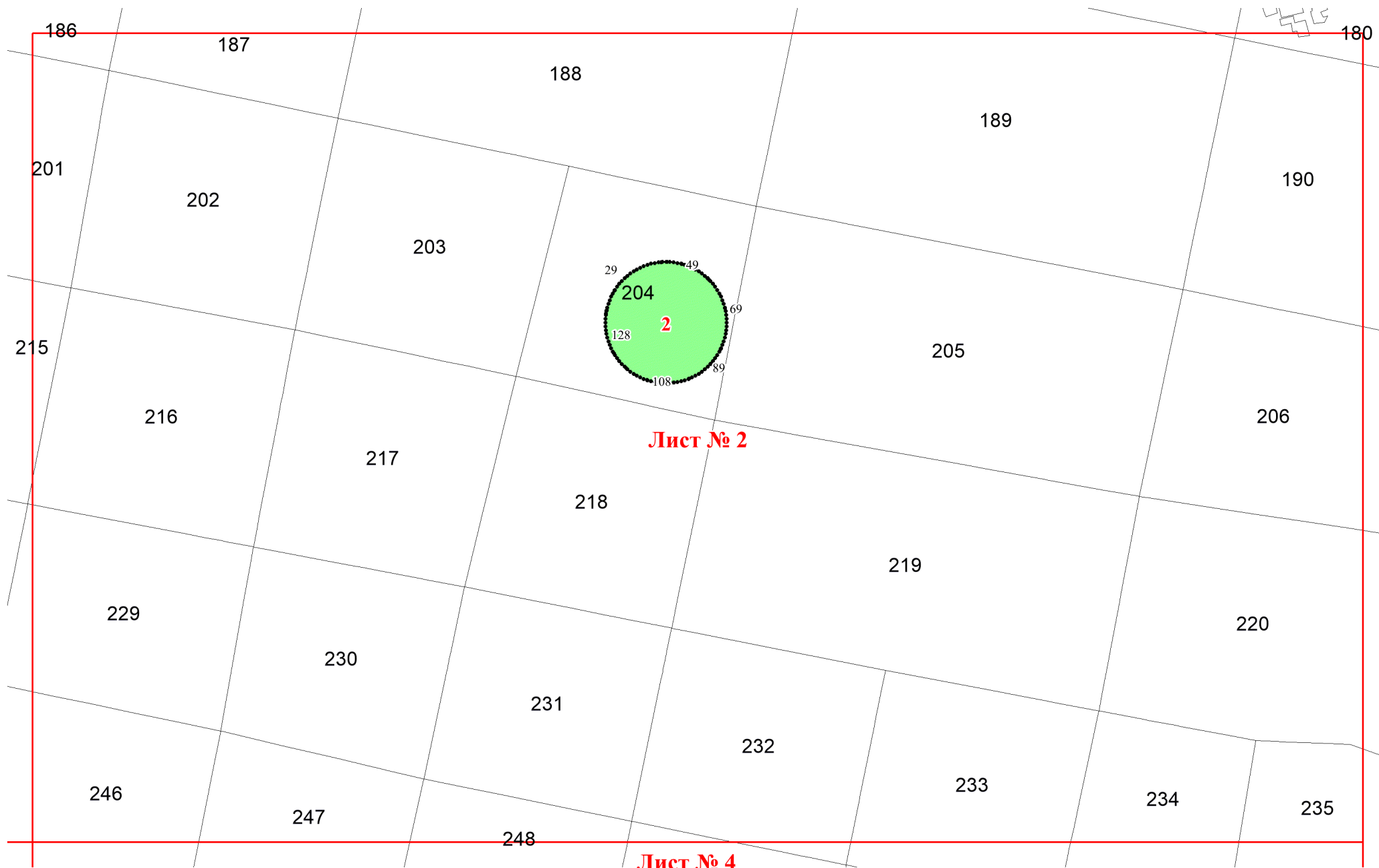
Приложение № 169 к приказу Рослесхоза  
от 18.06.2024 № 460

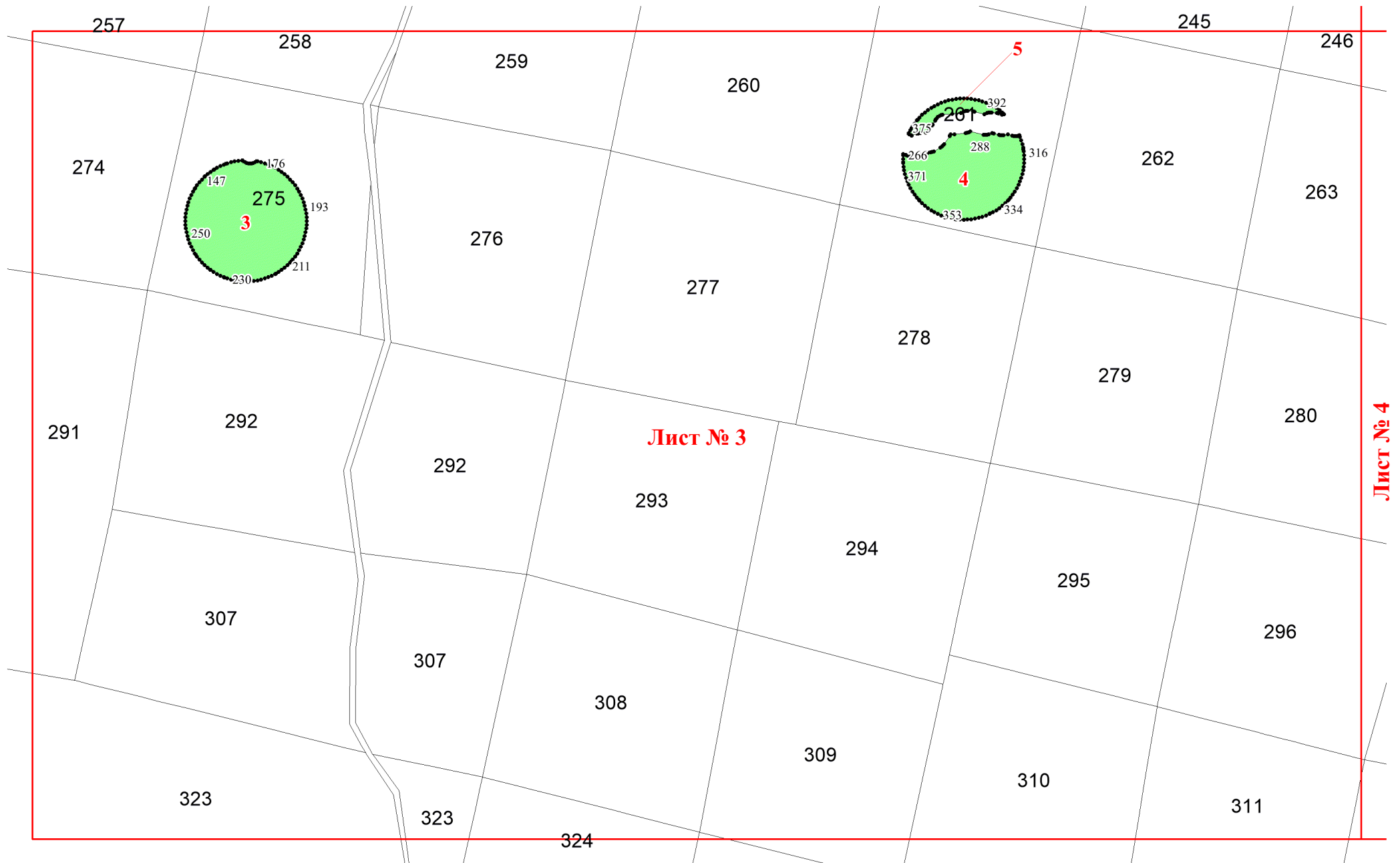


Используемые условные знаки и обозначения:

- 25 Границы и номера лесных кварталов
- 7      Номера участков
- 10 ●    Номера характерных точек границ объекта
- Лист №1 Границы и номера листов
- Границы особо защитных участков лесов







Лист № 2

232

233

234

235

246

247

248

249

250

251

252

263

264

265

266

267

268

269

Лист № 3

280

281

282

283

Лист № 4

284

459

479

296

297

298

299

550

446

7

285

6

534

515

286

300

301

312

313

302

303

