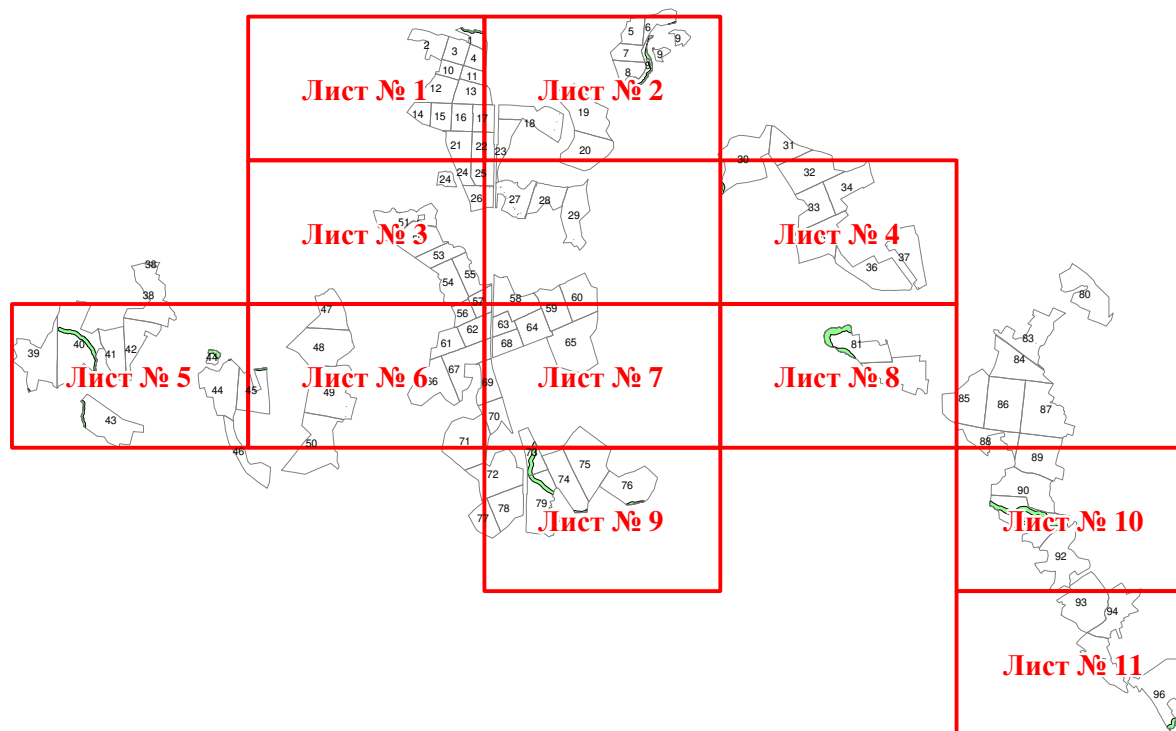


**Графическое описание местоположения границ земель, на которых  
располагаются леса, расположенные в водоохранных зонах, на территории  
Новодугинского участкового лесничества Новодугинского лесничества  
Смоленской области**

Приложение № 30 к приказу Рослесхоза  
10.06.2024 430



Используемые условные знаки и обозначения:

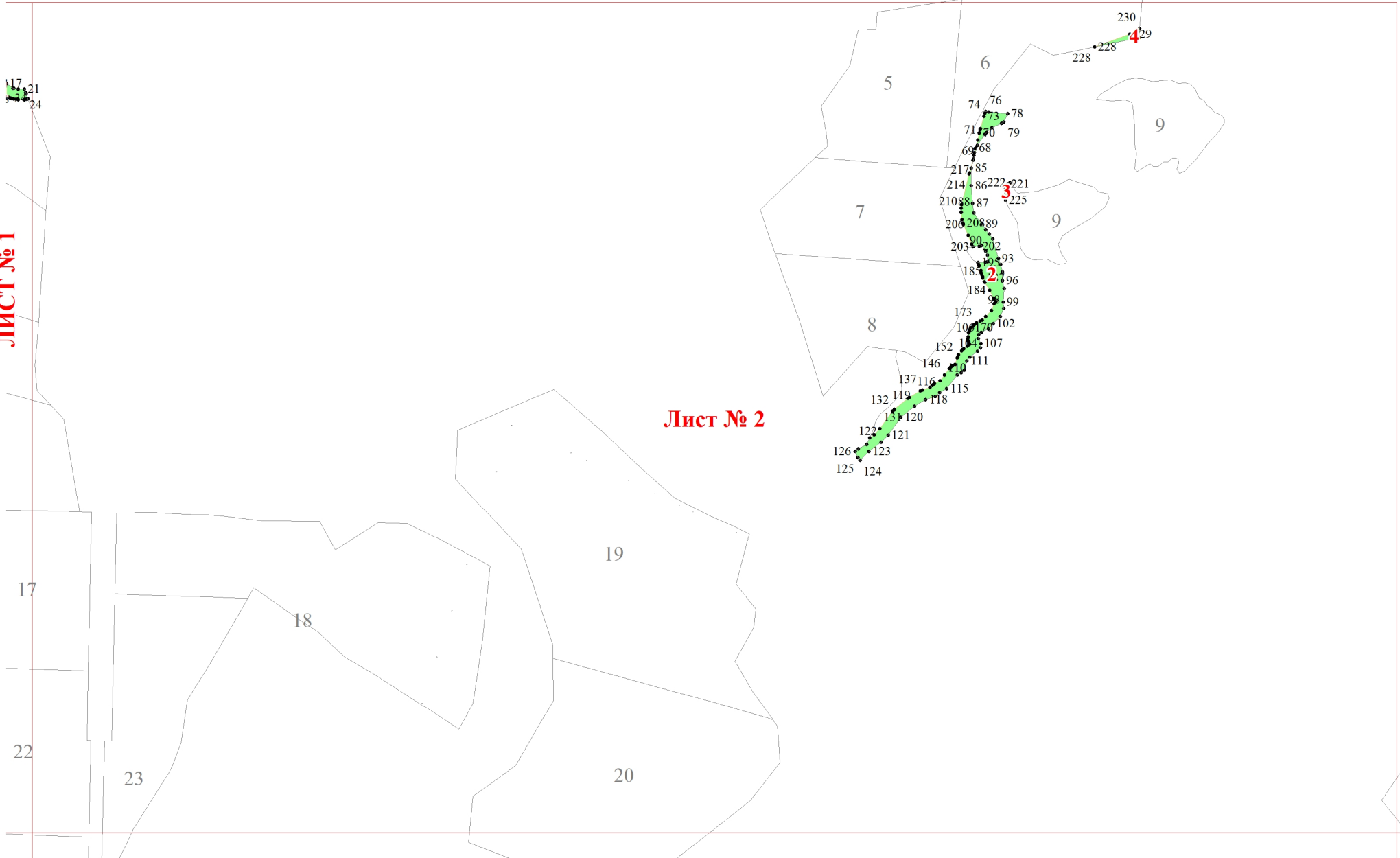
- 25 Границы и номера лесных кварталов
- 7 Номера участков
- 10 ● Номера характерных точек границ объекта
- Лист № 1 Границы и номера листов
- Границы категорий защитных лесов

**Лист № 1**



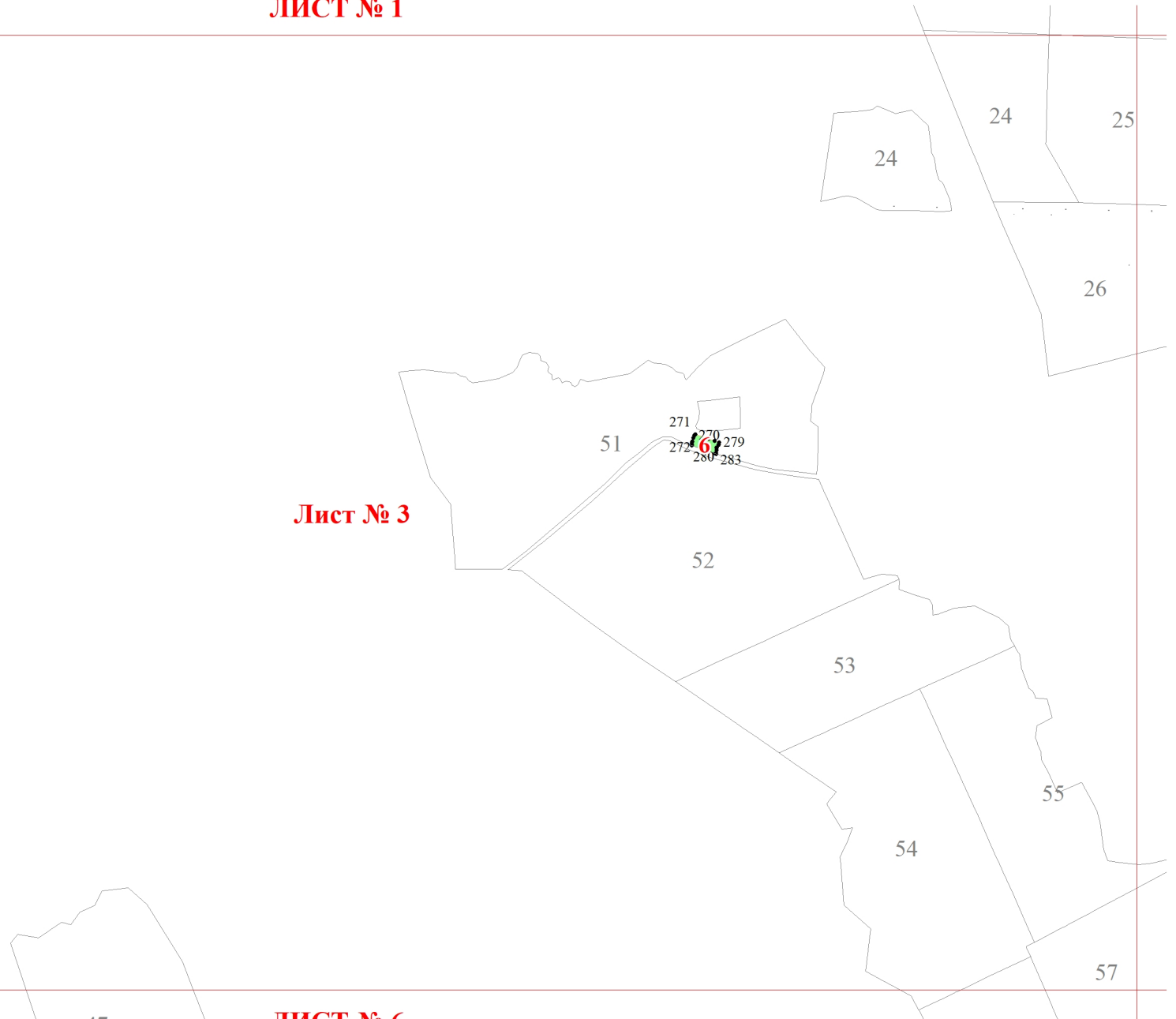
**ЛИСТ № 3**

ЛИСТ № 1



Лист № 2

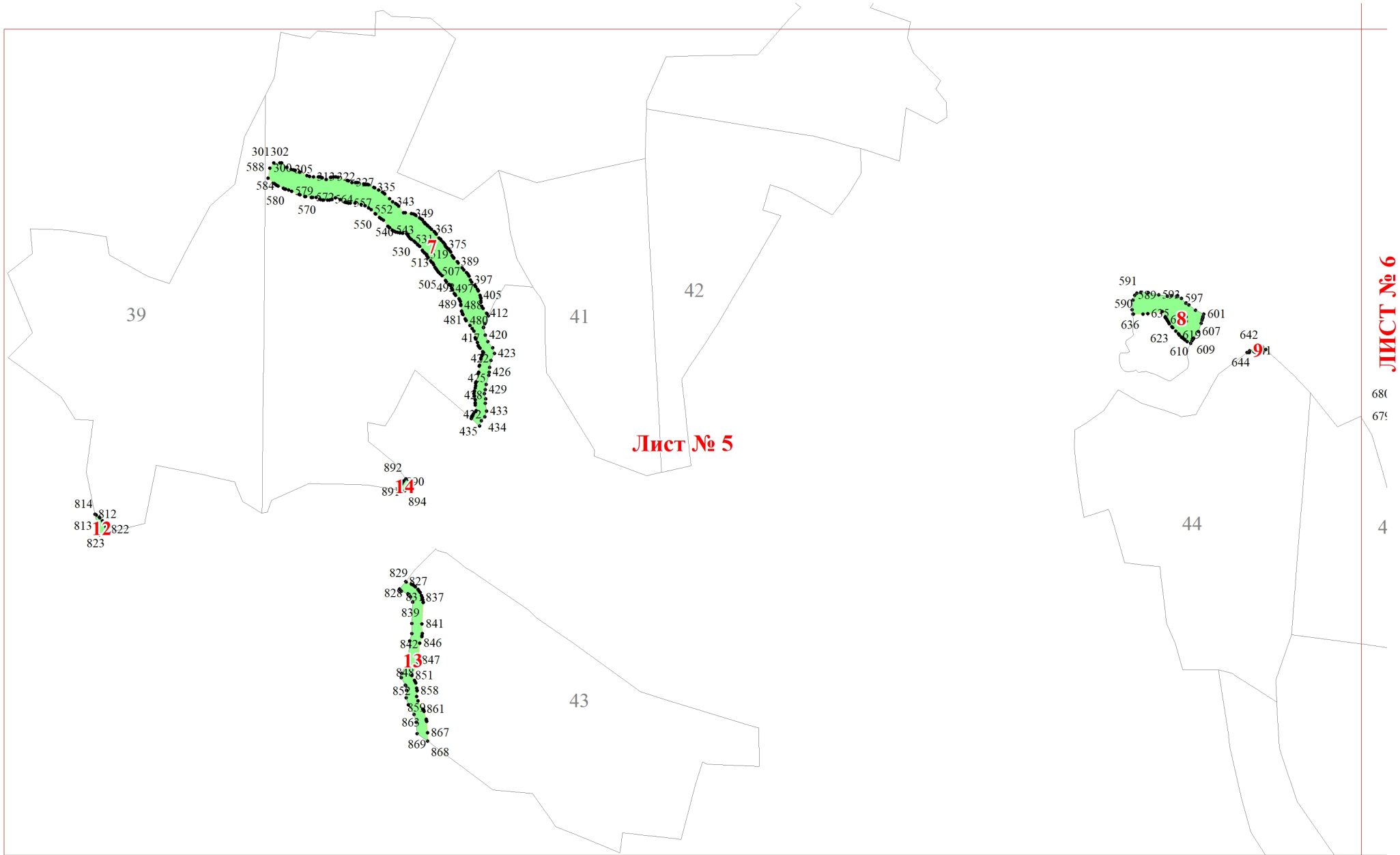
**ЛИСТ № 1**



**Лист № 3**

**ЛИСТ № 6**



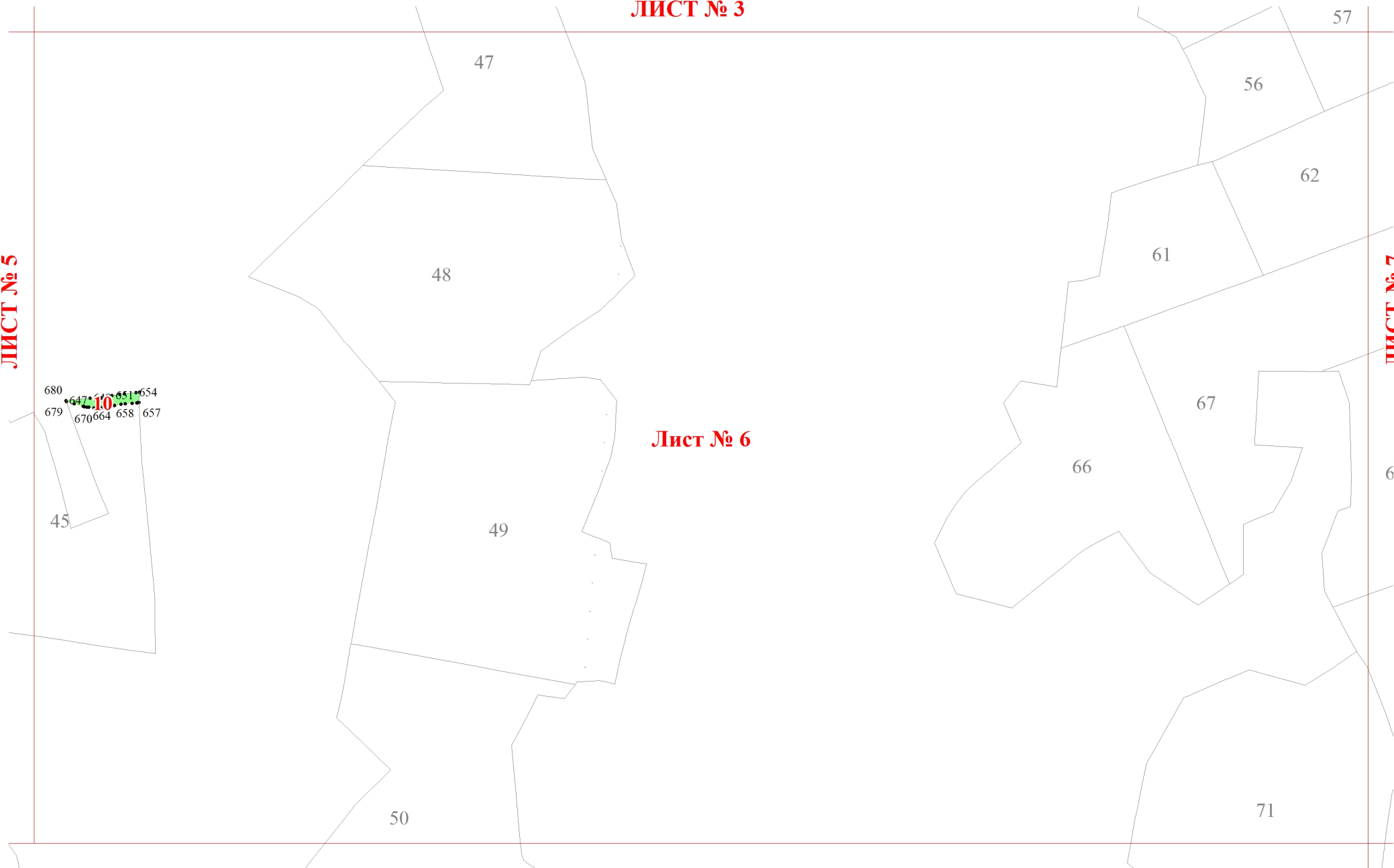


Лист № 5

ЛИСТ № 6

680  
675

4



Лист № 6

680  
647 651 654  
679 670 664 658 657

45

47

48

49

50

57

56

62

61

67

66

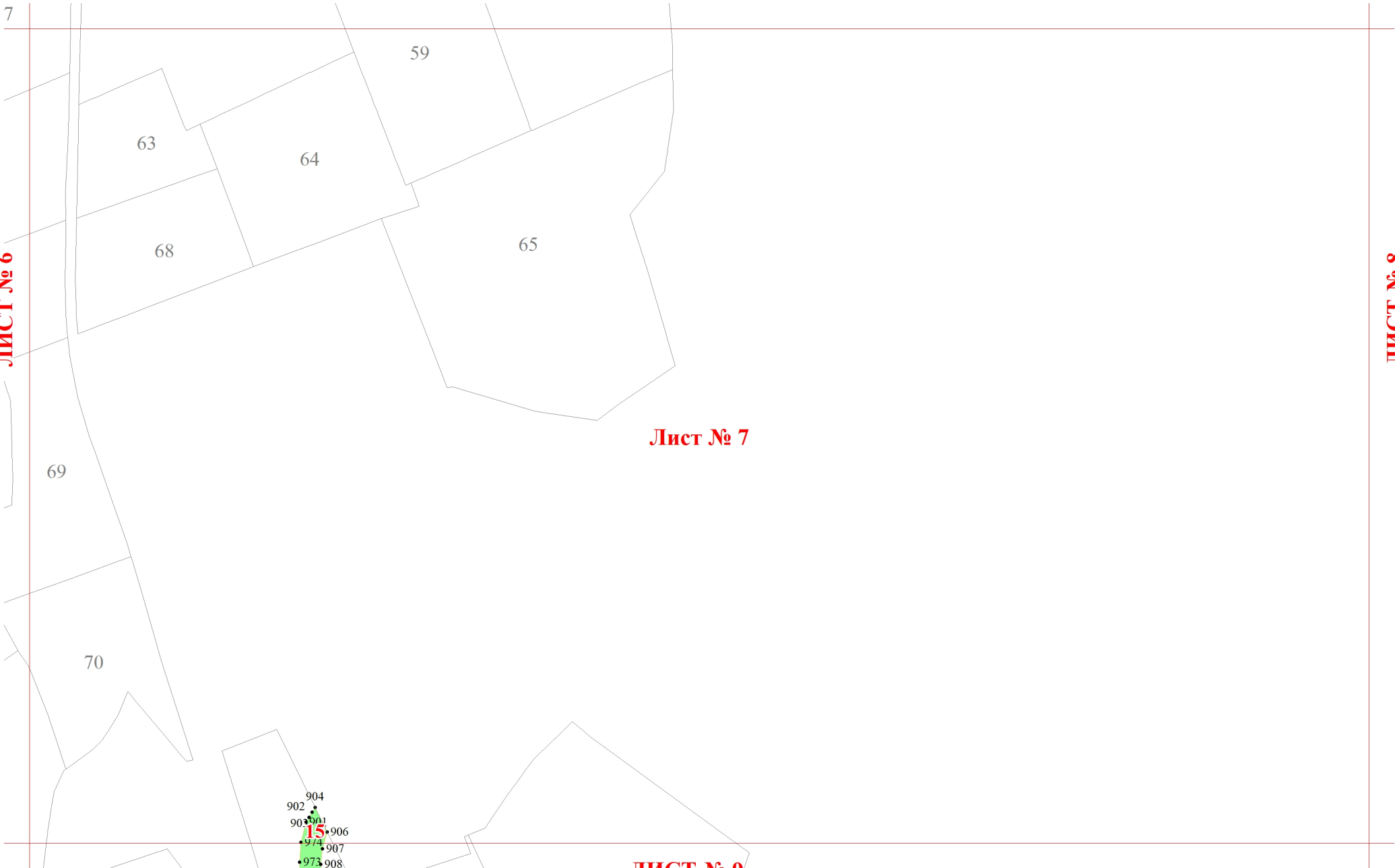
6

71

7

ЛИСТ № 6

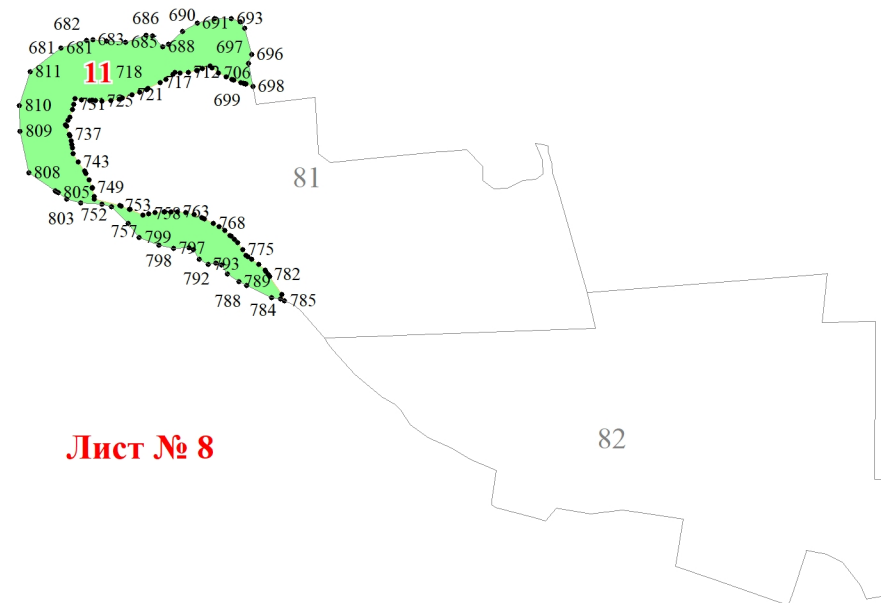
ЛИСТ № 8



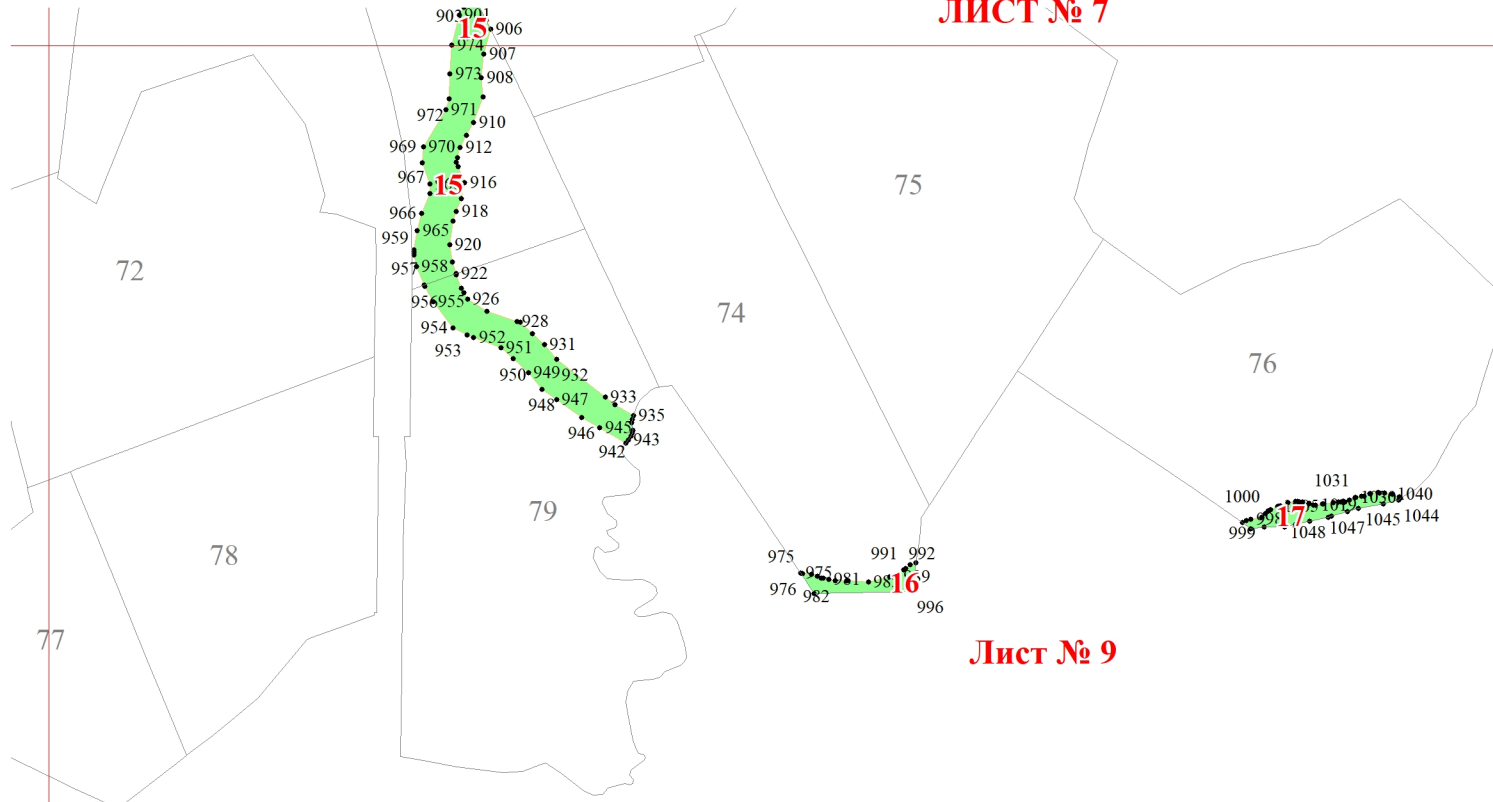
Лист № 7

ЛИСТ № 9

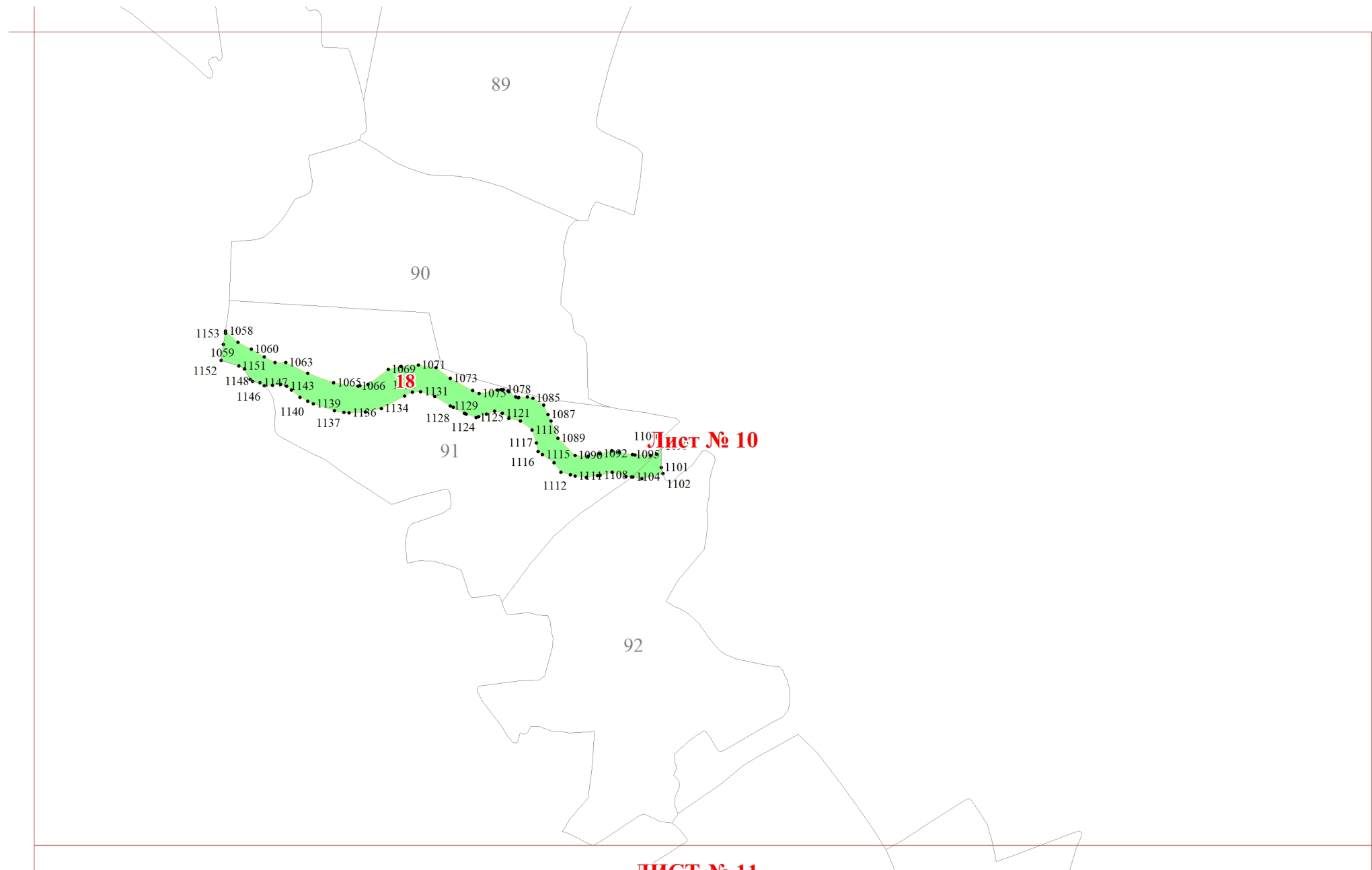




**ЛИСТ № 7**



**Лист № 9**



**ЛИСТ № 10**

93

94

**Лист № 11**

95

96

1156 1159  
1157 1158 1162  
1188 119 1171  
1186 1185 1176  
1178 1181