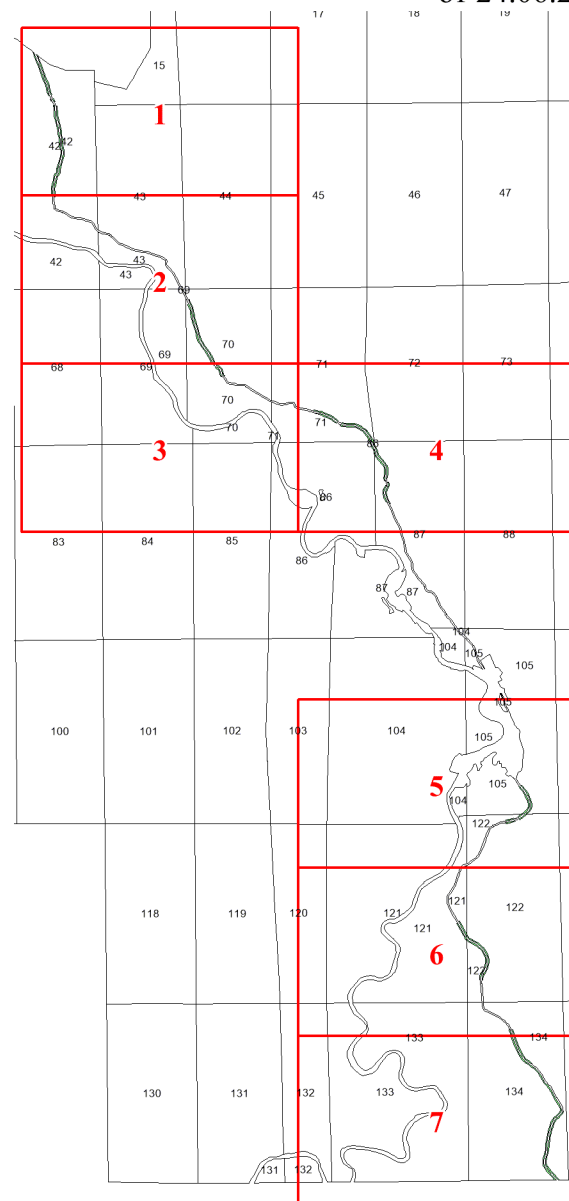


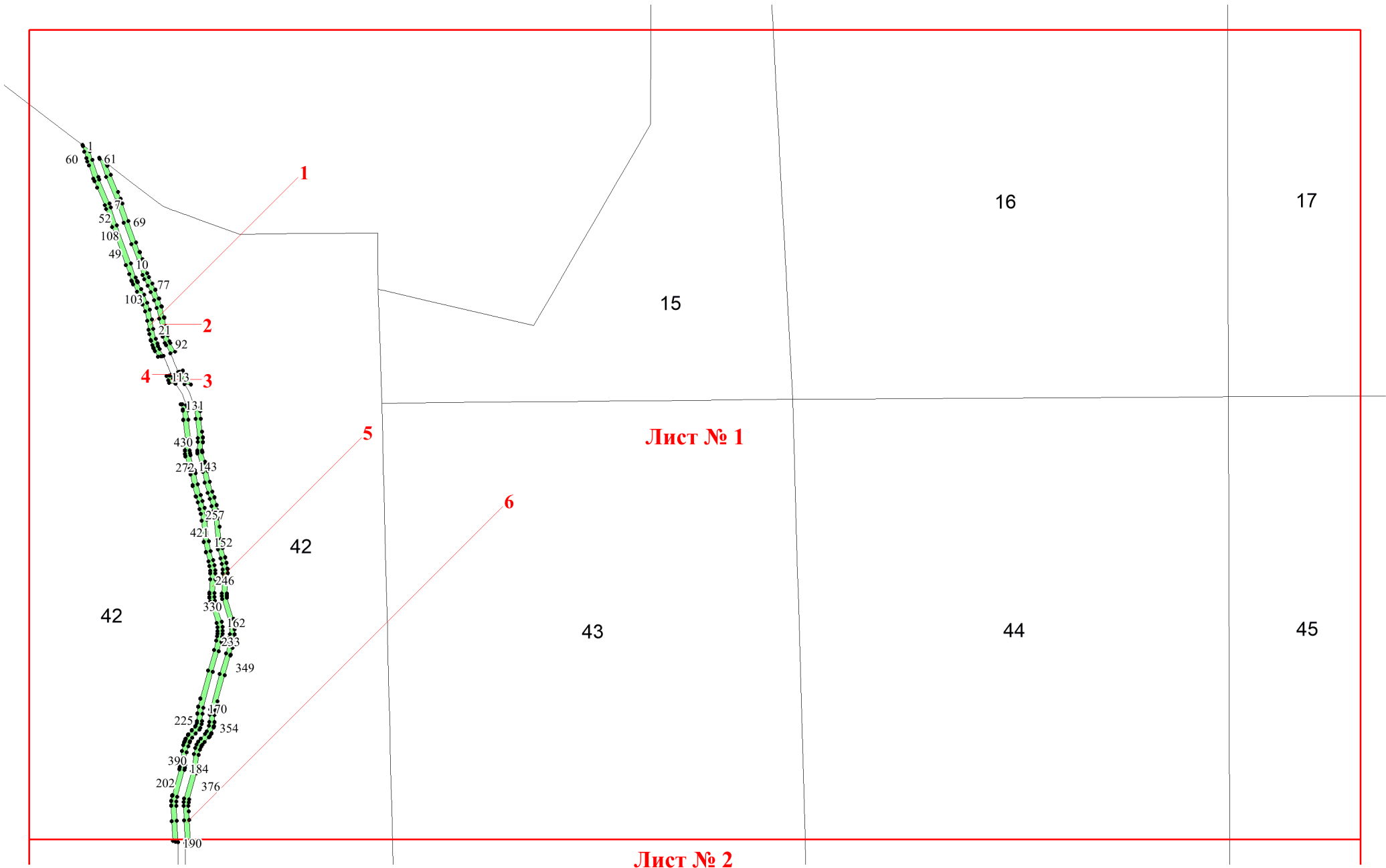
**Графическое описание местоположения
границ земель, на которых
располагаются леса, выполняющие
функции защиты природных и иных
объектов (леса, расположенные в
защитных полосах лесов), на
территории Выйского участкового
лесничества Выйского лесничества
Архангельской области**

Приложение № 14 к приказу Рослесхоза
от 24.06.2024 № 491

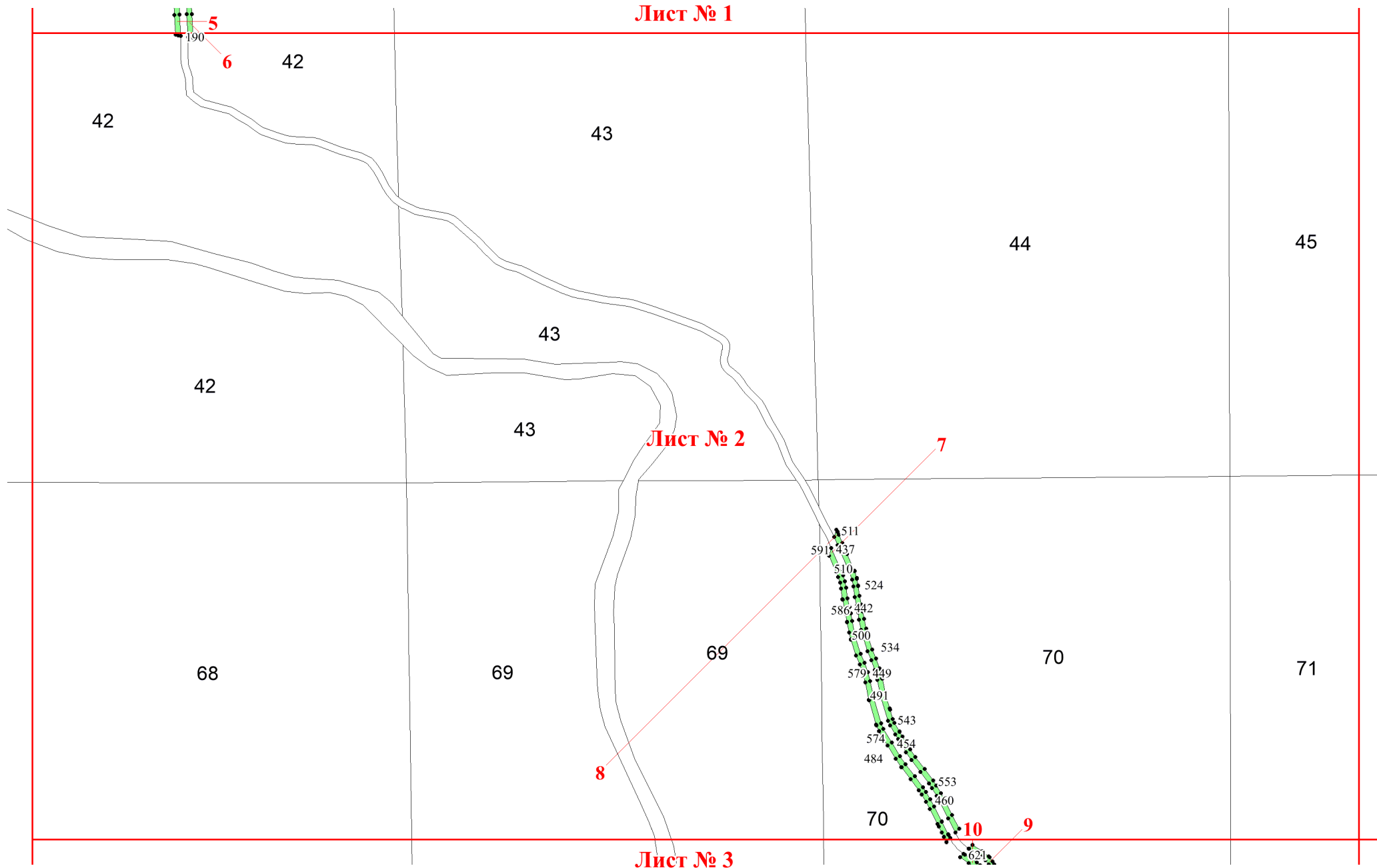


Используемые условные знаки и обозначения:

- 25 Границы и номера лесных кварталов
- 7 Номера участков
- 10 • Номера характерных точек границ объекта
- Лист №1 Границы и номера листов
- Границы категорий защитных лесов



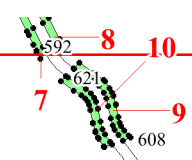
Лист № 1



Лист № 2

Лист № 3

Лист № 2



69

70

71

68

70

69

71

70

Лист № 3

Лист № 4

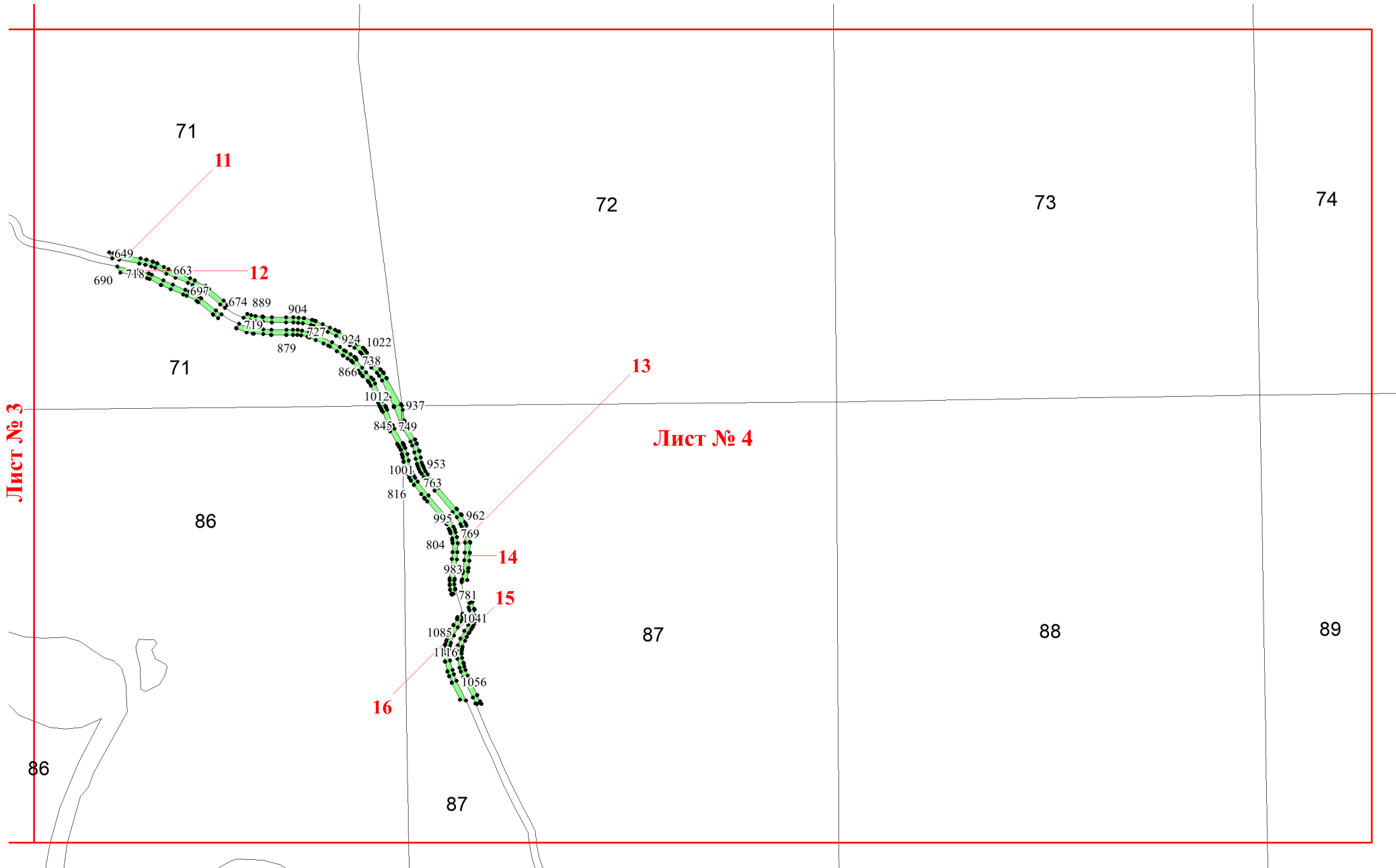
86

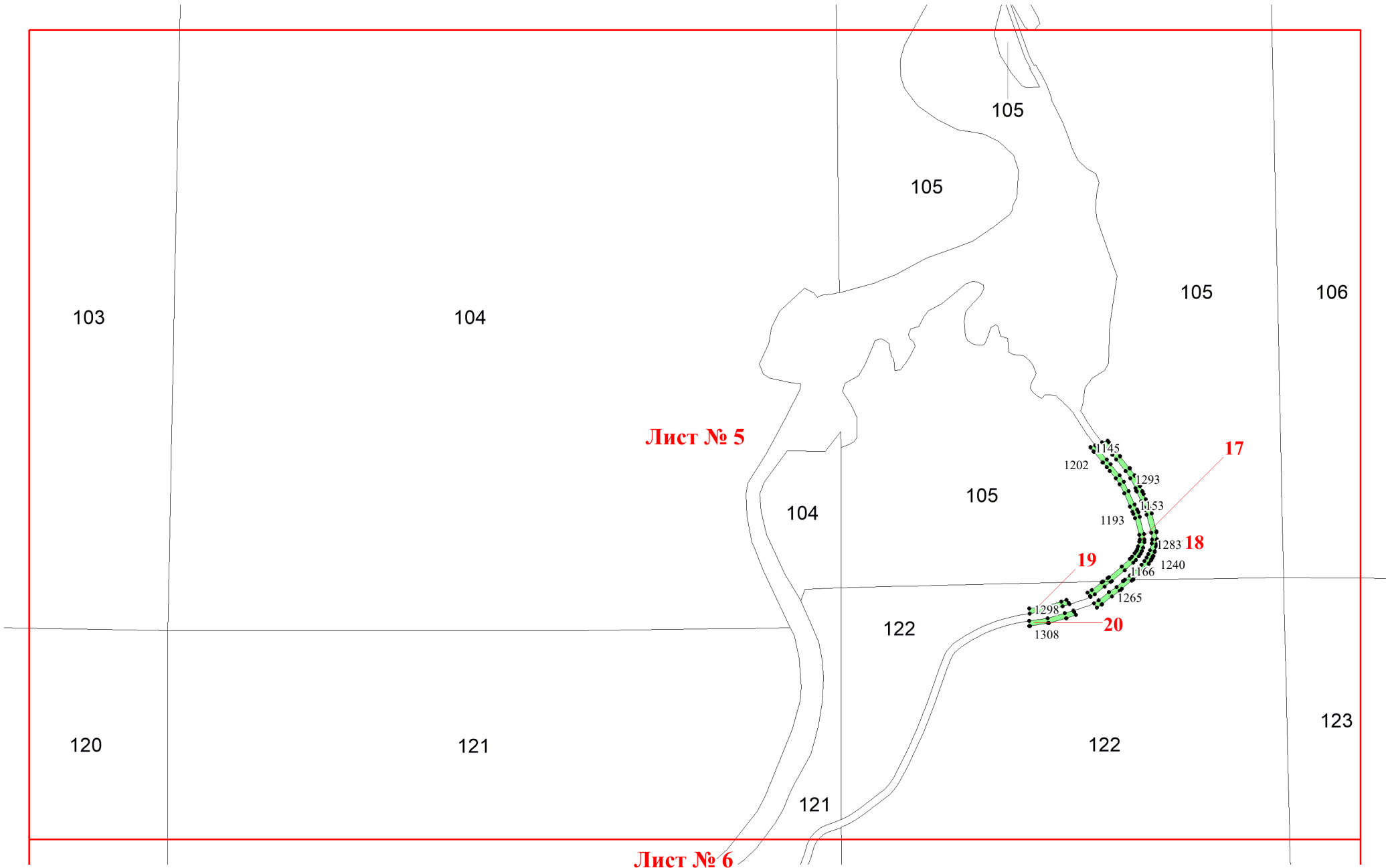
83

84

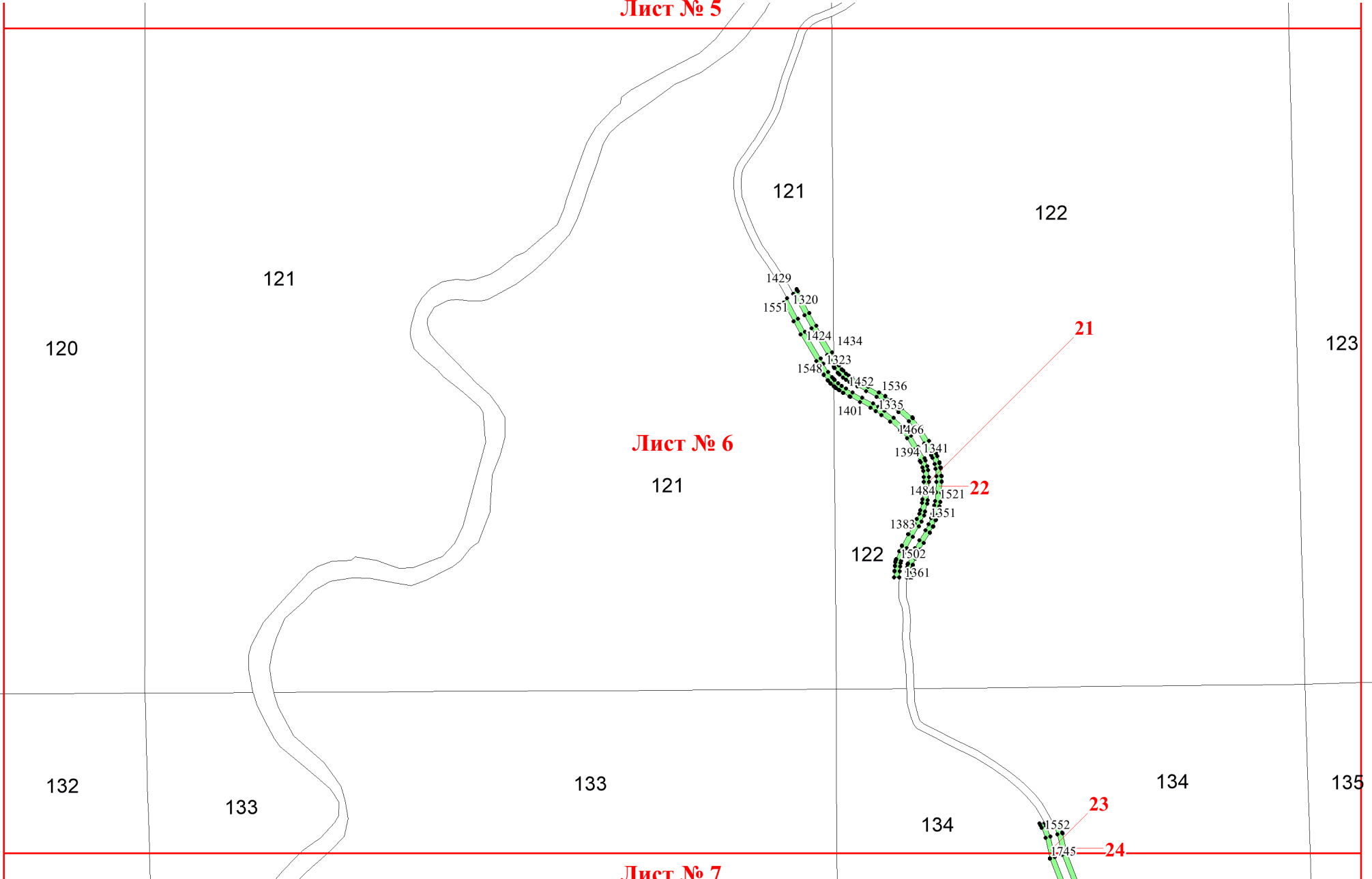
85

86





Лист № 5



Лист № 6

Лист № 7

21

22

23

24

120

121

121

122

123

121

122

132

133

133

134

135

134

1429

1551

1320

1424

1434

1548

1323

1452

1536

1401

1335

1466

1394

1341

1484

1521

1383

1351

1502

1361

1552

1745

Лист № 6

