

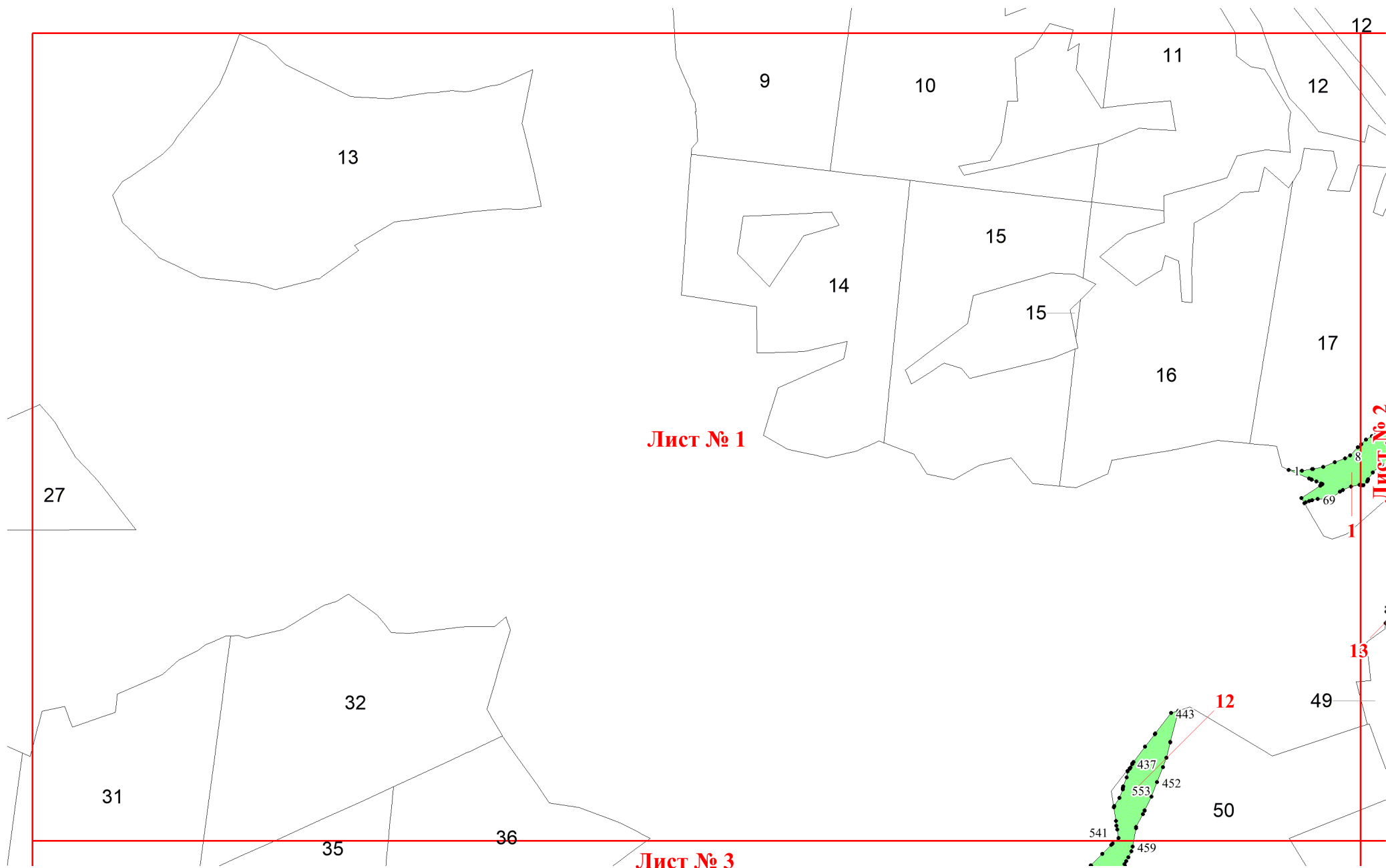
**Графическое описание местоположения  
границ земель, на которых  
располагаются ценные леса (запретные  
полосы лесов, расположенные вдоль  
водных объектов), на территории  
Жуковского участкового лесничества  
Андреевского лесничества Владимирской  
области**

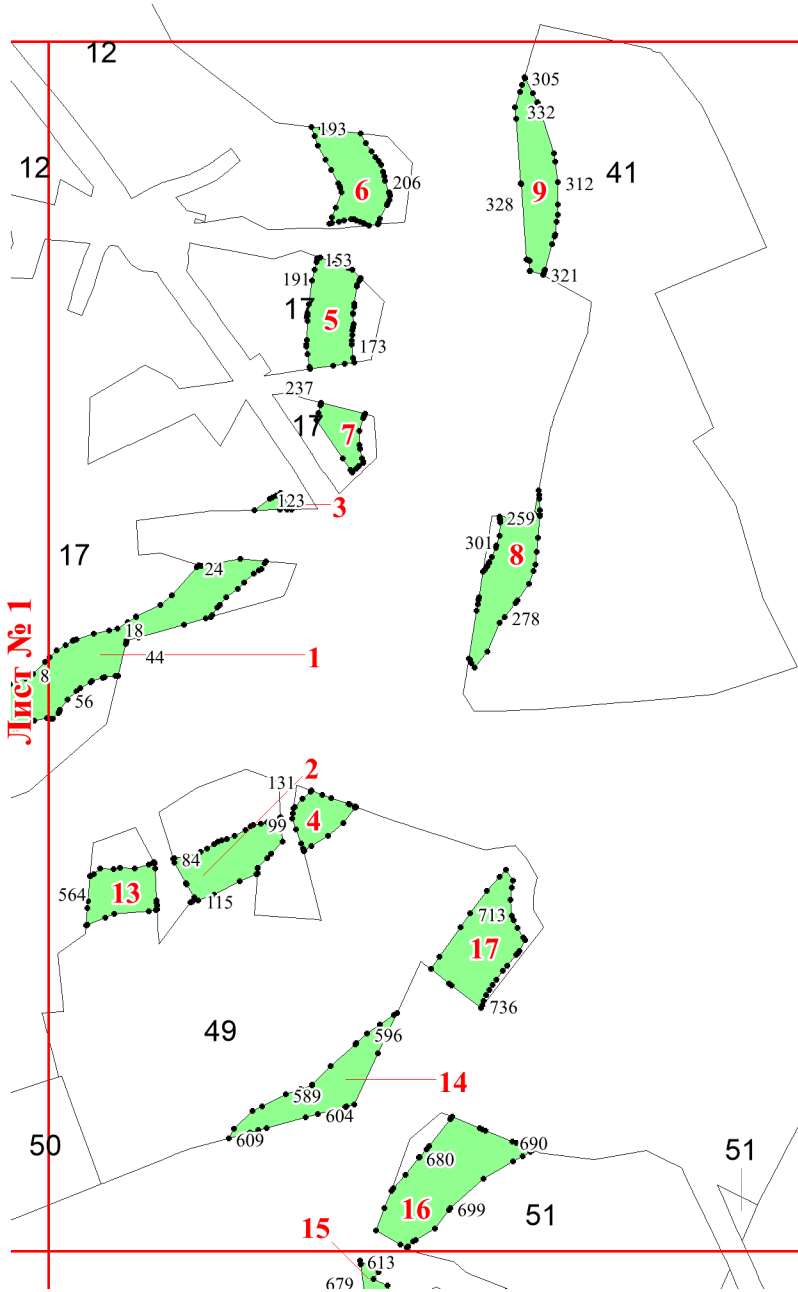
Приложение №36 к приказу Рослесхоза  
29.05.2024 378



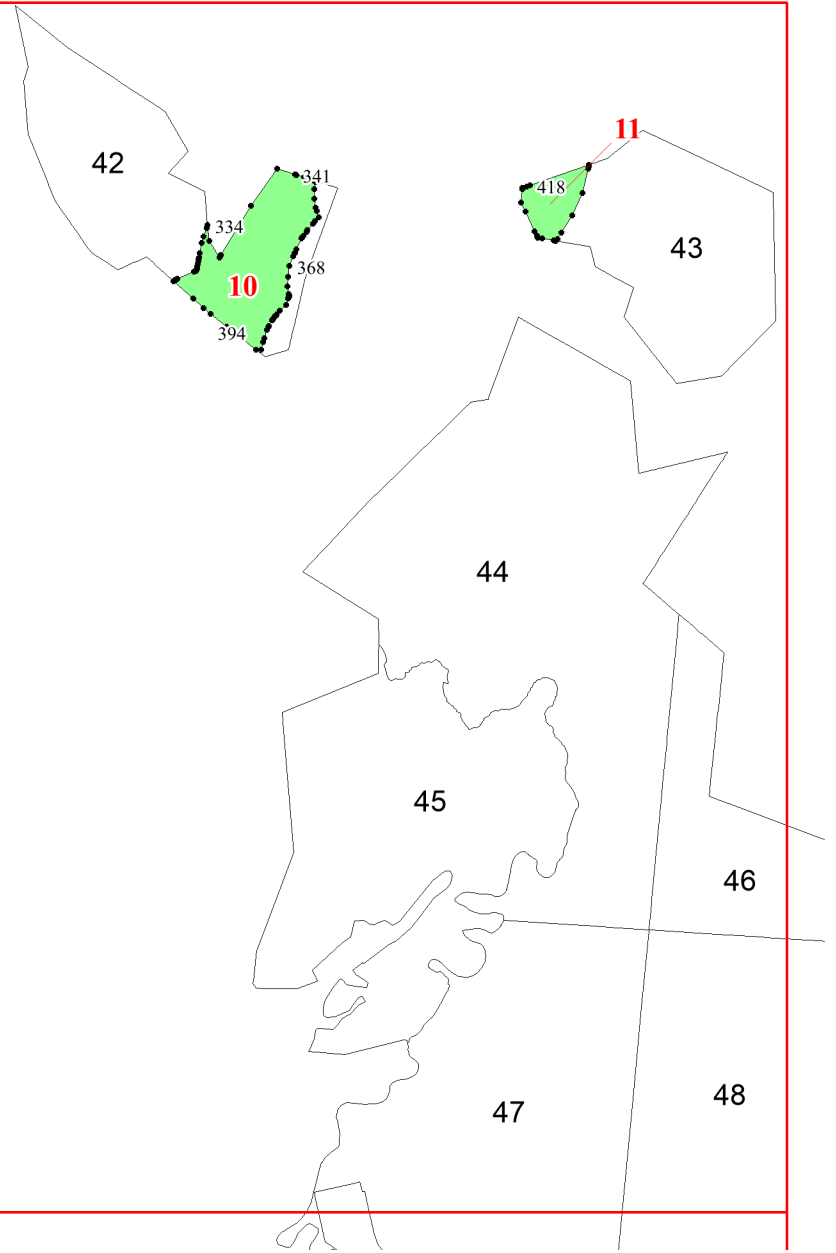
Используемые условные знаки и обозначения:

- 25 Границы и номера лесных кварталов
- 7      Номера участков
- 10 ●    Номера характерных точек границ объекта
- Лист №1 Границы и номера листов
- Границы категорий защитных лесов

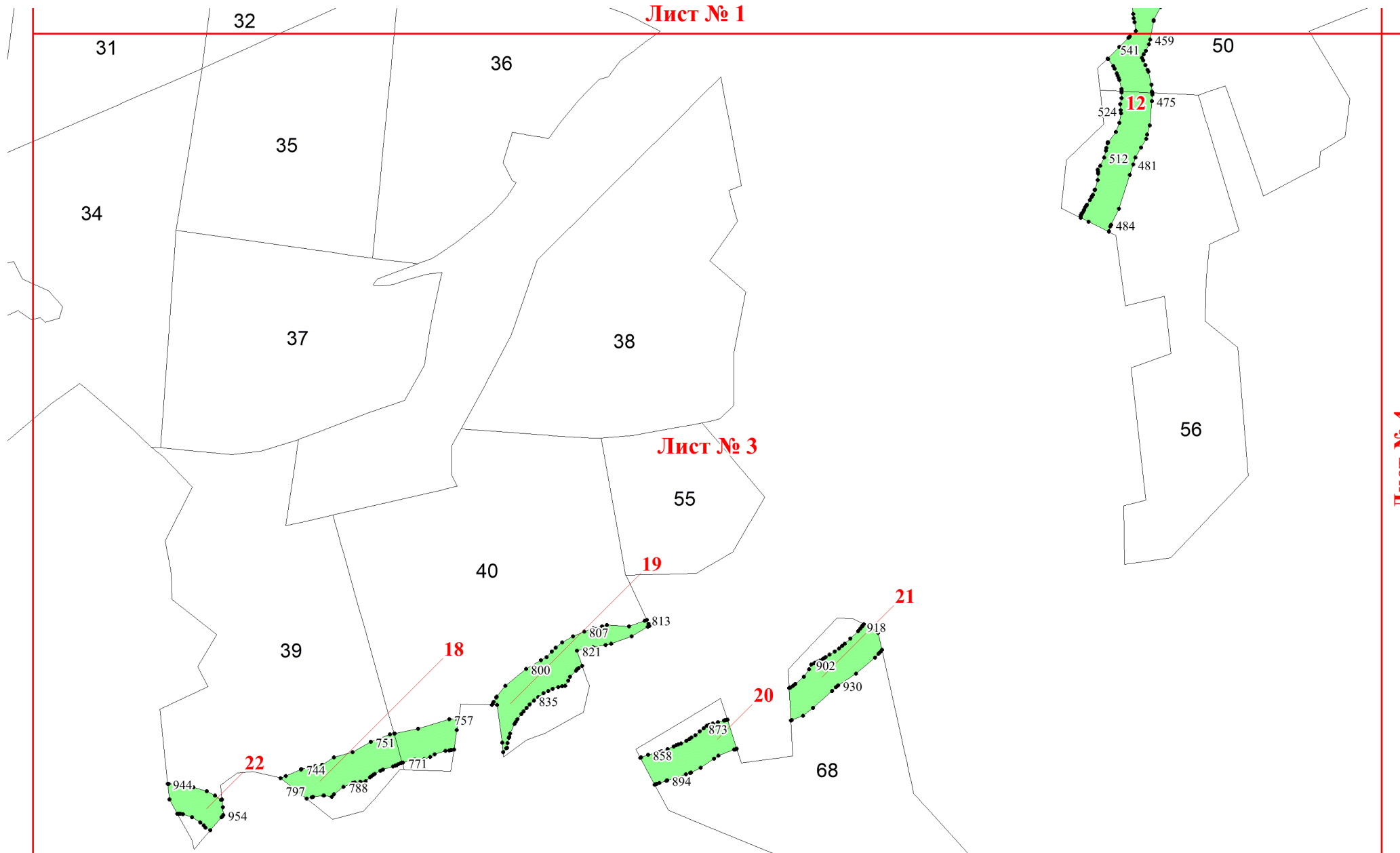




Лист № 2



**Лист № 1**



**Лист № 3**

**Лист № 4**

Лист № 3

Лист № 2

Лист № 4

