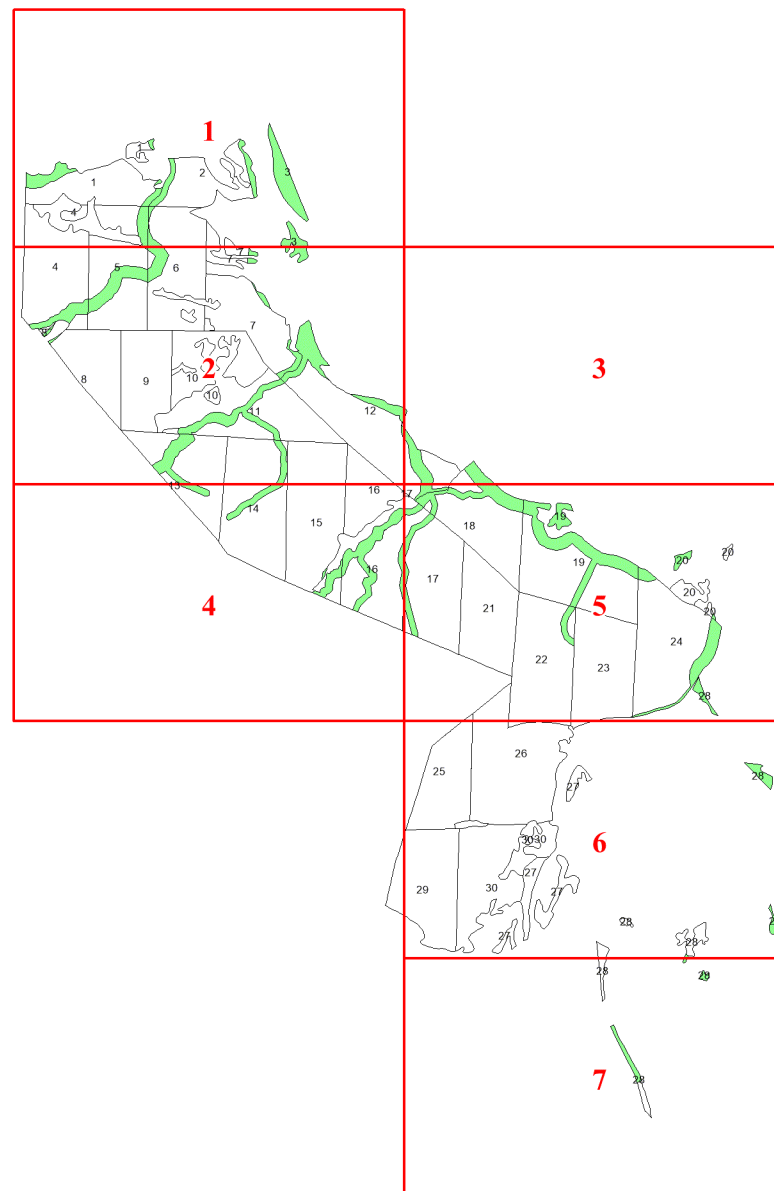


**Графическое описание местоположения
границ земель, на которых
располагаются леса, расположенные в
водоохранных зонах, на территории
Шестого участкового лесничества
Чунского лесничества Иркутской
области**

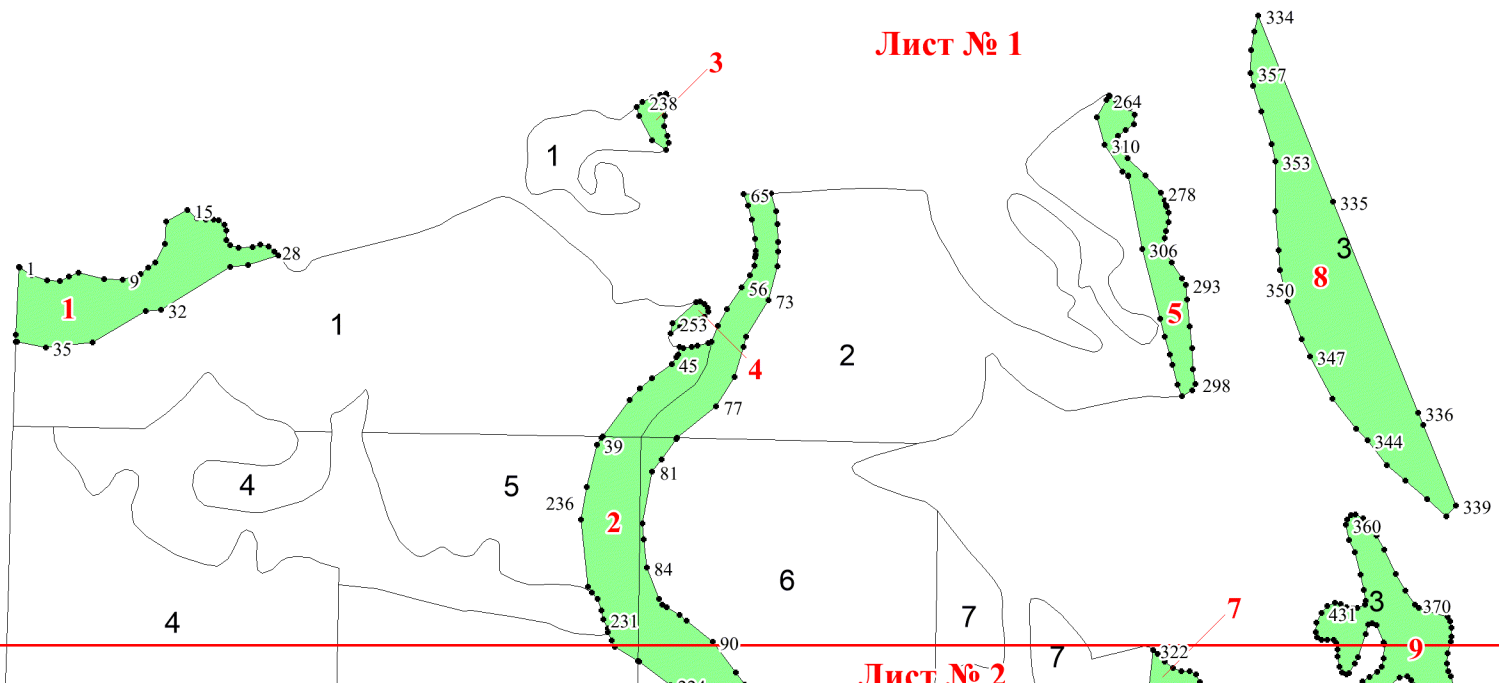
Приложение № 178 к приказу Рослесхоза
от 21.05.2024 № 341



Используемые условные знаки и обозначения:

- 25 Границы и номера лесных кварталов
- 7 Номера участков
- 10 • Номера характерных точек границ объекта
- Лист №1 Границы и номера листов
- Границы категорий защитных лесов

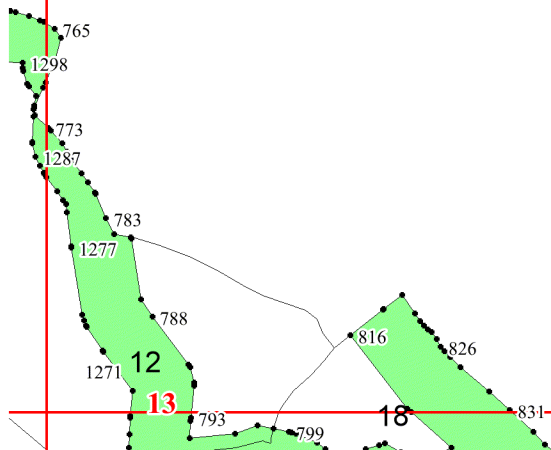
Лист № 1



Лист № 2

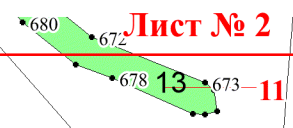
Лист № 2

Лист № 3



Лист № 5

Лист № 2



Лист № 4

15

16

12

17

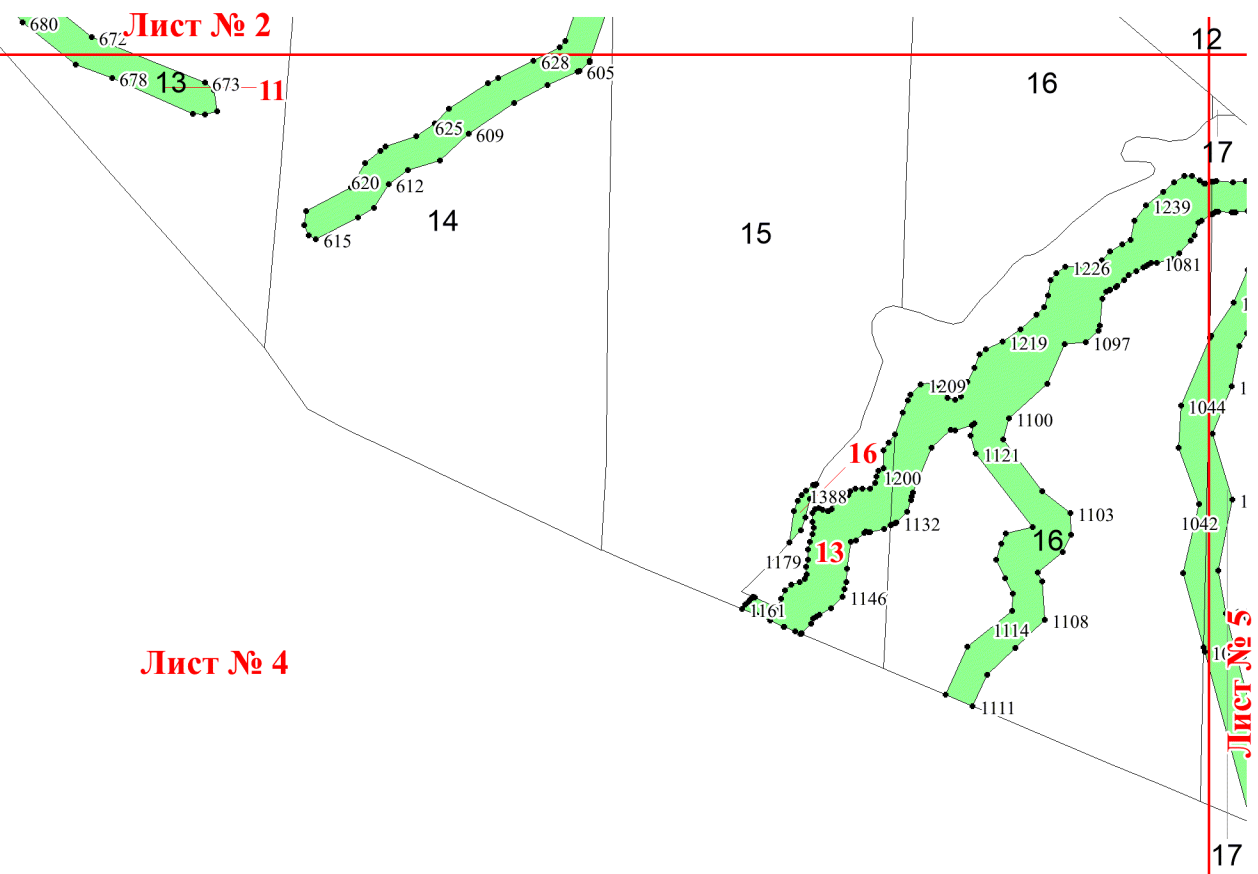
16

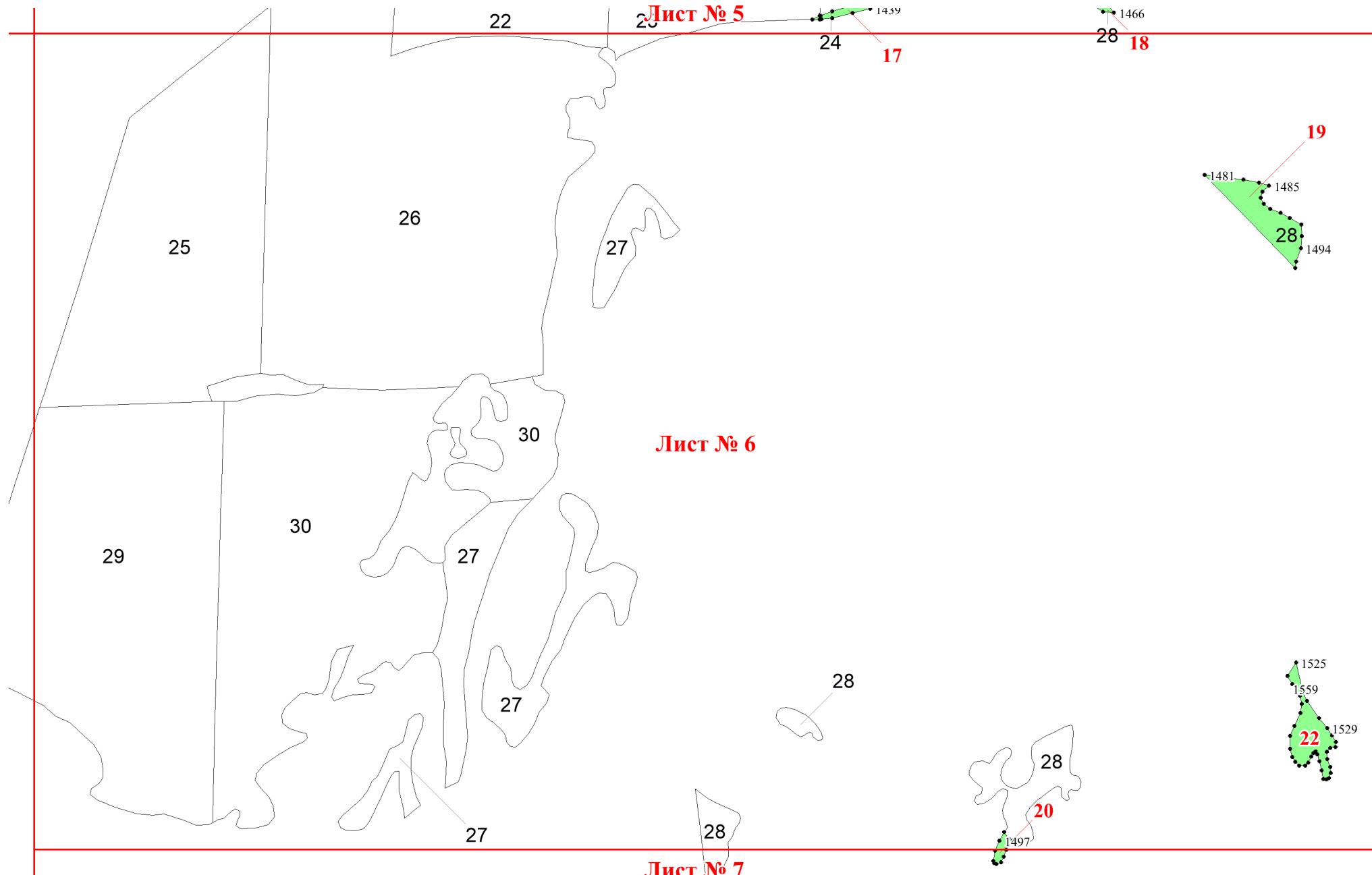
13

16

Лист № 5

17

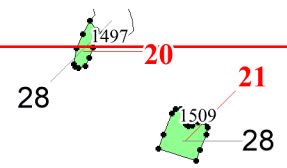




Лист № 6

29 30 27

28



Лист № 7

