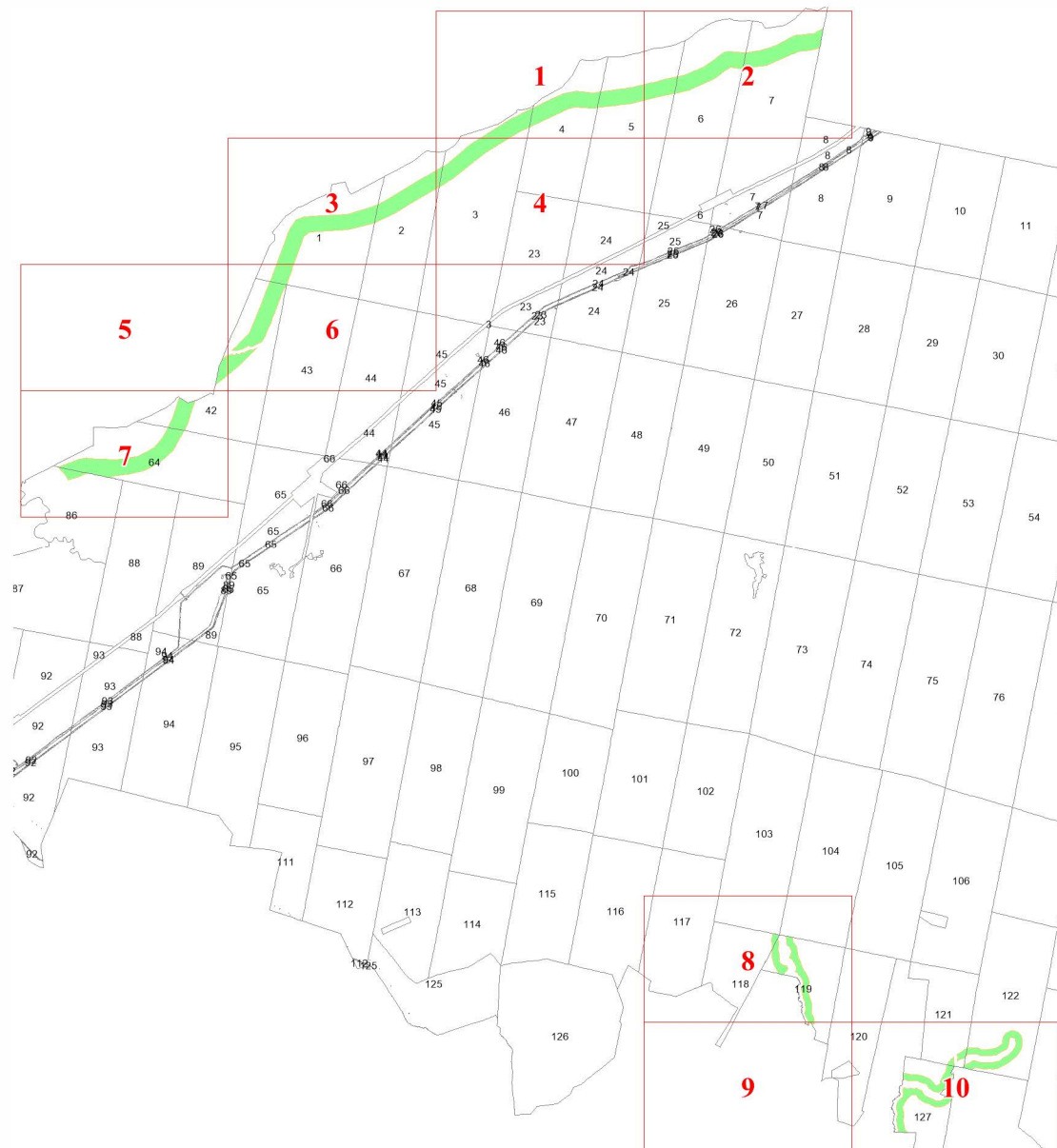


**Графическое описание местоположения
границ земель, на которых
располагаются ценные леса (запретные
полосы лесов, расположенные вдоль
водных объектов), на территории
Нижне-Лупьинского участкового
лесничества Вилегодского лесничества
Архангельской области**

Приложение № 28 к приказу Рослесхоза
от 14.05.2024 № 280

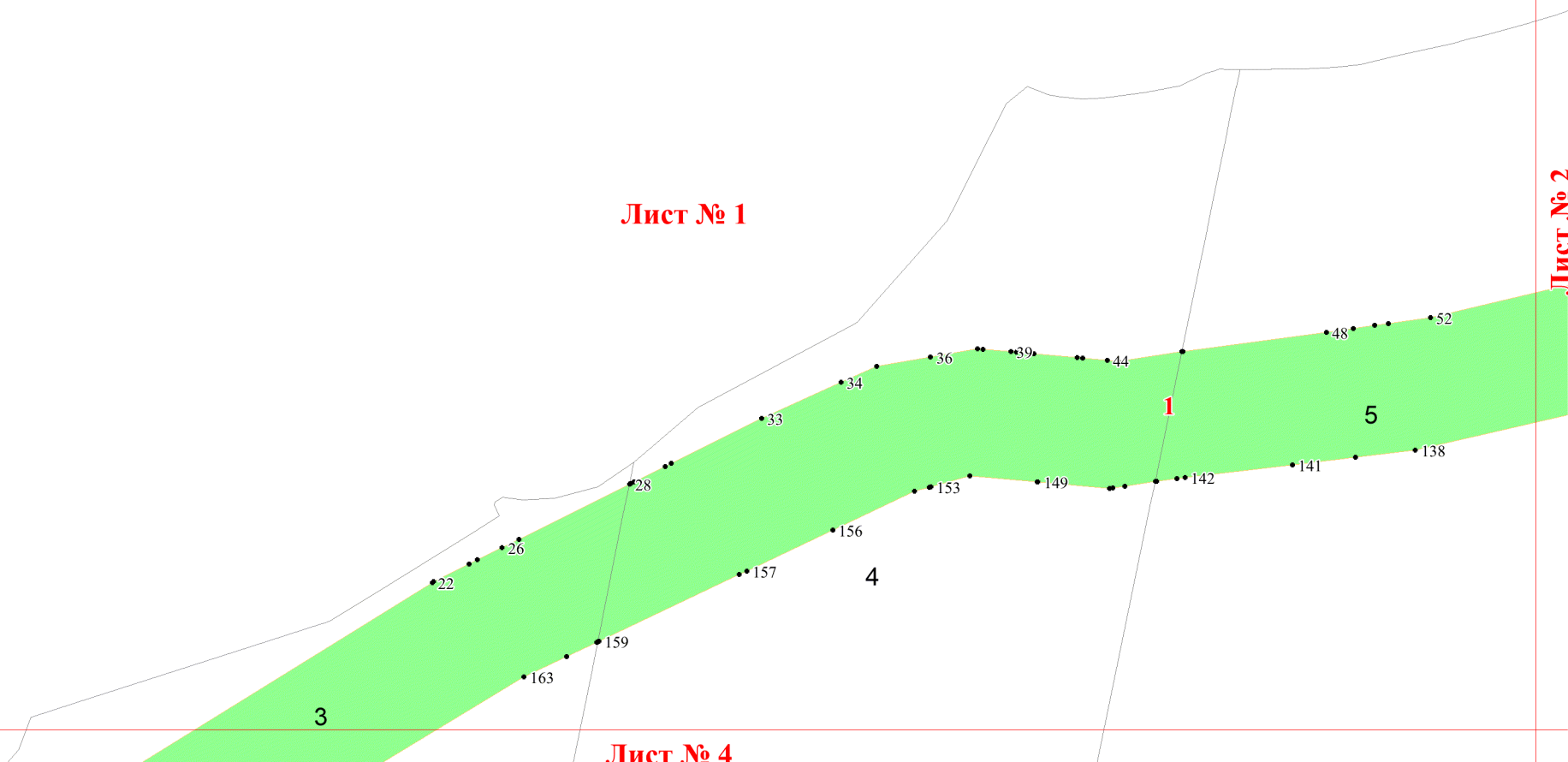


Используемые условные знаки и обозначения:

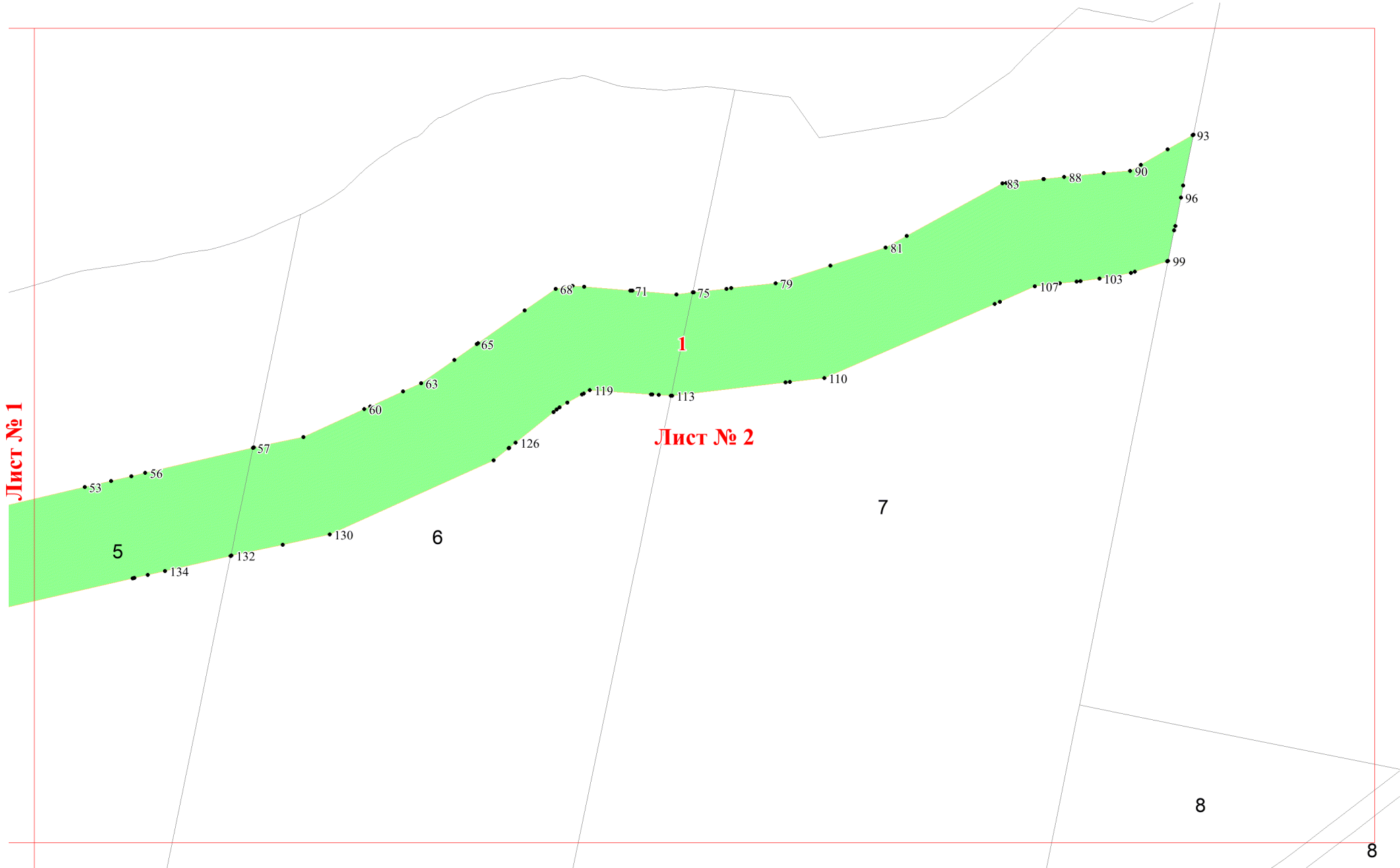
- 25 Границы и номера лесных кварталов
- 7 Номера участков
- 10 • Номера характерных точек границ объекта
- Лист №1 Границы и номера листов
- Границы категорий защитных лесов

Лист № 1

Лист № 2



Лист № 4



Лист № 1

1

Лист № 2

5

6

7

8

8

53

56

57

60

63

65

68

71

75

79

81

83

88

90

93

96

99

119

113

110

126

134

132

130

Лист № 3

Лист № 4

Лист № 6

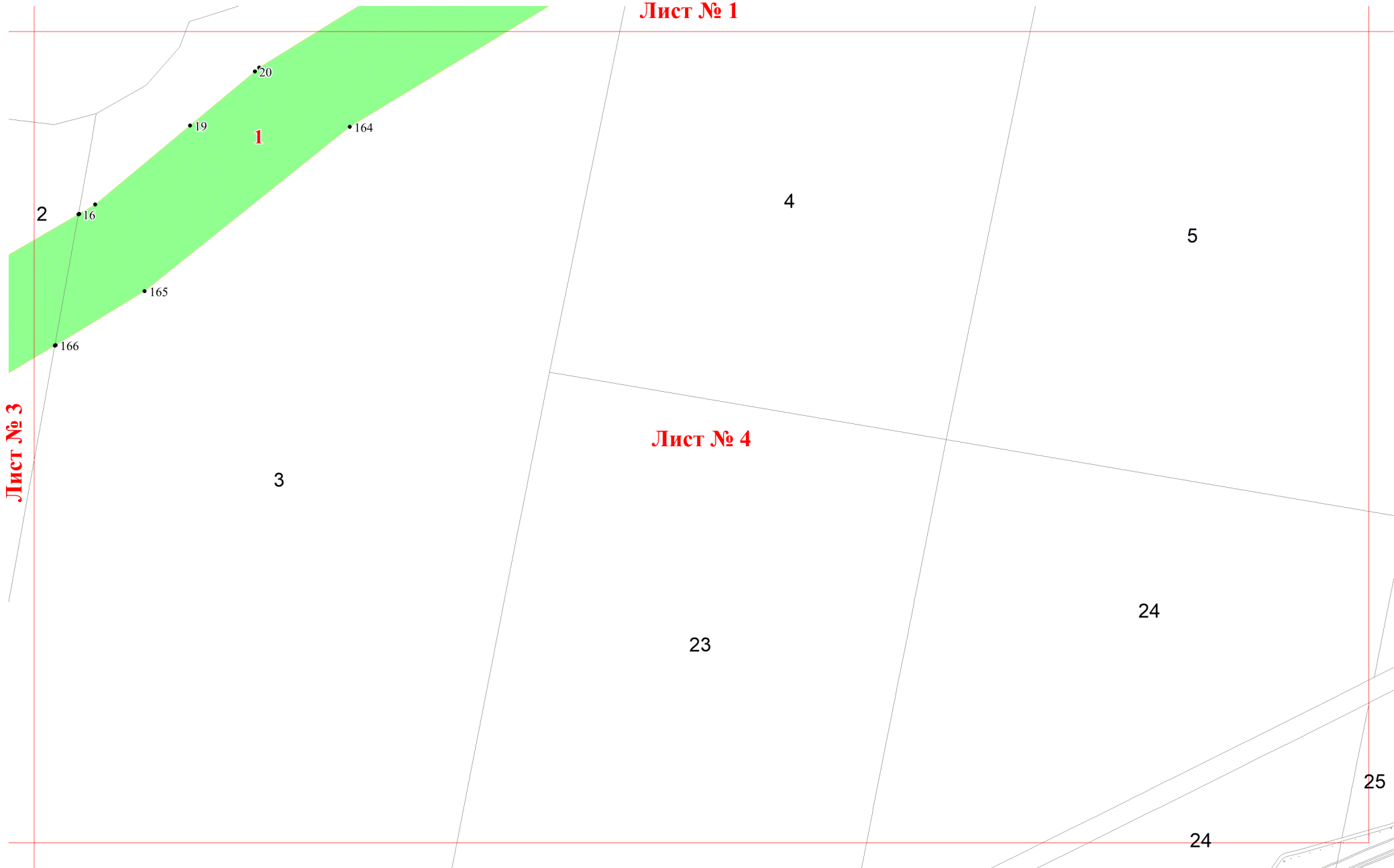
1

1

2

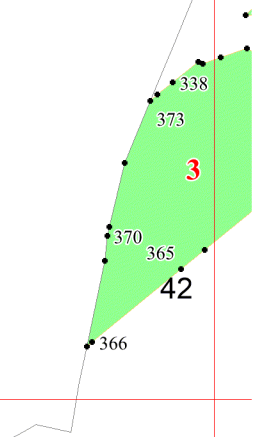
3





Лист № 5

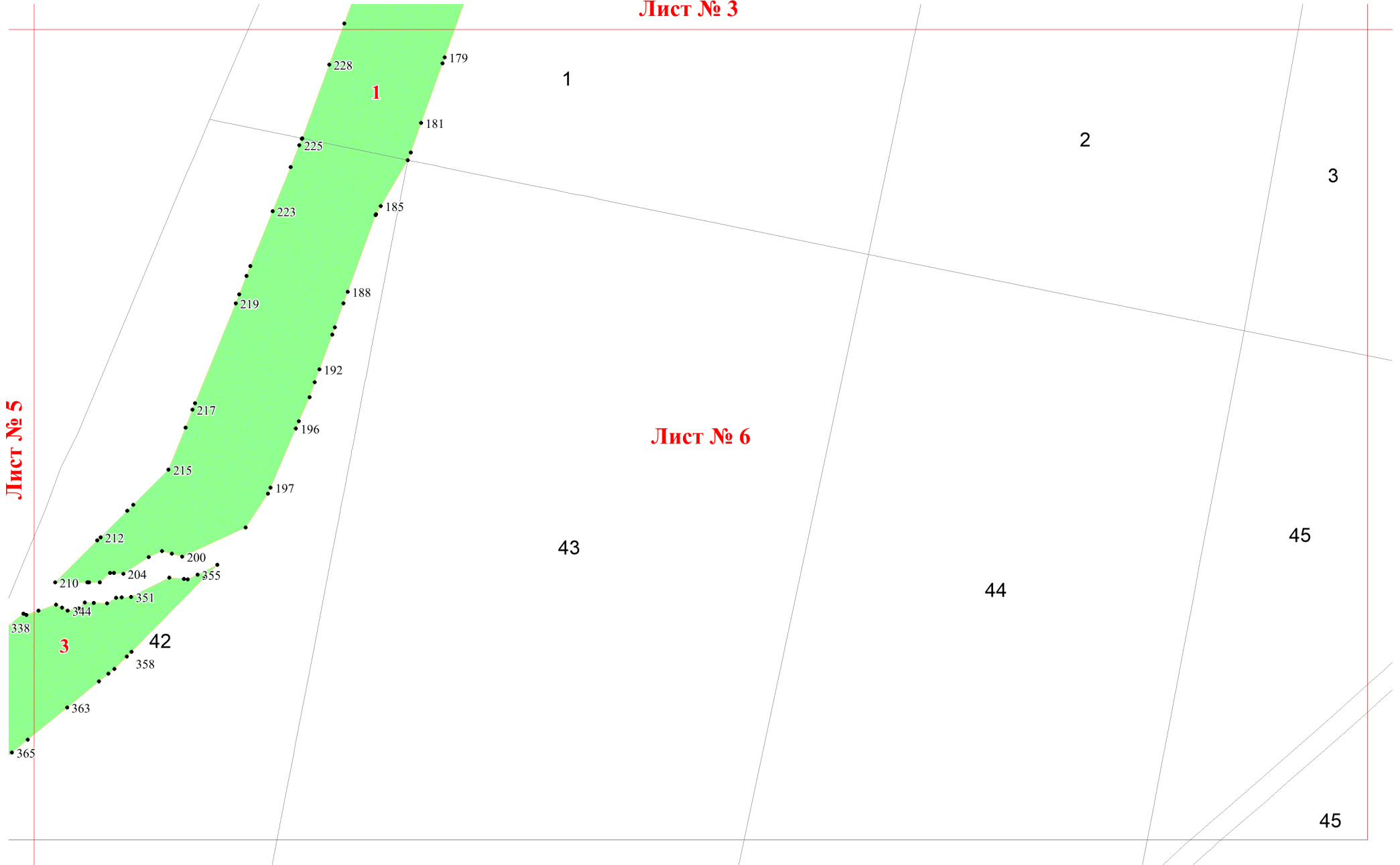
Лист № 6



Лист № 7

Лист № 3

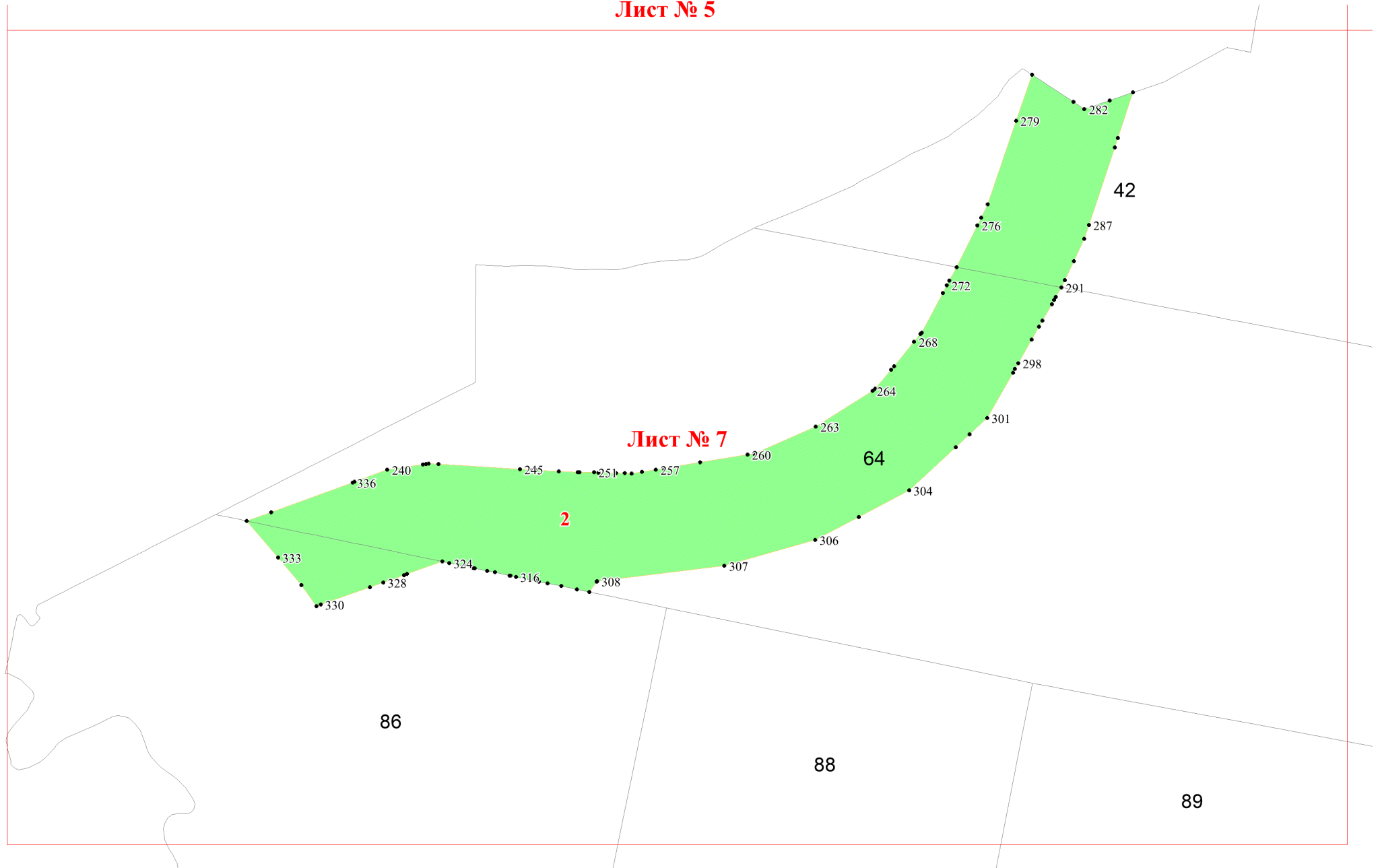
Лист № 5



Лист № 6

45

Лист № 5



Лист № 7

2

42

64

86

88

89

116

103

104

117

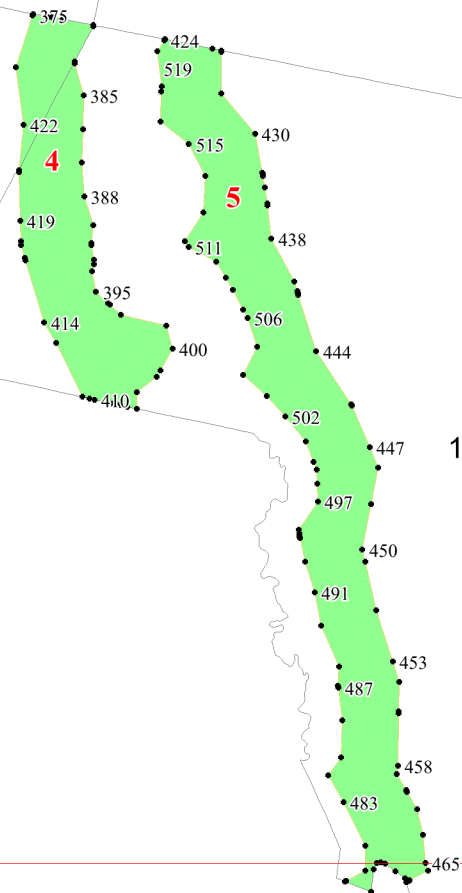
105

118
Лист № 8

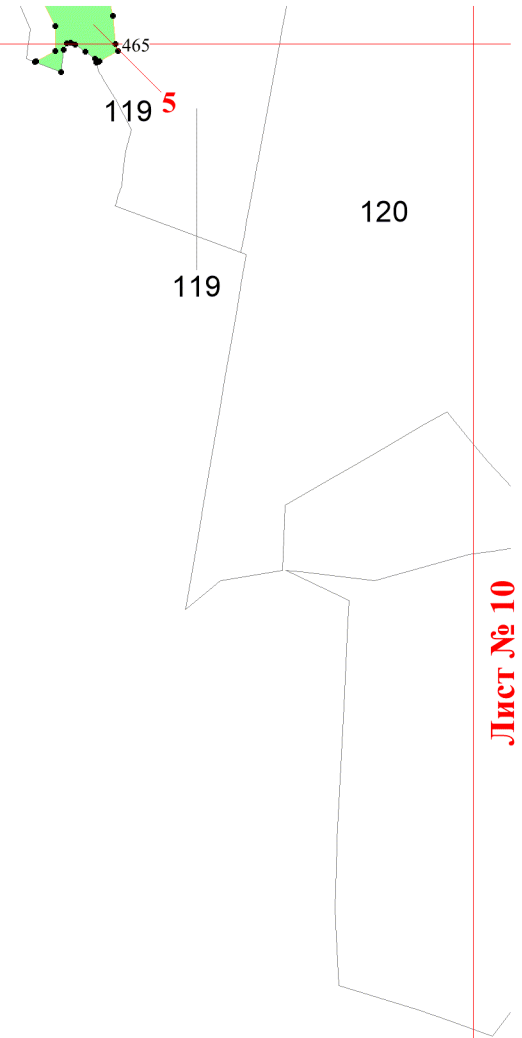
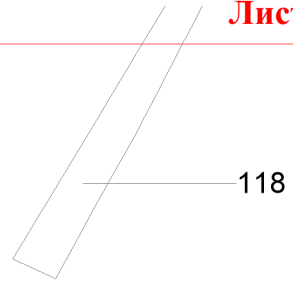
119

120

Лист № 9



Лист № 8



Лист № 9

Лист № 9

120

121

122

123

127

