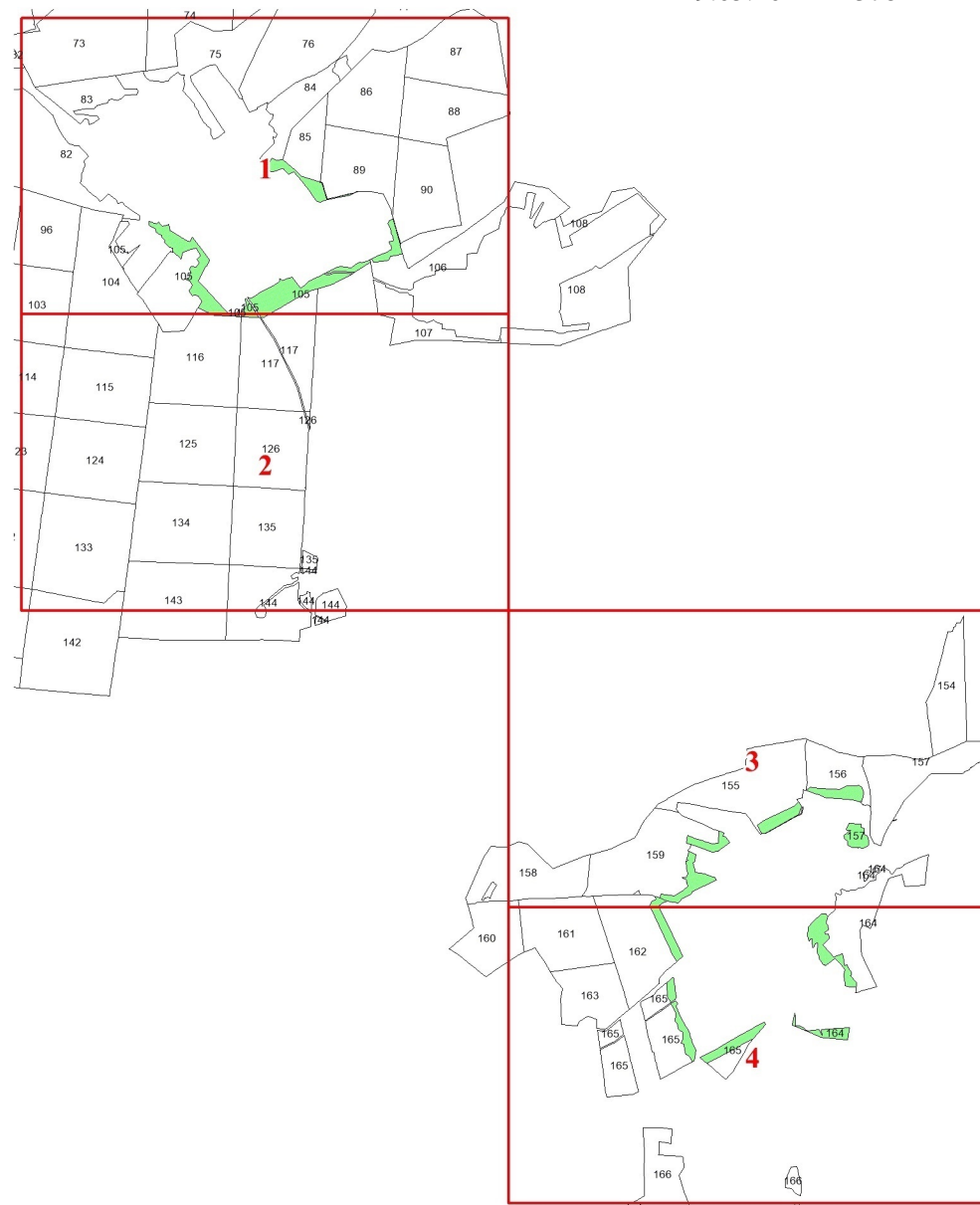


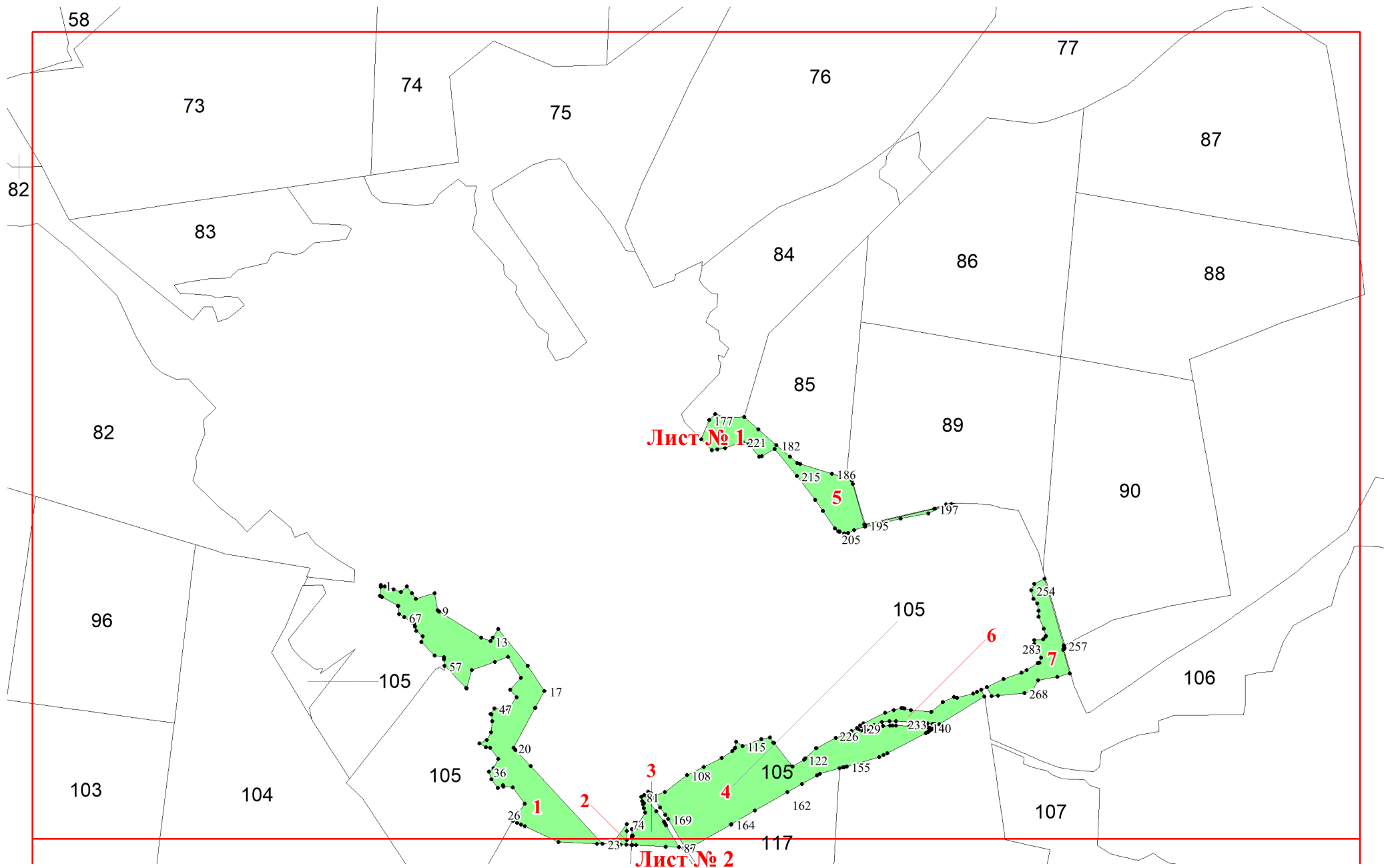
**Графическое описание местоположения
границ земель, на которых
располагаются особо защитные участки
лесов «опушки лесов, граничащие с
безлесными пространствами», на
территории Краснобогатырского
участкового лесничества Андреевского
лесничества Владимирской области**

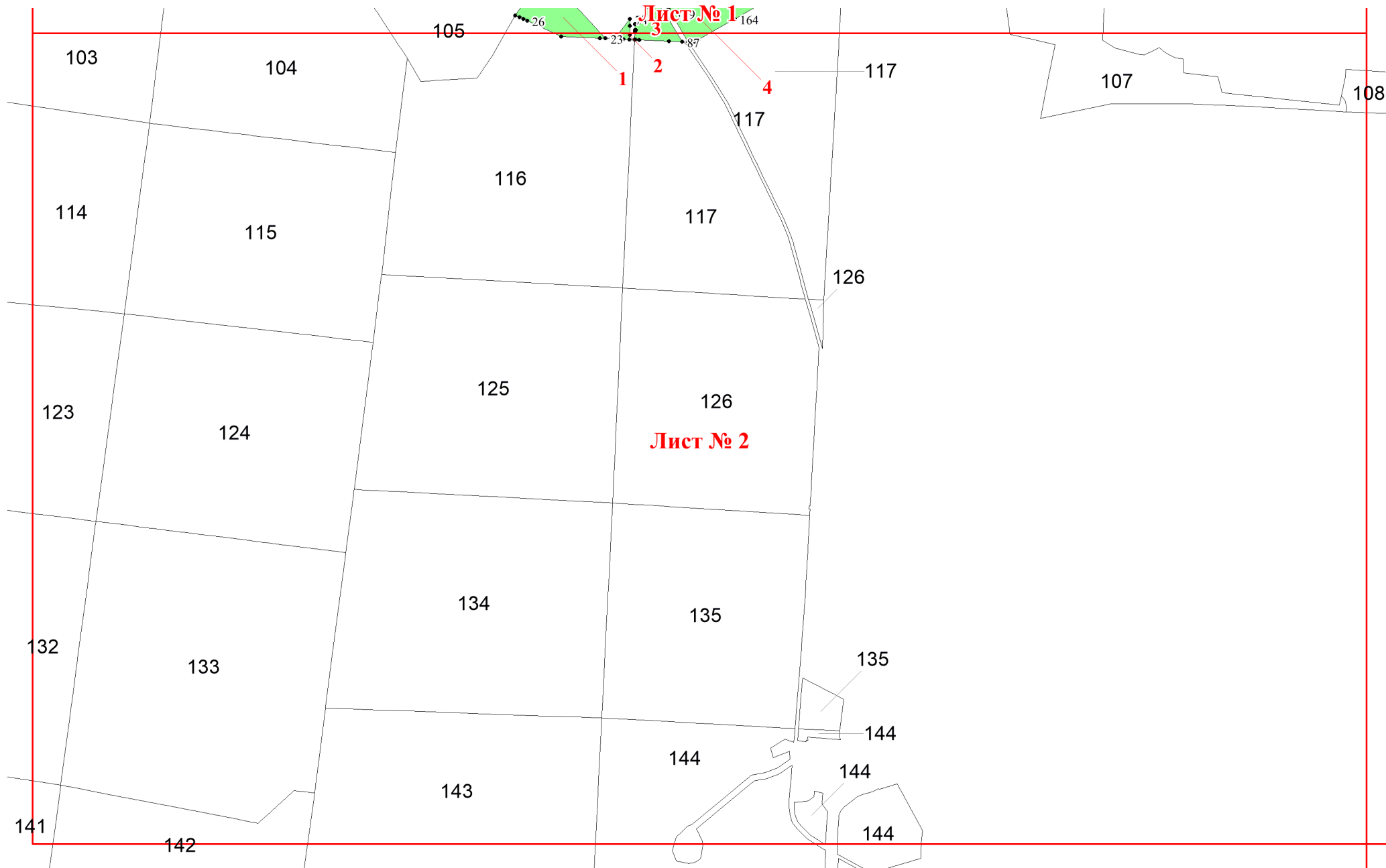
Приложение №123
29.05.2024 378

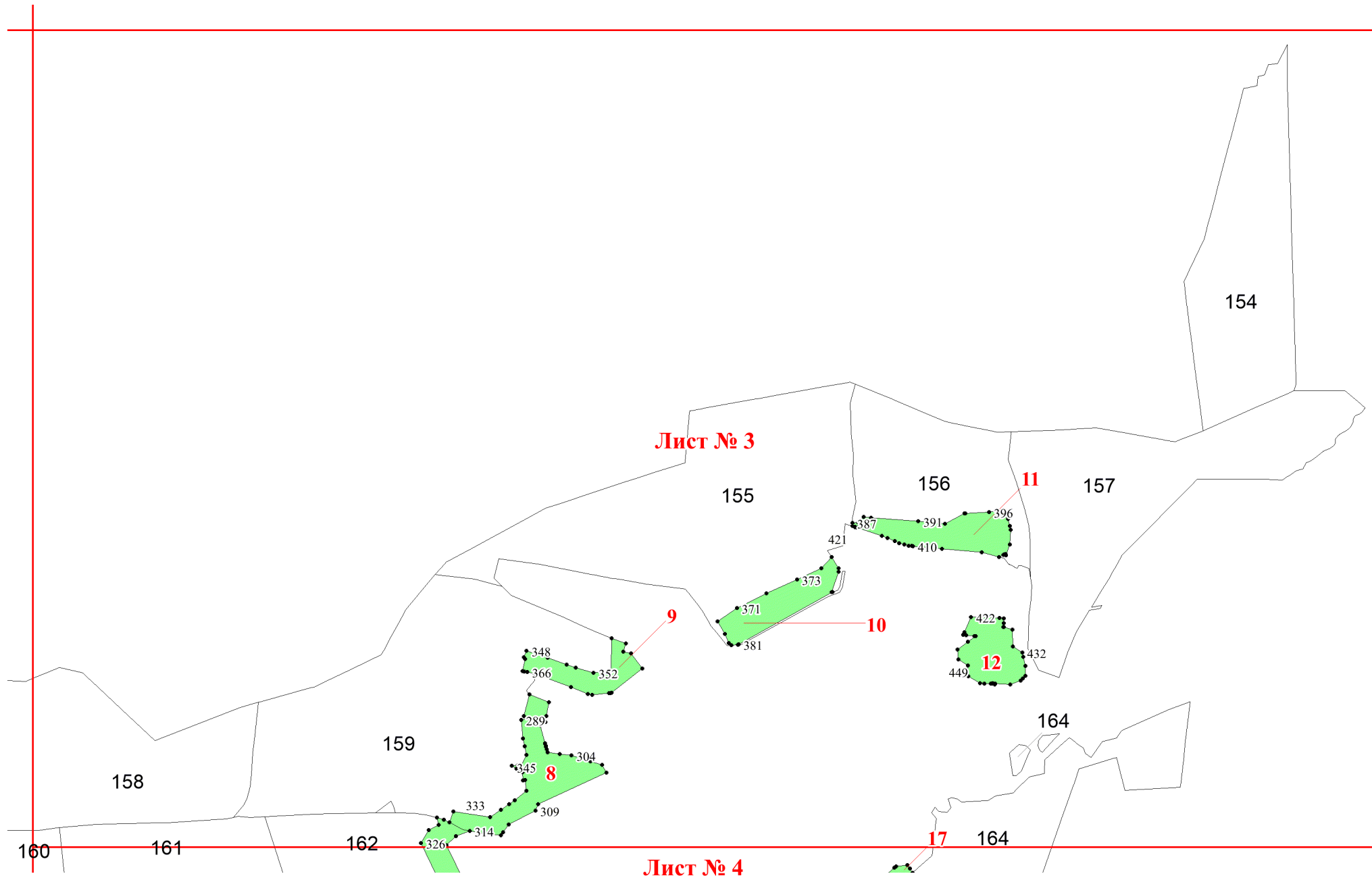


Используемые условные знаки и обозначения:

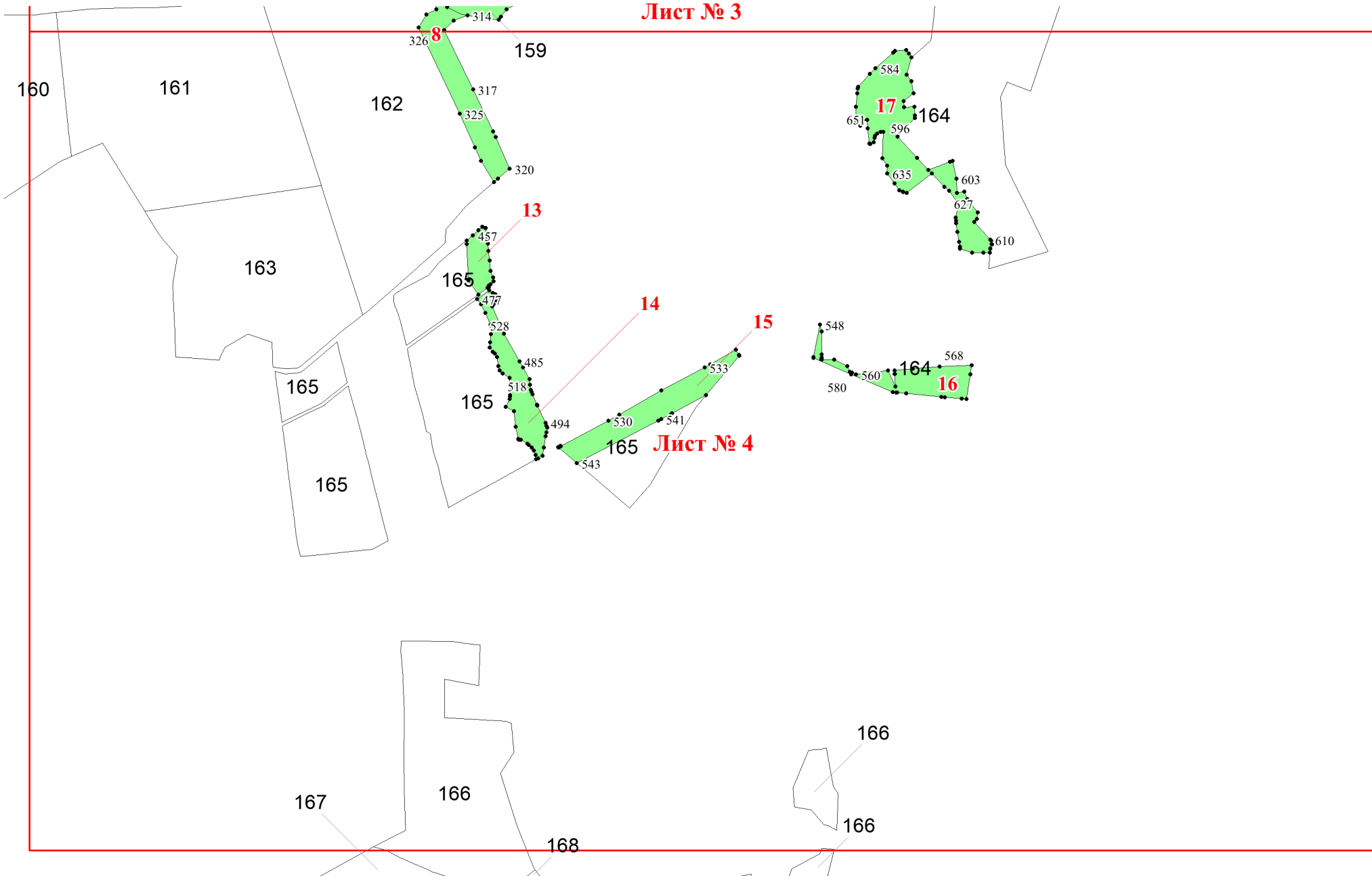
- | | |
|---|---|
| 25 | Границы и номера лесных кварталов |
| 7 | Номера участков |
| 10 ● | Номера характерных точек границ объекта |
| Лист №1 | Границы и номера листов |
| | Границы особо защитных участков лесов |







Лист № 3



Лист № 4