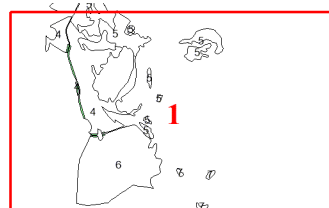
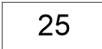






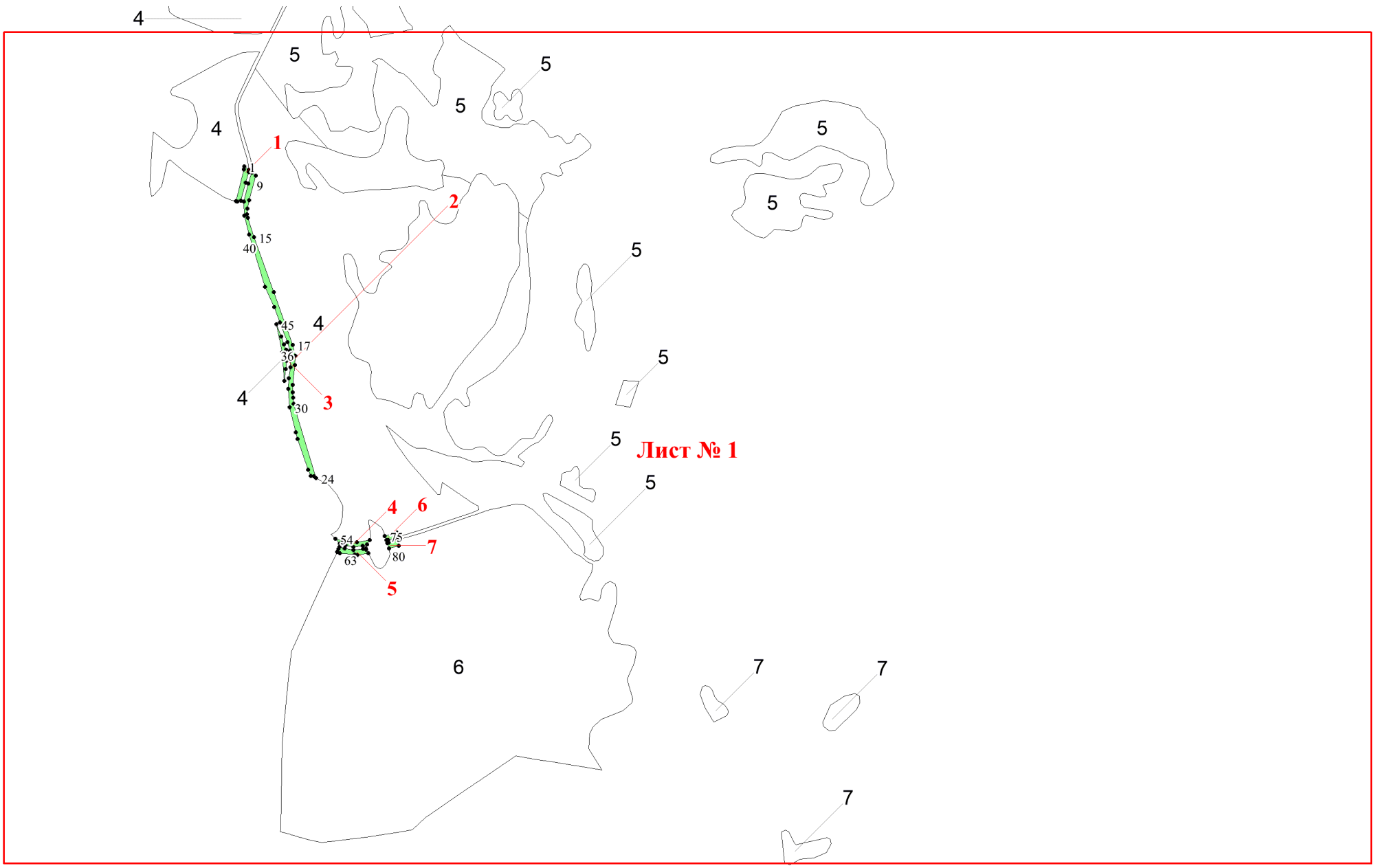
**Графическое описание местоположения
границ земель, на которых
располагаются леса, выполняющие
функции защиты природных и иных
объектов (леса, расположенные в
защитных полосах лесов), на
территории Октябрьского участкового
лесничества Чунского лесничества
Иркутской области**

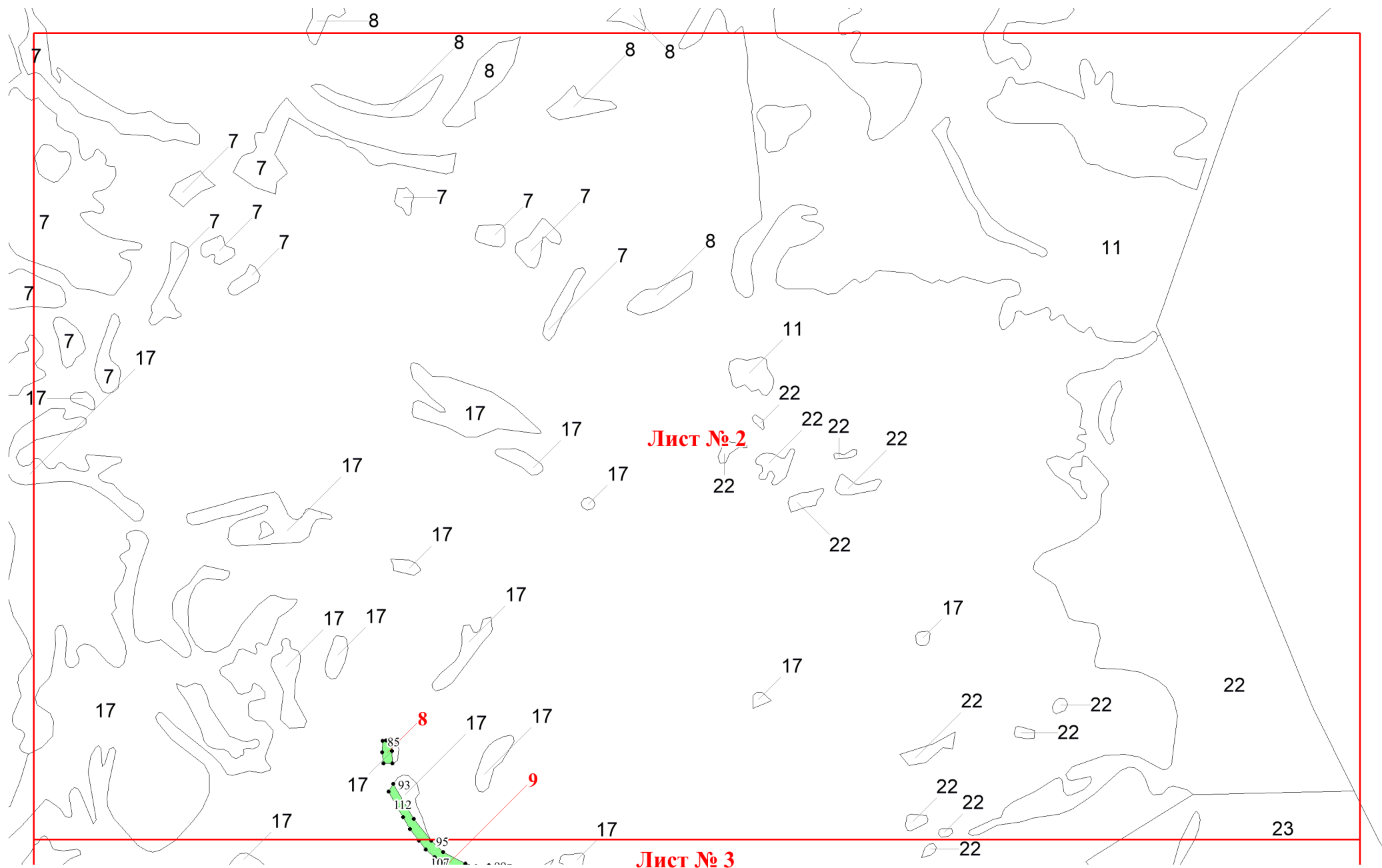
Приложение № 110 к приказу Рослесхоза
от 21.05.2024 № 341



Используемые условные знаки и обозначения:

- | | |
|---|---|
|  | Границы и номера лесных кварталов |
|  | Номера участков |
|  | Номера характерных точек границ объекта |
|  | Границы и номера листов |
|  | Границы категорий защитных лесов |





Лист № 2

Лист № 3

85
93
112
95
107

9

23

