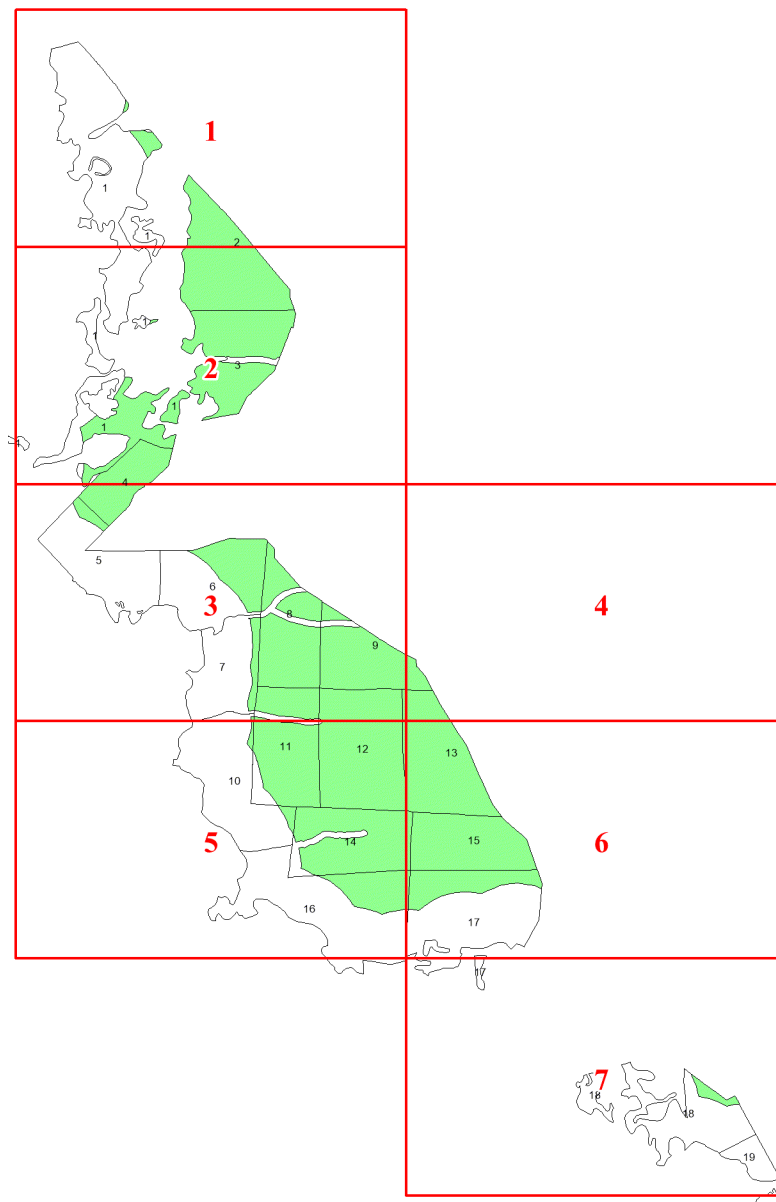


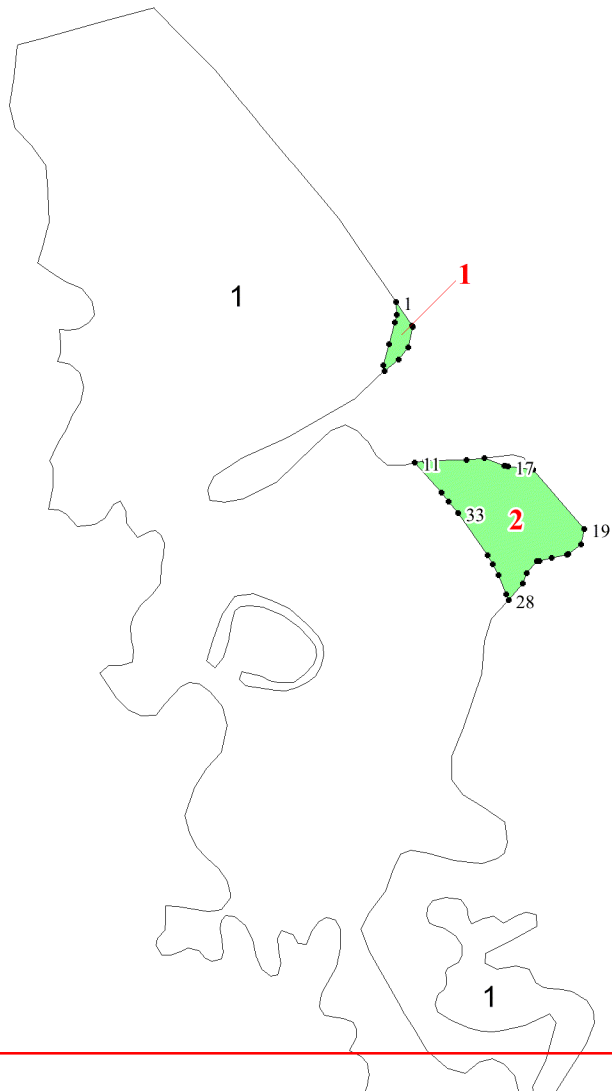
**Графическое описание местоположения  
границ земель, на которых  
располагаются эксплуатационные леса,  
на территории Четвертого участкового  
лесничества Чунского лесничества  
Иркутской области**

Приложение № 154 к приказу Рослесхоза  
от 21.05.2024 № 341

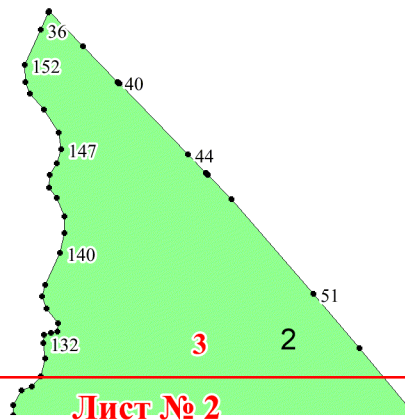


Используемые условные знаки и обозначения:

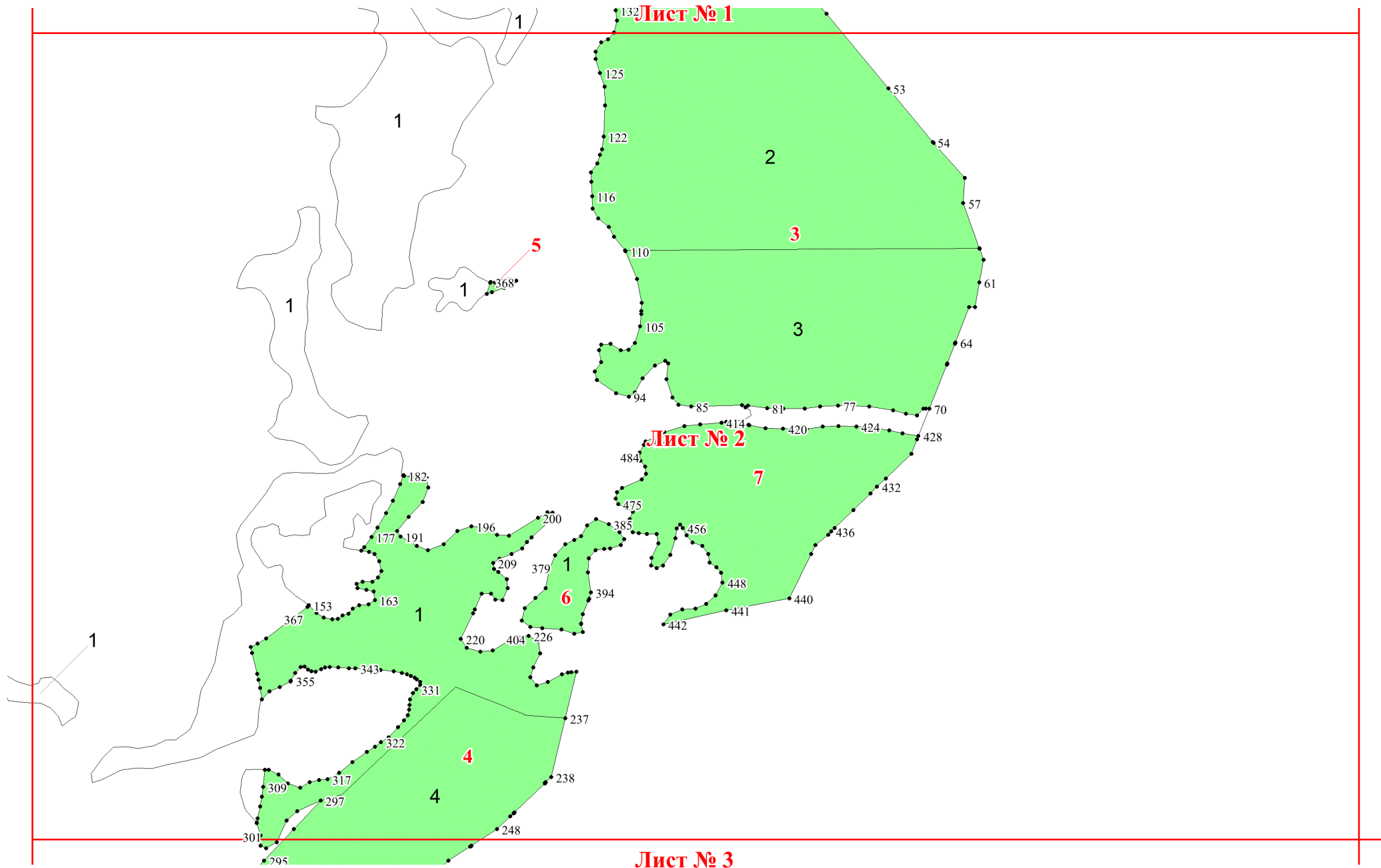
- 25 Границы и номера лесных кварталов
- 7 Номера участков
- 10 • Номера характерных точек границ объекта
- Лист №1** Границы и номера листов
- Границы эксплуатационных лесов



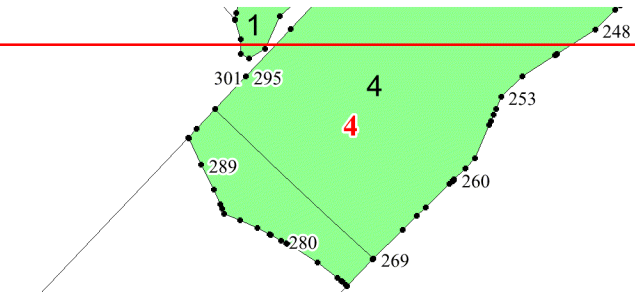
**Лист № 1**



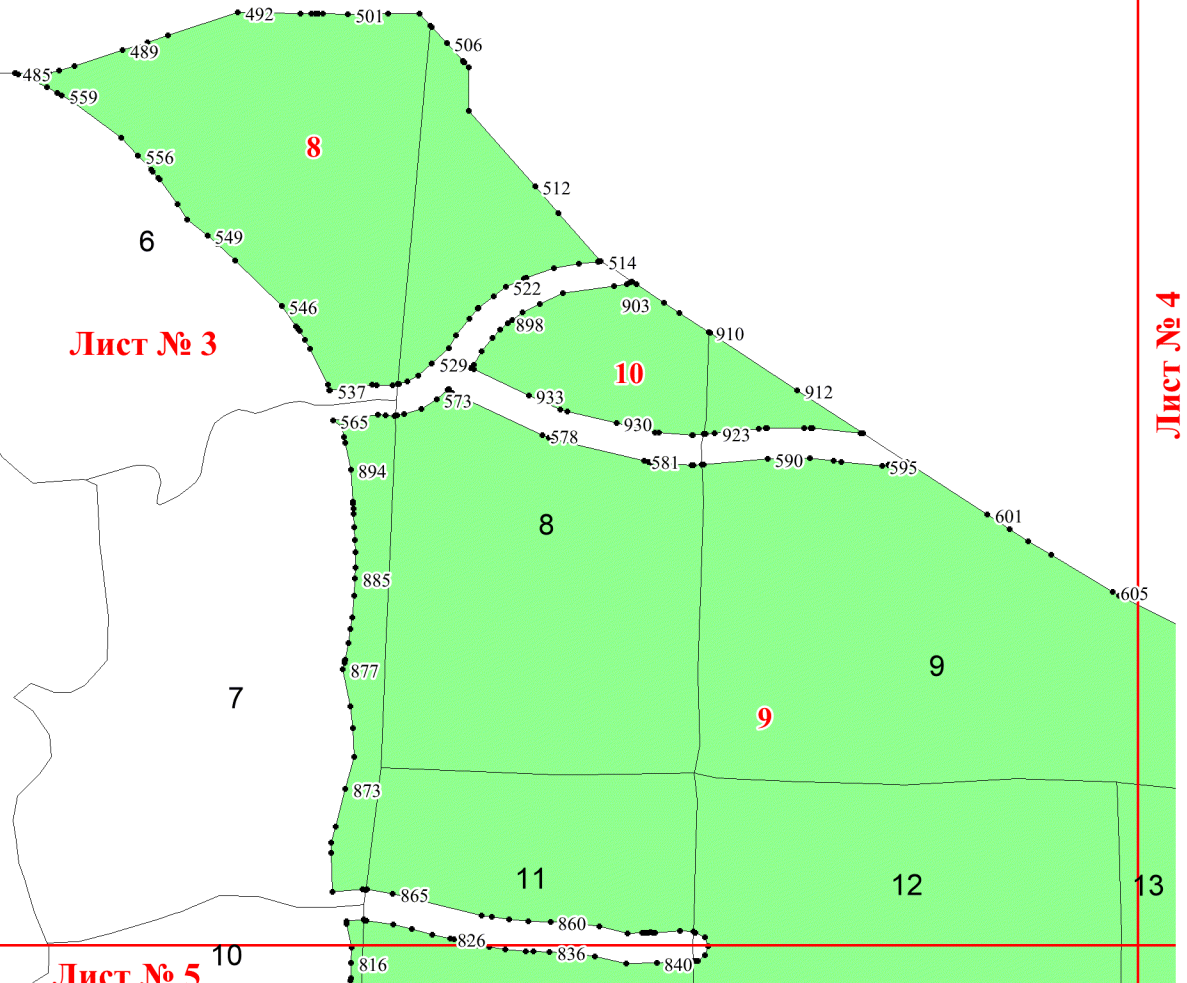
**Лист № 2**



Лист № 2



Лист № 3

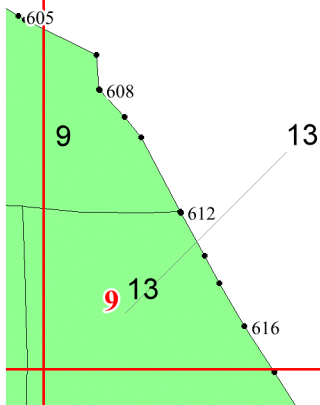


Лист № 5

Лист № 4

Лист № 3

Лист № 4



Лист № 6

Лист № 3

Лист № 5

13

Лист № 6

10

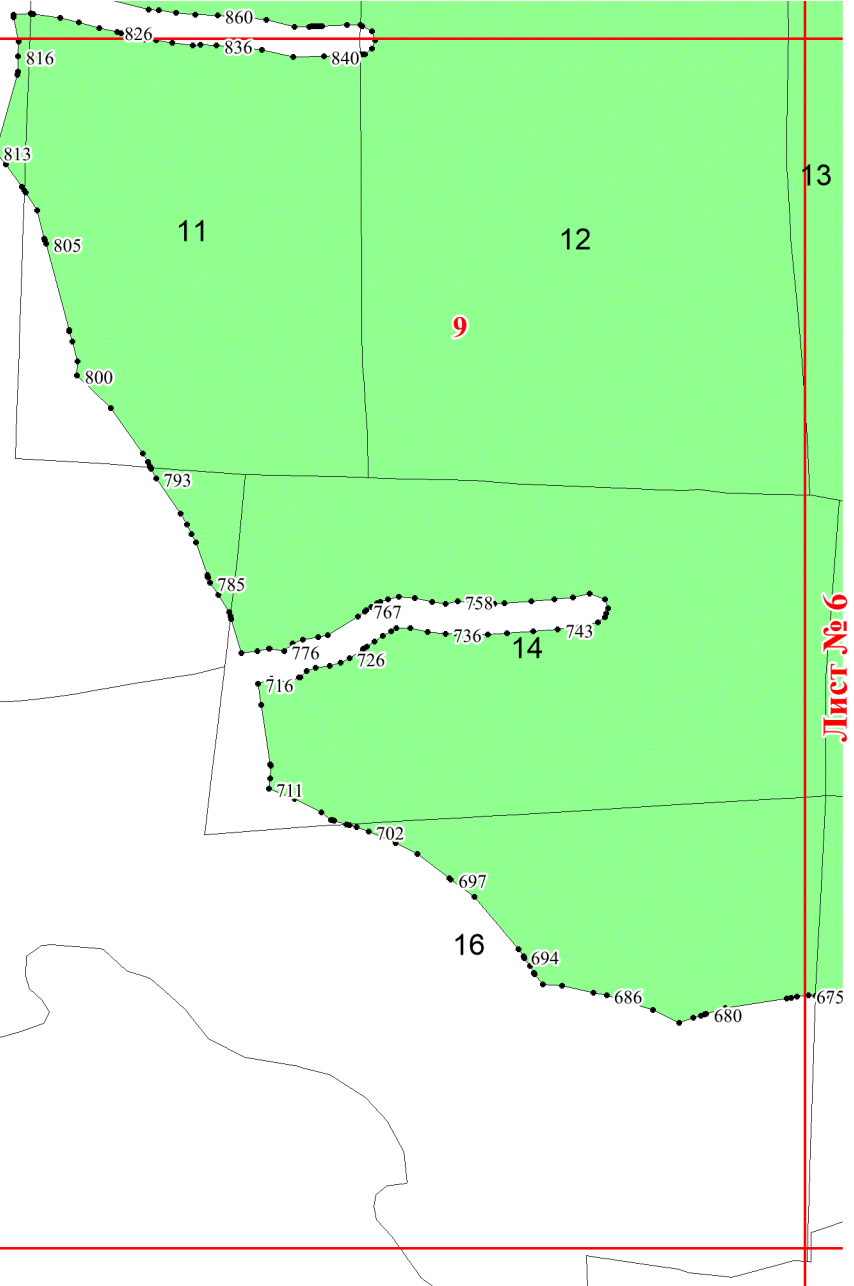
11

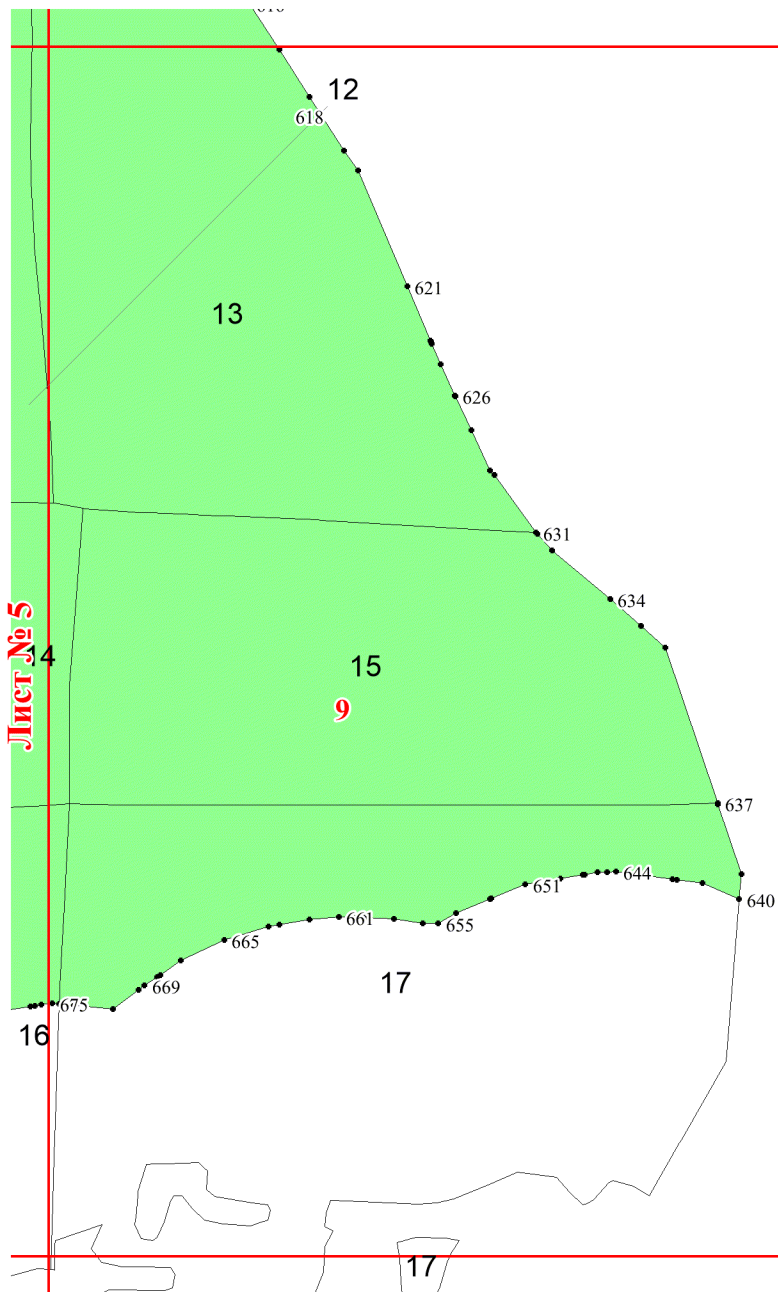
12

9

14

16





16

17

17

Лист № 7

18

18

19

19

