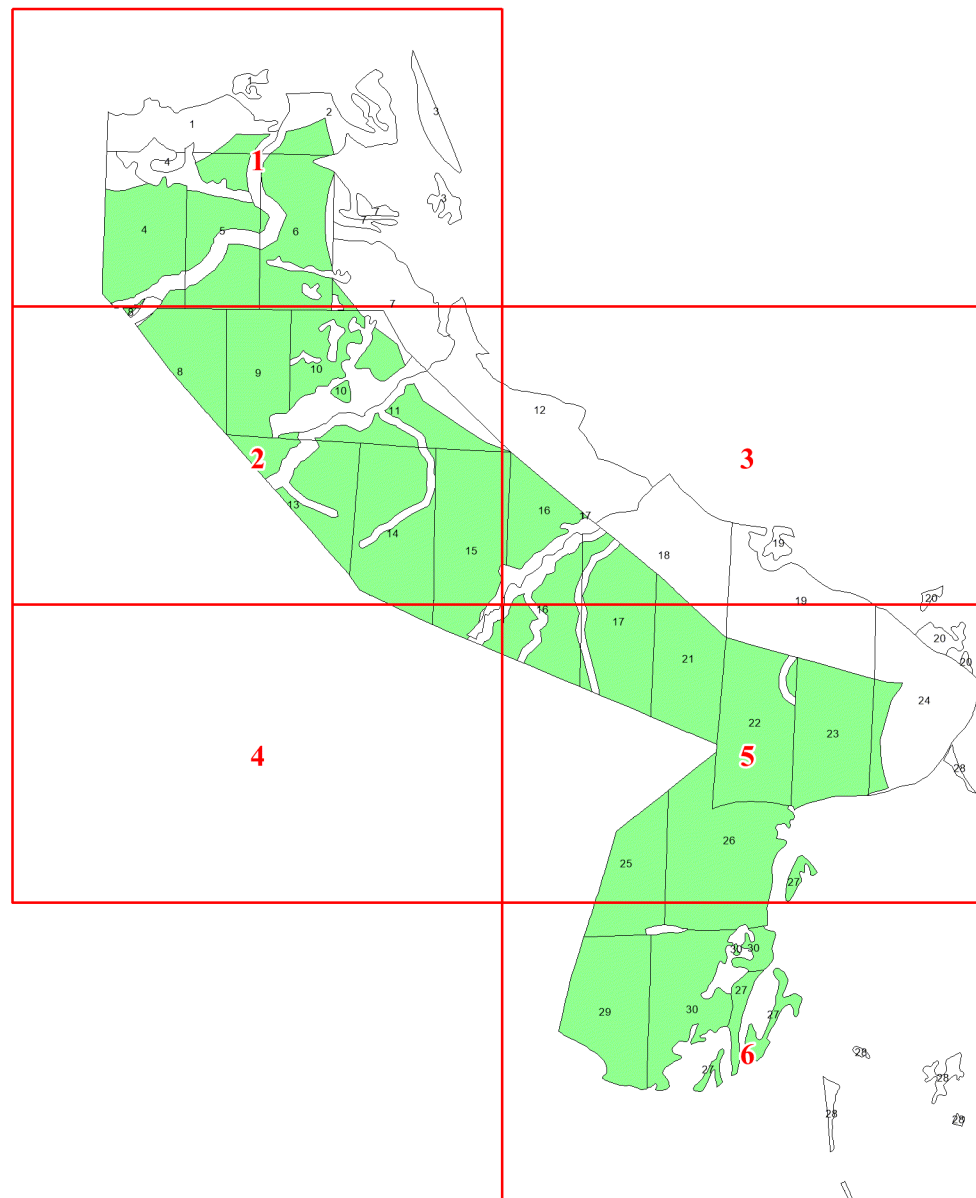


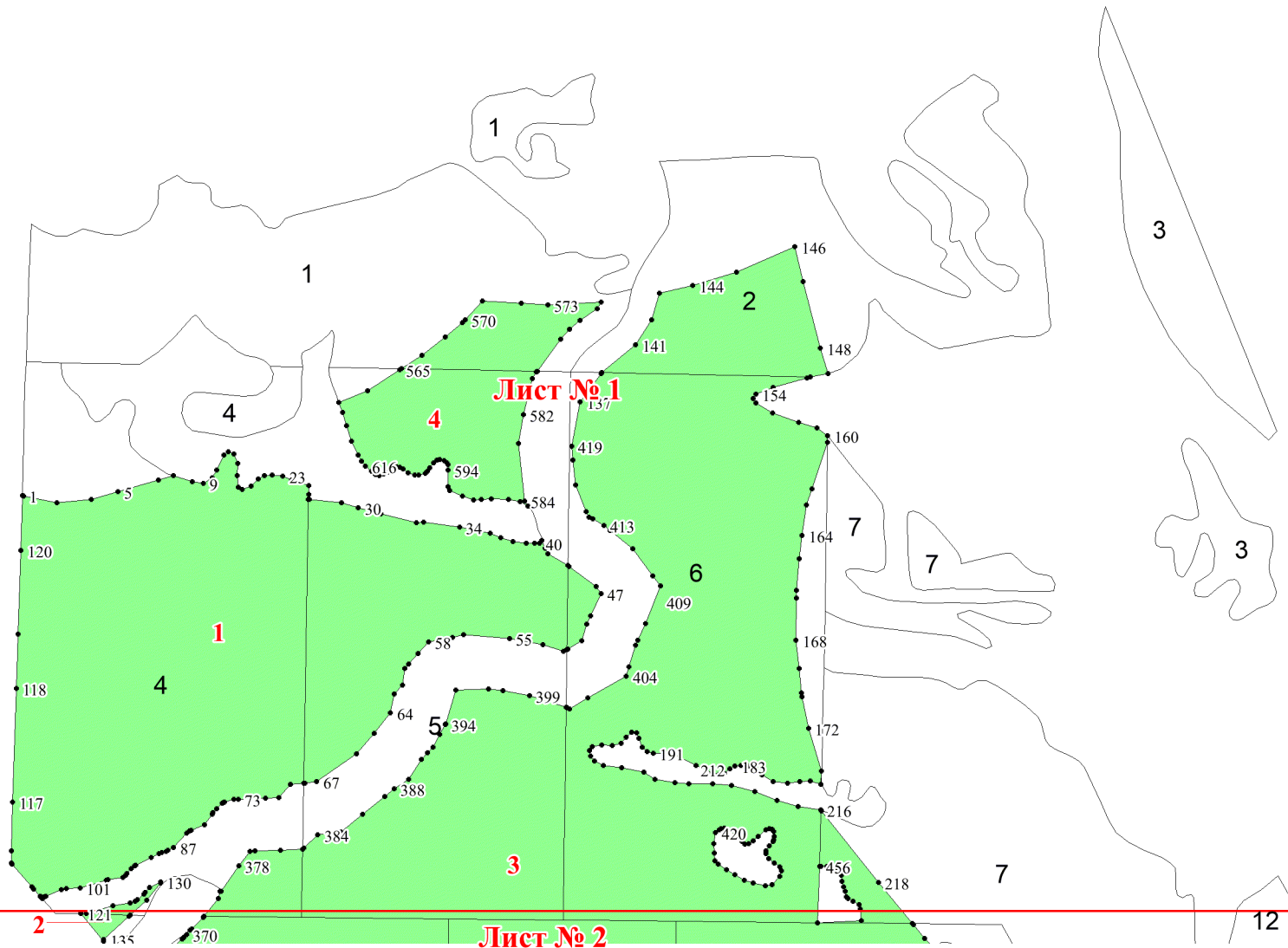
**Графическое описание местоположения
границ земель, на которых
располагаются эксплуатационные леса,
на территории Шестого участкового
лесничества Чунского лесничества
Иркутской области**

Приложение № 182 к приказу Рослесхоза
от 21.05.2024 № 341



Используемые условные знаки и обозначения:

- 25 Границы и номера лесных кварталов
- 7 Номера участков
- 10 • Номера характерных точек границ объекта
- Лист №1** Границы и номера листов
- Границы эксплуатационных лесов

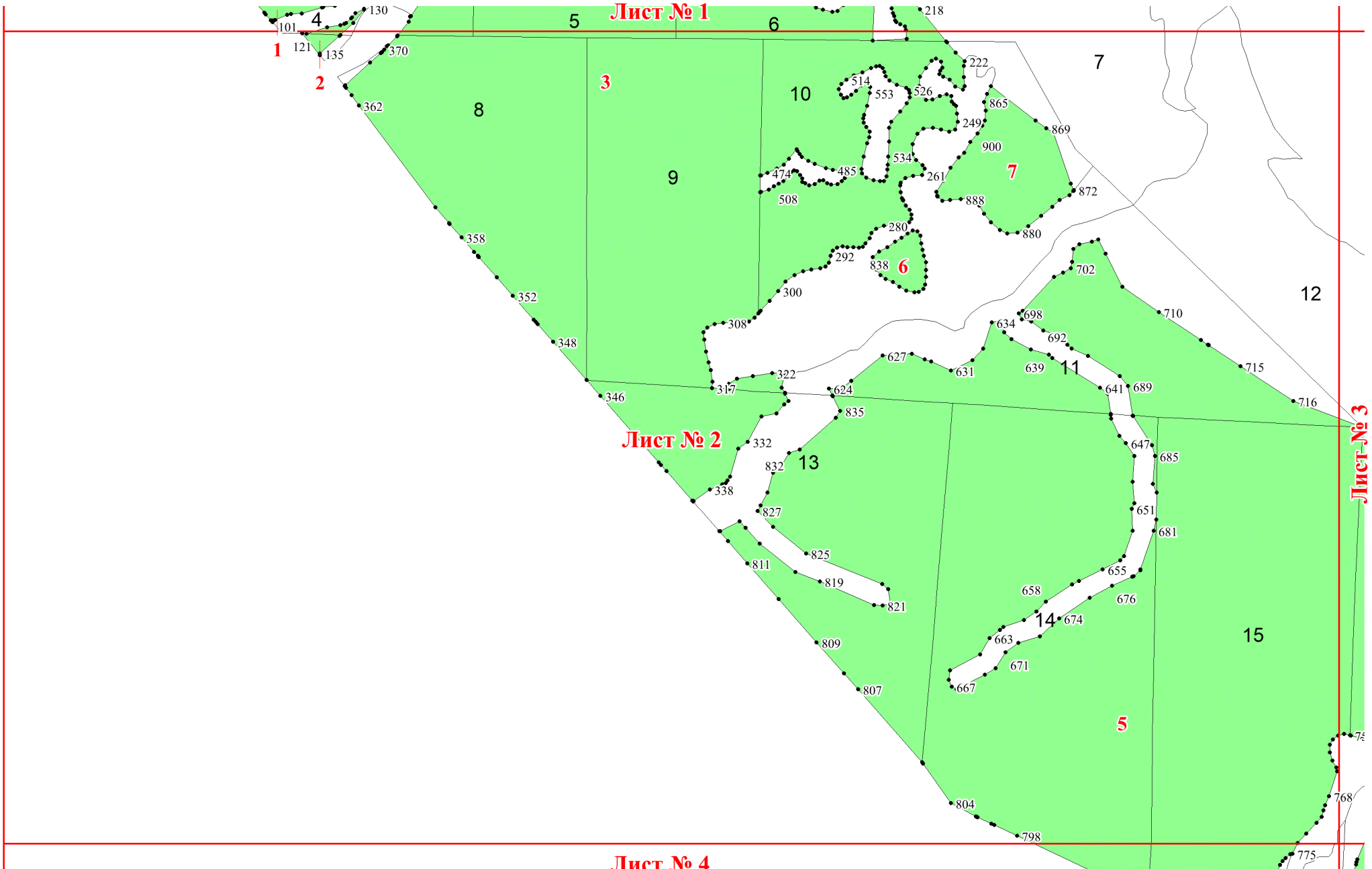


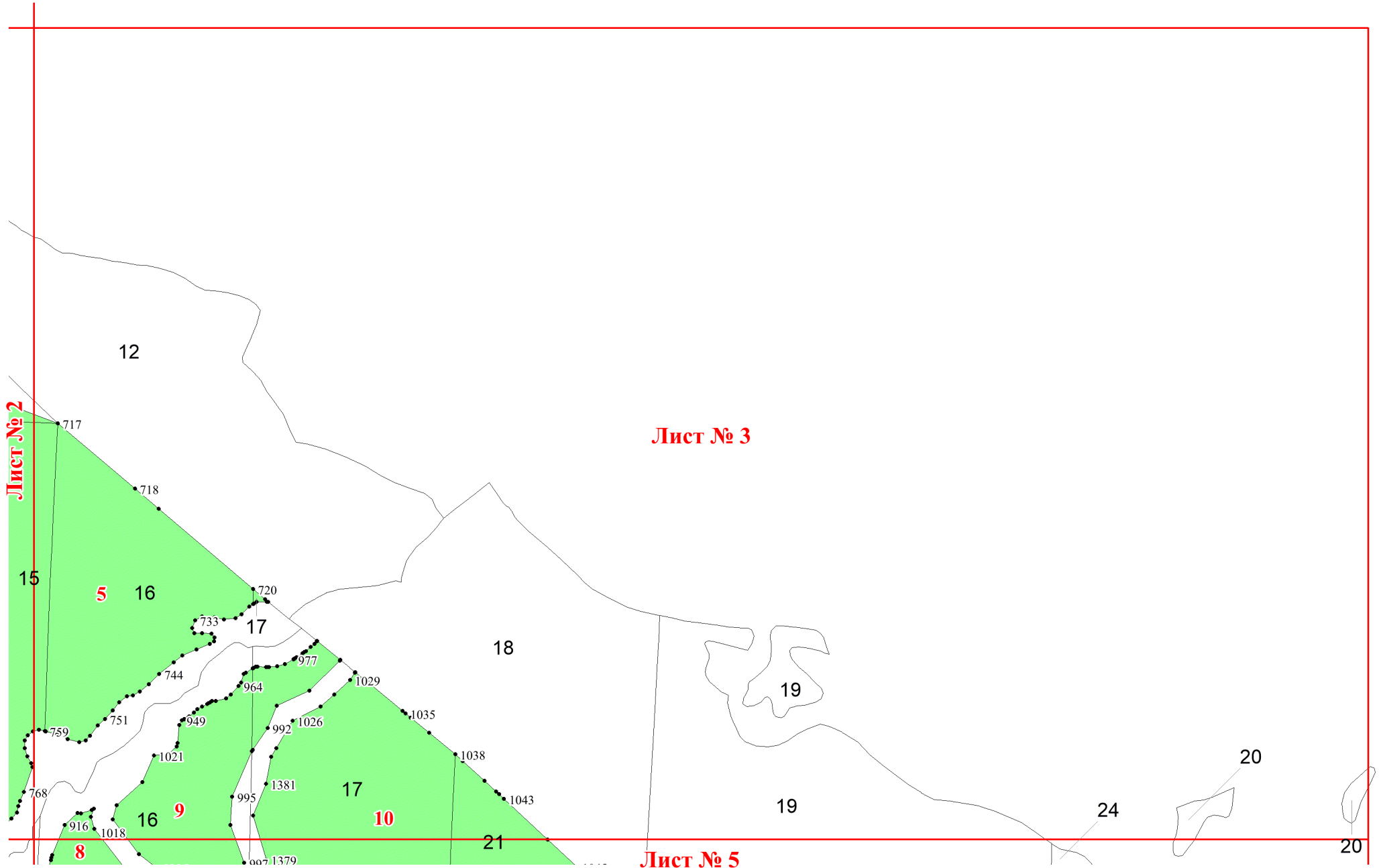
Лист № 1

Лист № 2

2

12





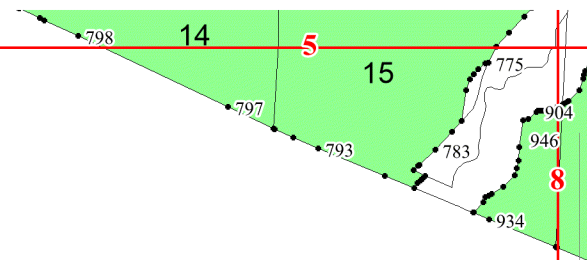
Лист № 2

Лист № 3

Лист № 5

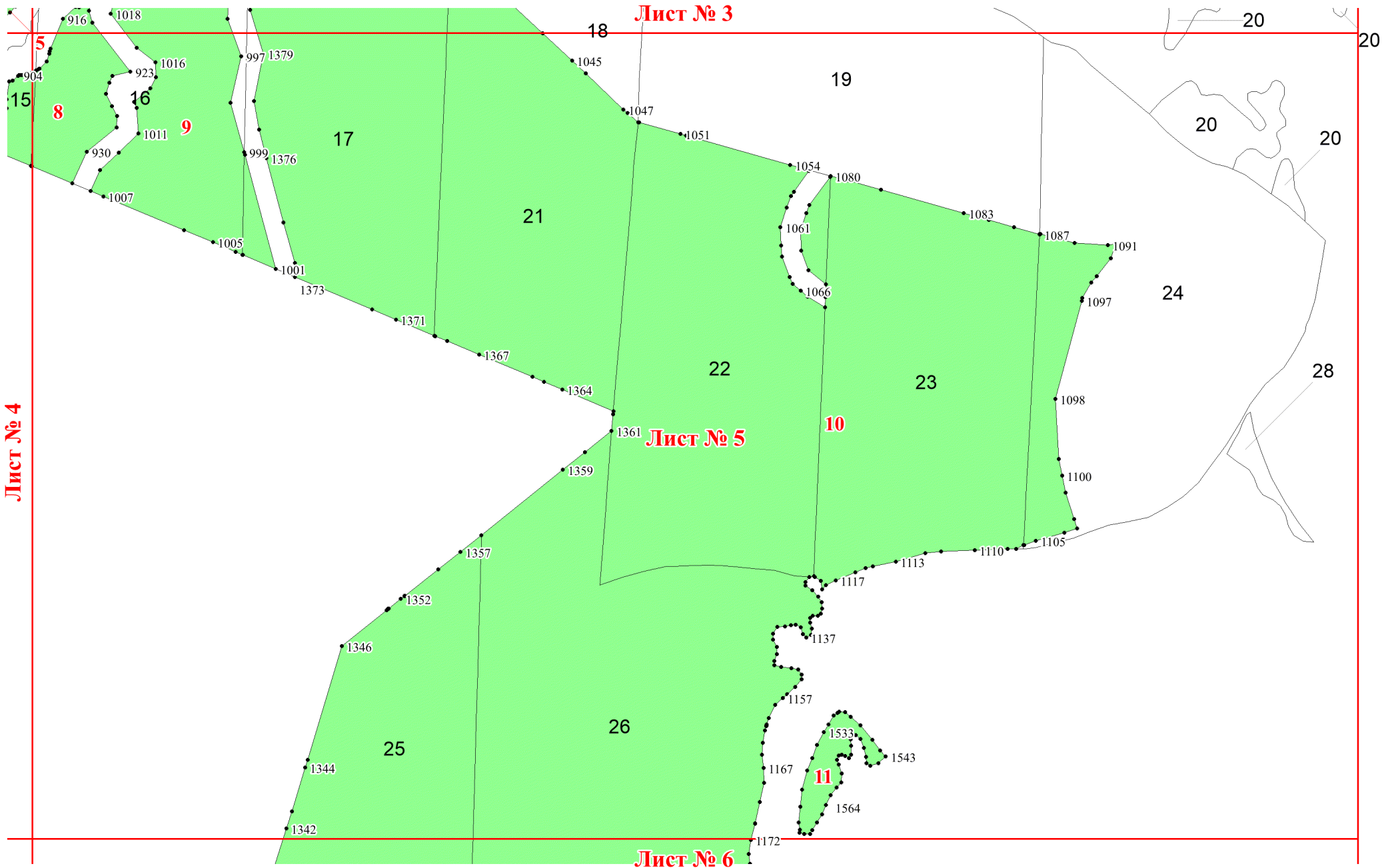
20

Лист № 2

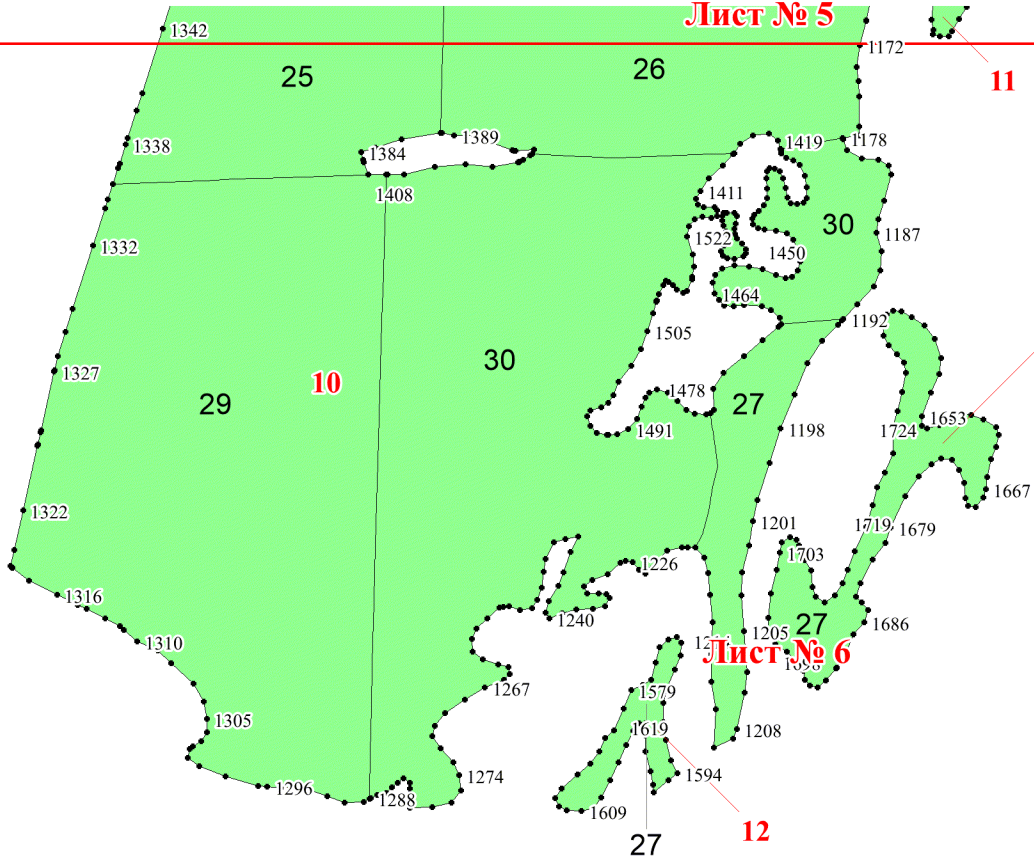


Лист № 4

Лист № 5



Лист № 5



Лист № 6

