

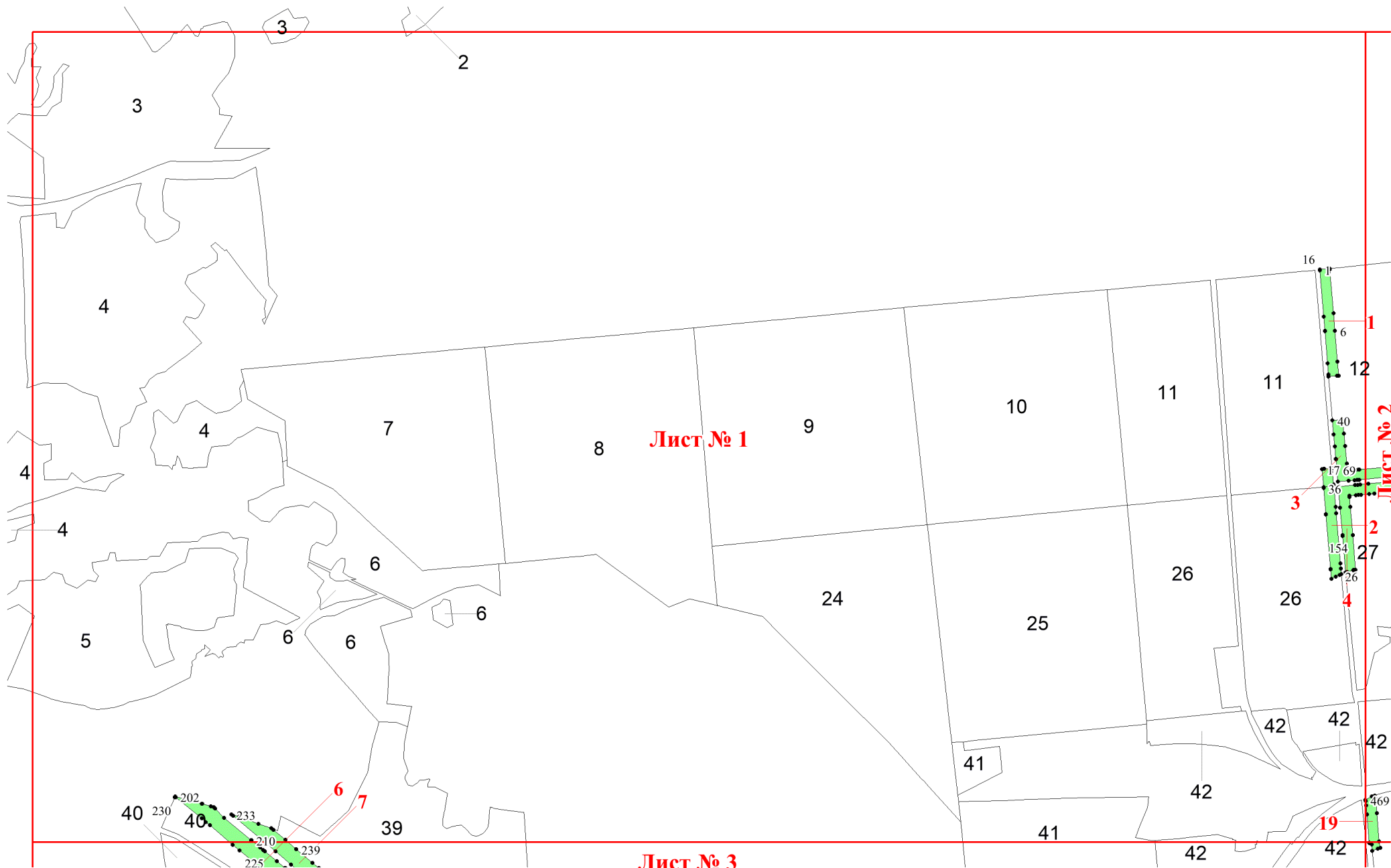
**Графическое описание местоположения  
границ земель, на которых  
располагаются леса, выполняющие  
функции защиты природных и иных  
объектов (леса, расположенные в  
защитных полосах лесов), на  
территории Андреевского участкового  
лесничества Андреевского лесничества  
Владимирской области**

Приложение № 8 к приказу Рослесхоза  
29.05.2024 378



Используемые условные знаки и обозначения:

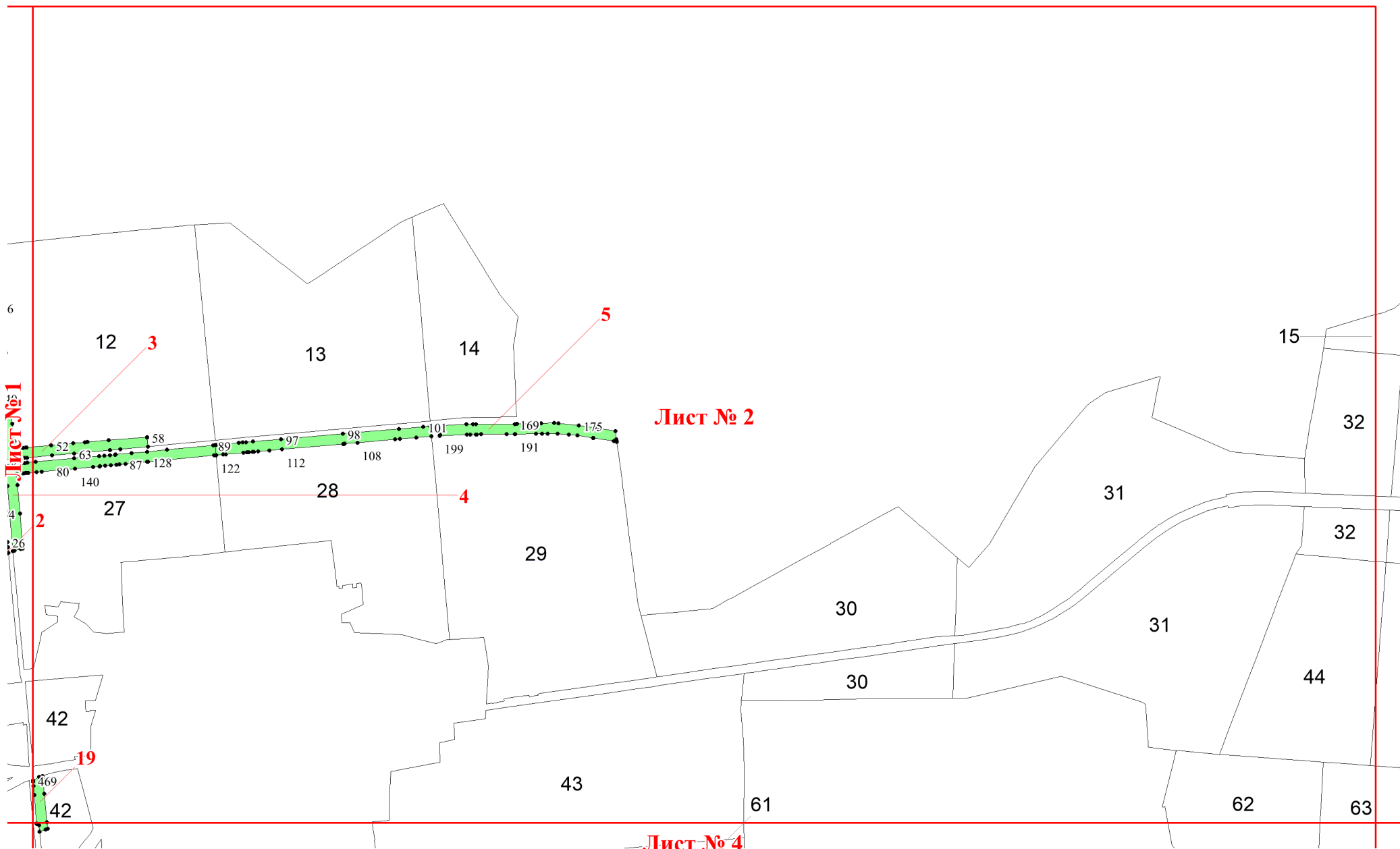
- 25 Границы и номера лесных кварталов
- 7 Номера участков
- 10 • Номера характерных точек границ объекта
- Лист №1** Границы и номера листов
- Границы категорий защитных лесов



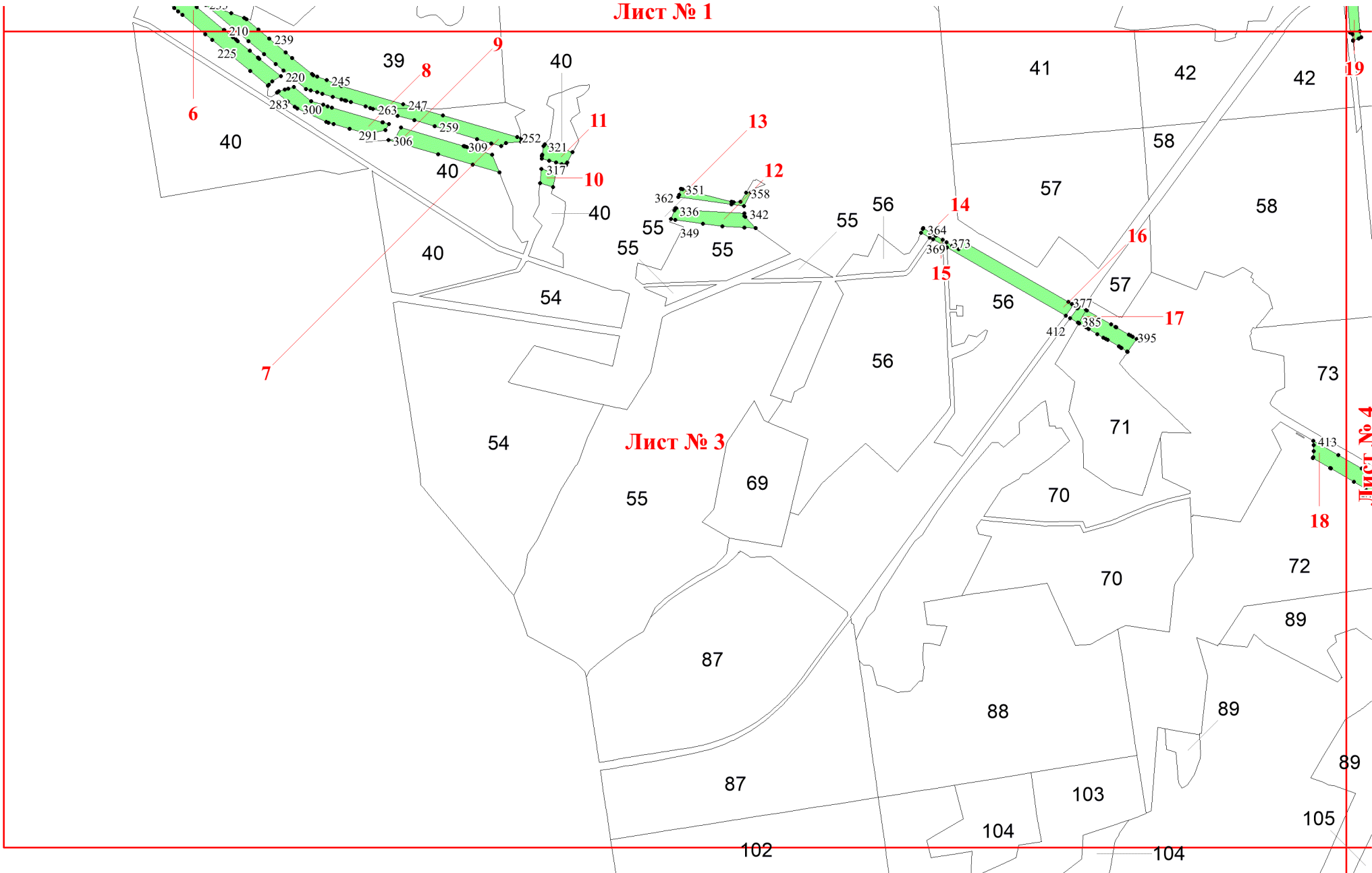
**Лист № 1**

**Лист № 2**

**Лист № 3**

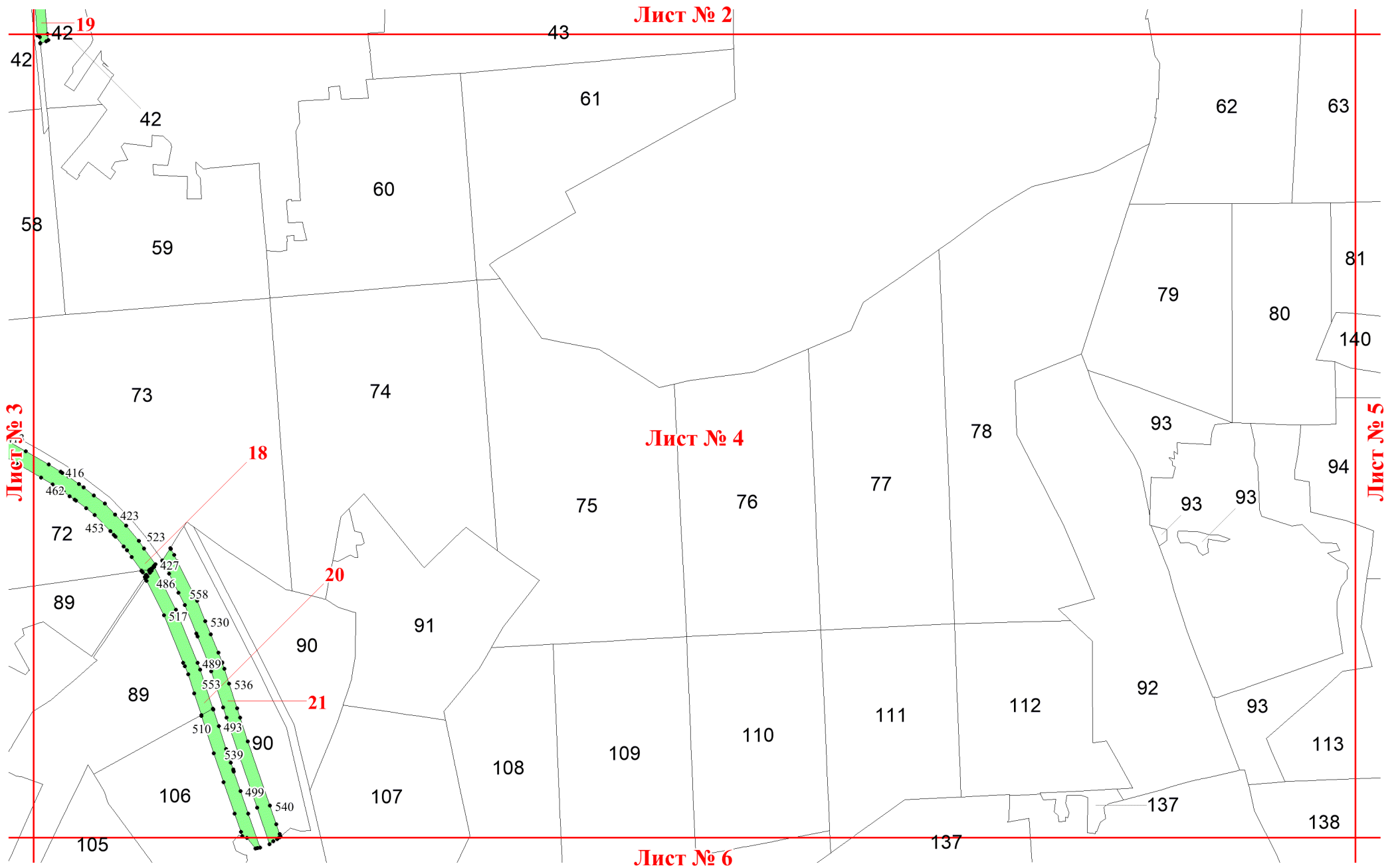


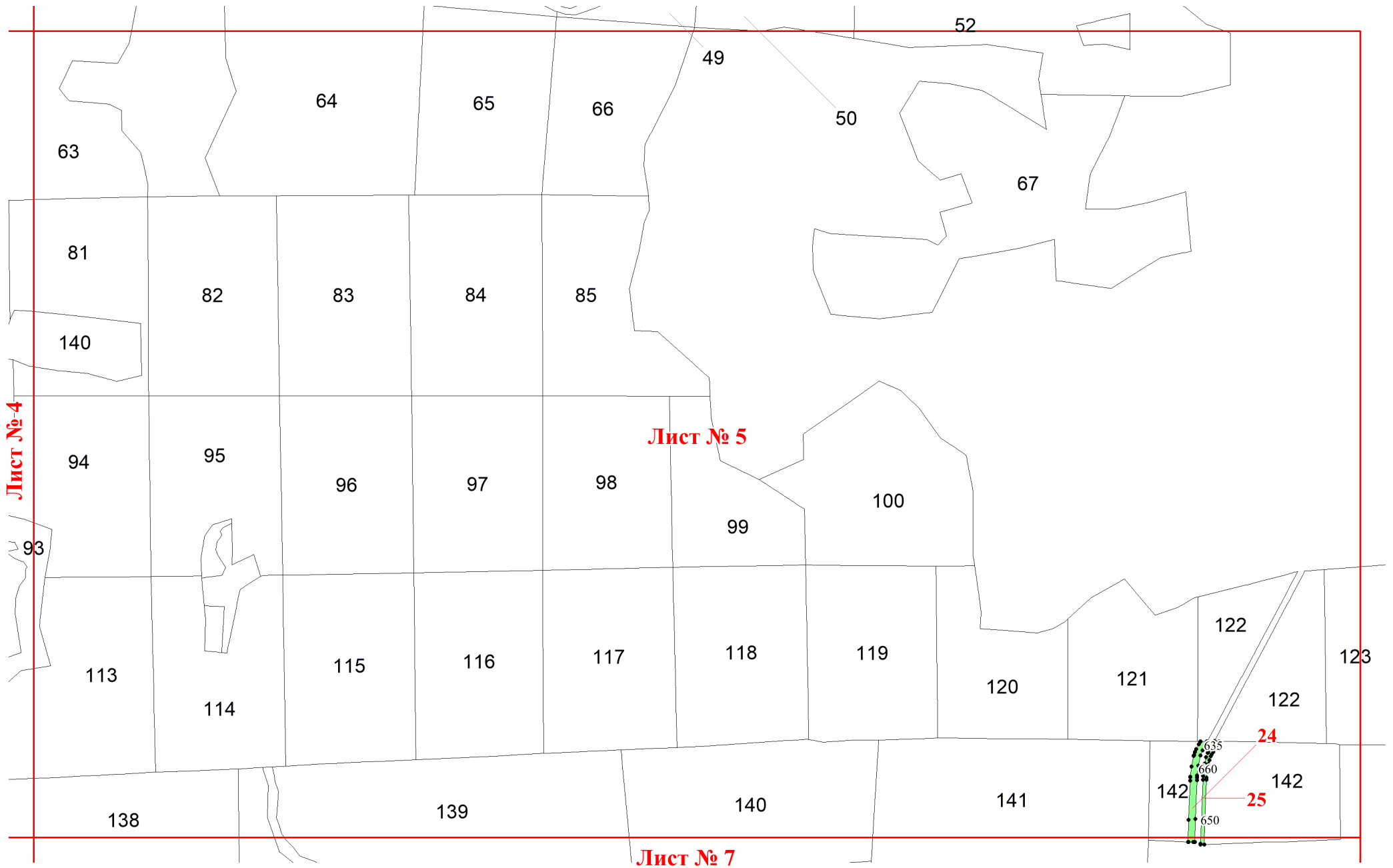
**Лист № 1**



**Лист № 3**

**Лист № 4**





Лист № 4

Лист № 5

Лист № 7

24

25

635

660

650

52

49

50

63

64

65

66

67

81

82

83

84

85

140

94

95

96

97

98

Лист № 5

99

100

93

113

114

115

116

117

118

119

120

121

122

122

123

138

139

140

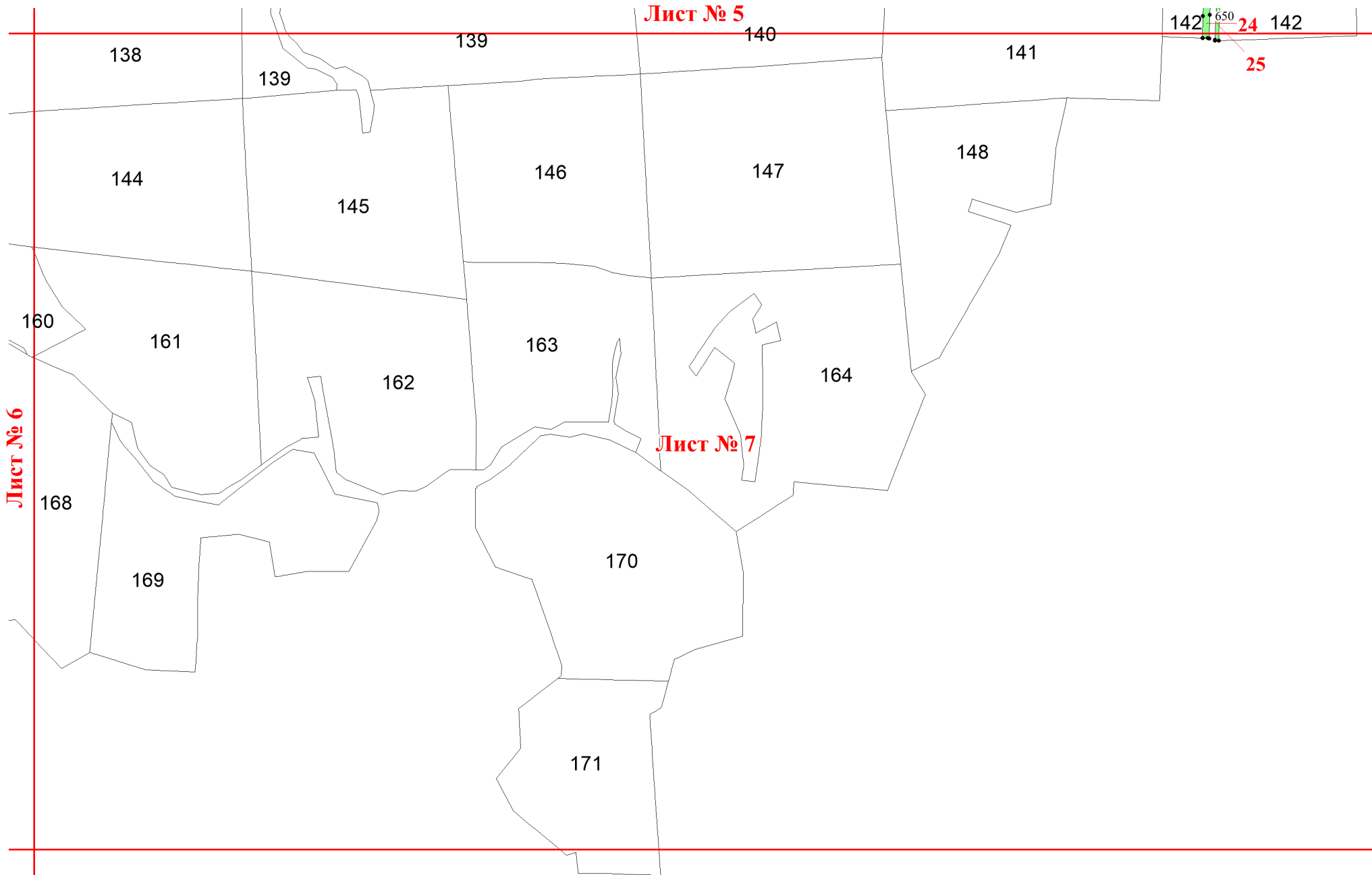
141

142

142



Лист № 5



Лист № 6

Лист № 7

142 650 24 142

25

171

170

164

163

162

161

160

148

147

146

145

144

141

140

139

138

139



Лист № 6

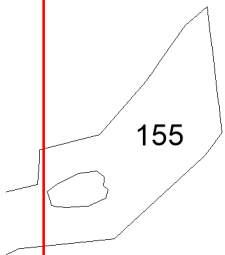

156

27

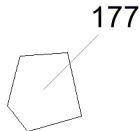


158

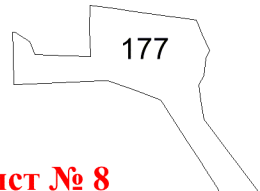
167



155

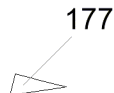


177



177

Лист № 8



177



177



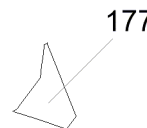
177



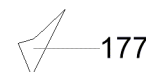
177



177



177



177



28

1733

177