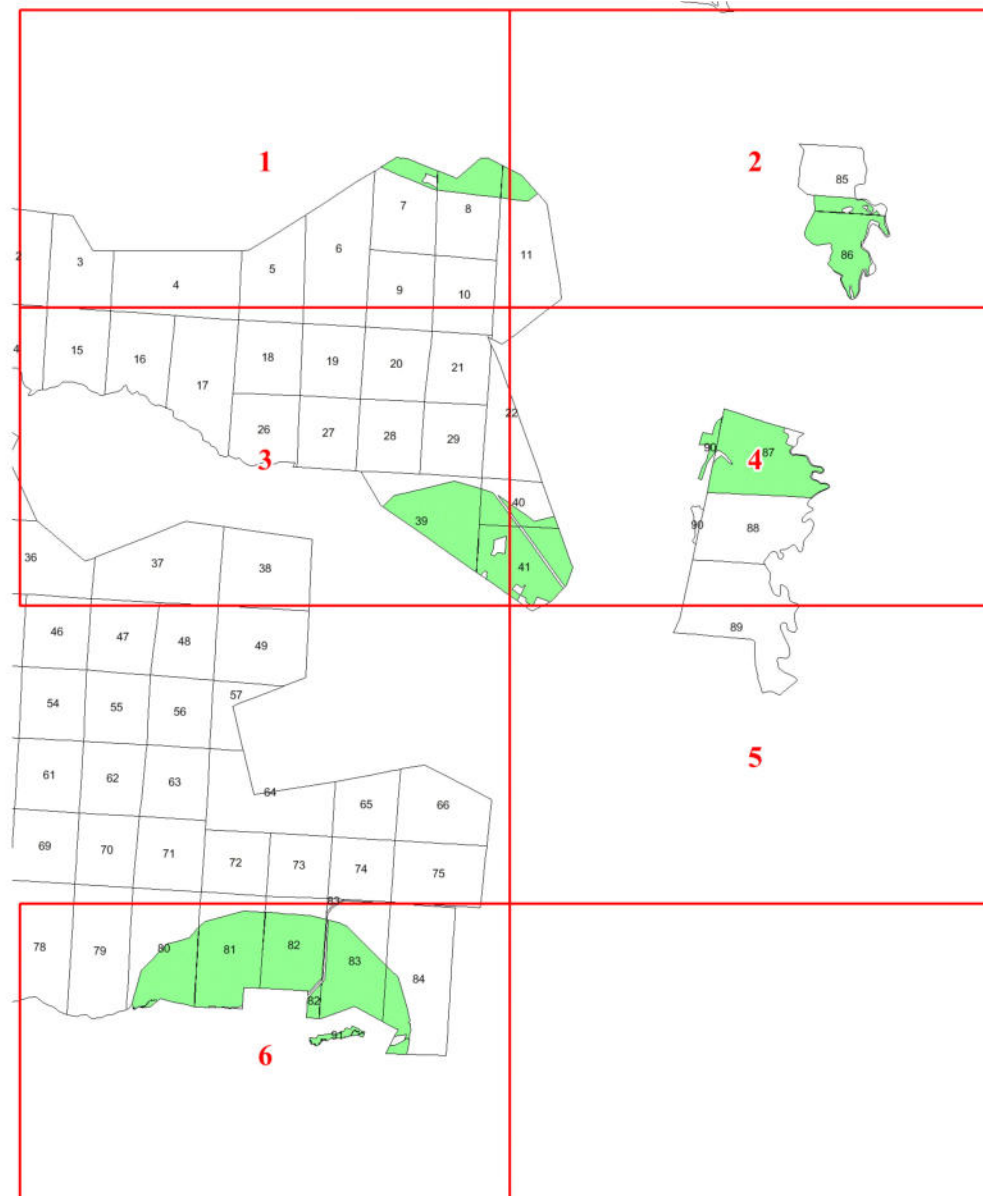


**Графическое описание местоположения
границ земель, на которых
располагаются особо защитные участки
лесов «участки лесов вокруг поселков
городского типа, сельских населенных
пунктов», на территории Сахчинского
участкового лесничества
Новочеремшанского лесничества
Ульяновской области**

Приложение № 111 к приказу Рослесхоза
от 19.06.2024 № 466



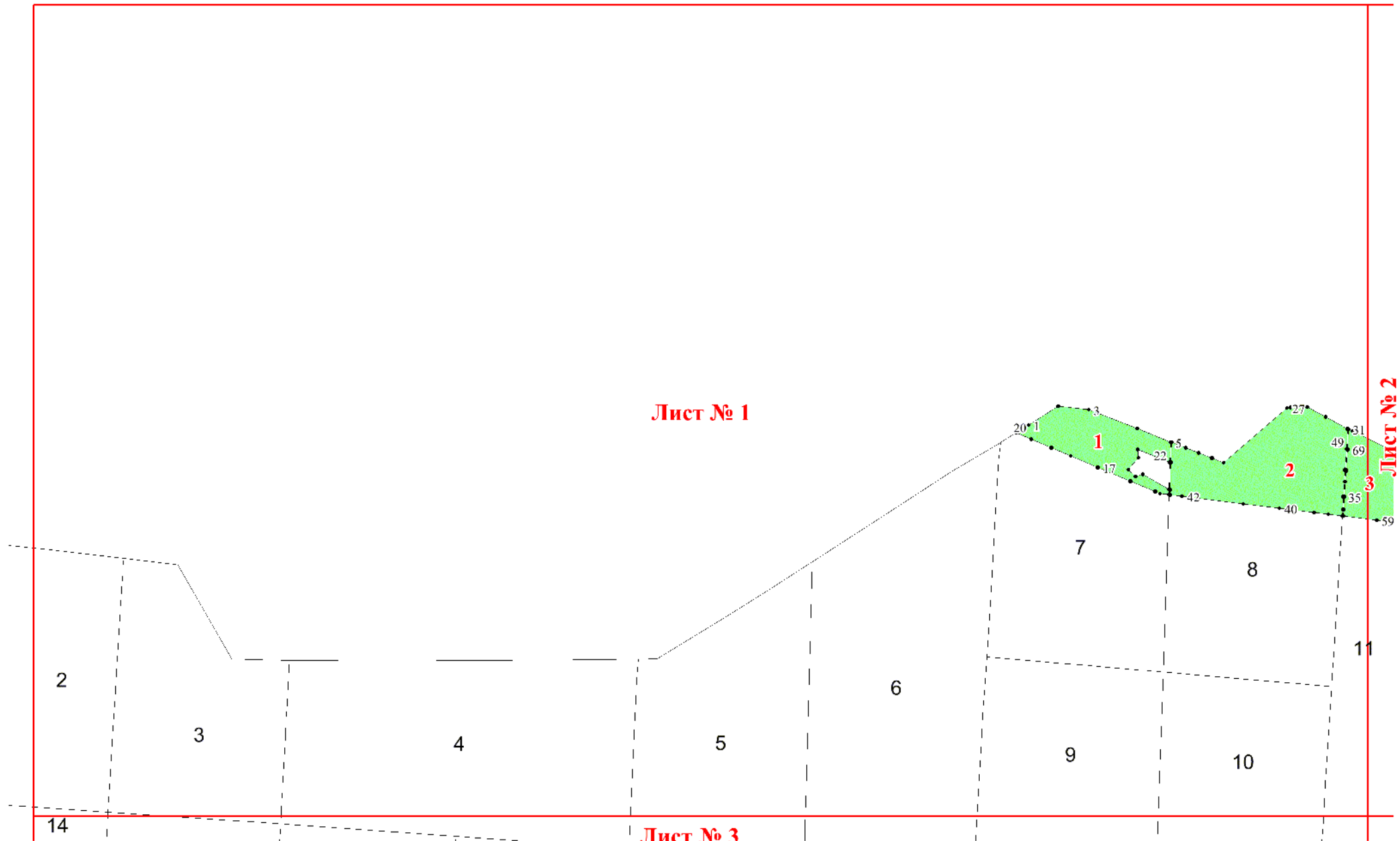
Используемые условные знаки и обозначения:

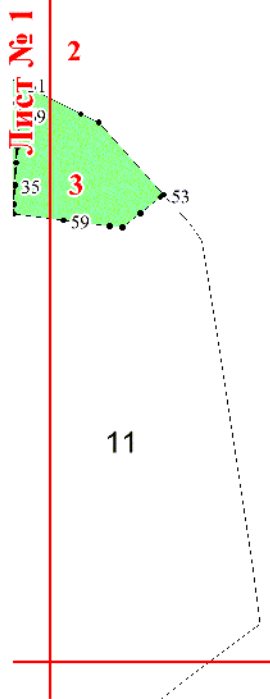
- 25 Границы и номера лесных кварталов
- 7 Номера участков
- 10 • Номера характерных точек границ объекта
- Лист №1 Границы и номера листов
- Границы особо защитных участков лесов

Лист № 1

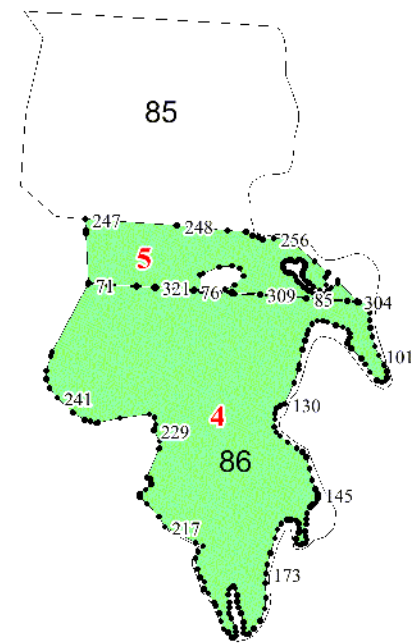
Лист № 2

Лист № 3





Лист № 2

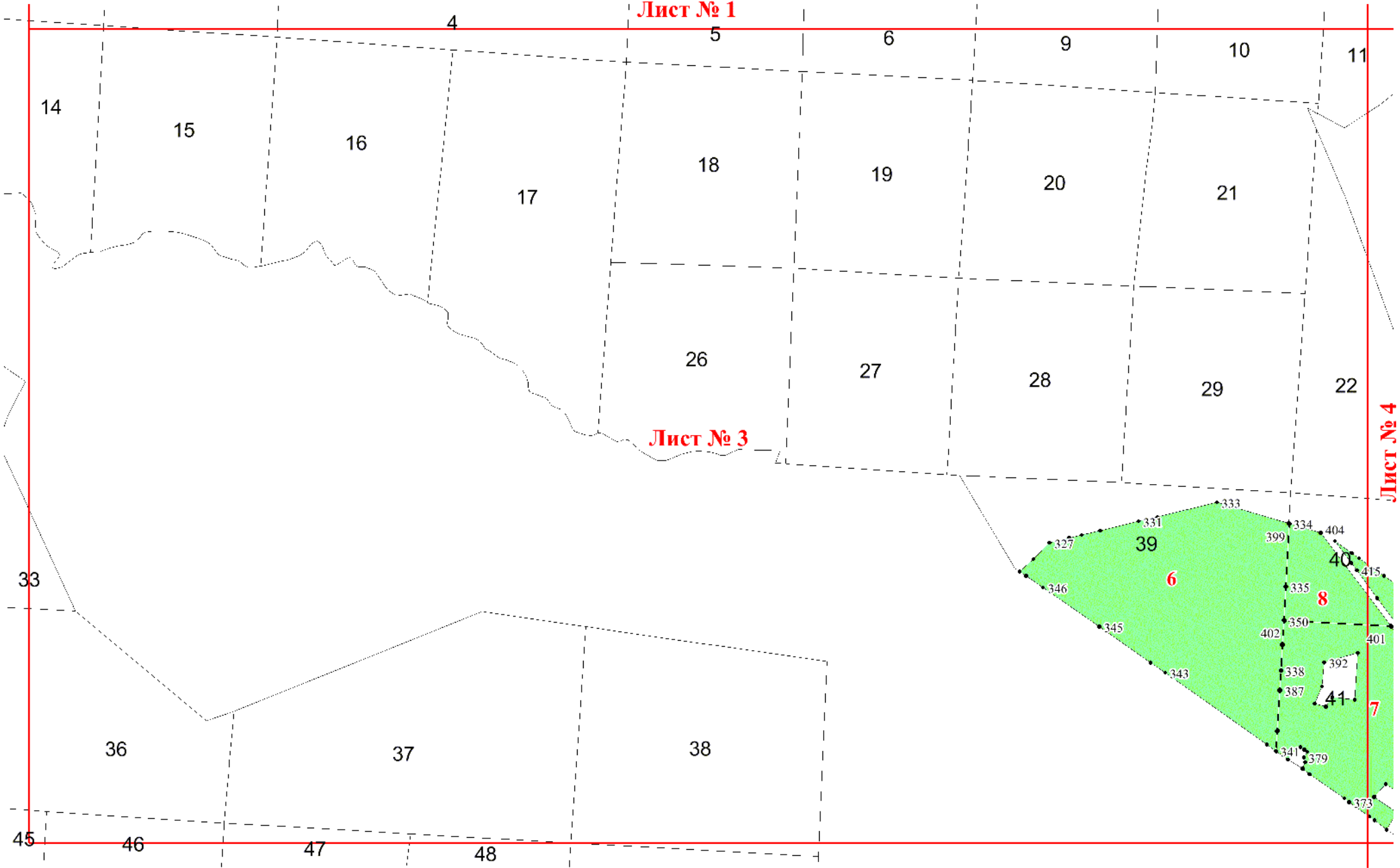


Лист № 4

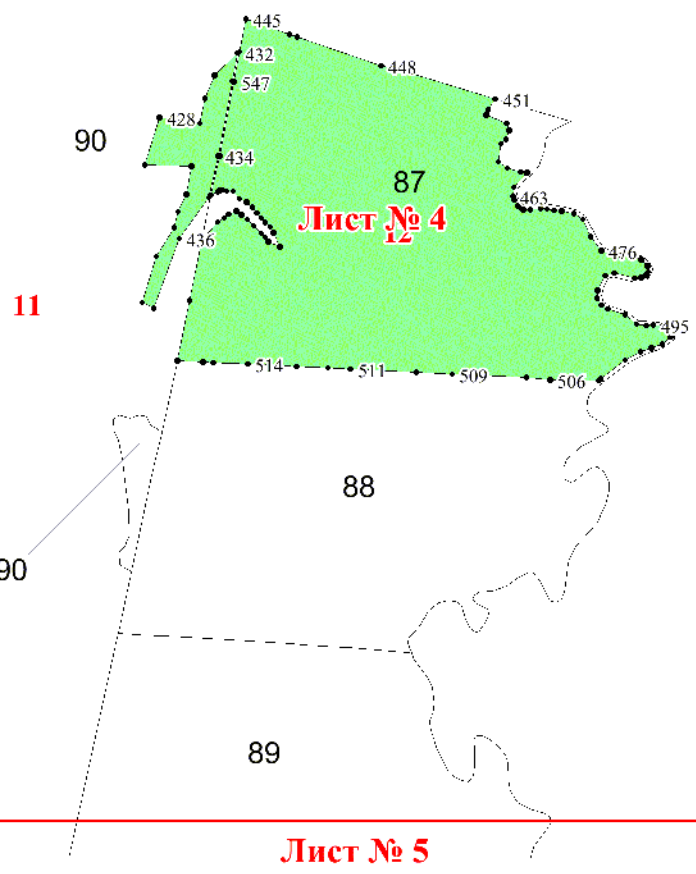
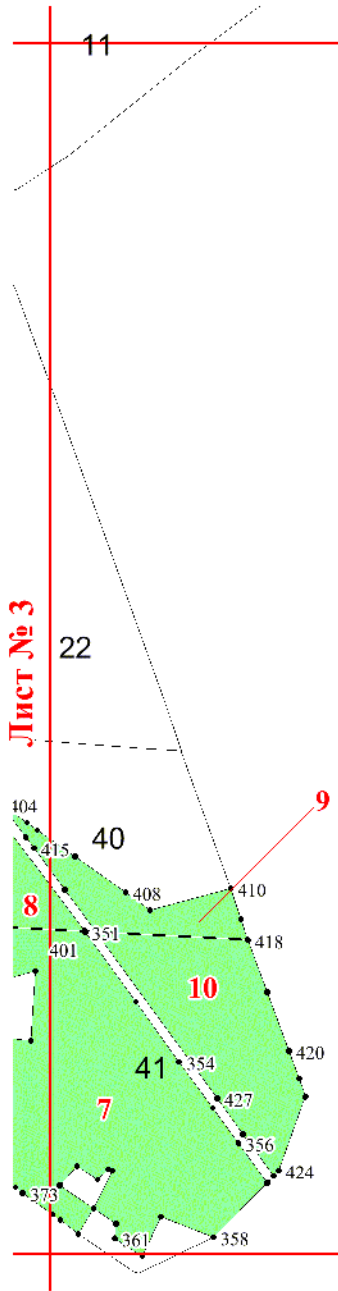
Лист № 1

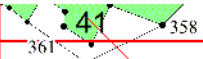
Лист № 3

Лист № 4



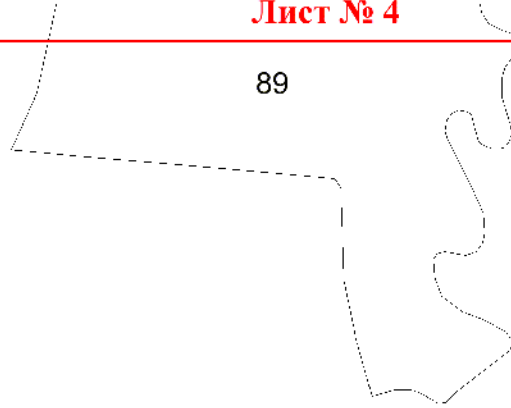
Лист № 3



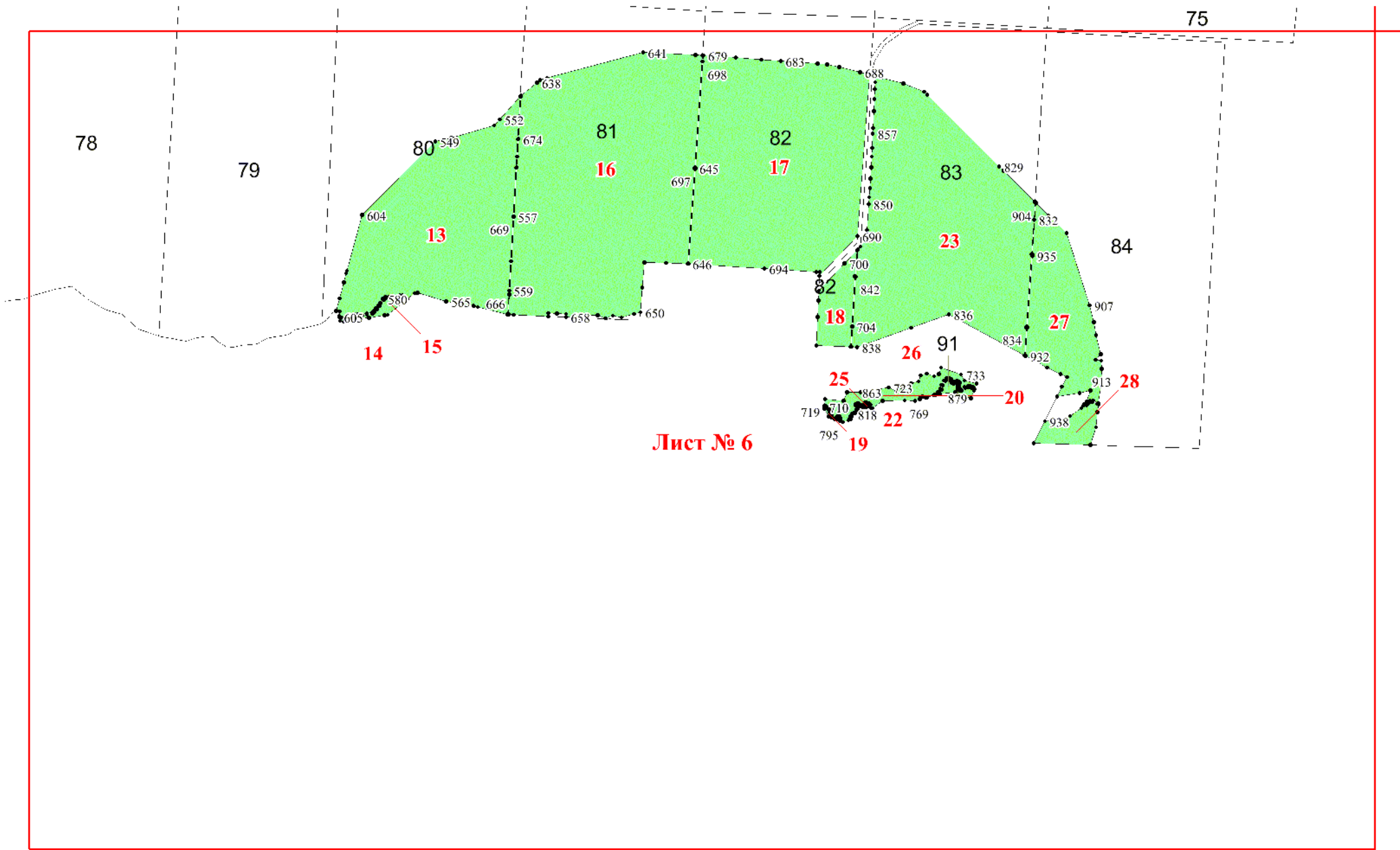


Лист № 4

89



Лист № 5



Лист № 6