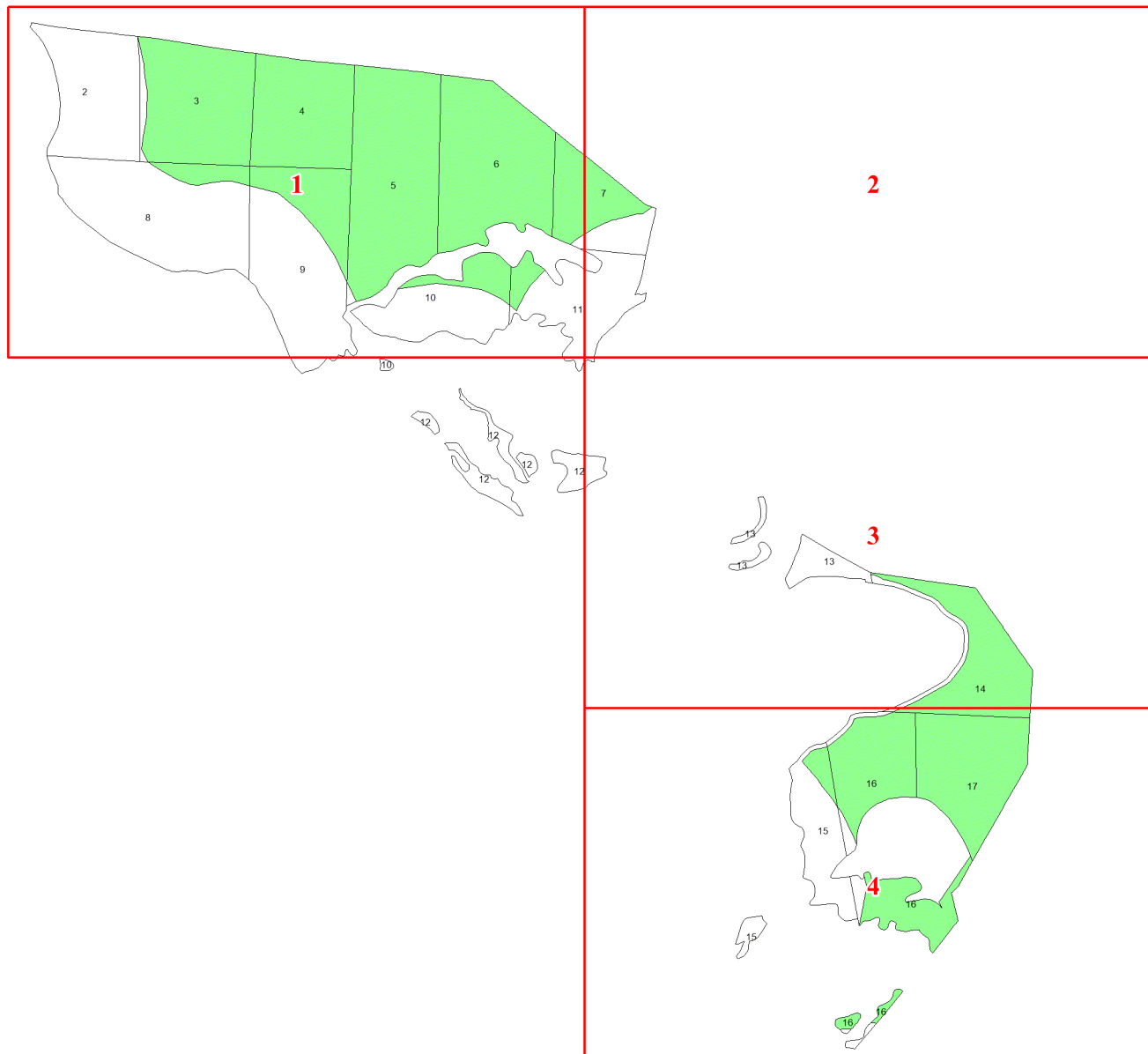


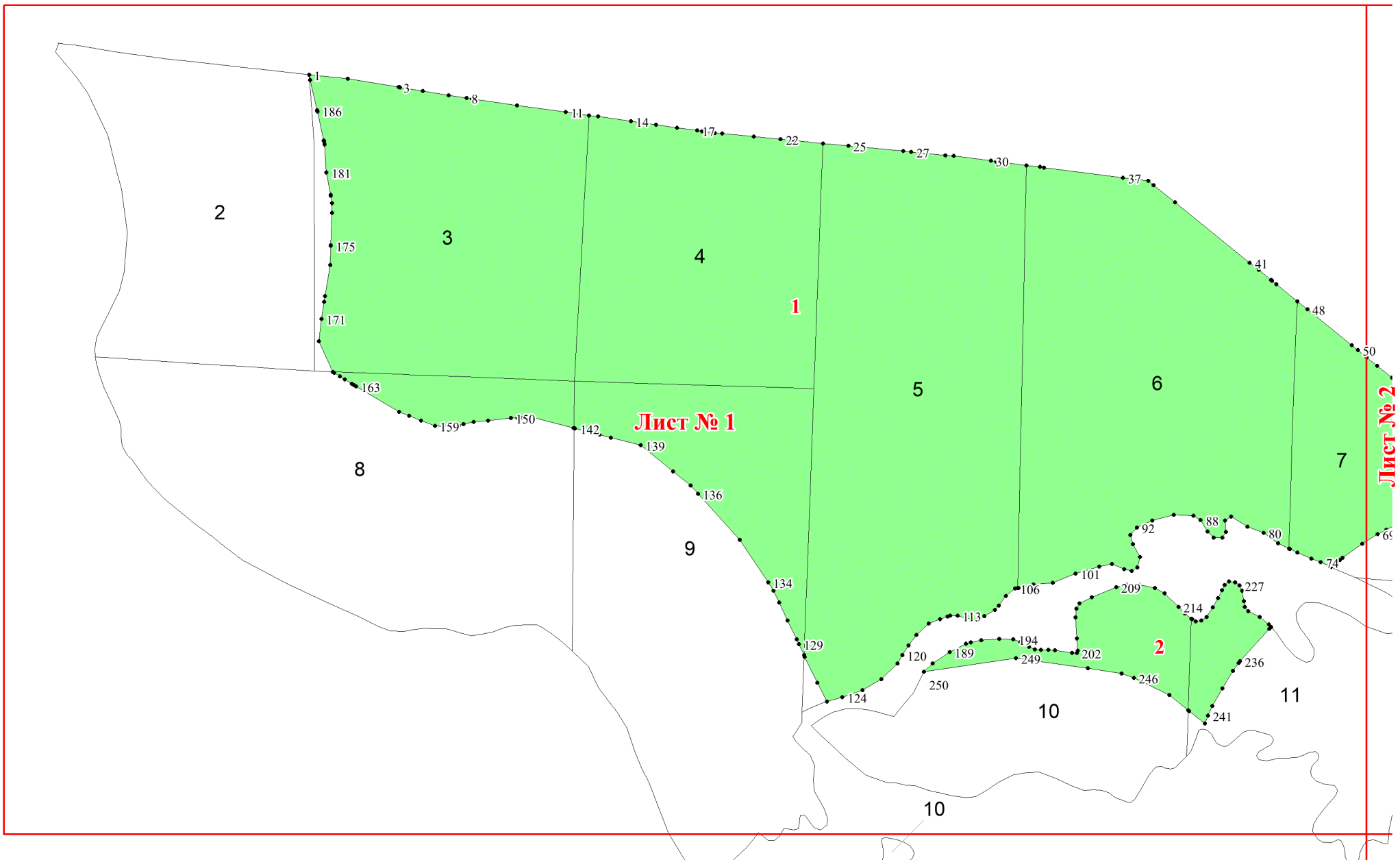
**Графическое описание местоположения  
границ земель, на которых  
располагаются эксплуатационные леса,  
на территории Пятого участкового  
лесничества Чунского лесничества  
Иркутской области**

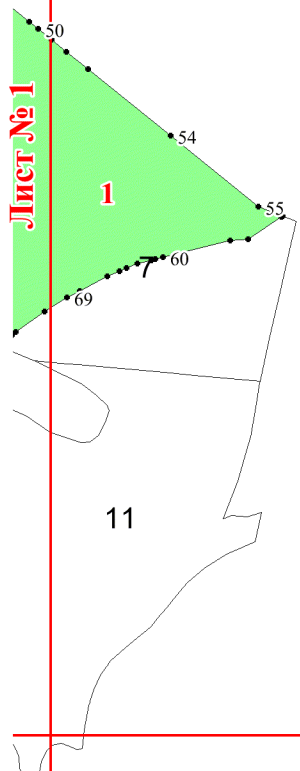
Приложение № 130 к приказу Рослесхоза  
от 21.05.2024 № 341



Используемые условные знаки и обозначения:

- 25 Границы и номера лесных кварталов
- 7 Номера участков
- 10 • Номера характерных точек границ объекта
- Лист №1 Границы и номера листов
- Границы эксплуатационных лесов





Лист № 2

Лист № 3

11

**Лист № 2**

12

13

13

13

**Лист № 3**

252

254

490

485

256

14

477

260

469

268

465

16

462

14

271

**3**

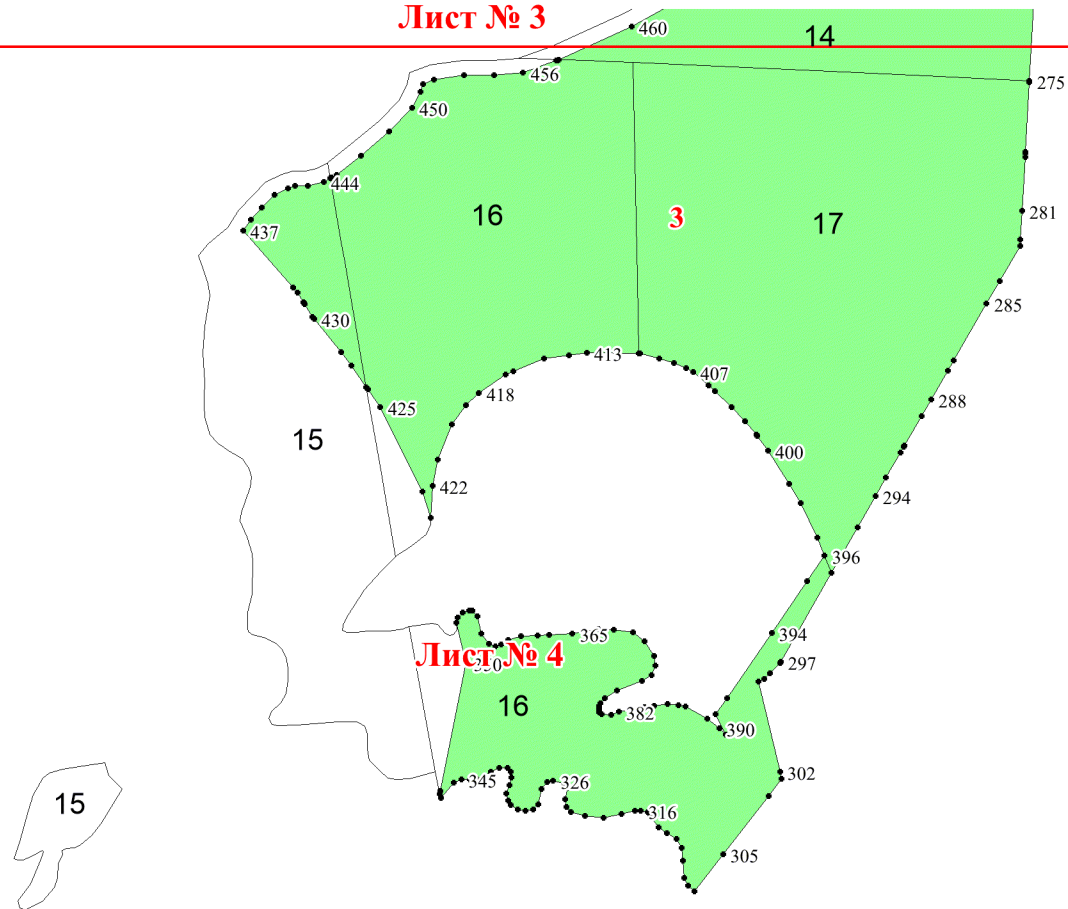
460

**Лист № 4**

46

275

**Лист № 3**



**Лист № 4**

